


강원특별자치도

도보는 공문서로서의 효력을 갖는다.

선	기 관 의 장
람	



제 5086 호

2024. 8. 9(금)

입 법 예 고

강원특별자치도 입법예고 제2024-63호 「2024 강원 동계청소년올림픽대회 서포터즈 구성 및 운영 조례」 폐지조례안 입법예고	3
--	---

고 시

강원특별자치도 고시 제2024-331호 도로구역 결정(변경) 및 지형도면 정정 고시	6
강원특별자치도 고시 제2024-338호 충주댐(하)권역(주포천) 하천기본계획(변경) 고시	7
강원특별자치도 고시 제2024-340호 충주댐(하)권역(주포천) 하천 지정(변경) 고시	9
강원특별자치도 고시 제2024-341호 충주댐(하)권역(주포천) 하천구역의 결정(변경) 고시	10
강원특별자치도 고시 제2024-342호 충주댐(하)권역(주포천) 홍수관리구역의 지정 고시	29
강원특별자치도 고시 제2024-343호 충주댐(하)권역(주포천) 지형도면 고시	31
강원특별자치도 고시 제2024-344호 철원 동송지구 배수개선사업 편입토지 세목 및 지형도면 (변경) 고시	53

공 고

강원특별자치도 공고 제2024-1226호 보호수 지정 예정 공고(안)	62
강원특별자치도 공고 제2024-1237호 건설산업기본법 위반 과태료 체납자 압류통지 공시송달 공고 ..	66

회									
람									

발행: 대 변 인 실 (TEL: 033-249-2054, FAX: 033-249-4091)

시 군 행 정

춘천시 고시 제2024-426호	춘천 도시계획시설(교통시설:대로3류3호선, 공간시설:광장10호)사업 실시계획인가 고시 67
춘천시 고시 제2024-431호	춘천 도시계획시설(공간시설:중도북유원지)사업 실시계획(변경)인가 고시 ... 69
춘천시 공고 제2024-1578호	춘천 도시계획시설(시설:공원)사업 실시계획(안) 열람공고 72
원주시 고시 제2024-283호	원주 도시계획시설(대로2-11호)사업 실시계획(변경)인가 고시 74
원주시 고시 제2024-284호	원주 도시관리계획(지구단위계획구역 : 지식기반형 기업도시) 결정(변경) 및 지형도면 정정 고시 82
원주시 고시 제2024-285호	원주 도시계획시설(근린공원702호)사업 실시계획인가 고시 85
원주시 공고 제2024-2096호	원주 도시계획시설(소로2-606호)사업 공사완료 공고 86
원주시 공고 제2024-2128호	원주 도시계획시설(중로1-103호)사업 시행자 지정 및 실시계획 재열람공고 .. 87
강릉시 고시 제2024-285호	도시계획시설결정 실효 및 지형도면 고시 90
강릉시 고시 제2024-290호	강릉 도시계획시설(공공청사)사업 실시계획인가 [1단계] (변경) 인가 고시 91
강릉시 고시 제2024-293호	주택건설사업계획 승인 고시 93
동해시 공고 제2024-979호	동해 도시계획시설(폐기물처리시설)사업 실시계획(변경)(안) 열람공고 .. 104
동해시 공고 제2024-980호	동해 도시계획시설(공간시설:공공공지-15)사업 실시계획(안) 열람공고 ... 106
속초시 공고 제2024-688호	속초 도시계획시설(공공청사: 교정시설) 실시계획인가 열람공고 ... 108
홍천군상하수도사업소 공고 제2024-4호	상수도 급수설비 직권폐전 공시송달 공고 110
횡성군 고시 제2024-166호	횡성 군계획시설(체육시설9:횡성 명품파크골프장) 결정(경미한 변경) 및 실시계획(변경) 인가 고시 112
횡성군 고시 제2024-167호	횡성 군관리계획(시설 : 도로 및 체육시설) 결정(변경) 및 지형도면 고시 114
횡성군 고시 제2024-168호	횡성 군관리계획(교통시설 : 소로1-421호선) 결정(변경) 및 지형도면 고시 116
횡성군 고시 제2024-169호	횡성 군관리계획(용도지역, 시설 : 자동차정류장) 지형도면 승인 고시 .. 117
영월군 공고 제2024-1189호	「영월 덕포지구 도시개발구역 지정 및 개발계획(안) 수립」을 위한 주민 의견 청취 공람·공고 119
평창군 고시 제2024-135호	평창 군계획시설(평창 소로1-6호, 1-8호)사업 실시계획인가 고시 .. 131
정선군 공고 제2024-868호	정선 군관리계획(고한리2-3 지구단위계획) 결정(변경)(안) 공람공고 ... 133
양구군 고시 제2024-69호	양구 군관리계획[체육시설] 결정(경미한 변경) 및 양구 군계획시설 [체육시설] 실시계획(변경) 인가 고시 137
고성군 고시 제2024-145호	고성 군관리계획(체육시설: 거진종합운동장) 결정(변경) 지형도면 승인 고시 141
고성군 고시 제2024-146호	고성 군계획시설(항만: 아야진항 수산물위판장) 사업 실시계획 인가 고시 ... 144
고성군 공고 제2024-889호	고성 군관리계획(시설: 사회복지시설) 결정(경미한 변경) 및 군계획시설(사회복지시설) 사업 실시계획 열람공고 146
고성군 공고 제2024-908호	2030년 고성 군관리계획(재정비) 결정(변경)(안) (재)공람·공고 .. 148

입 법 예 고

강원특별자치도 입법예고 제2024-63호

「2024 강원 동계청소년올림픽대회 서포터즈 구성 및 운영 조례」를 폐지함에 있어 시민에게 널리 알려 의견을 듣고자 그 폐지 이유와 주요내용을 「행정절차법」 제41조에 따라 다음과 같이 입법예고 합니다.

2024년 8월 9일

강 원 특 별 자 치 도 지 사

**「2024 강원 동계청소년올림픽대회 서포터즈 구성 및 운영 조례」
폐지조례안 입법예고**

1. 폐지이유

- 조례 부칙 제2조(유효기간)이 경과함에 따라 본 조례를 폐지하고자 함

2. 주요내용

- 2024 강원 동계청소년올림픽대회 서포터즈 구성 및 운영 조례 전부 폐지

3. 의견제출

- 이 조례안에 대하여 의견이 있는 단체 또는 개인은 2024년 8월 29일까지 다음 사항을 기재한 의견서를 강원 특별자치도(올림픽유산과장)에 제출하여 주시기 바랍니다.

가. 예고사항에 대한 항목별 의견(찬반여부와 그 사유)

폐 지 안	의 견

나. 성명(단체인 경우에는 단체명과 대표자 성명), 주소 및 전화번호

다. 보내실 곳

- 주 소: (25419) 강원특별자치도 강릉시 주문진읍 주문로 14, 제2청사 환동해관 올림픽유산과
- 전 화: (033) 520-7712
- 팩 스: (033) 520-7749
- 전자우편: neome321@korea.kr

4. 붙임

- 「2024 강원 동계청소년올림픽대회 서포터즈 구성 및 운영 조례」 폐지조례안 1부.

2024 강원 동계청소년올림픽대회 서포터즈 구성 및 운영 조례

2024 강원 동계청소년올림픽대회 서포터즈 구성 및 운영 조례 전부를 폐지한다.

부 칙

제1조(시행일) 이 조례는 공포한 날부터 시행한다.

입법예고사항에 대한 의견서

조례명 : 2024 강원 동계청소년올림픽대회 서포터즈 구성 및 운영 조례 폐지조례안

○ 성명(단체명) :

○ 주 소 :

○ 전 화 번 호 :

조례(안) 내용	의견	비고

고 시

강원특별자치도 고시 제2024-331호

도로구역 결정(변경) 및 지형도면 정정 고시

강원특별자치도 고시 제2024-1(2024.1.5.)로 고시한 도로구역 결정(변경) 내용 중 사업기간이 변경되어 「도로법」 제25조 제3항 및 같은 법 시행규칙 제6조에 따라 도로구역을 아래와 같이 결정(변경)하고, 「토지이용규제 기본법」 제8조에 따라 지형도면을 정정 고시합니다.

2024년 8월 9일

강 원 특 별 자 치 도 지 사

■ 도로법 시행규칙 [별지 제3호서식]

1. 도로구역 결정(변경)내용(변경없음)

① 구분	② 종류	③노선 번호	④ 노선명	⑤ 위치	⑥ 면적(㎡)	⑦ 기점	⑧ 종점	⑨ 주요 통과지	⑩ 총연장
기정	지방도	453호선	원통~임당선	1구간	159,208㎡	인제군 서화면 서흥리 232-5	인제군 서화면 서화리 1298-1	-	6.4km
기정	지방도	453호선	원통~임당선	2구간	227,852㎡	인제군 북면 원통리 605-2	인제군 서화면 서흥리 1147-9	-	7.6km

2. 도로구역 결정(변경) 사유(변경없음) : 도로선형변경(1구간: 감4,205㎡, 2구간: 증473㎡)

3. 해당 도로공사의 사업 시행기간(변경)

- 1구간 : 2017. 1. ~ 2025. 12.
- 2구간 : 2017. 12. ~ 2026. 12.(변경)

4. 수용 또는 사용할 토지의 세목(변경없음) : 첨부1

5. 도면의 열람기간 및 열람장소

- 열람기간 : 고시일로부터 20일
- 열람장소 : 강원특별자치도 도로과, 강원특별자치도 도로관리사업소 북부지소
- * 사전에 전화로 문의하여 주시기 바랍니다.

※ 지형도면 고시 : 지형도면 고시는 본 고시로 같음하여 따로 작성 고시하지 않음

- 지형도면 : 토지이용규제정보서비스(<http://luris.molit.go.kr>) 열람으로 같음

첨부서류	1. 수용 또는 사용할 토지의 세목 2. 도로구역과 지적이 표시된 지형도면 - 토지이용규제정보서비스(http://luris.molit.go.kr) 열람으로 같음
------	--

강원특별자치도 고시 제2024-338호

충주댐(하)권역(주포천) 하천기본계획(변경) 고시

「하천법」 제25조, 같은 법 시행령 제24조 및 시행규칙 제13조의 규정에 의하여 주포천 하천기본계획(변경)을 아래와 같이 고시하오니 관계인은 열람하시기 바랍니다.

2024년 8월 9일

강 원 특 별 자 치 도 지 사

1. 목 적

- 하천의 관리, 이용, 보전, 개발, 치수경제 및 하천환경에 관련된 사항을 종합적으로 조사 분석하고 정비 기본 계획을 수립하여 수자원 종합개발의 지침을 확립하고자 함

하천명	과업구간		수립연장 (km)	비 고
	시 점	종 점		
주포천	원주시 신림면 성남리 921	원주시 신림면 용암리 강원-충북도계	10.08	전구간

2. 연평균강우량 및 수자원 부존량 (단위: 백만m³/년)

하천명	연평균강우량 (mm)	유역면적 (km ²)	수자원 총량	유출량			손실량	비고
				홍수시	평상시	계		
주포천	1,330.99	84.58	112.58	49.55	16.40	65.95	46.63	
			100%	44.01%	14.57%	58.58%	41.42%	

3. 하천유역의 지역별 및 홍수방어시설별 홍수배분계획
○ 해당사항 없음

4. 하천의 주요지점별 기본홍수량, 계획홍수량, 계획홍수위, 계획하폭

하천명	주요지점	홍수 빈도	기본홍수량 (m ³ /s)	계획홍수량 (m ³ /s)	계획홍수위 (EL.m)	계획하폭 (m)
주포천	주포천 종점	100	989	989	290.64~293.26	70~96
	수련천 합류전	100	938	938	293.26~294.67	92~115
	종림천 합류전	100	751	751	294.67~314.46	65~115
	신산천 합류전	100	712	712	314.46~317.36	64~73
	신림천 합류전	100	485	485	317.36~332.62	40~68
	언당천 합류전	100	436	436	332.62~338.72	40~60
	짜리지천 합류전	100	389	389	338.72~361.32	29~71
	수령천 합류전	100	357	357	361.32~393.58	23~46
	당숲천 합류전	100	235	235	393.58~424.10	15~40

5. 보전지구·복원지구·친수지구에 관한 사항

하천명	구 간 (No.)	지구구분	
		좌 안	우 안
주포천	0+000 ~ 3+500 (3.500km)	복원지구	복원지구
	3+500 ~ 4+300 (0.800km)	친수지구(근린친수)	친수지구(근린친수)
	4+300 ~ 6+900 (2.600km)	복원지구	복원지구
	6+900 ~ 10+080 (3.180km)	보전지구(일반보전)	보전지구(일반보전)

6. 하천기본계획 열람에 관한 사항

- 관계도서, 도면 등 상세한 내용은 강원특별자치도 건설교통국 하천과(☎ 033-249-2814), 원주시 생태하천과(☎ 033-737-3242)에 갖추어 놓았으니 관계인은 열람하시기 바랍니다.

강원특별자치도 고시 제2024-340호

충주댐(하)권역(주포천) 하천 지정(변경) 고시

「하천법」 제7조 제6항 및 같은 법 시행규칙 제3조의 규정에 의하여 지방하천 주포천 지정(변경)을 아래와 같이 고시하오니 관계인은 열람하시기 바랍니다.

2024년 8월 9일

강 원 특 별 자 치 도 지 사

1. 하천의 명칭(변경없음)

- 주포천

2. 하천의 구간

하천명	등급	구분	하 천 구 간		연장 (km)	비 고
			기 점	종 점		
주포천	지방	당초	강원특별자치도 원주시 신림면 성남리 회목동 합류점	강원특별자치도 원주시 신림면 용암리 강원-충북 도계	10.02	
		변경	강원특별자치도 원주시 신림면 성남리 921	강원특별자치도 원주시 신림면 용암리 강원-충북 도계	10.08	

3. 지 정 일: 2024년 8월 9일

4. 지정(변경)사유

- 지형현황 측량결과를 토대로 하천연장을 조정함

5. 하천 지정(변경) 열람에 관한 사항

- 관계도서, 도면 등 상세한 내용은 강원특별자치도 건설교통국 하천과(☎ 033-249-2814), 원주시 생태하천과(☎ 033-737-3242)에 갖추어 놓았으니 관계인은 열람하시기 바랍니다.

강원특별자치도 고시 제2024-341호

충주댐(하)권역(주포천) 하천구역의 결정(변경) 고시

「하천법」 제10조 제4항 및 같은 법 시행규칙 제4조의 규정에 의하여 하천구역을 다음과 같이 결정(변경)하였음을 고시하며, 관계 서류(토지세목, 지형도면)를 강원특별자치도 건설교통국 하천과, 원주시 생태하천과에 비치하여 토지소유자 및 일반인에게 보입니다.

2024년 8월 9일

강 원 특 별 자 치 도 지 사

하천 명칭	하천 등급	하천구간			편입 면적 (㎡)	결정일 및 사유
		시점	종점	거리 (km)		
주포천	지방 하천	원주시 신림면 성남리 921	원주시 신림면 용암리 강원-충북도계	10.08	684,626	결정일: 2024. 8. 9. 사 유: 하천기본계획(변경) 수립

- ※ 첨부서류: 1. 하천구역에 편입된 토지의 세목을 적은 서류
 2. 하천구역이 표시된 지형도면(축척이 1천500분의 1이상인 지형도)

○ 하천구역 편입토지 세목조사

연번	토지소재지			지번	지목	지적(㎡)		소유자	
	시·군	읍·면	동·리			대장면적	편입면적	주소	성명
계				609필지		12,687,718	684,626		
1	원주시	신림면	신림리	121	전	1,814	687		강원특별자치도
2	원주시	신림면	신림리	121-1	전	35	25		강원특별자치도
3	원주시	신림면	신림리	121-2	전	725	725		강원특별자치도
4	원주시	신림면	신림리	121-3	전	35	35		강원특별자치도
5	원주시	신림면	신림리	121-4	전	32	32		강원특별자치도
6	원주시	신림면	신림리	121-5	전	40	40		강원특별자치도
7	원주시	신림면	신림리	122	천	1,802	1,783		강원특별자치도
8	원주시	신림면	신림리	122-2	천	17	16		강원특별자치도
9	원주시	신림면	신림리	122-5	전	68	68		강원특별자치도
10	원주시	신림면	신림리	122-6	전	5	5		강원특별자치도
11	원주시	신림면	신림리	122-7	전	1	1		강원특별자치도
12	원주시	신림면	신림리	122-8	전	192	192		강원특별자치도
13	원주시	신림면	신림리	122-9	전	16	16		강원특별자치도
14	원주시	신림면	신림리	122-10	전	3	3		강원특별자치도
15	원주시	신림면	신림리	123	천	43	43		강원특별자치도
16	원주시	신림면	신림리	123-3	천	448	448		강원특별자치도
17	원주시	신림면	신림리	123-4	전	4	4		강원특별자치도
18	원주시	신림면	신림리	123-5	전	287	287		강원특별자치도
19	원주시	신림면	신림리	125-5	도	73	65		국(건설부)
20	원주시	신림면	신림리	125-22	입	2,360	2,356		국(재무부)
21	원주시	신림면	신림리	126-1	대	157	80	경기도 용인시 처인구 모현면 능원리 302-1	박**
22	원주시	신림면	신림리	128-2	대	1,967	21	경기도 용인시 처인구 모현면 능원로10번길 26-20	박**
23	원주시	신림면	신림리	129-9	대	837	262	경기도 용인시 처인구 모현면 능원리 302-1	박**
24	원주시	신림면	신림리	134-1	답	311	311	198	진**
25	원주시	신림면	신림리	134-2	답	590	590	198	진**
26	원주시	신림면	신림리	135-6	답	174	174		강원특별자치도
27	원주시	신림면	신림리	135-7	답	566	566		강원특별자치도
28	원주시	신림면	신림리	136-6	답	420	419		강원특별자치도(원주시)
29	원주시	신림면	신림리	136-7	답	52	52		강원특별자치도
30	원주시	신림면	신림리	136-8	답	458	457		강원특별자치도
31	원주시	신림면	신림리	136-9	답	78	78		강원특별자치도
32	원주시	신림면	신림리	137	답	811	49	587-13	박**
33	원주시	신림면	신림리	137-1	천	910	884		강원특별자치도

연번	토지소재지			지번	지목	지적(㎡)		소유자	
	시·군	읍·면	동·리			대장면적	편입면적	주소	성명
34	원주시	신림면	신림리	137-2	답	409	409		강원특별자치도
35	원주시	신림면	신림리	137-3	답	303	195		강원특별자치도
36	원주시	신림면	신림리	138	전	140	119	강원특별자치도 원주시 단구로 418 702동 406호 (단구동 성일아파트)	전**
37	원주시	신림면	신림리	138-1	전	534	510		강원특별자치도
38	원주시	신림면	신림리	139	답	2,572	2,572		강원특별자치도
39	원주시	신림면	신림리	139-1	도	2,979	289		국(건설부)
40	원주시	신림면	신림리	140-5	대	36	36		강원특별자치도
41	원주시	신림면	신림리	140-6	전	56	56		강원특별자치도
42	원주시	신림면	신림리	140-7	대	134	134		강원특별자치도
43	원주시	신림면	신림리	140-8	전	299	299		강원특별자치도
44	원주시	신림면	신림리	141-1	전	2,046	188		원주시
45	원주시	신림면	신림리	143-6	천	93	93		강원특별자치도
46	원주시	신림면	신림리	143-7	천	16	16	성남시 분당구 구미동 265 현대타운하우스 에이동 101호	변**
47	원주시	신림면	신림리	144-2	답	473	473		강원특별자치도
48	원주시	신림면	신림리	145-2	답	386	377		강원특별자치도
49	원주시	신림면	신림리	145-3	답	536	535		강원특별자치도
50	원주시	신림면	신림리	145-4	답	10	10		강원특별자치도
51	원주시	신림면	신림리	146-1	전	2,073	2,073		강원특별자치도
52	원주시	신림면	신림리	146-2	전	502	502		강원특별자치도
53	원주시	신림면	신림리	193-1	답	464	462		강원특별자치도
54	원주시	신림면	신림리	193-3	답	1,437	1,431		강원특별자치도
55	원주시	신림면	신림리	204-11	대	3	3		강원특별자치도
56	원주시	신림면	신림리	204-12	대	94	91		강원특별자치도
57	원주시	신림면	신림리	204-13	전	64	64		강원특별자치도
58	원주시	신림면	신림리	206	임	625	604	경기도 구리시 원수택로32번길 44-17 101호 (수택동 풍년주택)	홍**
59	원주시	신림면	신림리	207-1	답	1,224	1,224	199	여**
60	원주시	신림면	신림리	208-4	전	701	701		강원특별자치도
61	원주시	신림면	신림리	208-5	답	139	139		강원특별자치도
62	원주시	신림면	신림리	209-1	답	339	339		강원특별자치도
63	원주시	신림면	신림리	212-1	답	3,752	455	강원특별자치도 원주시 백간길 17 102동 1901호(단계동 원주봉화산밸라시티아파트)	이**
64	원주시	신림면	신림리	212-5	답	213	213		강원특별자치도
65	원주시	신림면	신림리	212-6	답	390	385		강원특별자치도
66	원주시	신림면	신림리	212-7	답	255	255	198	진**
67	원주시	신림면	신림리	213	전	4,651	557	서울특별시 동대문구 이문로12길 3-10 104동 204호(이문동 래미안이문2차아파트)	진**
68	원주시	신림면	신림리	214-1	답	998	998	318	김**

연번	토지소재지			지번	지목	지적(㎡)		소유자	
	시·군	읍·면	동·리			대장면적	편입면적	주소	성명
69	원주시	신림면	신림리	214-9	전	82	82		강원특별자치도
70	원주시	신림면	신림리	222-5	전	2,843	654	원주시 명륜동 802 성원아파트 104-1608	반**
71	원주시	신림면	신림리	222-9	전	1,848	739	서울강남구일원동수서택지개발지구12블럭샘 터마을아파트101-403	권**
72	원주시	신림면	신림리	222-11	전	1,407	274	강원특별자치도 원주시 신림면 언당길 30	문**
73	원주시	신림면	신림리	222-17	대	919	11	서울특별시 중구 저동1가 95-1	김**
74	원주시	신림면	신림리	222-20	답	218	218		강원특별자치도
75	원주시	신림면	신림리	222-21	대	144	144		강원특별자치도
76	원주시	신림면	신림리	222-22	답	101	101		강원특별자치도
77	원주시	신림면	신림리	222-23	답	112	112		강원특별자치도
78	원주시	신림면	신림리	222-24	대	155	154	서울특별시 중구 저동1가 95-1	김**
79	원주시	신림면	신림리	227-3	전	119	26		강원특별자치도
80	원주시	신림면	신림리	227-4	전	1,254	1,222		강원특별자치도
81	원주시	신림면	신림리	228-1	답	64	64		강원특별자치도
82	원주시	신림면	신림리	519-24	대	35	9		강원특별자치도
83	원주시	신림면	신림리	525-1	도	773	41		원주시
84	원주시	신림면	신림리	531	대	55	55		원주시
85	원주시	신림면	신림리	531-1	대	125	125		강원특별자치도
86	원주시	신림면	신림리	531-2	도	154	154		원주시
87	원주시	신림면	신림리	532-1	잡	152	138		강원특별자치도
88	원주시	신림면	신림리	532-3	잡	82	81		강원특별자치도
89	원주시	신림면	신림리	532-4	도	110	110		원주시
90	원주시	신림면	신림리	533-1	대	443	27	인천광역시 연수구 원인재로 180 208동 1303호(연수동 연수2차우성아파트)	안**
91	원주시	신림면	신림리	533-4	대	34	6		원주시
92	원주시	신림면	신림리	533-5	대	15	15		원주시
93	원주시	신림면	신림리	533-7	대	27	27		강원특별자치도
94	원주시	신림면	신림리	533-8	대	99	99		강원특별자치도
95	원주시	신림면	신림리	533-9	대	14	14		강원특별자치도
96	원주시	신림면	신림리	534-2	철	311	68		국(국토교통부)
97	원주시	신림면	신림리	534-4	대	248	248		강원특별자치도
98	원주시	신림면	신림리	535-3	도	2,242	1,215		국(건설부)
99	원주시	신림면	신림리	536-2	전	966	362	689-2	김**
100	원주시	신림면	신림리	536-3	전	574	516	689-2	김**
101	원주시	신림면	신림리	538-1	전	190	186		강원특별자치도
102	원주시	신림면	신림리	538-2	철	777	455		국(국토교통부)
103	원주시	신림면	신림리	538-4	전	45	45	서울특별시 송파구 성내천로 211 102동 607호(마천동 마천동우방아파트)	김**

연번	토지소재지			지번	지목	지적(㎡)		소유자	
	시·군	읍·면	동·리			대장면적	편입면적	주소	성명
104	원주시	신림면	신림리	538-7	전	102	101		강원특별자치도
105	원주시	신림면	신림리	539	천	374	369		강원특별자치도
106	원주시	신림면	신림리	539-1	전	5	5	서울특별시 송파구 성내천로 211 102동 607호(마천동 마천동우방아파트)	김**
107	원주시	신림면	신림리	539-2	도	386	373		국(건설부)
108	원주시	신림면	신림리	539-3	도	28	26		국(건설부)
109	원주시	신림면	신림리	539-4	도	13	11		국(건설부)
110	원주시	신림면	신림리	539-5	전	136	136		강원특별자치도
111	원주시	신림면	신림리	540	도	3,329	1,064		국(건설부)
112	원주시	신림면	신림리	541	천	131	127		강원특별자치도
113	원주시	신림면	신림리	541-6	천	2,177	2,141		강원특별자치도
114	원주시	신림면	신림리	541-7	답	4	4		강원특별자치도
115	원주시	신림면	신림리	541-9	답	315	315		강원특별자치도
116	원주시	신림면	신림리	541-10	답	15	15		강원특별자치도
117	원주시	신림면	신림리	541-11	답	59	59		강원특별자치도
118	원주시	신림면	신림리	604-8	천	55	23		강원특별자치도
119	원주시	신림면	신림리	605-9	천	158	158		강원특별자치도
120	원주시	신림면	신림리	605-10	천	142	142		강원특별자치도
121	원주시	신림면	신림리	605-11	전	2,905	2,864		강원특별자치도
122	원주시	신림면	신림리	605-13	답	189	189		강원특별자치도
123	원주시	신림면	신림리	605-14	답	734	720		강원특별자치도
124	원주시	신림면	신림리	605-15	답	302	299		강원특별자치도
125	원주시	신림면	신림리	605-16	답	123	122		강원특별자치도
126	원주시	신림면	신림리	605-17	전	342	335		강원특별자치도
127	원주시	신림면	신림리	638-14	답	1,561	1,561		강원특별자치도
128	원주시	신림면	신림리	638-20	장	1,028	1,028		원주시
129	원주시	신림면	신림리	638-21	천	42	42		강원특별자치도
130	원주시	신림면	신림리	638-22	천	9	9		강원특별자치도
131	원주시	신림면	신림리	638-23	전	511	511		원주시
132	원주시	신림면	신림리	638-24	답	1,362	1,350		강원특별자치도
133	원주시	신림면	신림리	638-26	장	429	112		강원특별자치도
134	원주시	신림면	신림리	638-27	전	1,346	1,343		강원특별자치도
135	원주시	신림면	신림리	638-28	전	265	223		강원특별자치도
136	원주시	신림면	신림리	639	답	1,018	1,018	용암리 533	경**
137	원주시	신림면	신림리	640	답	942	842		원주시
138	원주시	신림면	신림리	641-1	전	196	74	강원특별자치도 원주시 시청로 40 701동 101호 (무실동 원주무실7주공아파트)	최**
139	원주시	신림면	신림리	641-2	전	258	109		원주시

연번	토지소재지			지번	지목	지적(㎡)		소유자	
	시·군	읍·면	동·리			대장면적	편입면적	주소	성명
140	원주시	신림면	신림리	641-3	전	393	393		강원특별자치도
141	원주시	신림면	신림리	641-4	전	2,002	6	강원특별자치도 원주시 신림면 구학산로 1787-6	배**
142	원주시	신림면	신림리	643-1	답	1,335	1,267		원주시
143	원주시	신림면	신림리	684	전	2,043	187		강원특별자치도
144	원주시	신림면	신림리	685	천	691	674		강원특별자치도
145	원주시	신림면	신림리	686	임	1,729	1,724	분임보관청 원주시	강원특별자치도
146	원주시	신림면	신림리	687	천	3,931	3,931	1리	김**
147	원주시	신림면	신림리	688-1	천	4,915	4,891		강원특별자치도
148	원주시	신림면	신림리	688-2	천	518	517		강원특별자치도
149	원주시	신림면	신림리	688-3	천	2,301	2,270		강원특별자치도
150	원주시	신림면	신림리	688-6	답	315	315		강원특별자치도
151	원주시	신림면	신림리	688-7	답	978	978		강원특별자치도
152	원주시	신림면	신림리	688-8	답	847	57		강원특별자치도
153	원주시	신림면	신림리	688-9	답	1,617	11	강원특별자치도 원주시 신림면 치악로 58-6	지**
154	원주시	신림면	신림리	689-4	천	379	368		강원특별자치도
155	원주시	신림면	신림리	689-5	천	2,163	2,127		강원특별자치도
156	원주시	신림면	신림리	689-9	도	330	6		원주시
157	원주시	신림면	신림리	689-11	대	152	76		원주시
158	원주시	신림면	신림리	689-16	목	105	105		강원특별자치도
159	원주시	신림면	신림리	689-17	답	746	745		강원특별자치도
160	원주시	신림면	신림리	689-18	답	91	91		강원특별자치도
161	원주시	신림면	신림리	689-19	답	2,111	2,111		강원특별자치도
162	원주시	신림면	신림리	689-32	답	309	15	강원특별자치도 원주시 무실로55번길 65 101동 701호(명륜동 동성아파트)	김**
163	원주시	신림면	신림리	690-2	천	327	269	강원특별자치도 원주시 백간길 80 101동 1001호(단계동 벽산아파트)	홍**
164	원주시	신림면	신림리	691-1	도	23	23	원주시 단구동 176	홍**
165	원주시	신림면	신림리	691-3	도	53	8		강원특별자치도
166	원주시	신림면	신림리	691-4	대	133	49		강원특별자치도
167	원주시	신림면	신림리	695-4	도	33	20		국(건설부)
168	원주시	신림면	신림리	698-1	대	127	76		강원특별자치도
169	원주시	신림면	신림리	698-14	도	7	4	533	홍**
170	원주시	신림면	신림리	698-24	대	9	9		강원특별자치도
171	원주시	신림면	신림리	710-1	천	96	96		강원특별자치도
172	원주시	신림면	신림리	710-3	대	74	32		강원특별자치도
173	원주시	신림면	신림리	710-21	대	710	3	원주시 단구동 1467 대흥아파트 102-1104	조**
174	원주시	신림면	신림리	710-36	도	362	11		원주시

연번	토지소재지			지번	지목	지적(㎡)		소유자	
	시·군	읍·면	동·리			대장면적	편입면적	주소	성명
175	원주시	신림면	신림리	710-45	대	197	197		강원특별자치도
176	원주시	신림면	신림리	710-46	대	30	30		강원특별자치도
177	원주시	신림면	신림리	710-49	대	69	21		강원특별자치도
178	원주시	신림면	신림리	710-50	대	24	24		강원특별자치도
179	원주시	신림면	신림리	712-1	도	3	3		국(건설부)
180	원주시	신림면	신림리	712-2	대	489	477		강원특별자치도
181	원주시	신림면	신림리	712-7	대	96	96		강원특별자치도
182	원주시	신림면	신림리	712-9	도	10	10	712	정**
183	원주시	신림면	신림리	712-12	도	23	21		국(건설부)
184	원주시	신림면	신림리	712-14	대	52	18		강원특별자치도
185	원주시	신림면	신림리	712-22	대	9	2		강원특별자치도
186	원주시	신림면	신림리	712-23	대	20	20		강원특별자치도
187	원주시	신림면	신림리	712-25	대	434	428		강원특별자치도
188	원주시	신림면	신림리	712-26	대	111	18		강원특별자치도
189	원주시	신림면	신림리	713-3	천	1,788	1,788		국(환경부)
190	원주시	신림면	신림리	713-5	천	151	151		원주시
191	원주시	신림면	신림리	713-6	도	243	243		원주시
192	원주시	신림면	신림리	713-7	답	1,128	1,128		강원특별자치도
193	원주시	신림면	신림리	713-8	답	713	444		강원특별자치도
194	원주시	신림면	신림리	713-10	답	369	207		강원특별자치도
195	원주시	신림면	신림리	714-3	답	609	204		강원특별자치도
196	원주시	신림면	신림리	715-1	천	559	1	690	김**
197	원주시	신림면	신림리	715-2	답	249	236		강원특별자치도
198	원주시	신림면	신림리	715-3	천	96	2		원주시
199	원주시	신림면	신림리	715-4	천	873	866		원주시
200	원주시	신림면	신림리	715-5	천	147	147		원주시
201	원주시	신림면	신림리	716	천	635	635	1리	윤**
202	원주시	신림면	신림리	717-5	답	1,259	1,193		강원특별자치도
203	원주시	신림면	신림리	717-6	답	3,262	2,956		강원특별자치도
204	원주시	신림면	신림리	718-1	과	56	2		강원특별자치도
205	원주시	신림면	신림리	946	도	8,731	78		국(건설교통부)
206	원주시	신림면	신림리	947-1	구	563	563		국(농림수산부)
207	원주시	신림면	신림리	947-2	구	546	82		국(농림수산부)
208	원주시	신림면	신림리	947-5	구	3,256	1,538		국(농림수산부)
209	원주시	신림면	신림리	948	천	140,441	132,147		국(건설부)
210	원주시	신림면	신림리	948-6	대	119	4		강원특별자치도
211	원주시	신림면	신림리	948-8	대	202	199		강원특별자치도

연번	토지소재지			지번	지목	지적(㎡)		소유자	
	시·군	읍·면	동·리			대장면적	편입면적	주소	성명
212	원주시	신림면	신림리	948-9	천	161	160		강원특별자치도
213	원주시	신림면	신림리	948-11	도	61	61		원주시
214	원주시	신림면	신림리	948-15	대	11	3		강원특별자치도
215	원주시	신림면	신림리	949-1	구	92	79		국(농림수산부)
216	원주시	신림면	신림리	950-1	도	691	691		국(건설부)
217	원주시	신림면	신림리	952-7	천	4,164	635		국(건설부)
218	원주시	신림면	신림리	955	구	2,292	103		국(농수산부)
219	원주시	신림면	신림리	956	구	1,906	68		국(농림수산부)
220	원주시	신림면	신림리	956-1	구	301	301		국(국토해양부)
221	원주시	신림면	신림리	957	도	8,800	270		국(건설교통부)
222	원주시	신림면	신림리	974	도	2,144	12		국(건설부)
223	원주시	신림면	신림리	975-1	도	139	110		국(건설부)
224	원주시	신림면	신림리	976	도	3,312	30		국(건설부)
225	원주시	신림면	신림리	977-2	답	32	32		강원특별자치도
226	원주시	신림면	신림리	977-3	답	21	21		강원특별자치도
227	원주시	신림면	신림리	981-3	구	5,949	93		국(건설부)
228	원주시	신림면	신림리	산111	임	5,851	166	570-12	송**
229	원주시	신림면	용암리	275	임	5,120	4,950		원주시
230	원주시	신림면	용암리	276	답	1,223	1,208		강원특별자치도
231	원주시	신림면	용암리	279-1	임	14	12		강원특별자치도
232	원주시	신림면	용암리	279-2	임	1,610	1,610		국(건설교통부)
233	원주시	신림면	용암리	279-3	임	4,276	4,186		강원특별자치도
234	원주시	신림면	용암리	279-4	임	2,089	2,089		국(건설교통부)
235	원주시	신림면	용암리	279-5	천	393	369	580	황**
236	원주시	신림면	용암리	279-6	임	129	129	강원특별자치도 원주시 서원대로 389 106동 1306호(개운동 개운1차한신희플러스아파트)	김**
237	원주시	신림면	용암리	279-7	천	180	152		원주시
238	원주시	신림면	용암리	279-8	임	162	162	580	황**
239	원주시	신림면	용암리	280	천	1,481	1,481		국(환경부)
240	원주시	신림면	용암리	280-1	답	36	36		국(건설교통부)
241	원주시	신림면	용암리	281	천	1,286	1,284		원주시
242	원주시	신림면	용암리	281-1	구	177	174		국(농림부)
243	원주시	신림면	용암리	281-2	답	279	279		원주시
244	원주시	신림면	용암리	282	답	486	486		원주시
245	원주시	신림면	용암리	283	천	981	981		국(환경부)
246	원주시	신림면	용암리	283-1	답	24	24		국(건설교통부)
247	원주시	신림면	용암리	284	전	1,157	1,157		국(건설교통부)

연번	토지소재지			지번	지목	지적(㎡)		소유자	
	시·군	읍·면	동·리			대장면적	편입면적	주소	성명
248	원주시	신림면	용암리	285-1	답	41	41		강원특별자치도
249	원주시	신림면	용암리	285-2	천	196	171	107-4	김**
250	원주시	신림면	용암리	285-4	답	569	563		국(건설교통부)
251	원주시	신림면	용암리	285-5	답	428	428		강원특별자치도
252	원주시	신림면	용암리	285-6	답	18	18		강원특별자치도
253	원주시	신림면	용암리	308	천	300	300	551	최**
254	원주시	신림면	용암리	309-2	구	111	87		강원특별자치도
255	원주시	신림면	용암리	309-3	천	1,069	1,069		원주시
256	원주시	신림면	용암리	309-4	답	178	121		원주시
257	원주시	신림면	용암리	310	천	1,433	1,433		원주시
258	원주시	신림면	용암리	311-1	임	1,071	1,071		강원특별자치도
259	원주시	신림면	용암리	311-3	구	130	130		강원특별자치도
260	원주시	신림면	용암리	311-4	답	1,081	1,066		원주시
261	원주시	신림면	용암리	311-5	천	565	559		강원특별자치도
262	원주시	신림면	용암리	311-6	천	87	80	제천군봉양면학산리586	전**
263	원주시	신림면	용암리	312-5	임	2,273	79		국(재무부)
264	원주시	신림면	용암리	312-6	임	45,757	43,172		강원특별자치도
265	원주시	신림면	용암리	313-30	천	1,287	707		강원특별자치도
266	원주시	신림면	용암리	313-34	천	4,652	3,765		강원특별자치도
267	원주시	신림면	용암리	314-1	답	205	205		강원특별자치도
268	원주시	신림면	용암리	314-2	답	678	677		강원특별자치도
269	원주시	신림면	용암리	315	답	813	813		원주시
270	원주시	신림면	용암리	316-1	천	73	73		강원특별자치도
271	원주시	신림면	용암리	316-2	천	334	312		강원특별자치도
272	원주시	신림면	용암리	316-3	천	633	633		강원특별자치도
273	원주시	신림면	용암리	320-1	임	951	934		강원특별자치도
274	원주시	신림면	용암리	320-6	임	423	376		원주시
275	원주시	신림면	용암리	320-9	임	582	266		강원특별자치도
276	원주시	신림면	용암리	326-5	천	59	4		원주시
277	원주시	신림면	용암리	334	천	363	344		원주시
278	원주시	신림면	용암리	335	천	103	103		강원특별자치도
279	원주시	신림면	용암리	364-8	답	245	124		강원특별자치도
280	원주시	신림면	용암리	367	임	982	75		국(재무부)
281	원주시	신림면	용암리	367-2	임	13,975	13,730		강원특별자치도
282	원주시	신림면	용암리	482-2	답	63	63	551	최**
283	원주시	신림면	용암리	486	임	6,685	6,685		원주시
284	원주시	신림면	용암리	486-1	도	62	62		국(건설부)

연번	토지소재지			지번	지목	지적(㎡)		소유자	
	시·군	읍·면	동·리			대장면적	편입면적	주소	성명
285	원주시	신림면	용암리	487	답	214	214		강원특별자치도
286	원주시	신림면	용암리	491-1	답	26	26	478	김**
287	원주시	신림면	용암리	491-2	전	68	68		강원특별자치도
288	원주시	신림면	용암리	491-3	전	1,648	1,644		강원특별자치도
289	원주시	신림면	용암리	492	임	6,264	6,264		원주시
290	원주시	신림면	용암리	493	답	4,682	4,682		강원특별자치도
291	원주시	신림면	용암리	494	임	460	460		원주시
292	원주시	신림면	용암리	495-1	전	2,353	2,353		원주시
293	원주시	신림면	용암리	495-2	답	674	668		원주시
294	원주시	신림면	용암리	501-1	답	667	665		원주시
295	원주시	신림면	용암리	502	답	436	418		원주시
296	원주시	신림면	용암리	503-1	답	118	108		원주시
297	원주시	신림면	용암리	504-3	대	69	68		강원특별자치도
298	원주시	신림면	용암리	505-1	도	196	15		국(건설부)
299	원주시	신림면	용암리	505-3	도	105	100		국(건설부)
300	원주시	신림면	용암리	533-2	도	15	8		국(건설교통부)
301	원주시	신림면	용암리	533-3	대	155	154		강원특별자치도
302	원주시	신림면	용암리	533-4	도	537	330		강원특별자치도
303	원주시	신림면	용암리	533-6	대	404	404		강원특별자치도
304	원주시	신림면	용암리	533-7	도	84	84		국(건설교통부)
305	원주시	신림면	용암리	534-1	도	109	86		강원특별자치도
306	원주시	신림면	용암리	534-3	대	27	27		강원특별자치도
307	원주시	신림면	용암리	534-5	답	470	466		강원특별자치도
308	원주시	신림면	용암리	535-1	임	237	79		국(기획재정부)
309	원주시	신림면	용암리	535-2	임	2,791	59		국(기획재정부)
310	원주시	신림면	용암리	535-3	도	548	536		강원특별자치도
311	원주시	신림면	용암리	535-4	임	356	348		강원특별자치도
312	원주시	신림면	용암리	535-5	임	1,311	1,311		원주시
313	원주시	신림면	용암리	535-6	임	7,285	7,285		강원특별자치도
314	원주시	신림면	용암리	535-7	임	364	364		강원특별자치도
315	원주시	신림면	용암리	536-1	임	1,095	1,091		원주시
316	원주시	신림면	용암리	536-4	답	34	33		원주시
317	원주시	신림면	용암리	536-6	임	184	184		원주시
318	원주시	신림면	용암리	536-8	도	143	143		강원특별자치도
319	원주시	신림면	용암리	536-9	답	30	30		강원특별자치도
320	원주시	신림면	용암리	536-10	도	72	72		강원특별자치도
321	원주시	신림면	용암리	536-11	도	518	505		원주시

연번	토지소재지			지번	지목	지적(㎡)		소유자	
	시·군	읍·면	동·리			대장면적	편입면적	주소	성명
322	원주시	신림면	용암리	536-12	임	556	556		원주시
323	원주시	신림면	용암리	536-13	답	23	21		강원특별자치도
324	원주시	신림면	용암리	536-14	답	34	34		강원특별자치도
325	원주시	신림면	용암리	536-17	임	1,872	1,833		강원특별자치도
326	원주시	신림면	용암리	537-1	답	184	7		강원특별자치도
327	원주시	신림면	용암리	538-7	답	54	4		강원특별자치도
328	원주시	신림면	용암리	539-1	답	37	35		강원특별자치도
329	원주시	신림면	용암리	554-6	전	24	24		원주시
330	원주시	신림면	용암리	554-7	전	3	3		원주시
331	원주시	신림면	용암리	555	전	1,190	1,179	749	최**
332	원주시	신림면	용암리	556	임	1,940	1,940		여**
333	원주시	신림면	용암리	663-10	전	2,904	25	경기도 군포시 금산로 91 105동 902호(산본동 래미안하이어스)	나**
334	원주시	신림면	용암리	663-11	답	1,907	1,907	신림리 635	박**
335	원주시	신림면	용암리	663-19	대	549	516		원주시
336	원주시	신림면	용암리	663-20	전	27	27		강원특별자치도
337	원주시	신림면	용암리	663-21	대	268	46		강원특별자치도
338	원주시	신림면	용암리	663-22	전	19	11		강원특별자치도
339	원주시	신림면	용암리	663-23	전	19	19		강원특별자치도
340	원주시	신림면	용암리	666	전	103	19	원주시 신림면 신림리 586-14	권**
341	원주시	신림면	용암리	666-2	전	86	83		국(국토해양부)
342	원주시	신림면	용암리	667-19	답	2,048	2,033		강원특별자치도
343	원주시	신림면	용암리	667-20	전	87	87		강원특별자치도
344	원주시	신림면	용암리	667-21	답	41	41		강원특별자치도
345	원주시	신림면	용암리	667-22	답	546	226		강원특별자치도
346	원주시	신림면	용암리	667-23	전	368	276		강원특별자치도
347	원주시	신림면	용암리	667-24	답	727	535		강원특별자치도
348	원주시	신림면	용암리	667-25	답	138	45		강원특별자치도
349	원주시	신림면	용암리	667-26	답	48	7		강원특별자치도
350	원주시	신림면	용암리	683-1	임	384	383		강원특별자치도
351	원주시	신림면	용암리	683-2	답	125	75		강원특별자치도
352	원주시	신림면	용암리	683-8	답	351	351		원주시
353	원주시	신림면	용암리	683-9	임	2,942	2,885		강원특별자치도
354	원주시	신림면	용암리	683-10	임	349	349		강원특별자치도
355	원주시	신림면	용암리	683-11	임	70	12		강원특별자치도
356	원주시	신림면	용암리	685	임	4,397	4,367	신림리 514	여**
357	원주시	신림면	용암리	686-1	천	1,287	1,231	신림리 514	여**
358	원주시	신림면	용암리	686-2	전	42	33		국(국토해양부)

연번	토지소재지			지번	지목	지적(㎡)		소유자	
	시·군	읍·면	동·리			대장면적	편입면적	주소	성명
359	원주시	신림면	용암리	690-2	임	8,169	8,066		원주시
360	원주시	신림면	용암리	690-5	답	104	101	177	강**
361	원주시	신림면	용암리	690-7	임	2,067	7	강원특별자치도 원주시 신림면 신림향둔로 177	강**
362	원주시	신림면	용암리	690-13	임	54	54	강원특별자치도 원주시 모란1길 86 102동 303호(우산동 한라비발디)	강**
363	원주시	신림면	용암리	691	임	8,770	8,720	신림리 514	여**
364	원주시	신림면	용암리	698-1	답	141	33		최**
365	원주시	신림면	용암리	699-4	임	40	11		원주시
366	원주시	신림면	용암리	699-5	임	7,911	7,788		원주시
367	원주시	신림면	용암리	1016-1	구	261	232		국(환경부)
368	원주시	신림면	용암리	1016-3	구	127	39		국(환경부)
369	원주시	신림면	용암리	1018-2	천	5,793	5,557		국(환경부)
370	원주시	신림면	용암리	1018-4	천	3,198	3,171		국(환경부)
371	원주시	신림면	용암리	1018-9	천	827	583		국(환경부)
372	원주시	신림면	용암리	1018-16	천	43,951	43,951		국(환경부)
373	원주시	신림면	용암리	1018-18	천	1,197	1,083		국(건설부)
374	원주시	신림면	용암리	1018-19	천	5,562	5,086		국(환경부)
375	원주시	신림면	용암리	1021	구	1,868	532		국(농림수산부)
376	원주시	신림면	용암리	1021-13	구	448	443		국(농림수산부)
377	원주시	신림면	용암리	1023	구	1,760	179		국(건설부)
378	원주시	신림면	용암리	1025	구	219	219		국(농림수산부)
379	원주시	신림면	용암리	1025-2	구	1,648	1,648		국(농림수산부)
380	원주시	신림면	용암리	1037-1	구	91	78		국(농림수산부)
381	원주시	신림면	용암리	1046-1	답	396	352		원주시
382	원주시	신림면	용암리	1046-2	답	438	206		강원특별자치도
383	원주시	신림면	용암리	1047-1	답	687	215		강원특별자치도
384	원주시	신림면	용암리	1058-1	답	63	21		강원특별자치도
385	원주시	신림면	용암리	1059-1	목	351	111		강원특별자치도
386	원주시	신림면	용암리	1060-1	답	1,311	1,086		강원특별자치도
387	원주시	신림면	용암리	1061-1	답	658	530		강원특별자치도
388	원주시	신림면	용암리	1062-1	답	221	120		강원특별자치도
389	원주시	신림면	용암리	1133-1	답	40	14		강원특별자치도
390	원주시	신림면	용암리	1134-1	답	73	51		강원특별자치도
391	원주시	신림면	용암리	1135-1	답	473	381		강원특별자치도
392	원주시	신림면	용암리	1136-2	답	788	711		강원특별자치도
393	원주시	신림면	용암리	1137-1	답	590	562		강원특별자치도
394	원주시	신림면	용암리	1138	답	1,793	1,766		강원특별자치도

연번	토지소재지			지번	지목	지적(㎡)		소유자	
	시·군	읍·면	동·리			대장면적	편입면적	주소	성명
395	원주시	신림면	용암리	1139-1	답	3,190	3,097		강원특별자치도
396	원주시	신림면	용암리	1140-1	답	794	632		강원특별자치도
397	원주시	신림면	용암리	1167-1	답	100	13		강원특별자치도
398	원주시	신림면	용암리	1168-1	답	381	231		강원특별자치도
399	원주시	신림면	용암리	1169-1	답	564	435		강원특별자치도
400	원주시	신림면	용암리	1170-1	답	2,560	2,423		강원특별자치도
401	원주시	신림면	용암리	1171	답	2,175	2,175		강원특별자치도
402	원주시	신림면	용암리	1172-1	답	595	595		강원특별자치도
403	원주시	신림면	용암리	1172-2	답	124	69		강원특별자치도
404	원주시	신림면	용암리	1173-2	답	96	95		강원특별자치도
405	원주시	신림면	용암리	1178-2	도	73	15		국(농림수산부)
406	원주시	신림면	용암리	1178-3	도	79	40		국(농림수산부)
407	원주시	신림면	용암리	1178-4	답	46	9		강원특별자치도
408	원주시	신림면	용암리	1179-2	구	449	391		국(농림수산부)
409	원주시	신림면	용암리	1179-3	구	220	170		국(농림수산부)
410	원주시	신림면	용암리	1179-4	구	214	191		국(농림수산부)
411	원주시	신림면	용암리	1180-1	구	82	9		국(농림수산부)
412	원주시	신림면	용암리	1182-1	구	381	353		국(농림수산부)
413	원주시	신림면	용암리	1183-1	도	231	170		국(농림수산부)
414	원주시	신림면	용암리	1185-1	도	193	142		국(농림수산부)
415	원주시	신림면	용암리	1186-1	구	182	114		국(농림수산부)
416	원주시	신림면	용암리	1188-1	도	157	87		국(농림수산부)
417	원주시	신림면	용암리	1196	답	1,615	53	강원특별자치도 원주시 신림면 신산2길 9	권**
418	원주시	신림면	용암리	1196-1	답	41	41		국(국토해양부)
419	원주시	신림면	용암리	1211-1	답	505	505		국(국토해양부)
420	원주시	신림면	용암리	1229	답	2,115	5	원주시 신림면 용암리 504	김**
421	원주시	신림면	용암리	1229-1	답	748	710		원주시
422	원주시	신림면	용암리	1230-1	답	288	284		원주시
423	원주시	신림면	용암리	1231-1	답	222	221		원주시
424	원주시	신림면	용암리	1232-1	답	342	341		원주시
425	원주시	신림면	용암리	1233-1	답	191	191		원주시
426	원주시	신림면	용암리	1234-1	답	301	299		원주시
427	원주시	신림면	용암리	1235-1	답	460	460		원주시
428	원주시	신림면	용암리	1236-1	답	326	326		원주시
429	원주시	신림면	용암리	1237-1	답	130	129		원주시
430	원주시	신림면	용암리	1238-1	답	186	186		원주시
431	원주시	신림면	용암리	1239-1	답	228	201		원주시

연번	토지소재지			지번	지목	지적(㎡)		소유자	
	시·군	읍·면	동·리			대장면적	편입면적	주소	성명
432	원주시	신림면	용암리	1240-1	답	127	17		원주시
433	원주시	신림면	용암리	1244-2	답	37	37		강원특별자치도
434	원주시	신림면	용암리	1245-1	답	204	204		원주시
435	원주시	신림면	용암리	1246-1	답	40	40		원주시
436	원주시	신림면	용암리	1247-1	답	75	75		원주시
437	원주시	신림면	용암리	1248-1	답	311	256		원주시
438	원주시	신림면	용암리	1249-1	답	551	482		원주시
439	원주시	신림면	용암리	1250-1	답	764	720		원주시
440	원주시	신림면	용암리	1251-1	답	766	766		원주시
441	원주시	신림면	용암리	1252-1	답	326	320		원주시
442	원주시	신림면	용암리	1259-1	답	305	155		원주시
443	원주시	신림면	용암리	1259-2	답	31	8		강원특별자치도
444	원주시	신림면	용암리	1260-1	답	637	359		강원특별자치도
445	원주시	신림면	용암리	1270-1	답	483	172		강원특별자치도
446	원주시	신림면	용암리	1271	구	6,735	1,149		국(농림수산부)
447	원주시	신림면	용암리	1273	도	693	20		국(농림수산부)
448	원주시	신림면	용암리	1276	구	241	21		국(농림수산부)
449	원주시	신림면	용암리	1276-1	구	844	9		국(농림수산부)
450	원주시	신림면	용암리	1276-2	구	524	10		국(농림수산부)
451	원주시	신림면	용암리	1276-3	구	859	859		국(농림수산부)
452	원주시	신림면	용암리	1277	도	546	2		국(농림수산부)
453	원주시	신림면	용암리	1277-1	도	86	86		국(농림수산부)
454	원주시	신림면	용암리	1278-1	도	1,060	1,060		국(농림수산부)
455	원주시	신림면	용암리	1280	구	86	84		국(농림수산부)
456	원주시	신림면	용암리	1281-1	도	23	23		국(농림수산부)
457	원주시	신림면	용암리	1282-1	구	54	54		국(농림수산부)
458	원주시	신림면	용암리	1282-2	구	671	668		국(농림수산부)
459	원주시	신림면	용암리	1283-1	구	30	30		국(농림수산부)
460	원주시	신림면	용암리	1284-7	구	919	919		국(농림수산부)
461	원주시	신림면	용암리	1284-8	구	220	13		국(농림수산부)
462	원주시	신림면	용암리	1285-2	도	242	20		국(농림수산부)
463	원주시	신림면	용암리	1288-1	도	372	213		국(농림수산부)
464	원주시	신림면	용암리	1361-1	도	49	49		국(농림수산부)
465	원주시	신림면	용암리	1444	구	452	452		국(농림부)
466	원주시	신림면	성남리	134-2	답	2,374	14	원주시 명륜동 848-1 동보렉스아파트 901-602	이**
467	원주시	신림면	성남리	134-7	답	115	114		강원특별자치도
468	원주시	신림면	성남리	135-2	답	1,361	1,361		강원특별자치도

연번	토지소재지			지번	지목	지적(㎡)		소유자	
	시·군	읍·면	동·리			대장면적	편입면적	주소	성명
469	원주시	신림면	성남리	136-2	답	673	673		강원특별자치도
470	원주시	신림면	성남리	136-3	답	1,105	1,102		강원특별자치도
471	원주시	신림면	성남리	137-1	답	475	39	신림리 108	정**
472	원주시	신림면	성남리	137-2	답	979	137	108	정**
473	원주시	신림면	성남리	137-3	답	1,836	1,801		강원특별자치도
474	원주시	신림면	성남리	137-4	답	429	429		강원특별자치도
475	원주시	신림면	성남리	138-1	답	1,936	91	원주시 태장동 682 현대아파트 102-805	도**
476	원주시	신림면	성남리	138-2	답	136	22	신림리 108	정**
477	원주시	신림면	성남리	138-3	답	130	130		강원특별자치도
478	원주시	신림면	성남리	138-4	답	469	464		강원특별자치도
479	원주시	신림면	성남리	139	답	3,798	3,415		강원특별자치도
480	원주시	신림면	성남리	156-1	도	66	6		국(환경부)
481	원주시	신림면	성남리	156-2	도	1,609	497		국(환경부)
482	원주시	신림면	성남리	156-3	답	708	509		국(환경부)
483	원주시	신림면	성남리	176-4	천	87	42		국(환경부)
484	원주시	신림면	성남리	178	전	740	110	경기도 수원시 영통구 망포동 686 망포마을동수원엘지빌리지 113-1202	임**
485	원주시	신림면	성남리	178-1	대	953	15	경기도 수원시 권선구 매산로2가 90 대한대우아파트 111동 902호	이**
486	원주시	신림면	성남리	178-2	전	506	506		강원특별자치도
487	원주시	신림면	성남리	178-5	대	1,775	116	경기도 수원시 영통구 망포동 686 망포마을동수원엘지빌리지 113-1202	임**
488	원주시	신림면	성남리	178-10	전	315	315		강원특별자치도
489	원주시	신림면	성남리	178-11	전	319	319		강원특별자치도
490	원주시	신림면	성남리	178-12	전	384	384		강원특별자치도
491	원주시	신림면	성남리	178-13	전	61	10	경기도 수원시 권선구 매산로2가 90 대한대우아파트 111동 902호	이**
492	원주시	신림면	성남리	179	답	826	15	경기도 수원시 팔달구 권선로 477 111동 902호(매산로2가 대한대우아파트)	이**
493	원주시	신림면	성남리	179-1	답	149	149		강원특별자치도
494	원주시	신림면	성남리	180	답	2,116	169	경기도 수원시 팔달구 권선로 477 111동 902호(매산로2가 대한대우아파트)	한**
495	원주시	신림면	성남리	180-1	답	958	958		강원특별자치도
496	원주시	신림면	성남리	186-1	전	84	80		강원특별자치도
497	원주시	신림면	성남리	186-3	전	1,533	40	186	방**
498	원주시	신림면	성남리	186-6	전	331	37	경기도 성남시 수정구 제일로224번길 11-2(태평동)	오**
499	원주시	신림면	성남리	186-7	전	412	412		강원특별자치도
500	원주시	신림면	성남리	186-8	전	100	100		강원특별자치도
501	원주시	신림면	성남리	237-6	답	13	13		강원특별자치도
502	원주시	신림면	성남리	237-15	원	89	89		강원특별자치도

연번	토지소재지			지번	지목	지적(㎡)		소유자	
	시·군	읍·면	동·리			대장면적	편입면적	주소	성명
503	원주시	신림면	성남리	237-18	대	798	798		강원특별자치도
504	원주시	신림면	성남리	238-8	원	102	102		강원특별자치도
505	원주시	신림면	성남리	239	원	1,356	1,184		강원특별자치도
506	원주시	신림면	성남리	239-1	전	892	135		강원특별자치도
507	원주시	신림면	성남리	239-2	전	184	184		강원특별자치도
508	원주시	신림면	성남리	239-3	전	573	521		강원특별자치도
509	원주시	신림면	성남리	242-2	원	549	548		강원특별자치도
510	원주시	신림면	성남리	242-3	전	612	532		강원특별자치도
511	원주시	신림면	성남리	242-4	전	502	501		강원특별자치도
512	원주시	신림면	성남리	242-5	답	971	717		강원특별자치도
513	원주시	신림면	성남리	243	답	1,458	1,458		국(국토해양부)
514	원주시	신림면	성남리	243-1	도	363	19		국(환경부)
515	원주시	신림면	성남리	244-1	도	3	3		취**
516	원주시	신림면	성남리	244-2	도	69	53		국(환경부)
517	원주시	신림면	성남리	244-3	답	675	675		취**
518	원주시	신림면	성남리	244-4	도	135	122		국(환경부)
519	원주시	신림면	성남리	247-2	도	83	4		국(환경부)
520	원주시	신림면	성남리	250	답	89	77		강원특별자치도
521	원주시	신림면	성남리	262-1	임	2,025	76		원주시
522	원주시	신림면	성남리	262-3	도	50	8		국(환경부)
523	원주시	신림면	성남리	262-4	도	547	44		국(환경부)
524	원주시	신림면	성남리	263-3	전	812	758	경기도 성남시 수정구 창업로40번길 6 101동 109호 (시흥동)	강**
525	원주시	신림면	성남리	264	전	1,574	1,311		강원특별자치도
526	원주시	신림면	성남리	264-1	전	1,322	1,175		강원특별자치도
527	원주시	신림면	성남리	287-2	답	432	34	경기도 안양시 만안구 충훈로 92 103동 603호(석수동 석수코오롱하늘채)	박**
528	원주시	신림면	성남리	287-3	창	364	124	391	김**
529	원주시	신림면	성남리	287-4	답	660	48	경기도 안양시 만안구 충훈로 92 103동 603호(석수동 석수코오롱하늘채)	박**
530	원주시	신림면	성남리	287-5	답	62	23	287-1	김**
531	원주시	신림면	성남리	287-9	답	201	188		강원특별자치도
532	원주시	신림면	성남리	287-10	답	336	330		강원특별자치도
533	원주시	신림면	성남리	287-11	창	87	87		강원특별자치도
534	원주시	신림면	성남리	287-12	답	25	25		강원특별자치도
535	원주시	신림면	성남리	288	답	1,018	43	안산시 일동 613-8	인**
536	원주시	신림면	성남리	288-1	답	368	39	경기도 안양시 만안구 충훈로 92 103동 603호(석수동 석수코오롱하늘채)	박**
537	원주시	신림면	성남리	288-2	답	890	62	경기도 안산시 단원구 초지1로 78 1020동 2302호(초지동 행복한마을아파트)	인**

연번	토지소재지			지번	지목	지적(㎡)		소유자	
	시·군	읍·면	동·리			대장면적	편입면적	주소	성명
538	원주시	신림면	성남리	288-3	답	451	451		강원특별자치도
539	원주시	신림면	성남리	288-4	답	118	118		강원특별자치도
540	원주시	신림면	성남리	288-5	답	610	610		강원특별자치도
541	원주시	신림면	성남리	289-6	전	985	637		강원특별자치도
542	원주시	신림면	성남리	289-7	전	435	130		강원특별자치도
543	원주시	신림면	성남리	395	도	367	225		국(환경부)
544	원주시	신림면	성남리	404	임	736	278		국(환경부)
545	원주시	신림면	성남리	406-3	답	1,163	776		국(환경부)
546	원주시	신림면	성남리	406-4	답	697	407		국(환경부)
547	원주시	신림면	성남리	411	답	957	95	우산동 333-48동보렉스아파트203-301	이**
548	원주시	신림면	성남리	411-1	답	703	536		국(환경부)
549	원주시	신림면	성남리	411-2	답	46	46		강원특별자치도
550	원주시	신림면	성남리	411-3	답	380	343		강원특별자치도
551	원주시	신림면	성남리	412	답	69	69	400	안**
552	원주시	신림면	성남리	413	잡	60	55		강**
553	원주시	신림면	성남리	414	대	660	435		강원특별자치도
554	원주시	신림면	성남리	414-1	답	896	802		강원특별자치도
555	원주시	신림면	성남리	414-2	답	414	393		강원특별자치도
556	원주시	신림면	성남리	415	답	1,005	67	서울특별시 송파구 위례송파로5길 5 1501호(거여동 송파혜븐시티더테라스)	김**
557	원주시	신림면	성남리	415-1	답	129	129		강원특별자치도
558	원주시	신림면	성남리	433-1	답	410	264		강원특별자치도
559	원주시	신림면	성남리	493-1	답	1,463	804		국(환경부)
560	원주시	신림면	성남리	494	답	2,073	1,306		국(환경부)
561	원주시	신림면	성남리	494-2	도	2,235	1,820		국(건설교통부)
562	원주시	신림면	성남리	496	전	1,104	59	강원특별자치도 원주시 신림면 성남로 194-42	이**
563	원주시	신림면	성남리	526	답	1,362	980		강원특별자치도(교육감)
564	원주시	신림면	성남리	527	학	7,613	248		강원특별자치도(교육감)
565	원주시	신림면	성남리	540-1	답	1,123	110	경기도 이천시 장호원읍 장호원리 143-2 세진아파트 -703	손**
566	원주시	신림면	성남리	540-4	전	265	85	885	김**
567	원주시	신림면	성남리	540-8	대	438	17	885	김**
568	원주시	신림면	성남리	540-14	답	809	34	885	김**
569	원주시	신림면	성남리	541	대	495	24	강원특별자치도 원주시 신림면 잇성남1길 20	김**
570	원주시	신림면	성남리	619	대	660	61	강원특별자치도 원주시 신림면 성남로 296	원**
571	원주시	신림면	성남리	619-2	답	695	60	540-3	원**
572	원주시	신림면	성남리	620	대	377	110	경기도 광주시 태봉로 50 108동	김**

연번	토지소재지			지번	지목	지적(㎡)		소유자	
	시·군	읍·면	동·리			대장면적	편입면적	주소	성명
								201호(태전동 성원아파트)	
573	원주시	신림면	성남리	621	답	89	89	강원특별자치도 원주시 신림면 성남로 303 안**	
574	원주시	신림면	성남리	628	답	288	277	충청북도 제천시 봉양읍 제원로14길 114 장**	
575	원주시	신림면	성남리	629	답	625	464	충청북도 제천시 봉양읍 제원로14길 114 장**	
576	원주시	신림면	성남리	630	답	397	61	강원특별자치도 원주시 신림면 성남로 324 김**	
577	원주시	신림면	성남리	630-1	대	303	121	강원특별자치도 원주시 신림면 성남로 324 김**	
578	원주시	신림면	성남리	630-2	답	283	189	강원특별자치도 원주시 신림면 성남로 324 김**	
579	원주시	신림면	성남리	630-3	답	98	95	강원특별자치도 원주시 신림면 성남로 324 김**	
580	원주시	신림면	성남리	655-5	전	125	4	국(환경부)	
581	원주시	신림면	성남리	848	묘	706	277	경기도 수원시 권선구 금곡로 46 504동 303호(금곡동 호매실역 서희 스타힐스) 영월읍씨족아공파교 리공손성남중중회	
582	원주시	신림면	성남리	848-1	전	339	86	경기도 수원시 권선구 금곡로 46 504동 303호(금곡동 호매실역 서희 스타힐스) 업**	
583	원주시	신림면	성남리	848-2	전	512	132	경기도 수원시 권선구 금곡로 46 504동 303호(금곡동 호매실역 서희 스타힐스) 업**	
584	원주시	신림면	성남리	849	답	202	72	국(환경부)	
585	원주시	신림면	성남리	850	답	425	46	경기도 광주시 별원길 63 105동 803호(탄벌동 탄벌리현대아파트) 최**	
586	원주시	신림면	성남리	850-1	답	33	2	국(환경부)	
587	원주시	신림면	성남리	850-2	답	6	6	경기도 광주시 별원길 63 105동 803호(탄벌동 탄벌리현대아파트) 최**	
588	원주시	신림면	성남리	852-1	답	1,284	3	국(환경부)	
589	원주시	신림면	성남리	892-1	도	86	5	국(건설부)	
590	원주시	신림면	성남리	893	천	1,250	44	경기도 성남시 수정구 제일로188번길 15-3(태평동) 김**	
591	원주시	신림면	성남리	1061	천	379,847	132,365	국(건설부)	
592	원주시	신림면	성남리	1061-1	천	1,689	252	국(건설부)	
593	원주시	신림면	성남리	1061-2	천	167	116	국(건설부)	
594	원주시	신림면	성남리	1061-3	천	2,805	1,403	국(건설부)	
595	원주시	신림면	성남리	1066	도	1,733	314	국(건설부)	
596	원주시	신림면	성남리	1066-2	도	4,182	17	국(건설부)	
597	원주시	신림면	성남리	1067	도	5,835	1,810	국(건설부)	
598	원주시	신림면	성남리	1069	도	5,871	153	국(건설부)	
599	원주시	신림면	성남리	1074	도	13,213	511	국(건설부)	
600	원주시	신림면	성남리	1075	구	9,878	208	국(건설부)	
601	원주시	신림면	성남리	1076	도	567	14	국(건설부)	
602	원주시	신림면	성남리	1078	도	3,960	979	국(건설부)	
603	원주시	신림면	성남리	산131	임	67,123	380	제천시 장락동 512 김**	
604	원주시	신림면	성남리	산131-1	임	315	46	국(환경부)	
605	원주시	신림면	성남리	산160	임	11,454,009	2,223	원주시	
606	원주시	신림면	성남리	산178-2	임	1,343	12	원주시	

연번	토지소재지			지번	지목	지적(㎡)		소유자	
	시·군	읍·면	동·리			대장면적	편입면적	주소	성명
607	원주시	신림면	성남리	산193	임	16,264	4,580		원주시
608	원주시	신림면	성남리	산211-1	임	37	37		전**
609	원주시	신림면	성남리	산211-3	임	129	129		강원특별자치도

- 관계도서, 도면 등 상세한 내용은 강원특별자치도 건설교통국 하천과(☎ 033-249-2814), 원주시 생태하천과(☎ 033-737-3242)에 갖추어 놓았으니 관계인은 열람하시기 바랍니다.

강원특별자치도 고시 제2024-342호

충주댐(하)권역(주포천) 홍수관리구역의 지정 고시

「하천법」 제12조에 따라 홍수관리구역을 다음과 같이 지정하였음을 고시하며, 관계 서류(토지세목, 지형도면)를 강원특별자치도 건설교통국 하천과, 원주시 생태하천과에 비치하여 토지소유자 및 일반인에게 보입니다.

2024년 8월 9일

강 원 특 별 자 치 도 지 사

하천 명칭	하천 등급	홍수관리구역의 구간			면적 (㎡)	지정일,사유
		기점	종점	거리 (km)		
주포천	지방하천	강원특별자치도 원주시 신림면 성남리 496	강원특별자치도 원주시 신림면 성남리 289-4	0.471	7,700	· 결정일: 2024. 8. 9. · 사유: 하천기본계획(변경) 수립

○ 홍수관리구역 편입토지 세목조사

연번	토지소재지			지번	지목	지적(㎡)		소유자	
	시·군	읍·면	동·리			대장면적	편입면적	주소	성명
계				20필지		464,041	7,700		
1	원주시	신림면	성남리	1061	천	379,847	560		국(건설부)
2	원주시	신림면	성남리	289-4	전	1,545	1,221	부산 서구 부용동2가 92-141	김**
3	원주시	신림면	성남리	289-7	전	435	266		강원도
4	원주시	신림면	성남리	290-2	임	98	12	부산광역시 서구 해돋이로335번길 14(부용동2가)	김**
5	원주시	신림면	성남리	405	대	433	433	강원특별자치도 원주시 신림면 성남로 194	김**
6	원주시	신림면	성남리	405-1	답	283	283	강원특별자치도 원주시 신림면 성남로 194	김**
7	원주시	신림면	성남리	405-2	답	460	458	강원특별자치도 원주시 신림면 성남로 194	김**
8	원주시	신림면	성남리	405-4	대	62	62	강원특별자치도 원주시 신림면 성남로 194	김**
9	원주시	신림면	성남리	495	전	704	360	강원도 원주시 신림면 성남로 194-42	이**
10	원주시	신림면	성남리	496	전	1,104	191	강원도 원주시 신림면 성남로 194-42	이**
11	원주시	신림면	성남리	500	전	588	318	강원도 원주시 신림면 성남로 194-42	이**
12	원주시	신림면	성남리	501	전	585	394	강원도 원주시 신림면 성남로 194-42	이**
13	원주시	신림면	성남리	502-1	전	1,652	1,652	강원특별자치도 원주시 신림면 성남로 194	김**
14	원주시	신림면	성남리	502-2	대	540	164	강원특별자치도 원주시 신림면 성남로 194	김**
15	원주시	신림면	성남리	502-3	전	317	274	강원특별자치도 원주시 신림면 성남로 194	김**
16	원주시	신림면	성남리	502-4	전	230	33	강원특별자치도 원주시 신림면 성남로 194	김**
17	원주시	신림면	성남리	504	원	6,523	460	강원특별자치도 원주시 신림면 성남로 194	김**
18	원주시	신림면	성남리	505	답	830	217	강원특별자치도 원주시 신림면 성남로 194	김**
19	원주시	신림면	성남리	506	원	682	226	강원특별자치도 원주시 신림면 성남로 194	김**
20	원주시	신림면	성남리	산131	임	67,123	116	제천시 장락동 512	김**

○ 관계도서, 도면 등 상세한 내용은 강원특별자치도 건설교통국 하천과(☎ 033-249-2814), 원주시 생태하천과(☎ 033-737-3242)에 갖추어 놓았으니 관계인은 열람하시기 바랍니다.

강원특별자치도 고시 제2024-343호

충주댐(하)권역(주포천) 지형도면 고시

「하천법」 제10조, 제12조, 제84조 및 「토지이용규제기본법」 제8조의 규정에 의거 하천구역의 결정(변경), 홍수관리구역의 지정 및 폐천부지 지정에 따른 지형도면을 다음과 같이 고시하며, 관계 서류(토지세목, 지형도면)를 강원특별자치도 건설교통국 하천과, 원주시 생태하천과에 비치하여 토지소유자 및 일반인에게 보입니다.

2024년 8월 9일

강 원 특 별 자 치 도 지 사

- 1. 하천의 명칭 및 종류: 주포천(지방하천)
- 2. 하천구역 지정일: 2024. 8. 9.
- 3. 지정사유: 하천기본계획(변경)에 따른 하천구역 결정(변경), 홍수관리구역 지정 및 폐천부지 지정
- 4. 하천구간

하천 명칭	하천 등급	하천구간			편입 면적 (㎡)	결정일 및 사유
		시점	종점	거리 (km)		
주포천	지방 하천	원주시 신림면 성남리 921	원주시 신림면 용암리 강원-충북도계	10.08	684,626	결정일: 2024. 8. 9. 사유: 하천기본계획(변경) 수립

- ※ 첨부서류: 1. 하천구역에 편입된 토지의 세목을 적은 서류
- 2. 하천구역이 표시된 지형도면(축척이 1천500분의 1이상인 지형도)

○ 하천구역 편입토지 세목조사

연번	토지소재지			지번	지목	지적(㎡)		소유자	
	시·군	읍·면	동·리			대장면적	편입면적	주소	성명
계				609필지		12,687,718	684,626		
1	원주시	신림면	신림리	121	전	1,814	687		강원도
2	원주시	신림면	신림리	121-1	전	35	25		강원도
3	원주시	신림면	신림리	121-2	전	725	725		강원도
4	원주시	신림면	신림리	121-3	전	35	35		강원도
5	원주시	신림면	신림리	121-4	전	32	32		강원도
6	원주시	신림면	신림리	121-5	전	40	40		강원도
7	원주시	신림면	신림리	122	천	1,802	1,783		강원도
8	원주시	신림면	신림리	122-2	천	17	16		강원도
9	원주시	신림면	신림리	122-5	전	68	68		강원도
10	원주시	신림면	신림리	122-6	전	5	5		강원도
11	원주시	신림면	신림리	122-7	전	1	1		강원도
12	원주시	신림면	신림리	122-8	전	192	192		강원도
13	원주시	신림면	신림리	122-9	전	16	16		강원도
14	원주시	신림면	신림리	122-10	전	3	3		강원도
15	원주시	신림면	신림리	123	천	43	43		강원도
16	원주시	신림면	신림리	123-3	천	448	448		강원도
17	원주시	신림면	신림리	123-4	전	4	4		강원도
18	원주시	신림면	신림리	123-5	천	287	287		강원도
19	원주시	신림면	신림리	125-5	도	73	65		국(건설부)
20	원주시	신림면	신림리	125-22	임	2,360	2,356		국(재무부)
21	원주시	신림면	신림리	126-1	대	157	80	경기도 용인시 처인구 모현면 능원리 302-1	박**
22	원주시	신림면	신림리	128-2	대	1,967	21	경기도 용인시 처인구 모현면 능원로10번길 26-20	박**
23	원주시	신림면	신림리	129-9	대	837	262	경기도 용인시 처인구 모현면 능원리 302-1	박**
24	원주시	신림면	신림리	134-1	답	311	311	198	진**
25	원주시	신림면	신림리	134-2	답	590	590	198	진**
26	원주시	신림면	신림리	135-6	답	174	174		강원도
27	원주시	신림면	신림리	135-7	답	566	566		강원도
28	원주시	신림면	신림리	136-6	답	420	419		강원도(원주시)
29	원주시	신림면	신림리	136-7	답	52	52		강원도
30	원주시	신림면	신림리	136-8	답	458	457		강원도
31	원주시	신림면	신림리	136-9	답	78	78		강원도

연번	토지소재지			지번	지목	지적(㎡)		소유자	
	시·군	읍·면	동·리			대장면적	편입면적	주소	성명
32	원주시	신림면	신림리	137	답	811	49	587-13	박**
33	원주시	신림면	신림리	137-1	천	910	884		강원도
34	원주시	신림면	신림리	137-2	답	409	409		강원도
35	원주시	신림면	신림리	137-3	답	303	195		강원도
36	원주시	신림면	신림리	138	전	140	119	강원도 원주시 단구로 418 702동 406호 (단구동 성일아파트)	전**
37	원주시	신림면	신림리	138-1	전	534	510		강원도
38	원주시	신림면	신림리	139	답	2,572	2,572		강원도
39	원주시	신림면	신림리	139-1	도	2,979	289		국(건설부)
40	원주시	신림면	신림리	140-5	대	36	36		강원도
41	원주시	신림면	신림리	140-6	전	56	56		강원도
42	원주시	신림면	신림리	140-7	대	134	134		강원도
43	원주시	신림면	신림리	140-8	전	299	299		강원도
44	원주시	신림면	신림리	141-1	전	2,046	188		원주시
45	원주시	신림면	신림리	143-6	천	93	93		강원도
46	원주시	신림면	신림리	143-7	천	16	16	성남시 분당구 구미동 265 현대타운하우스 에이동 101호	변**
47	원주시	신림면	신림리	144-2	답	473	473		강원도
48	원주시	신림면	신림리	145-2	답	386	377		강원도
49	원주시	신림면	신림리	145-3	답	536	535		강원도
50	원주시	신림면	신림리	145-4	답	10	10		강원도
51	원주시	신림면	신림리	146-1	전	2,073	2,073		강원도
52	원주시	신림면	신림리	146-2	전	502	502		강원도
53	원주시	신림면	신림리	193-1	답	464	462		강원도
54	원주시	신림면	신림리	193-3	답	1,437	1,431		강원도
55	원주시	신림면	신림리	204-11	대	3	3		강원도
56	원주시	신림면	신림리	204-12	대	94	91		강원도
57	원주시	신림면	신림리	204-13	전	64	64		강원도
58	원주시	신림면	신림리	206	임	625	604	경기도 구리시 원수백로32번길 44-17 101호 (수택동 풍년주택)	홍**
59	원주시	신림면	신림리	207-1	답	1,224	1,224	199	여**
60	원주시	신림면	신림리	208-4	전	701	701		강원도
61	원주시	신림면	신림리	208-5	답	139	139		강원도
62	원주시	신림면	신림리	209-1	답	339	339		강원도
63	원주시	신림면	신림리	212-1	답	3,752	455	강원특별자치도 원주시 백간길 17 102동 1901호(단계동 원주봉화산벨라시티아파트)	이**
64	원주시	신림면	신림리	212-5	답	213	213		강원도

연번	토지소재지			지번	지목	지적(㎡)		소유자	
	시·군	읍·면	동·리			대장면적	편입면적	주소	성명
65	원주시	신림면	신림리	212-6	답	390	385		강원도
66	원주시	신림면	신림리	212-7	답	255	255	198	진**
67	원주시	신림면	신림리	213	전	4,651	557	서울특별시 동대문구 이문로12길 3-10 104동 204호(이문동 래미안이문2차아파트)	진**
68	원주시	신림면	신림리	214-1	답	998	998	318	김**
69	원주시	신림면	신림리	214-9	전	82	82		강원도
70	원주시	신림면	신림리	222-5	전	2,843	654	원주시 명륜동 802 성원아파트 104-1608	반**
71	원주시	신림면	신림리	222-9	전	1,848	739	서울강남구일원동수서택지개발지구12블럭샘터 마을아파트101-403	권**
72	원주시	신림면	신림리	222-11	전	1,407	274	강원도 원주시 신림면 언당길 30	문**
73	원주시	신림면	신림리	222-17	대	919	11	서울특별시 중구 저동1가 95-1	김**
74	원주시	신림면	신림리	222-20	답	218	218		강원도
75	원주시	신림면	신림리	222-21	대	144	144		강원도
76	원주시	신림면	신림리	222-22	답	101	101		강원도
77	원주시	신림면	신림리	222-23	답	112	112		강원도
78	원주시	신림면	신림리	222-24	대	155	154	서울특별시 중구 저동1가 95-1	김**
79	원주시	신림면	신림리	227-3	전	119	26		강원도
80	원주시	신림면	신림리	227-4	전	1,254	1,222		강원도
81	원주시	신림면	신림리	228-1	답	64	64		강원도
82	원주시	신림면	신림리	519-24	대	35	9		강원도
83	원주시	신림면	신림리	525-1	도	773	41		원주시
84	원주시	신림면	신림리	531	대	55	55		원주시
85	원주시	신림면	신림리	531-1	대	125	125		강원도
86	원주시	신림면	신림리	531-2	도	154	154		원주시
87	원주시	신림면	신림리	532-1	잡	152	138		강원도
88	원주시	신림면	신림리	532-3	잡	82	81		강원도
89	원주시	신림면	신림리	532-4	도	110	110		원주시
90	원주시	신림면	신림리	533-1	대	443	27	인천광역시 연수구 원인재로 180 208동 1303호(연수동 연수2차우성아파트)	안**
91	원주시	신림면	신림리	533-4	대	34	6		원주시
92	원주시	신림면	신림리	533-5	대	15	15		원주시
93	원주시	신림면	신림리	533-7	대	27	27		강원도
94	원주시	신림면	신림리	533-8	대	99	99		강원도
95	원주시	신림면	신림리	533-9	대	14	14		강원도
96	원주시	신림면	신림리	534-2	철	311	68		국(국토교통부)

연번	토지소재지			지번	지목	지적(㎡)		소유자	
	시·군	읍·면	동·리			대장면적	편입면적	주소	성명
97	원주시	신림면	신림리	534-4	대	248	248		강원도
98	원주시	신림면	신림리	535-3	도	2,242	1,215		국(건설부)
99	원주시	신림면	신림리	536-2	전	966	362	689-2	김**
100	원주시	신림면	신림리	536-3	전	574	516	689-2	김**
101	원주시	신림면	신림리	538-1	천	190	186		강원도
102	원주시	신림면	신림리	538-2	철	777	455		국(국토교통부)
103	원주시	신림면	신림리	538-4	전	45	45	서울특별시 송파구 성내천로 211 102동 607호(마천동 마천동우방아파트)	김**
104	원주시	신림면	신림리	538-7	전	102	101		강원도
105	원주시	신림면	신림리	539	천	374	369		강원도
106	원주시	신림면	신림리	539-1	전	5	5	서울특별시 송파구 성내천로 211 102동 607호(마천동 마천동우방아파트)	김**
107	원주시	신림면	신림리	539-2	도	386	373		국(건설부)
108	원주시	신림면	신림리	539-3	도	28	26		국(건설부)
109	원주시	신림면	신림리	539-4	도	13	11		국(건설부)
110	원주시	신림면	신림리	539-5	전	136	136		강원도
111	원주시	신림면	신림리	540	도	3,329	1,064		국(건설부)
112	원주시	신림면	신림리	541	천	131	127		강원도
113	원주시	신림면	신림리	541-6	천	2,177	2,141		강원도
114	원주시	신림면	신림리	541-7	답	4	4		강원도
115	원주시	신림면	신림리	541-9	답	315	315		강원도
116	원주시	신림면	신림리	541-10	답	15	15		강원도
117	원주시	신림면	신림리	541-11	답	59	59		강원도
118	원주시	신림면	신림리	604-8	천	55	23		강원도
119	원주시	신림면	신림리	605-9	천	158	158		강원도
120	원주시	신림면	신림리	605-10	천	142	142		강원도
121	원주시	신림면	신림리	605-11	전	2,905	2,864		강원도
122	원주시	신림면	신림리	605-13	답	189	189		강원도
123	원주시	신림면	신림리	605-14	답	734	720		강원도
124	원주시	신림면	신림리	605-15	답	302	299		강원도
125	원주시	신림면	신림리	605-16	답	123	122		강원도
126	원주시	신림면	신림리	605-17	전	342	335		강원도
127	원주시	신림면	신림리	638-14	답	1,561	1,561		강원도
128	원주시	신림면	신림리	638-20	장	1,028	1,028		원주시
129	원주시	신림면	신림리	638-21	전	42	42		강원도
130	원주시	신림면	신림리	638-22	전	9	9		강원도

연번	토지소재지			지번	지목	지적(㎡)		소유자	
	시·군	읍·면	동·리			대장면적	편입면적	주소	성명
131	원주시	신림면	신림리	638-23	전	511	511		원주시
132	원주시	신림면	신림리	638-24	답	1,362	1,350		강원도
133	원주시	신림면	신림리	638-26	장	429	112		강원도
134	원주시	신림면	신림리	638-27	전	1,346	1,343		강원도
135	원주시	신림면	신림리	638-28	전	265	223		강원도
136	원주시	신림면	신림리	639	답	1,018	1,018	용암리 533	경**
137	원주시	신림면	신림리	640	답	942	842		원주시
138	원주시	신림면	신림리	641-1	전	196	74	강원도 원주시 시청로 40 701동 101호 (무실동 원주무실7주공아파트)	최**
139	원주시	신림면	신림리	641-2	전	258	109		원주시
140	원주시	신림면	신림리	641-3	전	393	393		강원도
141	원주시	신림면	신림리	641-4	전	2,002	6	강원도 원주시 신림면 구학산로 1787-6	배**
142	원주시	신림면	신림리	643-1	답	1,335	1,267		원주시
143	원주시	신림면	신림리	684	전	2,043	187		강원도
144	원주시	신림면	신림리	685	천	691	674		강원도
145	원주시	신림면	신림리	686	임	1,729	1,724	분임보관청 원주시	강원도
146	원주시	신림면	신림리	687	천	3,931	3,931	1리	김**
147	원주시	신림면	신림리	688-1	천	4,915	4,891		강원도
148	원주시	신림면	신림리	688-2	천	518	517		강원도
149	원주시	신림면	신림리	688-3	천	2,301	2,270		강원도
150	원주시	신림면	신림리	688-6	답	315	315		강원도
151	원주시	신림면	신림리	688-7	답	978	978		강원도
152	원주시	신림면	신림리	688-8	답	847	57		강원도
153	원주시	신림면	신림리	688-9	답	1,617	11	강원도 원주시 신림면 치악로 58-6	지**
154	원주시	신림면	신림리	689-4	천	379	368		강원도
155	원주시	신림면	신림리	689-5	천	2,163	2,127		강원도
156	원주시	신림면	신림리	689-9	도	330	6		원주시
157	원주시	신림면	신림리	689-11	대	152	76		원주시
158	원주시	신림면	신림리	689-16	목	105	105		강원도
159	원주시	신림면	신림리	689-17	답	746	745		강원도
160	원주시	신림면	신림리	689-18	답	91	91		강원도
161	원주시	신림면	신림리	689-19	답	2,111	2,111		강원도
162	원주시	신림면	신림리	689-32	답	309	15	강원도 원주시 무실로55번길 65 101동 701호(명륜동 동성아파트)	김**
163	원주시	신림면	신림리	690-2	천	327	269	강원도 원주시 백간길 80 101동 1001호(단계동 벽산아파트)	홍**
164	원주시	신림면	신림리	691-1	도	23	23	원주시 단구동 176	홍**

연번	토지소재지			지번	지목	지적(㎡)		소유자	
	시·군	읍·면	동·리			대장면적	편입면적	주소	성명
165	원주시	신림면	신림리	691-3	도	53	8		강원도
166	원주시	신림면	신림리	691-4	대	133	49		강원도
167	원주시	신림면	신림리	695-4	도	33	20		국(건설부)
168	원주시	신림면	신림리	698-1	대	127	76		강원도
169	원주시	신림면	신림리	698-14	도	7	4	533	홍**
170	원주시	신림면	신림리	698-24	대	9	9		강원도
171	원주시	신림면	신림리	710-1	천	96	96		강원도
172	원주시	신림면	신림리	710-3	대	74	32		강원도
173	원주시	신림면	신림리	710-21	대	710	3	원주시 단구동 1467 대흥아파트 102-1104	조**
174	원주시	신림면	신림리	710-36	도	362	11		원주시
175	원주시	신림면	신림리	710-45	대	197	197		강원도
176	원주시	신림면	신림리	710-46	대	30	30		강원도
177	원주시	신림면	신림리	710-49	대	69	21		강원도
178	원주시	신림면	신림리	710-50	대	24	24		강원도
179	원주시	신림면	신림리	712-1	도	3	3		국(건설부)
180	원주시	신림면	신림리	712-2	대	489	477		강원도
181	원주시	신림면	신림리	712-7	대	96	96		강원도
182	원주시	신림면	신림리	712-9	도	10	10	712	정**
183	원주시	신림면	신림리	712-12	도	23	21		국(건설부)
184	원주시	신림면	신림리	712-14	대	52	18		강원도
185	원주시	신림면	신림리	712-22	대	9	2		강원도
186	원주시	신림면	신림리	712-23	대	20	20		강원도
187	원주시	신림면	신림리	712-25	대	434	428		강원도
188	원주시	신림면	신림리	712-26	대	111	18		강원도
189	원주시	신림면	신림리	713-3	천	1,788	1,788		국(환경부)
190	원주시	신림면	신림리	713-5	천	151	151		원주시
191	원주시	신림면	신림리	713-6	도	243	243		원주시
192	원주시	신림면	신림리	713-7	답	1,128	1,128		강원도
193	원주시	신림면	신림리	713-8	답	713	444		강원도
194	원주시	신림면	신림리	713-10	답	369	207		강원도
195	원주시	신림면	신림리	714-3	답	609	204		강원도
196	원주시	신림면	신림리	715-1	천	559	1	690	김**
197	원주시	신림면	신림리	715-2	답	249	236		강원도
198	원주시	신림면	신림리	715-3	천	96	2		원주시
199	원주시	신림면	신림리	715-4	천	873	866		원주시

연번	토지소재지			지번	지목	지적(㎡)		소유자	
	시·군	읍·면	동·리			대장면적	편입면적	주소	성명
200	원주시	신림면	신림리	715-5	천	147	147		원주시
201	원주시	신림면	신림리	716	천	635	635	1리	윤**
202	원주시	신림면	신림리	717-5	답	1,259	1,193		강원도
203	원주시	신림면	신림리	717-6	답	3,262	2,956		강원도
204	원주시	신림면	신림리	718-1	과	56	2		강원도
205	원주시	신림면	신림리	946	도	8,731	78		국(건설교통부)
206	원주시	신림면	신림리	947-1	구	563	563		국(농림수산부)
207	원주시	신림면	신림리	947-2	구	546	82		국(농림수산부)
208	원주시	신림면	신림리	947-5	구	3,256	1,538		국(농림수산부)
209	원주시	신림면	신림리	948	천	140,441	132,147		국(건설부)
210	원주시	신림면	신림리	948-6	대	119	4		강원도
211	원주시	신림면	신림리	948-8	대	202	199		강원도
212	원주시	신림면	신림리	948-9	천	161	160		강원도
213	원주시	신림면	신림리	948-11	도	61	61		원주시
214	원주시	신림면	신림리	948-15	대	11	3		강원도
215	원주시	신림면	신림리	949-1	구	92	79		국(농림수산부)
216	원주시	신림면	신림리	950-1	도	691	691		국(건설부)
217	원주시	신림면	신림리	952-7	천	4,164	635		국(건설부)
218	원주시	신림면	신림리	955	구	2,292	103		국(농수산부)
219	원주시	신림면	신림리	956	구	1,906	68		국(농림수산부)
220	원주시	신림면	신림리	956-1	구	301	301		국(국토해양부)
221	원주시	신림면	신림리	957	도	8,800	270		국(건설교통부)
222	원주시	신림면	신림리	974	도	2,144	12		국(건설부)
223	원주시	신림면	신림리	975-1	도	139	110		국(건설부)
224	원주시	신림면	신림리	976	도	3,312	30		국(건설부)
225	원주시	신림면	신림리	977-2	답	32	32		강원도
226	원주시	신림면	신림리	977-3	답	21	21		강원도
227	원주시	신림면	신림리	981-3	구	5,949	93		국(건설부)
228	원주시	신림면	신림리	산111	임	5,851	166	570-12	송**
229	원주시	신림면	용암리	275	임	5,120	4,950		원주시

연번	토지소재지			지번	지목	지적(㎡)		소유자	
	시·군	읍·면	동·리			대장면적	편입면적	주소	성명
230	원주시	신림면	용암리	276	답	1,223	1,208		강원도
231	원주시	신림면	용암리	279-1	임	14	12		강원도
232	원주시	신림면	용암리	279-2	임	1,610	1,610		국(건설교통부)
233	원주시	신림면	용암리	279-3	임	4,276	4,186		강원도
234	원주시	신림면	용암리	279-4	임	2,089	2,089		국(건설교통부)
235	원주시	신림면	용암리	279-5	천	393	369	580	황**
236	원주시	신림면	용암리	279-6	임	129	129	강원도 원주시 서원대로 389 106동 1306호(개운동 개운1차한신휴플러스아파트)	김**
237	원주시	신림면	용암리	279-7	천	180	152		원주시
238	원주시	신림면	용암리	279-8	임	162	162	580	황**
239	원주시	신림면	용암리	280	천	1,481	1,481		국(환경부)
240	원주시	신림면	용암리	280-1	답	36	36		국(건설교통부)
241	원주시	신림면	용암리	281	천	1,286	1,284		원주시
242	원주시	신림면	용암리	281-1	구	177	174		국(농림부)
243	원주시	신림면	용암리	281-2	답	279	279		원주시
244	원주시	신림면	용암리	282	답	486	486		원주시
245	원주시	신림면	용암리	283	천	981	981		국(환경부)
246	원주시	신림면	용암리	283-1	답	24	24		국(건설교통부)
247	원주시	신림면	용암리	284	전	1,157	1,157		국(건설교통부)
248	원주시	신림면	용암리	285-1	답	41	41		강원도
249	원주시	신림면	용암리	285-2	천	196	171	107-4	김**
250	원주시	신림면	용암리	285-4	답	569	563		국(건설교통부)
251	원주시	신림면	용암리	285-5	답	428	428		강원도
252	원주시	신림면	용암리	285-6	답	18	18		강원도
253	원주시	신림면	용암리	308	천	300	300	551	최**
254	원주시	신림면	용암리	309-2	구	111	87		강원도
255	원주시	신림면	용암리	309-3	천	1,069	1,069		원주시
256	원주시	신림면	용암리	309-4	답	178	121		원주시
257	원주시	신림면	용암리	310	천	1,433	1,433		원주시
258	원주시	신림면	용암리	311-1	임	1,071	1,071		강원도
259	원주시	신림면	용암리	311-3	구	130	130		강원도

연번	토지소재지			지번	지목	지적(㎡)		소유자	
	시·군	읍·면	동·리			대장면적	편입면적	주소	성명
260	원주시	신림면	용암리	311-4	답	1,081	1,066		원주시
261	원주시	신림면	용암리	311-5	천	565	559		강원도
262	원주시	신림면	용암리	311-6	천	87	80	제천군봉양면학산리586	전**
263	원주시	신림면	용암리	312-5	임	2,273	79		국(재무부)
264	원주시	신림면	용암리	312-6	임	45,757	43,172		강원도
265	원주시	신림면	용암리	313-30	전	1,287	707		강원도
266	원주시	신림면	용암리	313-34	전	4,652	3,765		강원도
267	원주시	신림면	용암리	314-1	답	205	205		강원도
268	원주시	신림면	용암리	314-2	답	678	677		강원도
269	원주시	신림면	용암리	315	답	813	813		원주시
270	원주시	신림면	용암리	316-1	천	73	73		강원도
271	원주시	신림면	용암리	316-2	천	334	312		강원도
272	원주시	신림면	용암리	316-3	천	633	633		강원도
273	원주시	신림면	용암리	320-1	임	951	934		강원도
274	원주시	신림면	용암리	320-6	임	423	376		원주시
275	원주시	신림면	용암리	320-9	임	582	266		강원도
276	원주시	신림면	용암리	326-5	천	59	4		원주시
277	원주시	신림면	용암리	334	천	363	344		원주시
278	원주시	신림면	용암리	335	천	103	103		강원도
279	원주시	신림면	용암리	364-8	답	245	124		강원도
280	원주시	신림면	용암리	367	임	982	75		국(재무부)
281	원주시	신림면	용암리	367-2	임	13,975	13,730		강원도
282	원주시	신림면	용암리	482-2	답	63	63	551	최**
283	원주시	신림면	용암리	486	임	6,685	6,685		원주시
284	원주시	신림면	용암리	486-1	도	62	62		국(건설부)
285	원주시	신림면	용암리	487	답	214	214		강원도
286	원주시	신림면	용암리	491-1	답	26	26	478	김**
287	원주시	신림면	용암리	491-2	전	68	68		강원도
288	원주시	신림면	용암리	491-3	전	1,648	1,644		강원도
289	원주시	신림면	용암리	492	임	6,264	6,264		원주시
290	원주시	신림면	용암리	493	답	4,682	4,682		강원도
291	원주시	신림면	용암리	494	임	460	460		원주시
292	원주시	신림면	용암리	495-1	전	2,353	2,353		원주시
293	원주시	신림면	용암리	495-2	답	674	668		원주시
294	원주시	신림면	용암리	501-1	답	667	665		원주시
295	원주시	신림면	용암리	502	답	436	418		원주시

연번	토지소재지			지번	지목	지적(㎡)		소유자	
	시·군	읍·면	동·리			대장면적	편입면적	주소	성명
296	원주시	신림면	용암리	503-1	답	118	108		원주시
297	원주시	신림면	용암리	504-3	대	69	68		강원도
298	원주시	신림면	용암리	505-1	도	196	15		국(건설부)
299	원주시	신림면	용암리	505-3	도	105	100		국(건설부)
300	원주시	신림면	용암리	533-2	도	15	8		국(건설교통부)
301	원주시	신림면	용암리	533-3	대	155	154		강원도
302	원주시	신림면	용암리	533-4	도	537	330		강원도
303	원주시	신림면	용암리	533-6	대	404	404		강원도
304	원주시	신림면	용암리	533-7	도	84	84		국(건설교통부)
305	원주시	신림면	용암리	534-1	도	109	86		강원도
306	원주시	신림면	용암리	534-3	대	27	27		강원도
307	원주시	신림면	용암리	534-5	답	470	466		강원도
308	원주시	신림면	용암리	535-1	임	237	79		국(기획재정부)
309	원주시	신림면	용암리	535-2	임	2,791	59		국(기획재정부)
310	원주시	신림면	용암리	535-3	도	548	536		강원도
311	원주시	신림면	용암리	535-4	임	356	348		강원도
312	원주시	신림면	용암리	535-5	임	1,311	1,311		원주시
313	원주시	신림면	용암리	535-6	임	7,285	7,285		강원도
314	원주시	신림면	용암리	535-7	임	364	364		강원도
315	원주시	신림면	용암리	536-1	임	1,095	1,091		원주시
316	원주시	신림면	용암리	536-4	답	34	33		원주시
317	원주시	신림면	용암리	536-6	임	184	184		원주시
318	원주시	신림면	용암리	536-8	도	143	143		강원도
319	원주시	신림면	용암리	536-9	답	30	30		강원도
320	원주시	신림면	용암리	536-10	도	72	72		강원도
321	원주시	신림면	용암리	536-11	도	518	505		원주시
322	원주시	신림면	용암리	536-12	임	556	556		원주시
323	원주시	신림면	용암리	536-13	답	23	21		강원도
324	원주시	신림면	용암리	536-14	답	34	34		강원도
325	원주시	신림면	용암리	536-17	임	1,872	1,833		강원도
326	원주시	신림면	용암리	537-1	답	184	7		강원도
327	원주시	신림면	용암리	538-7	답	54	4		강원도
328	원주시	신림면	용암리	539-1	답	37	35		강원도

연번	토지소재지			지번	지목	지적(㎡)		소유자	
	시·군	읍·면	동·리			대장면적	편입면적	주소	성명
329	원주시	신림면	용암리	554-6	전	24	24		원주시
330	원주시	신림면	용암리	554-7	전	3	3		원주시
331	원주시	신림면	용암리	555	전	1,190	1,179	749	최**
332	원주시	신림면	용암리	556	임	1,940	1,940		여**
333	원주시	신림면	용암리	663-10	전	2,904	25	경기도 군포시 금산로 91 105동 902호(산본동 래미안하이어스)	나**
334	원주시	신림면	용암리	663-11	답	1,907	1,907	신림리 635	박**
335	원주시	신림면	용암리	663-19	대	549	516		원주시
336	원주시	신림면	용암리	663-20	전	27	27		강원도
337	원주시	신림면	용암리	663-21	대	268	46		강원도
338	원주시	신림면	용암리	663-22	전	19	11		강원도
339	원주시	신림면	용암리	663-23	전	19	19		강원도
340	원주시	신림면	용암리	666	전	103	19	원주시 신림면 신림리 586-14	권**
341	원주시	신림면	용암리	666-2	전	86	83		국(국토해양부)
342	원주시	신림면	용암리	667-19	답	2,048	2,033		강원도
343	원주시	신림면	용암리	667-20	전	87	87		강원도
344	원주시	신림면	용암리	667-21	답	41	41		강원도
345	원주시	신림면	용암리	667-22	답	546	226		강원도
346	원주시	신림면	용암리	667-23	전	368	276		강원도
347	원주시	신림면	용암리	667-24	답	727	535		강원도
348	원주시	신림면	용암리	667-25	답	138	45		강원도
349	원주시	신림면	용암리	667-26	답	48	7		강원도
350	원주시	신림면	용암리	683-1	임	384	383		강원도
351	원주시	신림면	용암리	683-2	답	125	75		강원도
352	원주시	신림면	용암리	683-8	답	351	351		원주시
353	원주시	신림면	용암리	683-9	임	2,942	2,885		강원도
354	원주시	신림면	용암리	683-10	임	349	349		강원도
355	원주시	신림면	용암리	683-11	임	70	12		강원도
356	원주시	신림면	용암리	685	임	4,397	4,367	신림리 514	여**
357	원주시	신림면	용암리	686-1	천	1,287	1,231	신림리 514	여**
358	원주시	신림면	용암리	686-2	전	42	33		국(국토해양부)
359	원주시	신림면	용암리	690-2	임	8,169	8,066		원주시
360	원주시	신림면	용암리	690-5	답	104	101	177	강**
361	원주시	신림면	용암리	690-7	임	2,067	7	강원도 원주시 신림면 신림향둔로 177	강**
362	원주시	신림면	용암리	690-13	임	54	54	강원도 원주시 모란1길 86 102동	강**

연번	토지소재지			지번	지목	지적(㎡)		소유자	
	시·군	읍·면	동·리			대장면적	편입면적	주소	성명
								303호(우산동 한라비발디)	
363	원주시	신림면	용암리	691	임	8,770	8,720	신림리 514 여**	
364	원주시	신림면	용암리	698-1	답	141	33	최**	
365	원주시	신림면	용암리	699-4	임	40	11	원주시	
366	원주시	신림면	용암리	699-5	임	7,911	7,788	원주시	
367	원주시	신림면	용암리	1016-1	구	261	232	국(환경부)	
368	원주시	신림면	용암리	1016-3	구	127	39	국(환경부)	
369	원주시	신림면	용암리	1018-2	천	5,793	5,557	국(환경부)	
370	원주시	신림면	용암리	1018-4	천	3,198	3,171	국(환경부)	
371	원주시	신림면	용암리	1018-9	천	827	583	국(환경부)	
372	원주시	신림면	용암리	1018-16	천	43,951	43,951	국(환경부)	
373	원주시	신림면	용암리	1018-18	천	1,197	1,083	국(건설부)	
374	원주시	신림면	용암리	1018-19	천	5,562	5,086	국(환경부)	
375	원주시	신림면	용암리	1021	구	1,868	532	국(농림수산부)	
376	원주시	신림면	용암리	1021-13	구	448	443	국(농림수산부)	
377	원주시	신림면	용암리	1023	구	1,760	179	국(건설부)	
378	원주시	신림면	용암리	1025	구	219	219	국(농림수산부)	
379	원주시	신림면	용암리	1025-2	구	1,648	1,648	국(농림수산부)	
380	원주시	신림면	용암리	1037-1	구	91	78	국(농림수산부)	
381	원주시	신림면	용암리	1046-1	답	396	352	원주시	
382	원주시	신림면	용암리	1046-2	답	438	206	강원도	
383	원주시	신림면	용암리	1047-1	답	687	215	강원도	
384	원주시	신림면	용암리	1058-1	답	63	21	강원도	
385	원주시	신림면	용암리	1059-1	목	351	111	강원도	
386	원주시	신림면	용암리	1060-1	답	1,311	1,086	강원도	
387	원주시	신림면	용암리	1061-1	답	658	530	강원도	
388	원주시	신림면	용암리	1062-1	답	221	120	강원도	
389	원주시	신림면	용암리	1133-1	답	40	14	강원도	
390	원주시	신림면	용암리	1134-1	답	73	51	강원도	
391	원주시	신림면	용암리	1135-1	답	473	381	강원도	
392	원주시	신림면	용암리	1136-2	답	788	711	강원도	
393	원주시	신림면	용암리	1137-1	답	590	562	강원도	

연번	토지소재지			지번	지목	지적(㎡)		소유자	
	시·군	읍·면	동·리			대장면적	편입면적	주소	성명
394	원주시	신림면	용암리	1138	답	1,793	1,766		강원도
395	원주시	신림면	용암리	1139-1	답	3,190	3,097		강원도
396	원주시	신림면	용암리	1140-1	답	794	632		강원도
397	원주시	신림면	용암리	1167-1	답	100	13		강원도
398	원주시	신림면	용암리	1168-1	답	381	231		강원도
399	원주시	신림면	용암리	1169-1	답	564	435		강원도
400	원주시	신림면	용암리	1170-1	답	2,560	2,423		강원도
401	원주시	신림면	용암리	1171	답	2,175	2,175		강원도
402	원주시	신림면	용암리	1172-1	답	595	595		강원도
403	원주시	신림면	용암리	1172-2	답	124	69		강원도
404	원주시	신림면	용암리	1173-2	답	96	95		강원도
405	원주시	신림면	용암리	1178-2	도	73	15		국(농림수산부)
406	원주시	신림면	용암리	1178-3	도	79	40		국(농림수산부)
407	원주시	신림면	용암리	1178-4	답	46	9		강원도
408	원주시	신림면	용암리	1179-2	구	449	391		국(농림수산부)
409	원주시	신림면	용암리	1179-3	구	220	170		국(농림수산부)
410	원주시	신림면	용암리	1179-4	구	214	191		국(농림수산부)
411	원주시	신림면	용암리	1180-1	구	82	9		국(농림수산부)
412	원주시	신림면	용암리	1182-1	구	381	353		국(농림수산부)
413	원주시	신림면	용암리	1183-1	도	231	170		국(농림수산부)
414	원주시	신림면	용암리	1185-1	도	193	142		국(농림수산부)
415	원주시	신림면	용암리	1186-1	구	182	114		국(농림수산부)
416	원주시	신림면	용암리	1188-1	도	157	87		국(농림수산부)
417	원주시	신림면	용암리	1196	답	1,615	53	강원도 원주시 신림면 신산2길 9	권**
418	원주시	신림면	용암리	1196-1	답	41	41		국(국토해양부)
419	원주시	신림면	용암리	1211-1	답	505	505		국(국토해양부)
420	원주시	신림면	용암리	1229	답	2,115	5	원주시 신림면 용암리 504	김**

연번	토지소재지			지번	지목	지적(㎡)		소유자	
	시·군	읍·면	동·리			대장면적	편입면적	주소	성명
421	원주시	신림면	용암리	1229-1	답	748	710		원주시
422	원주시	신림면	용암리	1230-1	답	288	284		원주시
423	원주시	신림면	용암리	1231-1	답	222	221		원주시
424	원주시	신림면	용암리	1232-1	답	342	341		원주시
425	원주시	신림면	용암리	1233-1	답	191	191		원주시
426	원주시	신림면	용암리	1234-1	답	301	299		원주시
427	원주시	신림면	용암리	1235-1	답	460	460		원주시
428	원주시	신림면	용암리	1236-1	답	326	326		원주시
429	원주시	신림면	용암리	1237-1	답	130	129		원주시
430	원주시	신림면	용암리	1238-1	답	186	186		원주시
431	원주시	신림면	용암리	1239-1	답	228	201		원주시
432	원주시	신림면	용암리	1240-1	답	127	17		원주시
433	원주시	신림면	용암리	1244-2	답	37	37		강원도
434	원주시	신림면	용암리	1245-1	답	204	204		원주시
435	원주시	신림면	용암리	1246-1	답	40	40		원주시
436	원주시	신림면	용암리	1247-1	답	75	75		원주시
437	원주시	신림면	용암리	1248-1	답	311	256		원주시
438	원주시	신림면	용암리	1249-1	답	551	482		원주시
439	원주시	신림면	용암리	1250-1	답	764	720		원주시
440	원주시	신림면	용암리	1251-1	답	766	766		원주시
441	원주시	신림면	용암리	1252-1	답	326	320		원주시
442	원주시	신림면	용암리	1259-1	답	305	155		원주시
443	원주시	신림면	용암리	1259-2	답	31	8		강원도
444	원주시	신림면	용암리	1260-1	답	637	359		강원도
445	원주시	신림면	용암리	1270-1	답	483	172		강원도
446	원주시	신림면	용암리	1271	구	6,735	1,149		국(농림수산부)
447	원주시	신림면	용암리	1273	도	693	20		국(농림수산부)
448	원주시	신림면	용암리	1276	구	241	21		국(농림수산부)
449	원주시	신림면	용암리	1276-1	구	844	9		국(농림수산부)
450	원주시	신림면	용암리	1276-2	구	524	10		국(농림수산부)
451	원주시	신림면	용암리	1276-3	구	859	859		국(농림수산부)
452	원주시	신림면	용암리	1277	도	546	2		국(농림수산부)

연번	토지소재지			지번	지목	지적(㎡)		소유자	
	시·군	읍·면	동·리			대장면적	편입면적	주소	성명
453	원주시	신림면	용암리	1277-1	도	86	86		국(농림수산부)
454	원주시	신림면	용암리	1278-1	도	1,060	1,060		국(농림수산부)
455	원주시	신림면	용암리	1280	구	86	84		국(농림수산부)
456	원주시	신림면	용암리	1281-1	도	23	23		국(농림수산부)
457	원주시	신림면	용암리	1282-1	구	54	54		국(농림수산부)
458	원주시	신림면	용암리	1282-2	구	671	668		국(농림수산부)
459	원주시	신림면	용암리	1283-1	구	30	30		국(농림수산부)
460	원주시	신림면	용암리	1284-7	구	919	919		국(농림수산부)
461	원주시	신림면	용암리	1284-8	구	220	13		국(농림수산부)
462	원주시	신림면	용암리	1285-2	도	242	20		국(농림수산부)
463	원주시	신림면	용암리	1288-1	도	372	213		국(농림수산부)
464	원주시	신림면	용암리	1361-1	도	49	49		국(농림수산부)
465	원주시	신림면	용암리	1444	구	452	452		국(농림부)
466	원주시	신림면	성남리	134-2	답	2,374	14	원주시 명륜동 848-1 동보텍스아파트 901-602	이**
467	원주시	신림면	성남리	134-7	답	115	114		강원도
468	원주시	신림면	성남리	135-2	답	1,361	1,361		강원도
469	원주시	신림면	성남리	136-2	답	673	673		강원도
470	원주시	신림면	성남리	136-3	답	1,105	1,102		강원도
471	원주시	신림면	성남리	137-1	답	475	39	신림리 108	정**
472	원주시	신림면	성남리	137-2	답	979	137	108	정**
473	원주시	신림면	성남리	137-3	답	1,836	1,801		강원도
474	원주시	신림면	성남리	137-4	답	429	429		강원도
475	원주시	신림면	성남리	138-1	답	1,936	91	원주시 태장동 682 현대아파트 102-805	도**
476	원주시	신림면	성남리	138-2	답	136	22	신림리 108	정**
477	원주시	신림면	성남리	138-3	답	130	130		강원도
478	원주시	신림면	성남리	138-4	답	469	464		강원도

연번	토지소재지			지번	지목	지적(㎡)		소유자	
	시·군	읍·면	동·리			대장면적	편입면적	주소	성명
479	원주시	신림면	성남리	139	답	3,798	3,415		강원도
480	원주시	신림면	성남리	156-1	도	66	6		국(환경부)
481	원주시	신림면	성남리	156-2	도	1,609	497		국(환경부)
482	원주시	신림면	성남리	156-3	답	708	509		국(환경부)
483	원주시	신림면	성남리	176-4	천	87	42		국(환경부)
484	원주시	신림면	성남리	178	전	740	110	경기도 수원시 영통구 망포동 686 망포마을동수원엘지빌리지 113-1202	임**
485	원주시	신림면	성남리	178-1	대	953	15	경기도 수원시 권선구 매산로2가 90 대한대우아파트 111동 902호	이**
486	원주시	신림면	성남리	178-2	전	506	506		강원도
487	원주시	신림면	성남리	178-5	대	1,775	116	경기도 수원시 영통구 망포동 686 망포마을동수원엘지빌리지 113-1202	임**
488	원주시	신림면	성남리	178-10	전	315	315		강원도
489	원주시	신림면	성남리	178-11	전	319	319		강원도
490	원주시	신림면	성남리	178-12	전	384	384		강원도
491	원주시	신림면	성남리	178-13	전	61	10	경기도 수원시 권선구 매산로2가 90 대한대우아파트 111동 902호	이**
492	원주시	신림면	성남리	179	답	826	15	경기도 수원시 팔달구 권선로 477 111동 902호(매산로2가 대한대우아파트)	이**
493	원주시	신림면	성남리	179-1	답	149	149		강원도
494	원주시	신림면	성남리	180	답	2,116	169	경기도 수원시 팔달구 권선로 477 111동 902호(매산로2가 대한대우아파트)	한**
495	원주시	신림면	성남리	180-1	답	958	958		강원도
496	원주시	신림면	성남리	186-1	전	84	80		강원도
497	원주시	신림면	성남리	186-3	전	1,533	40	186	방**
498	원주시	신림면	성남리	186-6	전	331	37	경기도 성남시 수정구 제일로224번길 11-2(태평동)	오**
499	원주시	신림면	성남리	186-7	전	412	412		강원도
500	원주시	신림면	성남리	186-8	전	100	100		강원도
501	원주시	신림면	성남리	237-6	답	13	13		강원도
502	원주시	신림면	성남리	237-15	원	89	89		강원도
503	원주시	신림면	성남리	237-18	대	798	798		강원도
504	원주시	신림면	성남리	238-8	원	102	102		강원도
505	원주시	신림면	성남리	239	원	1,356	1,184		강원도
506	원주시	신림면	성남리	239-1	전	892	135		강원도
507	원주시	신림면	성남리	239-2	전	184	184		강원도
508	원주시	신림면	성남리	239-3	전	573	521		강원도

연번	토지소재지			지번	지목	지적(㎡)		소유자	
	시·군	읍·면	동·리			대장면적	편입면적	주소	성명
509	원주시	신림면	성남리	242-2	원	549	548		강원도
510	원주시	신림면	성남리	242-3	전	612	532		강원도
511	원주시	신림면	성남리	242-4	전	502	501		강원도
512	원주시	신림면	성남리	242-5	답	971	717		강원도
513	원주시	신림면	성남리	243	답	1,458	1,458		국(국토해양부)
514	원주시	신림면	성남리	243-1	도	363	19		국(환경부)
515	원주시	신림면	성남리	244-1	도	3	3		최**
516	원주시	신림면	성남리	244-2	도	69	53		국(환경부)
517	원주시	신림면	성남리	244-3	답	675	675		최**
518	원주시	신림면	성남리	244-4	도	135	122		국(환경부)
519	원주시	신림면	성남리	247-2	도	83	4		국(환경부)
520	원주시	신림면	성남리	250	답	89	77		강원도
521	원주시	신림면	성남리	262-1	임	2,025	76		원주시
522	원주시	신림면	성남리	262-3	도	50	8		국(환경부)
523	원주시	신림면	성남리	262-4	도	547	44		국(환경부)
524	원주시	신림면	성남리	263-3	전	812	758	경기도 성남시 수정구 창업로40번길 6 101동 109호 (시흥동)	강**
525	원주시	신림면	성남리	264	전	1,574	1,311		강원도
526	원주시	신림면	성남리	264-1	전	1,322	1,175		강원도
527	원주시	신림면	성남리	287-2	답	432	34	경기도 안양시 만안구 충훈로 92 103동 603호(석수동 석수코오롱하늘채)	박**
528	원주시	신림면	성남리	287-3	창	364	124	391	김**
529	원주시	신림면	성남리	287-4	답	660	48	경기도 안양시 만안구 충훈로 92 103동 603호(석수동 석수코오롱하늘채)	박**
530	원주시	신림면	성남리	287-5	답	62	23	287-1	김**
531	원주시	신림면	성남리	287-9	답	201	188		강원도
532	원주시	신림면	성남리	287-10	답	336	330		강원도
533	원주시	신림면	성남리	287-11	창	87	87		강원도
534	원주시	신림면	성남리	287-12	답	25	25		강원도
535	원주시	신림면	성남리	288	답	1,018	43	안산시 일동 613-8	인**
536	원주시	신림면	성남리	288-1	답	368	39	경기도 안양시 만안구 충훈로 92 103동 603호(석수동 석수코오롱하늘채)	박**
537	원주시	신림면	성남리	288-2	답	890	62	경기도 안산시 단원구 초지1로 78 1020동 2302호(초지동 행복한마을아파트)	인**
538	원주시	신림면	성남리	288-3	답	451	451		강원도
539	원주시	신림면	성남리	288-4	답	118	118		강원도
540	원주시	신림면	성남리	288-5	답	610	610		강원도

연번	토지소재지			지번	지목	지적(㎡)		소유자	
	시·군	읍·면	동·리			대장면적	편입면적	주소	성명
541	원주시	신림면	성남리	289-6	전	985	637		강원도
542	원주시	신림면	성남리	289-7	전	435	130		강원도
543	원주시	신림면	성남리	395	도	367	225		국(환경부)
544	원주시	신림면	성남리	404	임	736	278		국(환경부)
545	원주시	신림면	성남리	406-3	답	1,163	776		국(환경부)
546	원주시	신림면	성남리	406-4	답	697	407		국(환경부)
547	원주시	신림면	성남리	411	답	957	95	우산동 333-48동보텍스아파트203-301	이**
548	원주시	신림면	성남리	411-1	답	703	536		국(환경부)
549	원주시	신림면	성남리	411-2	답	46	46		강원도
550	원주시	신림면	성남리	411-3	답	380	343		강원도
551	원주시	신림면	성남리	412	답	69	69	400	안**
552	원주시	신림면	성남리	413	잡	60	55		강**
553	원주시	신림면	성남리	414	대	660	435		강원도
554	원주시	신림면	성남리	414-1	답	896	802		강원도
555	원주시	신림면	성남리	414-2	답	414	393		강원도
556	원주시	신림면	성남리	415	답	1,005	67	서울특별시 송파구 위례송파로5길 5 1501호(거여동 송파혜븐시티타워테라스)	김**
557	원주시	신림면	성남리	415-1	답	129	129		강원도
558	원주시	신림면	성남리	433-1	답	410	264		강원도
559	원주시	신림면	성남리	493-1	답	1,463	804		국(환경부)
560	원주시	신림면	성남리	494	답	2,073	1,306		국(환경부)
561	원주시	신림면	성남리	494-2	도	2,235	1,820		국(건설교통부)
562	원주시	신림면	성남리	496	전	1,104	59	강원도 원주시 신림면 성남로 194-42	이**
563	원주시	신림면	성남리	526	답	1,362	980		강원도(교육감)
564	원주시	신림면	성남리	527	학	7,613	248		강원도(교육감)
565	원주시	신림면	성남리	540-1	답	1,123	110	경기도 이천시 장호원읍 장호원리 143-2 세진아파트 -703	손**
566	원주시	신림면	성남리	540-4	전	265	85	885	김**
567	원주시	신림면	성남리	540-8	대	438	17	885	김**
568	원주시	신림면	성남리	540-14	답	809	34	885	김**
569	원주시	신림면	성남리	541	대	495	24	강원도 원주시 신림면 윗성남1길 20	김**
570	원주시	신림면	성남리	619	대	660	61	강원도 원주시 신림면 성남로 296	원**
571	원주시	신림면	성남리	619-2	답	695	60	540-3	원**
572	원주시	신림면	성남리	620	대	377	110	경기도 광주시 태봉로 50 108동 201호(태전동 성원아파트)	김**

연번	토지소재지			지번	지목	지적(㎡)		소유자	
	시·군	읍·면	동·리			대장면적	편입면적	주소	성명
573	원주시	신림면	성남리	621	답	89	89	강원도 원주시 신림면 성남로 303	안**
574	원주시	신림면	성남리	628	답	288	277	충청북도 제천시 봉양읍 제원로14길 114	장**
575	원주시	신림면	성남리	629	답	625	464	충청북도 제천시 봉양읍 제원로14길 114	장**
576	원주시	신림면	성남리	630	답	397	61	강원도 원주시 신림면 성남로 324	김**
577	원주시	신림면	성남리	630-1	대	303	121	강원도 원주시 신림면 성남로 324	김**
578	원주시	신림면	성남리	630-2	답	283	189	강원도 원주시 신림면 성남로 324	김**
579	원주시	신림면	성남리	630-3	답	98	95	강원도 원주시 신림면 성남로 324	김**
580	원주시	신림면	성남리	655-5	전	125	4		국(환경부)
581	원주시	신림면	성남리	848	묘	706	277	경기도 수원시 권선구 금곡로 46 504동 303호(금곡동 호매실역 서희 스타힐스)	영월업씨복야공과 교리공순성남중중 회
582	원주시	신림면	성남리	848-1	전	339	86	경기도 수원시 권선구 금곡로 46 504동 303호(금곡동 호매실역 서희 스타힐스)	엄**
583	원주시	신림면	성남리	848-2	전	512	132	경기도 수원시 권선구 금곡로 46 504동 303호(금곡동 호매실역 서희 스타힐스)	엄**
584	원주시	신림면	성남리	849	답	202	72		국(환경부)
585	원주시	신림면	성남리	850	답	425	46	경기도 광주시 별원길 63 105동 803호(탄벌동 탄벌리현대아파트)	최**
586	원주시	신림면	성남리	850-1	답	33	2		국(환경부)
587	원주시	신림면	성남리	850-2	답	6	6	경기도 광주시 별원길 63 105동 803호(탄벌동 탄벌리현대아파트)	최**
588	원주시	신림면	성남리	852-1	답	1,284	3		국(환경부)
589	원주시	신림면	성남리	892-1	도	86	5		국(건설부)
590	원주시	신림면	성남리	893	천	1,250	44	경기도 성남시 수정구 제일로188번길 15-3(태평동)	김**
591	원주시	신림면	성남리	1061	천	379,847	132,365		국(건설부)
592	원주시	신림면	성남리	1061-1	천	1,689	252		국(건설부)
593	원주시	신림면	성남리	1061-2	천	167	116		국(건설부)
594	원주시	신림면	성남리	1061-3	천	2,805	1,403		국(건설부)
595	원주시	신림면	성남리	1066	도	1,733	314		국(건설부)
596	원주시	신림면	성남리	1066-2	도	4,182	17		국(건설부)
597	원주시	신림면	성남리	1067	도	5,835	1,810		국(건설부)
598	원주시	신림면	성남리	1069	도	5,871	153		국(건설부)
599	원주시	신림면	성남리	1074	도	13,213	511		국(건설부)
600	원주시	신림면	성남리	1075	구	9,878	208		국(건설부)
601	원주시	신림면	성남리	1076	도	567	14		국(건설부)
602	원주시	신림면	성남리	1078	도	3,960	979		국(건설부)
603	원주시	신림면	성남리	산131	임	67,123	380	제천시 장락동 512	김**

연번	토지소재지			지번	지목	지적(㎡)		소유자	
	시·군	읍·면	동·리			대장면적	편입면적	주소	성명
604	원주시	신림면	성남리	산131-1	임	315	46		국(환경부)
605	원주시	신림면	성남리	산160	임	11,454,009	2,223		원주시
606	원주시	신림면	성남리	산178-2	임	1,343	12		원주시
607	원주시	신림면	성남리	산193	임	16,264	4,580		원주시
608	원주시	신림면	성남리	산211-1	임	37	37		전**
609	원주시	신림면	성남리	산211-3	임	129	129		강원도

○ 홍수관리구역 편입토지 세목조사

연번	토지소재지			지번	지목	지적(㎡)		소유자	
	시·군	읍·면	동·리			대장면적	편입면적	주소	성명
계			20필지		464,041	7,700			
1	원주시	신림면	성남리	1061	천	379,847	560		국(건설부)
2	원주시	신림면	성남리	289-4	전	1,545	1,221	부산 서구 부용동2가 92-141	강**
3	원주시	신림면	성남리	289-7	전	435	266		강원도
4	원주시	신림면	성남리	290-2	임	98	12	부산광역시 서구 해돋이로335번길 14(부용동2가)	강**
5	원주시	신림면	성남리	405	대	433	433	강원특별자치도 원주시 신림면 성남로 194	김**
6	원주시	신림면	성남리	405-1	답	283	283	강원특별자치도 원주시 신림면 성남로 194	김**
7	원주시	신림면	성남리	405-2	답	460	458	강원특별자치도 원주시 신림면 성남로 194	김**
8	원주시	신림면	성남리	405-4	대	62	62	강원특별자치도 원주시 신림면 성남로 194	김**
9	원주시	신림면	성남리	495	전	704	360	강원도 원주시 신림면 성남로 194-42	이**
10	원주시	신림면	성남리	496	전	1,104	191	강원도 원주시 신림면 성남로 194-42	이**
11	원주시	신림면	성남리	500	전	588	318	강원도 원주시 신림면 성남로 194-42	이**
12	원주시	신림면	성남리	501	전	585	394	강원도 원주시 신림면 성남로 194-42	이**
13	원주시	신림면	성남리	502-1	전	1,652	1,652	강원특별자치도 원주시 신림면 성남로 194	김**
14	원주시	신림면	성남리	502-2	대	540	164	강원특별자치도 원주시 신림면 성남로 194	김**
15	원주시	신림면	성남리	502-3	전	317	274	강원특별자치도 원주시 신림면 성남로 194	김**
16	원주시	신림면	성남리	502-4	전	230	33	강원특별자치도 원주시 신림면 성남로 194	김**
17	원주시	신림면	성남리	504	원	6,523	460	강원특별자치도 원주시 신림면 성남로 194	김**
18	원주시	신림면	성남리	505	답	830	217	강원특별자치도 원주시 신림면 성남로 194	김**
19	원주시	신림면	성남리	506	원	682	226	강원특별자치도 원주시 신림면 성남로 194	김**
20	원주시	신림면	성남리	산131	임	67,123	116	계천시 장락동 512	김**

○ 폐천부지 세목조사

구분	하천명칭	재산의 표시				폐천발생 사유
		소재지	지번	지목	면적(㎡)	
계			31필지		9,043	
소계	원주시		31필지		9,043	
1	주포천	원주시 신림면 성남리	1061	천	48	하천구역제외
2	주포천	원주시 신림면 성남리	1061-1	천	1,450	하천구역제외

구분	하천명칭	재산의 표시				폐천발생 사유
		소재지	지번	지목	면적(㎡)	
3	주포천	원주시 신림면 성남리	1061-2	천	50	하천구역제외
4	주포천	원주시 신림면 성남리	1061-3	천	1,436	하천구역제외
5	주포천	원주시 신림면 성남리	1066	도	91	하천구역제외
6	주포천	원주시 신림면 성남리	1066-2	도	19	하천구역제외
7	주포천	원주시 신림면 성남리	1069	도	1	하천구역제외
8	주포천	원주시 신림면 성남리	176-4	천	38	하천구역제외
9	주포천	원주시 신림면 성남리	243	답	6	하천구역제외
10	주포천	원주시 신림면 성남리	243-1	도	104	하천구역제외
11	주포천	원주시 신림면 성남리	250	답	10	하천구역제외
12	주포천	원주시 신림면 성남리	395	도	45	하천구역제외
13	주포천	원주시 신림면 신림리	125-1	임	1,128	하천구역제외
14	주포천	원주시 신림면 신림리	137-3	답	113	하천구역제외
15	주포천	원주시 신림면 신림리	537-4	임	10	하천구역제외
16	주포천	원주시 신림면 신림리	691-4	대	86	하천구역제외
17	주포천	원주시 신림면 신림리	694-5	도	1	하천구역제외
18	주포천	원주시 신림면 신림리	694-9	대	25	하천구역제외
19	주포천	원주시 신림면 신림리	695-4	도	10	하천구역제외
20	주포천	원주시 신림면 신림리	948	천	3,266	하천구역제외
21	주포천	원주시 신림면 신림리	948-1	천	195	하천구역제외
22	주포천	원주시 신림면 신림리	948-15	대	9	하천구역제외
23	주포천	원주시 신림면 신림리	948-6	대	102	하천구역제외
24	주포천	원주시 신림면 용암리	1259-1	답	97	하천구역제외
25	주포천	원주시 신림면 용암리	1260-1	답	233	하천구역제외
26	주포천	원주시 신림면 용암리	1268-1	답	45	하천구역제외
27	주포천	원주시 신림면 용암리	1269-3	답	28	하천구역제외
28	주포천	원주시 신림면 용암리	1269-5	답	13	하천구역제외
29	주포천	원주시 신림면 용암리	1270-1	답	279	하천구역제외
30	주포천	원주시 신림면 용암리	1284-7	구	2	하천구역제외
31	주포천	원주시 신림면 용암리	1288-1	도	103	하천구역제외

강원특별자치도 고시 제2024-344호

철원 동송지구 배수개선사업 편입토지 세목 및 지형도면 (변경) 고시

강원특별자치도 고시 제2022-216호(2022.06.30.)로 사업승인 고시된 “동송지구 배수개선사업”에 대하여 「농어촌정비법」 제105조 및 「토지이용규제 기본법」 제8조에 따른 지형도면고시, 「공익사업을 위한 토지 등의 취득 및 보상에 관한 법률」 제22조에 따른 편입토지 세목을 다음과 같이 (변경)고시합니다.

2024년 8월 7일

강 원 특 별 자 치 도 지 사

- 1. 사 업 명 : 동송지구 배수개선사업
- 2. 사업구역 : 강원특별자치도 철원군 철원읍 화지리, 동송읍 오덕리 일원
- 3. 사업목적 : 침수방지, 경지이용율 증대, 영농환경 개선, 농가소득 증대
- 4. 수혜면적 : 104ha
- 5. 사 업 량
 - 배수장 신설 : 1개소(6m³/sec)
 - 배수문 신설 : 인양비 1개소(2m×2m×2련)
 - 배수로 정비 : 7조 3.324km
 - 복 토 : 99,092m³ (13.6ha)
 - 부 대 공 사 : 가설공사 등
- 6. 사 업 비 : 11,880백만원
- 7. 사업기간 : 2022.11.14 ~ 2026.12.20.
- 8. 사업시행자
 - 가. 주 소 : 강원특별자치도 철원군 동송읍 금학로74번길 21
 - 나. 성 명 : 한국농어촌공사 철원지사장
- 9. 수용 또는 사용할 토지의 세목조서 : 붙임
- 10. 지형도면 : 게재생략(한국농어촌공사 철원지사에서 열람가능)
 - ※ 「토지이용규제기본법」 제8조에 따라 토지이용규제정보시스템(<http://luris.molit.go.kr/>)에서 열람가능
- 11. 관계도서 열람장소 : 한국농어촌공사 철원지사(033-450-1371)

[별첨] 수용 또는 사용할 토지의 세목조서

구 분	사 유 지			공 유 지			국 유 지			계			비고
	필지	면적(㎡)		필지	면적(㎡)		필지	면적(㎡)		필지	면적(㎡)		
		공부면적	편입면적		공부면적	편입면적		공부면적	편입면적		공부면적	편입면적	
계	29	23,515.3	23,515.3	6	2,541.5	1,885.5	39	38,870.5	15,028.2	74	64,927.3	40,429.0	변경
	29	99,363.5	23,449.4	6	2,541.5	1,885.5	39	38,870.5	15,028.2	74	140,775.5	40,363.1	당초
답	26	22,983.3	22,983.3	2	1,213.5	1,213.5	2	671.2	671.2	30	24,868	24,868.0	변경
	26	98,831.5	22,917.4	2	1,213.5	1,213.5	2	671.2	671.2	30	100,716.2	24,802.1	당초
전	2	345.0	345.0							2	345.0	345.0	변경
	2	345.0	345.0							2	345.0	345.0	당초
구거							21	26,246.1	12,824.6	21	26,246.1	12,824.6	변경
							21	26,246.1	12,824.6	21	26,246.1	12,824.6	당초
도로							12	11,649.0	1,375.4	12	11,649	1,375.4	변경
							12	11,649.0	1,375.4	12	11,649	1,375.4	당초
임야													
대지													
유지													
제방							1	110.2	52.0	1	110.2	52.0	변경
							1	110.2	52.0	1	110.2	52.0	당초
하천	1	187.0	187.0	4	1328.0	672.0	3	194.0	105.0	8	1,709	964.0	변경
	1	187.0	187.0	4	1328.0	672.0	3	194.0	105.0	8	1,709	964.0	당초
학교													
잡종지													

구 분	오덕리		화지리								계		비고
	필지	면적(㎡)	필지	면적(㎡)	필지	면적(㎡)	필지	면적(㎡)	필지	면적(㎡)	필지	면적(㎡)	
		편입면적		편입면적		편입면적		편입면적					
계	71	36,442.0	3	3,987.0							74	40,429.0	변경
	71	36,376.1	3	3,987.0							74	40,363.1	당초
답	30	24,868.0									30	24,868.0	변경
	30	24,802.1									30	24,802.1	당초
전	2	345.0									2	345.0	변경
	2	345.0									2	345.0	당초
구거	18	8,837.6	3	3,987.0							21	12,824.6	변경
	18	8,837.6	3	3,987.0							21	12,824.6	당초
도로	12	1,375.4									12	1,375.4	변경
	12	1,375.4									12	1,375.4	당초
임야													
대지													
유지													
제방	1	52.0									1	52.0	변경
	1	52.0									1	52.0	당초
하천	8	964.0									8	964.0	변경
	8	964.0									8	964.0	당초
학교													
잡종지													

수용 또는 사용할 토지의 집계표 (동송읍 오덕리)													
구 분	사 유 지			공 유 지			국 유 지			계			비고
	필 지	면적(m ²)		필 지	면적(m ²)		필지	면적(m ²)		필지	면적(m ²)		
		공부면적	편입면적		공부면적	편입면적		공부면적	편입면적		공부면적	편입면적	
계	29	23,515.3	23,515.3	6	2,541.5	1,885.5	36	33,714.5	11,041.2	71	59,771.3	36,442.0	변경
	29	99,363.5	23,449.4	6	2,541.5	1,885.5	36	33,714.5	11,041.2	71	135,619.5	36,376.1	당초
답	26	22,983.3	22,983.3	2	1,213.5	1,213.5	2	671.2	671.2	30	24,868.0	24,868.0	변경
	26	98,831.5	22,917.4	2	1,213.5	1,213.5	2	671.2	671.2	30	100,716.2	24,802.1	당초
전	2	345.0	345.0							2	345.0	345.0	변경
	2	345.0	345.0							2	345.0	345.0	당초
구거							18	21,090.1	8,837.6	18	21,090.1	8,837.6	변경
							18	21,090.1	8,837.6	18	21,090.1	8,837.6	당초
도로							12	11,649.0	1,375.4	12	11,649	1,375.4	변경
							12	11,649.0	1,375.4	12	11,649	1,375.4	당초
임야													
대지													
유지													
제방							1	110.2	52.0	1	110.2	52.0	변경
							1	110.2	52.0	1	110.2	52.0	당초
하천	1	187.0	187.0	4	1328.0	672.0	3	194.0	105.0	8	1,709	964.0	변경
	1	187.0	187.0	4	1328.0	672.0	3	194.0	105.0	8	1,709	964.0	당초
학교													
잡종지													

수용 또는 사용할 토지의 집계표 (철원읍 화지리)													
구 분	사 유 지			공 유 지			국 유 지			계			비고
	필 지	면적(m ²)		필 지	면적(m ²)		필지	면적(m ²)		필지	면적(m ²)		
		공부면적	편입면적		공부면적	편입면적		공부면적	편입면적		공부면적	편입면적	
계							3	5,156	3,987	3	5,156	3,987	변경
							3	5,156	3,987	3	5,156	3,987	당초
답													
전													
구거							3	5,156.0	3,987.0	3	5,156	3,987.0	변경
							3	5,156.0	3,987.0	3	5,156	3,987.0	당초
도로													
임야													
대지													
유지													
제방													
하천													
학교													
잡종지													

■ 공익사업을 위한 토지 등의 취득 및 보상에 관한 법률 시행규칙[별지 제12호서식] <개정 2016. 6. 14.>

수용되거나 사용할 토지의 세목(변경)조사

일련 번호	구분	소재지	지번 (원래 지번)	지목	면적		토지소유자		관계인			비고
					공부상 면적 (㎡)	편입 면적 (㎡)	성명 또는 명칭	주소	성명 또는 명칭	주소	권리의 종류 및 내용	
1	변경	동송읍 오덕리	3201	구	650.5	650.5	국(농림부)	-				
	당초	동송읍 오덕리	3201	구	650.5	650.5	국(농림부)	-				
2	변경	동송읍 오덕리	902-3	전	52.0	52.0	류인화	오덕리 946-23				
	당초	동송읍 오덕리	902-3	전	52.0	52.0	류인화	오덕리 946-23				
3	변경	동송읍 오덕리	903-12	천	50.0	50.0	국(농림부)	-				
	당초	동송읍 오덕리	903-12	천	50.0	50.0	국(농림부)	-				
4	변경	동송읍 오덕리	903	전	293.0	293.0	류인화	오덕리 946-23				
	당초	동송읍 오덕리	903	전	293.0	293.0	류인화	오덕리 946-23				
5	변경	동송읍 오덕리	903-7	답	1120.0	1120.0	철원군	-				
	당초	동송읍 오덕리	903-7	답	1120.0	1120.0	철원군	-				
6	변경	동송읍 오덕리	3201-1	구	9.8	9.8	국(농림부)	-				
	당초	동송읍 오덕리	3201-1	구	9.8	9.8	국(농림부)	-				
7	변경	동송읍 오덕리	3200	도	564.2	564.2	국(농림부)					
	당초	동송읍 오덕리	3200	도	564.2	564.2	국(농림부)					
8	변경	동송읍 오덕리	3136	답	2,895.3	2,895.3	박상빈	대구광역시 달성군 다사읍 강정본길 38				
	당초	동송읍 오덕리	3136	답	2,895.3	2,895.3	박상빈	대구광역시 달성군 다사읍 강정본길 38				
9	변경	동송읍 오덕리	3137	답	1,650.9	1,650.9	류인화	오덕리 946-23				
	당초	동송읍 오덕리	3137	답	1,650.9	1,650.9	류인화	오덕리 946-23				
10	변경	동송읍 오덕리	3197-1	구	270.0	270.0	국(농림부)					
	당초	동송읍 오덕리	3197-1	구	270.0	270.0	국(농림부)					
11	변경	동송읍 오덕리	3196	도	235.9	200.0	국(농림부)					
	당초	동송읍 오덕리	3196	도	235.9	200.0	국(농림부)					
12	변경	동송읍 오덕리	3097	답	2,843.3	2,843.3	류인화	철원군 동송읍 오덕리 946-23				
	당초	동송읍 오덕리	3097	답	2,843.3	2,843.3	류인화	철원군 동송읍 오덕리 946-23				
13	변경	동송읍 오덕리	3196-1	도	234.2	30.0	국(농림부)					
	당초	동송읍 오덕리	3196-1	도	234.2	30.0	국(농림부)					

일련 번호	구분	소재지	지번 (원래 지번)	지목	면적		토지소유자		관계인			비고
					공부상 면적 (㎡)	편입 면적 (㎡)	성명 또는 명칭	주소	성명 또는 명칭	주소	권리의 종류 및 내용	
14	변경	동송읍 오덕리	3098-1	답	2,809.7	2,809.7	최주선	강원도 철원군 철원읍 금학로 256번길 41-1				면적 조정
	당초	동송읍 오덕리	3098	답	8,888.2	2,809.0	최주선	강원도 철원군 철원읍 금학로 256번길 41-1				
15	변경	동송읍 오덕리	3097-1	답	93.5	93.5	철원군					
	당초	동송읍 오덕리	3097-1	답	93.5	93.5	철원군					
16	변경	동송읍 오덕리	3193-1	구	25.0	25.0	국(농림부)					
	당초	동송읍 오덕리	3193-1	구	25.0	25.0	국(농림부)					
17	변경	동송읍 오덕리	3193-3	구	3,225.4	2,479.0	국(농림부)					
	당초	동송읍 오덕리	3193-3	구	3,225.4	2,479.0	국(농림부)					
18	변경	동송읍 오덕리	3192-1	도	34.2	34.2	국(농림부)					
	당초	동송읍 오덕리	3192-1	도	34.2	34.2	국(농림부)					
19	변경	동송읍 오덕리	3192-3	도	4,135.6	140.0	국(농림부)					
	당초	동송읍 오덕리	3192-3	도	4,135.6	140.0	국(농림부)					
20	변경	동송읍 오덕리	3096	답	1,832.9	1,832.9	안춘순	강원도 철원군 동송읍 오덕리 945-12				
	당초	동송읍 오덕리	3096	답	1,832.9	1,832.9	안춘순	강원도 철원군 동송읍 오덕리 945-12				
21	변경	동송읍 오덕리	3096-1	답	696.2	696.2	안춘순	강원도 철원군 동송읍 오덕리 945-12				
	당초	동송읍 오덕리	3096-1	답	696.2	696.2	안춘순	강원도 철원군 동송읍 오덕리 945-12				
22	변경	동송읍 오덕리	3095-1	답	26.3	26.3	한홍남	강원도 철원군 동송읍 오덕리 947				
	당초	동송읍 오덕리	3095-1	답	26.3	26.3	한홍남	강원도 철원군 동송읍 오덕리 947				
23	변경	동송읍 오덕리	3095-3	답	230.0	230.0	홍두표	서울 강남구 압구정동 458 현대아파트 85-205				
	당초	동송읍 오덕리	3095	답	8,624.8	230.0	홍두표	서울 강남구 압구정동 458 현대아파트 85-205				
24	변경	동송읍 오덕리	3189-1	구	12.9	11.0	국(농림부)					
	당초	동송읍 오덕리	3189-1	구	12.9	11.0	국(농림부)					
25	변경	동송읍 오덕리	3189-3	구	2,752.6	40.0	국(농림부)					
	당초	동송읍 오덕리	3189-3	구	2,752.6	40.0	국(농림부)					

일련 번호	구분	소재지	지번 (원래 지번)	지목	면적		토지소유자		관계인			비고
					공부상 면적 (㎡)	편입 면적 (㎡)	성명 또는 명칭	주소	성명 또는 명칭	주소	권리의 종류 및 내용	
26	변경	동송읍 오덕리	3061-8	답	1054.6	1054.6	장택용	강원도 철원군 동송읍 이평리 4번길 10				면적 조정
	당초	동송읍 오덕리	3061	답	3,080.8	895.0	장택용	강원도 철원군 동송읍 이평리 4번길 10				
27	변경	동송읍 오덕리	3188	도	469.2	59.0	국(농림부)					
	당초	동송읍 오덕리	3188	도	469.2	59.0	국(농림부)					
28	변경	동송읍 오덕리	3188-3	도	24.8	22.0	국(농림부)					
	당초	동송읍 오덕리	3188-3	도	24.8	22.0	국(농림부)					
29	변경	동송읍 오덕리	3188-8	도	43.0	16.0	국(농림부)					
	당초	동송읍 오덕리	3188-8	도	43.0	16.0	국(농림부)					
30	변경	동송읍 오덕리	3062-4	계	110.2	52.0	국(건설교통부)					
	당초	동송읍 오덕리	3062-4	계	110.2	52.0	국(건설교통부)					
31	변경	동송읍 오덕리	3062-5	답	327.5	327.5	장택용	강원도 철원군 동송읍 이평리 4번길 10				면적 조정
	당초	동송읍 오덕리	3062	답	2,133.2	307.0	장택용	강원도 철원군 동송읍 이평리 4번길 10				
32	변경	동송읍 오덕리	3063-6	답	33.8	33.8	장택용	강원도 철원군 동송읍 이평리 4번길 10				면적 조정
	당초	동송읍 오덕리	3063	답	987.9	34.0	장택용	강원도 철원군 동송읍 이평리 4번길 10				
33	변경	동송읍 오덕리	3063-2	답	97.5	97.5	장택용	강원도 철원군 동송읍 이평리 4번길 10				
	당초	동송읍 오덕리	3063-2	답	97.5	97.5	장택용	강원도 철원군 동송읍 이평리 4번길 10				
34	변경	동송읍 오덕리	3064-9	답	892.2	892.2	박승호	경기도 구리시 원수택로 52번길 12-10 (수택동)				면적 조정
	당초	동송읍 오덕리	3064	답	8,776.5	892.0	박승호	경기도 구리시 원수택로 52번길 12-10 (수택동)				
35	변경	동송읍 오덕리	3188-4	도	265.6	106.0	국(농림부)					
	당초	동송읍 오덕리	3188-4	도	265.6	106.0	국(농림부)					
36	변경	동송읍 오덕리	2964	답	282.0	282.0	국(재무부)					
	당초	동송읍 오덕리	2964	답	282.0	282.0	국(재무부)					
37	변경	동송읍 오덕리	879-2	천	668.0	374.0	강원도					
	당초	동송읍 오덕리	879-2	천	668.0	374.0	강원도					
38	변경	동송읍 오덕리	879-8	천	80.0	21.0	강원도					
	당초	동송읍 오덕리	879-8	천	80.0	21.0	강원도					

일련 번호	구분	소재지	지번 (원래 지번)	지목	면적		토지소유자		관계인			비고
					공부상 면적 (㎡)	편입 면적 (㎡)	성명 또는 명칭	주소	성명 또는 명칭	주소	권리의 종류 및 내용	
39	변경	동송읍 오덕리	880-11	천	38.0	29.0	국(건설교통부)					
	당초	동송읍 오덕리	880-11	천	38.0	29.0	국(건설교통부)					
40	변경	동송읍 오덕리	880-10	천	106.0	26.0	국(건설교통부)					
	당초	동송읍 오덕리	880-10	천	106.0	26.0	국(건설교통부)					
41	변경	동송읍 오덕리	880-2	천	69.0	14.0	강원도					
	당초	동송읍 오덕리	880-2	천	69.0	14.0	강원도					
42	변경	동송읍 오덕리	880-6	천	511.0	263.0	강원도					
	당초	동송읍 오덕리	880-6	천	511.0	263.0	강원도					
43	변경	동송읍 오덕리	882-5	천	187.0	187.0	한홍권	강원도 철원군 동송읍 오덕리 947				
	당초	동송읍 오덕리	882-5	천	187.0	187.0	한홍권	강원도 철원군 동송읍 오덕리 947				
44	변경	동송읍 오덕리	3184-2	답	389.2	389.2	국(재정경제부)					
	당초	동송읍 오덕리	3184-2	답	389.2	389.2	국(재정경제부)					
45	변경	동송읍 오덕리	3060-6	답	830.0	830.0	한홍준	강원도 철원군 철원읍 울리로 61				
	당초	동송읍 오덕리	3060	답	10,266.6	830.0	한홍준	강원도 철원군 철원읍 울리로 61				
46	변경	동송읍 오덕리	3180-2	구	23.2	7.0	국(농림부)					
	당초	동송읍 오덕리	3180-2	구	23.2	7.0	국(농림부)					
47	변경	동송읍 오덕리	3180	구	1,894.7	22.0	국(농림부)					
	당초	동송읍 오덕리	3180	구	1,894.7	22.0	국(농림부)					
48	변경	동송읍 오덕리	3039-7	답	1,313.9	1,313.9	한홍준	강원도 철원군 철원읍 울리로 61				면적 조정
	당초	동송읍 오덕리	3039	답	2,322.2	1,381.0	한홍준	강원도 철원군 철원읍 울리로 61				
49	변경	동송읍 오덕리	3040-1	답	142.9	142.9	김경환	경기도 연천군 신서면 고대산길 35				면적 조정
	당초	동송읍 오덕리	3040	답	4,436.2	142.0	김경환	경기도 연천군 신서면 고대산길 35				
50	변경	동송읍 오덕리	3177	구	2,386.1	1,172.0	국(농림부)					
	당초	동송읍 오덕리	3177	구	2,386.1	1,172.0	국(농림부)					
51	변경	동송읍 오덕리	3176	도	2,358.3	55.0	국(농림부)					
	당초	동송읍 오덕리	3176	도	2,358.3	55.0	국(농림부)					

일련 번호	구분	소재지	지번 (원래 지번)	지목	면적		토지소유자		관계인			비고
					공부상 면적 (㎡)	편입 면적 (㎡)	성명 또는 명칭	주소	성명 또는 명칭	주소	권리의 종류 및 내용	
52	변경	동송읍 오덕리	3038-3	답	1,168.5	1,168.5	김선웅	강원도 철원군 동송읍 금학로116번길 5-11				면적 조정
	당초	동송읍 오덕리	3038	답	5,804.8	1,169.0	김선웅	강원도 철원군 동송읍 금학로116번길 5-11				
53	변경	동송읍 오덕리	3173	구	1,866.3	55.0	국(농림부)					
	당초	동송읍 오덕리	3173	구	1,866.3	55.0	국(농림부)					
54	변경	동송읍 오덕리	3013-2	답	837.9	837.9	김재천 외 3인	강원도 철원군 철원읍 화지리	김금성	강원도 철원군 철원읍 화지리	지분의 (1/4)	면적 조정
									김원식	강원도 철원군 철원읍 화지리		
									김윤식	강원도 철원군 철원읍 화지리		
	당초	동송읍 오덕리	3013	답	1,561.0	825.0	김재천 외 3인	강원도 철원군 철원읍 화지리	김금성	강원도 철원군 철원읍 화지리	지분의 (1/4)	
김원식	강원도 철원군 철원읍 화지리											
김윤식	강원도 철원군 철원읍 화지리											
55	변경	동송읍 오덕리	3014-3	답	70.2	70.2	철원훈무수현영 농조합법인	강원도 철원군 동송읍 오덕로 89-211				면적 조정
	당초	동송읍 오덕리	3014	답	5,151.1	148.0	철원훈무수현영 농조합법인	강원도 철원군 동송읍 오덕로 89-211				
56	변경	동송읍 오덕리	3170	구	1,600.5	29.0	국(농림부)					
	당초	동송읍 오덕리	3170	구	1,600.5	29.0	국(농림부)					
57	변경	동송읍 오덕리	3169-2	도	2,379.7	77.0	국(농림부)					
	당초	동송읍 오덕리	3169-2	도	2,379.7	77.0	국(농림부)					
58	변경	동송읍 오덕리	3012-2	답	991.0	991.0	남상희	강원도 철원군 동송읍 부흥2길 18				면적 조정
	당초	동송읍 오덕리	3012	답	2,969.8	990.0	남상희	강원도 철원군 동송읍 부흥2길 18				
59	변경	동송읍 오덕리	3011-2	답	189.9	189.9	남상희	강원도 철원군 동송읍 부흥2길 18				면적 조정
	당초	동송읍 오덕리	3011	답	1,081.9	190.0	남상희	강원도 철원군 동송읍 부흥2길 18				
60	변경	동송읍 오덕리	3010-2	답	614.0	614.0	남상희	강원도 철원군 동송읍 부흥2길 18				면적 조정
	당초	동송읍 오덕리	3010	답	5,127.7	613.0	남상희	강원도 철원군 동송읍 부흥2길 18				

일련 번호	구분	소재지	지번 (원래 지번)	지목	면적		토지소유자		관계인			비고
					공부상 면적 (㎡)	편입 면적 (㎡)	성명 또는 명칭	주소	성명 또는 명칭	주소	권리의 종류 및 내용	
61	변경	동송읍 오덕리	3009-1	답	239.4	239.4	김명환	강원도 철원군 동송읍 오덕로 140				면적 조정
	당초	동송읍 오덕리	3009	답	3,053.7	242.0	김명환	강원도 철원군 동송읍 오덕로 140				
62	변경	동송읍 오덕리	3167	도	904.3	72.0	국(농림부)					
	당초	동송읍 오덕리	3167	도	904.3	72.0	국(농림부)					
63	변경	동송읍 오덕리	3008-1	답	290.4	290.4	김명환	강원도 철원군 동송읍 오덕로 140				면적 조정
	당초	동송읍 오덕리	3008	답	6,004.4	290.0	김명환	강원도 철원군 동송읍 오덕로 140				
64	변경	동송읍 오덕리	3165-2	구	1,157.1	422.0	국(농림부)					
	당초	동송읍 오덕리	3165-2	구	1,157.1	422.0	국(농림부)					
65	변경	동송읍 오덕리	2993-2	답	897.8	897.8	유재훈	강원도 철원군 철원읍 화지리 32-17				면적 조정
	당초	동송읍 오덕리	2993	답	4,228.3	881.0	유재훈	강원도 철원군 철원읍 화지리 32-17				
66	변경	동송읍 오덕리	2994-1	답	7.2	7.2	유재훈	강원도 철원군 철원읍 화지리 32-17				면적 조정
	당초	동송읍 오덕리	2994	답	4,290.0	7.0	유재훈	강원도 철원군 철원읍 화지리 32-17				
67	변경	동송읍 오덕리	3186-1	구	98.3	98.3	국(농림부)					
	당초	동송읍 오덕리	3186-1	구	98.3	98.3	국(농림부)					
68	변경	동송읍 오덕리	3186	구	2,973.7	1,613.0	국(농림부)					
	당초	동송읍 오덕리	3186	구	2,973.7	1,613.0	국(농림부)					
69	변경	동송읍 오덕리	817	구	1,966.0	1,966.0	국(농림부)					
	당초	동송읍 오덕리	817	구	1,966.0	1,966.0	국(농림부)					
70	변경	동송읍 오덕리	1799-1	구	267.0	57.0	국(농림부)					
	당초	동송읍 오덕리	1799-1	구	267.0	57.0	국(농림부)					
71	변경	동송읍 오덕리	1799	구	763.0	763.0	국(농림부)					
	당초	동송읍 오덕리	1799	구	763.0	763.0	국(농림부)					
72	변경	철원읍 화지리	799	구	2017.0	1696.0	국(농림부)					
	당초	철원읍 화지리	799	구	2017.0	1696.0	국(농림부)					
73	변경	동송읍 오덕리	1804	구	1114.0	1114.0	국(농림부)					
	당초	동송읍 오덕리	1804	구	1114.0	1114.0	국(농림부)					
74	변경	철원읍 화지리	791	구	1173.0	325.0	국(농림부)					
	당초	철원읍 화지리	791	구	1173.0	325.0	국(농림부)					

공 고

강원특별자치도 공고 제2024-1226호

보호수 지정 예정 공고(안)

「산림보호법」 제13조 및 같은법 시행규칙 제10조의5 규정에 의거 보호수 지정 예정 수목에 대하여 다음과 같이 공고합니다.

2024년 8월 9일

강 원 특 별 자 치 도 지 사

1. 보호수 지정 예정대상

지정번호 (예정)	소재지	수종	수령 (년)	수고 (m)	흉고직경 (cm)	분수
강원-강릉-42	강릉시 경강로 2063	향나무	200	10	72	1

가. 지정사유

- 역사·문화적으로 보존 가치가 높은 수목이므로, 보호수로 신규 지정하여 지속적인 관리를 통하여 특별히 보호하고자 함.

나. 행위제한 : 「산림보호법」 제13조의3 (보호수에 대한 행위 제한)

- 보호수의 전부 또는 일부를 훼손하는 행위
- 보호수의 수관폭에 해당하는 구역에서의 개발행위

2. 공고기간 : 2024. 8. 9. ~ 2024. 9. 9. (공고일로부터 30일간)

3. 이의신청

가. 신청기간 : 공고기간과 같음

나. 대 상 자 : 보호수의 지정과 관련하여 직접적인 이해관계가 있는 자

다. 신청방법 : 보호수 지정 이의신청서를 작성하여 강원특별자치도청 산림관리과로 제출

라. 경과조치 : 이의신청 기간내 제출된 이의신청 내용을 포함하여 강원특별자치도 보호수심의위원회 심의를 통해 보호수 지정여부 결정

4. 이의신청 접수 및 문의처

가. 주소 : (우)24266 강원특별자치도 춘천시 중앙로1 강원특별자치도청 산림관리과

나. 전화 : 033-249-3163, Fax 033-249-4043

붙임 보호수 지정 이의신청서(서식) 1부. 끝.

■ 산림보호법 시행규칙 [별지 제1호서식]

[] 보호수 []지정 이의신청서
[]지정해제

※ []에는 해당되는 곳에 √표를 합니다.

(앞쪽)

접수번호	접수일	발급일	처리기간 20일
신청인	성 명	생년월일	
	주 소	전화번호	
고시된 보호구역/ 보호수 예정지			
면적/수종	보호구역 예정지 면적: m ² , 그루 보호수 대상목의 수종 및 수량: , 그루		
[]지정 []해제 예정고시일	. . . (제 호)		
이의신청 면적/수 종(수량)	m ² 수종(그루)		

「산림보호법」 제8조제2항, 제11조제5항 및 제13조제3항, 같은 법 시행령 제7조의3제2항 및 같은 법 시행규칙 제4조제3항, 제10조의2제2항·제3항 및 제10조의7에 따라 위와 같이 이의신청을 합니다.

년 월 일

신청인

(서명 또는 인)

강원특별자치도지사 귀하

첨부서류	신청 이유서 1부	수수료 없 음
------	-----------	------------

210mm×297mm[백상지 80g/m²(재활용품)]

붙임 3	관련법령
-------------	-------------

□ 산림보호법

제13조(보호수의 지정·고시) ① 시·도지사 또는 지방산림청장은 역사적·학술적 가치 등이 있는 노목(老木), 거목(巨木), 희귀목(稀貴木) 등으로서 특별히 보호할 필요가 있는 나무를 보호수(이하 “보호수”라 한다)로 지정하여야 한다.

② 시·도지사 또는 지방산림청장은 제1항에 따라 보호수를 지정하려면 다음 각 호의 사항을 공고하고, 지정 대상 나무의 소유자와 관할 시장·군수·구청장 등 농림축산식품부령으로 정하는 자에게 알려야 한다. <개정 2020. 3. 24.>

1. 지정 사유
2. 지정 대상 나무의 소재지
3. 지정 대상 나무의 나무종류, 나무나이, 나무높이, 가슴높이지름, 수관폭(樹冠幅) 등
4. 지정에 관한 이의신청 기간
5. 그 밖에 농림축산식품부령으로 정하는 사항

③ 제1항에 따른 보호수의 지정과 관련하여 지정 대상 나무의 소유자나 지정 대상 나무에 직접적인 이해관계가 있는 자는 제2항제4호에 따른 이의신청 기간에 농림축산식품부령으로 정하는 바에 따라 이의신청을 할 수 있다.

④ 시·도지사 또는 지방산림청장은 이의신청을 받은 날부터 20일 이내에 그 이의신청에 대하여 결정을 하고 지체 없이 그 결과를 신청인에게 알려야 한다.

⑤ 시·도지사 또는 지방산림청장은 이의신청이 없거나 이의신청이 이유가 없다고 인정되면 보호수로 지정·고시 하고, 보호수의 소유자와 관할 시장·군수·구청장에게 알려야 한다.

⑥ 보호수의 지정은 고시한 날부터 그 효력이 발생한다.

제13조의5(보호수 심의위원회) ① 시·도지사 또는 지방산림청장은 보호수의 지정·지정해제 및 이전 등에 관한 업무의 전문성을 제고하기 위하여 보호수 심의위원회를 둘 수 있다.

② 보호수 심의위원회는 다음 각 호의 사항을 심의한다.

1. 보호수의 지정에 관한 사항
2. 보호수 지정해제에 관한 사항
3. 보호수의 이전에 관한 사항
4. 그 밖에 시·도지사 또는 지방산림청장이 중요하다고 인정하는 사항

③ 보호수 심의위원회의 구성 및 운영 등에 필요한 사항은 대통령령으로 정한다.

□ 산림보호법 시행규칙

제10조의5(보호수의 지정·고시) ① 법 제13조제2항 각 호 외의 부분 중 “관할 시장·군수·구청장 등 농림축산식품부령으로 정하는 자”란 다음 각 호의 자를 말한다.

1. 관할 시장·군수·구청장
2. 지정 대상 나무가 자라는 토지의 사용·수익권자
3. 지정 대상 나무가 소재하는 마을의 통·리장

② 법 제13조제2항제5호에서 “농림축산식품부령으로 정하는 사항”이란 다음 각 호의 사항을 말한다.

1. 지정 연월일

- 2. 법 제13조의3제3항 전단에 따른 개발행위의 제한
- 3. 역사적·학술적 가치 등이 있는 노목(老木), 거목(巨木), 희귀목(稀貴木) 등으로서 특별히 보호할 필요가 있는 나무(이하 “보호수” 라 한다) 지정 이후의 관리 방안
 - ③ 법 제13조제3항에 따라 보호수의 지정에 대하여 이의신청을 하려는 자는 별지 제1호서식의 이의신청서에 신청 이유서를 첨부하여 시·도지사 또는 지방산림청장에게 제출해야 한다.
 - ④ 법 제13조제3항에 따른 이의신청 기간은 같은 조 제2항에 따른 공고일부터 30일간으로 한다.
 - ⑤ 법 제13조제2항 및 제5항에 따른 공고·고시는 관보 또는 공보에 게재하는 방법으로 한다.

□ 강원특별자치도 보호수 지정 및 관리에 관한 조례

제5조(보호수 지정 신청) ① 특정한 나무가 보호수로 지정될 필요가 있다고 생각하는 자는 관리기관(「강원특별자치도 사무위임 조례」 제2조제1항에 따라 보호수를 관리하는 시장·군수를 말한다. 이하 같다)을 거쳐 도지사에게 보호수 지정을 신청할 수 있다. <개정 2023. 6. 9.>

- ② 도지사는 제1항에 따른 신청을 받은 경우 관리기관이 현장조사 등 보호수 지정에 필요한 조사를 하고, 그 결과를 제출하도록 해야 한다.
- ③ 제1항에 따른 신청 및 제2항에 따른 관리기관의 조사에 필요한 사항은 규칙으로 정한다.
- ④ 도지사는 제1항에 따라 신청된 나무를 제2항에 따른 결과를 존중하여 강원특별자치도 보호수심의위원회를 거쳐 보호수로 지정할 수 있다.<개정 2023. 6. 9.>

□ 강원특별자치도 보호수 지정 및 관리에 관한 조례 시행규칙

제2조(보호수 지정 신청) ① 관리기관(「강원특별자치도 사무위임 조례」 제2조제1항에 따라 보호수를 관리하는 시장·군수를 말한다)은 「강원특별자치도 보호수 지정 및 관리에 관한 조례」(이하 “조례” 라 한다) 제5조제1항 따라 강원특별자치도지사(이하 “도지사” 라 한다)에게 보호수 지정을 신청할 때에는 다음 각 호의 서류를 첨부하여야 한다.

- 1. 보호수 지정 신청서
- 2. 보호수 지정 신청목 현장조사서
- 3. 보호수 지정·관리 동의서
- ② 제1항에 따른 제출서류는 별지 제1호서식부터 별지 제3호서식에 따라 작성한다.

강원특별자치도 공고 제2024-1237호

건설산업기본법 위반 과태료 체납자 압류통지 공시송달 공고

「건설산업기본법」 위반한 건설업체가 폐문부채 등의 사유로 송달이 불가하여 「행정절차법」 제14조제4항에 따라 다음과 같이 공시송달 공고합니다.

2024년 8월 일

강 원 특 별 자 치 도 지 사

- 1. 제 목 : 건설산업기본법 위반 과태료 체납자 압류통지 공시송달 공고
- 2. 공고기간 : 2024. 08. 8. ~ 2024. 08. 22.(15일)
- 3. 체납자 및 압류 물건

상 호 【대표자】	소재지	위반내용	과태료 부과금액	가산금	체납금액	압류물건	반송사유
다온종합건설(주) 【최명희】	강원특별자치도 춘천시 숫발1길 4-49, 2층	건설공사대장 미통보	750,000원	148,500원	889,500원	차량 (94모8623)	이사감
에이치제이엔 종합건설주 【강춘배】	강원특별자치도 원주시 만대로 21-1 매머드시티1차 6층 601호	기재사항 변경신청 기한 내 불이행	225,000원	36,450원	256,050원	차량 (56너0963)	폐문부채

- 4. 게시장소 : 강원도보 및 강원특별자치도 홈페이지
- 5. 상기 공고와 고지서 발급 등에 대한 사항은 강원특별자치도청 지역도시과 건설산업팀 (033-249-2818)으로 문의하여 주시기 바랍니다.

시 군 행정

춘천시 고시 제2024-426호

춘천 도시계획시설(교통시설:대로3류3호선, 공간시설:광장10호)사업 실시계획인가 고시

강원도 고시 제2003-159호(2003. 7. 23.) 및 춘천시 고시 제2021-569호(2021.11.26.)로 도시관리계획 결정(변경) 고시된 춘천 도시계획시설(교통시설:대로3류3호선, 공간시설:광장10호)에 대하여, 「국토의 계획 및 이용에 관한 법률」 제88조 및 같은법 시행령 제97조에 따라 실시계획인가 하고, 이에 관한 사항을 같은법 제91조 및 같은법 시행령 제100조에 따라 아래와 같이 고시합니다.

2024년 8월 9일

춘 천 시 장

- 1. 사업시행지의 위치 : 춘천시 삼천동 37-27번지 일원
- 2. 사업의 종류 및 명칭
 - 가. 사업의 종류 : 춘천 도시계획시설(교통시설:대로3류3호선, 공간시설:광장10호)사업
 - 나. 사업의 명칭 : 춘천시립청소년도서관~삼천사거리간 도로확포장공사
- 3. 면적 또는 규모
 - 가. 면 적 : 4,274㎡
 - 나. 규 모
 - 대로3류3호선 : B=24.1m, L=152.4m, A=3,335㎡
 - 광장10호 : A=939㎡
- 4. 시행자의 성명 및 주소
 - 가. 성 명 : 춘천시장(도로과장)
 - 나. 주 소 : 춘천시 시청길 11 (옥천동)
- 5. 사업의 착수일 및 준공예정일
 - 가. 착 수 일 : 실시계획인가일로부터 5일 후
 - 나. 준공예정일 : 2026. 12. 31.

6. 수용 또는 사용할 토지 또는 건물의 소재지·지번·지목 및 면적, 소유권과 소유권외의 권리 명세 및 그 소유자권리자의 성명·주소

가. 토지조서

일련 번호	소재 지	지번	지목	대장 면적 (㎡)	편입면적			소유자		소유권 외 권리			비고
					대로 3-3	광장 10	합계	성명	주소	성명	주소	권리	
1	삼천 동	33-1	도	3,968	0	192	192	춘천시					
2	“	33-2	도	770	0	249	249	건설부					
3	“	19-5	도	16,501	1,381	285	1,666	건설부					
4	“	25-2	도	251	21	154	175	건설부					
5	“	25-3	도	46	0	46	46	춘천시					
6	“	37-22	도	1,311	1,271	9	1,280	춘천시					
7	“	37-58	도	19	15	4	19	춘천시					
8	“	37-29	대	105	14	0	14	정재근	춘천시 조양동 6-170				
9	“	37-27	전	344	26	0	26	필주란	춘천시 동산면 영서로 945				
10	“	37-89	도	21	21	0	21	우리자산신탁(주)	서울특별시 강남구 테헤란로 419, 20층(삼성동)				
11	“	37-88	대	35	32	0	32	우리자산신탁(주)	서울특별시 강남구 테헤란로 419, 20층(삼성동)				
12	“	37-84	대	434	252	0	252	우리자산신탁(주)	서울특별시 강남구 테헤란로 419, 20층(삼성동)				
13	“	24-2	도	73	21	0	21	춘천시					
14	“	24-15	도	32	3	0	3	춘천시					
15	“	37-56	도	98	16	0	16	춘천시					
16	“	37-48	대	207	32	0	32	김성원	춘천시 방송길 70, 103동 703호(온의동, 온의롯데캐슬스카이클래스)				
17	“	산8-5	임	2,088	66	0	66	김성원	춘천시 방송길 70, 103동 703호(온의동, 온의롯데캐슬스카이클래스)				
18	“	산8-4	도	1,799	164	0	164	춘천시					
합 계					3,335	939	4,274						

7. 국토의 계획 및 이용에 관한 법률 제99조의 규정에 의한 공공시설 등의 귀속 및 양도에 관한 사항 : 해당없음.

춘천시 고시 제2024-431호

춘천 도시계획시설(공간시설:중도복유원지)사업 실시계획(변경)인가 고시

춘천시 고시 제2024-352호(2024.6.28.)로 실시계획(변경)인가 고시된 중도동 203-1번지 일원의 춘천도시계획 시설(공간시설:중도복유원지)사업에 대하여, 「국토의 계획 및 이용에 관한 법률」 제88조 및 같은법 시행령 제97 조에 따라 실시계획인가 하고, 이에 관한 사항을 같은법 제91조 및 같은법 시행령 제100조에 따라 아래와 같이 고 시합니다.

2024년 8월 9일

춘 천 시 장

- 1. 사업시행지의 위치(변경없음) : 춘천시 중도동 203-1번지 일원
- 2. 사업의 종류 및 명칭(변경없음)
 - 가. 사업의 종류 : 춘천도시계획시설(공간시설:중도복유원지)사업
 - 나. 사업의 명칭 : 상중도 고산의 조선문학유산 복원사업
- 3. 면적 또는 규모(변경있음)
 - 가. 면 적
 - 지정 : 42,058㎡ (결정 : 36,025㎡, 기타 : 6,033㎡)
 - 변경 : 35,252㎡
 - 나. 규 모
 - 지정 : 중도복유원지 내 특수시설 용지 부지조성 등 A=42,058㎡
 - 변경 : 중도복유원지 내 특수시설 용지 부지조성 등 A=35,252㎡
- 4. 시행자의 성명 및 주소(변경없음)
 - 가. 성 명 : 춘천시장
 - 나. 주 소 : 춘천시 시청길 11 (옥천동)
- 5. 사업의 착수일 및 준공예정일(변경없음)
 - 가. 착 수 일 : 2020. 06. 05.
 - 나. 준공예정일 : 2025. 12. 31.

6 수용 또는 사용할 토지 또는 건물의 소재지·지번·지목 및 면적, 소유권과 소유권외의 권리 명세 및 그 소유자권리자의 성명·주소(변경있음)

가. 토지조서

일련 번호	소재지	지번	지 목	대장 면적 (㎡)	편입면적(㎡)			소 유 자		소유권외 권리			비고
					결정 면적	기타 면적	합계	성 명	주 소	성명	주소	권리	
합 계 (기 정)					36,025	6,033	42,058						
합 계 (변 경)					35,252	-	35,252						
1	중도동	203-4	잡	261	38	-	38	춘천시					기정
	"	203-4	잡	261	-	-	-	춘천시					변경
2	"	203-1	잡	45	45	-	45	춘천시					기정
3	"	198-3	전	26	26	-	26	춘천시					기정
	"	198-3	전	26	-	-	-	춘천시					변경
4	"	204	전	865	-	865	865	춘천시					기정
	"	204	전	865	-	-	-	춘천시					변경
5	"	204-7	전	149	71	-	71	춘천시					기정
	"	204-7	전	149	-	-	-	춘천시					변경
6	"	204-8	전	3,907	3,806	101	3,907	춘천시					기정
	"	204-8	전	3,907	3,806	-	3,806	춘천시					변경
7	"	202-4	천	3,501	621	-	621	국(국교부)					기정
	"	202-4	천	3,501	-	-	-	국(국교부)					변경
8	"	198-1	전	2,946	2,946	-	2,946	춘천시					기정
9	"	202-6	천	7,837	7,853	-	7,853	춘천시					기정
	"	202-6	천	7,837	7,837	-	7,837	춘천시					변경
10	"	8-1	천	15,049	1	-	1	국(기재부)					기정
	"	8-1	천	15,049	-	-	-	국(기재부)					변경
11	중도동	197	잡	3,158	3,158	-	3,158	춘천시					기정
12	"	198-2	전	666	666	-	666	춘천시					기정
13	"	192-1	전	192	192	-	192	춘천시					기정
14	"	193-6	전	925	925	-	925	춘천시					기정
15	"	193-5	천	27	27	-	27	춘천시					기정
16	"	193-7	전	487	487	-	487	춘천시					기정
17	"	198-4	천	48	48	-	48	춘천시					기정
18	"	195-5	천	59	59	-	59	춘천시					기정
19	"	195-1	전	470	470	-	470	춘천시					기정
20	"	195-6	전	520	520	-	520	춘천시					기정
21	"	196-1	묘	230	230	-	230	춘천시					기정
22	"	196-6	천	77	77	-	77	춘천시					기정
23	"	196-7	전	1,101	1,101	-	1,101	춘천시					기정
24	"	205-20	천	38	38	-	38	춘천시					기정
25	"	172-4	천	53	53	-	53	춘천시					기정
26	"	172-5	전	1,599	1,599	-	1,599	춘천시					기정
27	"	171-10	전	2,821	2,821	-	2,821	춘천시					기정
28	"	174-4	전	169	169	-	169	춘천시					기정

일련 번호	소재지	지번	지 목	대장 면적 (㎡)	편입면적(㎡)			소 유 자		소유권외 권리			비고
					결정 면적	기타 면적	합계	성 명	주 소	성명	주소	권리	
29	"	166-2	천	12,816	232	-	232	춘천시					기정
30	"	170-6	잡	991	991	-	991	춘천시					기정
31	"	171-9	유	632	632	-	632	춘천시					기정
32	"	197-1	천	45	45	-	45	춘천시					기정
33	"	171-8	천	223	223	-	223	춘천시					기정
34	"	171-6	천	54	54	-	54	춘천시					기정
35	중도동	170-5	천	52	50	-	50	춘천시					기정
36	"	171-2	천	878	878	-	878	춘천시					기정
37	"	170-1	잡	379	322	-	322	춘천시					기정
38	"	171-1	유	889	889	-	889	춘천시					기정
39	"	205-1	임	3,949	-	3,949	3,949	춘천시					기정
	"	205-1	임	3,949	-	-	-	춘천시					변경
40	"	205-21	임	3,713	3,662	51	3,713	춘천시					기정
	"	205-21	임	3,713	3,662	-	3,662	춘천시					변경
41	"	205-8	임	158	-	158	158	춘천시					기정
	"	205-8	임	158	-	-	-	춘천시					변경
42	"	205-9	임	8	-	8	8	춘천시					기정
	"	205-9	임	8	-	-	-	춘천시					변경
43	"	205-16	임	200	-	200	200	춘천시					기정
	"	205-16	임	200	-	-	-	춘천시					변경
44	"	205-6	임	68	-	68	68	춘천시					기정
	"	205-6	임	68	-	-	-	춘천시					변경
45	"	205-14	임	127	-	127	127	춘천시					기정
	"	205-14	임	127	-	-	-	춘천시					변경
46	"	205-15	임	32	-	32	32	춘천시					기정
	"	205-15	임	32	-	-	-	춘천시					변경
47	"	205-2	유	377	-	377	377	국(환경부)					기정
	"	205-2	유	377	-	-	-	국(환경부)					변경
48	중도동	205-7	임	41	-	41	41	춘천시					기정
	"	205-7	임	41	-	-	-	춘천시					변경
49	"	204-3	묘	35	-	35	35	춘천시					기정
	"	204-3	묘	35	-	-	-	춘천시					변경
50	"	204-1	묘	21	-	21	21	춘천시					기정
	"	204-1	묘	21	-	-	-	춘천시					변경

춘천시 공고 제2024-1578호

춘천 도시계획시설(시설:공원)사업 실시계획(안) 열람공고

춘천시 고시 제2022-162호(2022.4.22.)로 도시관리계획 결정(변경) 고시된 동내면 신촌리 641-118번지 일원의 춘천 도시계획시설(시설:공원)사업에 대하여, 「국토의 계획 및 이용에 관한 법률」 제90조 및 같은법 시행령 제99조에 따라 아래와 같이 실시계획(안)을 열람 공고합니다.

2024년 8월 9일

춘 천 시 장

1. 사업시행지의 위치 : 춘천시 동내면 신촌리 641-118번지 일원

2. 사업의 종류 및 명칭

가. 사업의 종류 : 춘천 도시계획시설(시설:공원)사업

나. 사업의 명칭 : 신촌소공원 조성사업

3. 면적 또는 규모

가. 면 적 : 1,342㎡

나. 규 모 : 공원조성 1,342㎡

4. 시행자의 성명 및 주소

가. 성 명 : 춘천시장(녹지공원과장)

나. 주 소 : 춘천시 시청길 11 (옥천동)

5. 사업의 착수일 및 준공예정일

가. 착 수 일 : 실시계획인가일로부터 5일 후

나. 준공예정일 : 2024. 12. 31.

6. 열람의 일시 및 장소

가. 일 시 : 2024. 8. 9. ~ 2024. 8. 23.

나. 장 소 : 춘천시청 도시계획과(☎033-250-3439)

7. 수용 또는 사용할 토지 또는 건물의 소재지·지번·지목 및 면적, 소유권과 소유권외의 권리 명세 및 그 소유자권리자의 성명·주소

가. 토지조서

일련 번호	소재지	지번	지 목	대장 면적 (㎡)	편입 면적 (㎡)	소 유 자		소유권외 권리			비고
						성 명	주 소	성명	주소	권리	
합 계											
1	동내면 신촌리	641-1 18	하천	1,342	1,342	춘천시					

나. 지장물조서 : 해당없음

8. 국토의 계획 및 이용에 관한 법률 제99조의 규정에 의한 공공시설 등의 귀속 및 양도에 관한 사항 : 해당없음.

원주시 고시 제2024-283호

원주 도시계획시설(대로2-11호)사업 실시계획(변경)인가 고시

원주 도시계획시설(도로)사업에 대하여 「국토의 계획 및 이용에 관한 법률」 제88조에 따라 도시계획시설(도로)사업 실시계획(변경2차)인가하고, 같은 법 제91조 및 시행령 제100조에 따라 실시계획(변경2차)인가를 고시합니다.

2024년 8월 9일

원 주 시 장

1. 사업시행지의 위치: 원주시 판부면 서곡리 산108-1번지 일원(원주역 남측)

2. 사업의 종류 및 명칭

- 종류: 원주 도시계획시설(대로2-11호)사업
- 명칭: 둔전길(남원주역세권~대로1-5호선)확포장공사

3. 사업시행자의 성명 및 주소

- 성명: 원주시장(지역개발과)
- 주소: 원주시 시청로 1(무실동)

4. 사업의 면적 또는 규모(변경있음)

	구분	결정폭원(m)	연장(m)	금회시행	향후시행(m)	비고
당초	대로2-11호	30 ~ 50	1,366	B=25m, L=666.62m A=20,530㎡	-	-
변경	대로2-11호	30 ~ 50	1,366	B=25m, L=666.62m A=20,540㎡	-	-

5. 사업의 착수 및 준공예정일 : 2022.04.29. ~ 2024.12.31.

6. 수용 또는 사용할 토지 또는 건물의 소재지·지번·지목 및 면적, 소유권과 소유권외의 권리의 명세 및 그 소유자·권리자의 성명·주소 (붙임)(변경있음)

7. 법 제99조의 규정에 의한 공공시설 등의 귀속 및 양도에 관한 사항: 해당없음

■ 토지조서(당초)

순번	위치	지번	지목	면 적 (㎡)		소 유 자		이해관계인			
				공부	편입	주 소	성명	관계인	성명	소유권이외 의권리	
1	무실동	830-43	대	88	88	원 주 시	공				
2	"	827-3	창	241	241	원 주 시	공				
3	"	826	창	143	143	원 주 시	공				
4	"	826-3	도	881	881	원 주 시	공				
5	"	825-13	도	250	250	국(건설부)	국				
6	"	825-15	도	70	70	국(건설부)	국				
7	"	822-25	도	529	529	원 주 시	공				
8	"	822-26	전	5	5	원 주 시	공				
9	"	822-27	잡	11	11	원 주 시	공				
10	"	830-45	창	12	12	원주시	공				
11	"	828-9	창	24	24	원주시	공				
12	"	828-12	대	71	71	원주시	공				
13	"	828-10	도	188	188	원주시	공				
14	"	산4-3	임	1,111	1,111	원주시	공				
15	"	산4-4	임	9	9	원주시	공				
16	"	산4-1	도	430	430	원주시	공				
17	"	산3-1	도	694	694	국(건설부)	국				
18	"	산4-5	도	114	114	원주시	공				
19	"	산3-41	도	2,394	2,394	원주시	공				
20	서곡리	산108-2	임	789	789	국(산림청)	공				
						원주시	공				
21	서곡리	산108-1	도	2,342	2,342	원주시	공				
22	"	1772-11	도	2,067	2,067	국(건설교통부)	국				
23	"	산109-2	도	950	950	원주시	공				
24	"	591-12	잡	52	52	원주시	공				
25	"	591-11	대	7	7	원주시	공				
26	"	591-13	도	415	415	원주시	공				
27	"	586-62	대	250	250	원주시	공				
28	"	586-6	도	173	173	원주시	공				
29	"	586-63	대	144	144	원주시	공				
30	"	586-7	도	25	25	원주시	공				
31	"	586-61	도	119	119	원주시	공				
32	"	588-6	도	59	59	원주시	공				
33	"	589-6	도	10	10	손계오	원주시 관부면 향구리	※미등기			

순번	위치	지번	지목	면 적 (㎡)		소 유 자		이해관계인		
				공부	편입	주 소	성명	관계인	성명	소유권이외 의권리
34	"	588-4	전	26	26	국(건설교통부)				
35	"	589-5	도	3	1	손계오	원주시 관부면 향구리	※미등기		
36	"	591-10	도	19	19	원주시	공			
37	"	591-9	도	38	38	고상도		※미등기		
38	"	590-2	도	221	40	손계오	원주시 관부면 서곡리	※미등기		
39	"	590-1	전	453	30	영전익구외7인	원주시 원주읍본 정2정목 61	※미등기		
40	"	589-4	도	1,289	1,181	영전익구외7인	원주시 원주읍본 정2정목 61	※미등기		
41	서곡리	588-5	도	63	63	국(건설부)	국			
42	"	588-7	도	18	18	국(건설부)	국			
43	"	595-55	도	5	5	원주시	공			
44	"	595-56	과	32	32	원주시	공			
45	"	595-54	과	51	51	국(건설부)	국			
46	"	산111-1	도	81	81	국(건설부)	국			
47	"	산106-5	임	38	1	국(건설부)	국			
48	"	산106-3	도	298	298	장기현	원주시 원주읍육 정234	※미등기		
49	"	산106-1	도	351	350	국(건설부)	국			
50	"	595-57	대	22	22	원주시	공			
51	"	589-3	도	304	142	손계오	원주시 관부면 향구리	※미등기		
52	"	589-7	임	2	2	영전익구외7인	원주시 원주읍본 정2정목 61	※미등기		
53	"	601-8	도	567	567	국(건설교통부)	국			
54	"	601-7	대	34	34	원주시	공			
55	"	601-3	도	30	30	국(건설부)	국			
56	"	601-9	전	132	132	원주시	공			
57	"	603-13	대	41	41	원주시	공			
58	"	601-6	도	68	68	국(건설교통부)	국			

순번	위치	지번	지목	면 적 (㎡)		소 유 자		이해관계인		
				공부	편입	주 소	성명	관계인	성명	소유권이외 의권리
59	"	601-1	도	30	30	국(건설부)	국			
60	"	603-7	도	44	44	국(건설부)	국			
61	서곡리	1772-14	도	11	11	국(건설교통부)	국			
62	"	621-12	도	218	218	국(건설부)	국			
63	"	621-3	도	20	20	국(건설교통부)	국			
64	"	621-6	주	15	15	국(건설교통부)	국			
65	"	621-9	전	3	3	국(건설교통부)	국			
66	"	621-11	주	81	81	원주시	공			
67	"	1772-7	도	1,149	582	국(건설교통부)	국			
68	"	622-1	도	311	65	원주시	공			
69	"	621-13	전	6	6	국(국토교통부)	국			
70	"	597-1	도	354	354	국(건설부)	국			
71	"	597-6	전	86	86	국(건설교통부)	국			
72	"	597-19	대	126	126	원주시	공			
73	"	597-3	도	146	146	국(건설부)	국			
74	"	597-20	전	116	116	원주시	공			
75	"	599-1	도	1	1	국(건설부)	국			
76	"	599-8	도	141	141	국(건설부)	국			
77	"	599-2	도	169	169	원주시	공			
78	"	599-11	대	13	13	원주시	공			
79	"	599-10	도	10	10	원주시	공			
80	"	599-9	대	109	109	원주시	공			
81	서곡리	598-3	전	11	11	원주시	공			
82	"	598-4	전	18	18	원주시	공			
83	"	산106-6	임	6,352	93	원주시	공			
84	"	599-5	대	10	10	원주시	공			
85	"	622-15	전	207	5	원주시	공			
86	"	622-7	도	461	19	국(건설부)	국			
87	"	622-17	도	293	12	국(건설부)	국			
88	"	622-8	도	149	26	원주시	공			
89	"	622-4	도	241	2	국(건설부)	국			
90	무실동	827-4	창	33	33	원주시	공			
91	"	830-44	대	16	16	원주시	공			
합계		91필지		29,803	20,530					

■ 지장물조서(당초)

조서 일련 번호 (건물조서)	번호	소재지	지번		지장물 종류	구조(규격)	수량 (면적)	단 위	이해관계인	
			당초	분할					주 소	성 명
1	109	관부면 서곡리	621-1	621-11	세차장	기계실, 하우징, 토목공사 폐수설비포함	1	식	강원도 원주시 관부면 남원로 259	주식회사 청정에너지
	110	"	"	"	가로등		2	식	"	"
	111	"	"	"	바닥포장	아스콘	54.1	m ²	"	"

■ 토지조서(변경)

순번	위치	지번	지목	면 적 (m ²)		소 유 자		이해관계인		
				공부	편입	주 소	성명	관계인	성명	소유권 이외의 권리
1	무실동	826	창	143	143	원주시	공			
2	"	822-25	도	506	506	원주시	공			
3	"	827-3	창	241	241	원주시	공			
4	"	827-4	창	33	33	원주시	공			
5	"	830-44	대	16	16	원주시	공			
6	"	830-43	대	88	88	원주시	공			
7	"	828-9	창	24	24	원주시	공			
8	"	830-45	창	12	12	원주시	공			
9	"	822-27	잡	9	9	원주시	공			
10	"	825-13	도	248	248	건설부	국			
11	"	828-12	대	60	60	원주시	공			
12	"	826-3	도	881	881	원주시	공			
13	"	828-10	도	188	188	원주시	공			
14	"	828-19	임	1,169	1,169	원주시	공			
15	"	825-15	도	70	70	건설부	국			
16	"	828-18	도	411	411	원주시	공			
17	"	828-15	도	2,479	2,479	원주시	공			
18	"	828-14	도	669	669	건설부	국			
19	"	828-16	도	123	123	원주시	공			
20	"	828-17	임	10	10	원주시	공			
21	서곡리	586-70	도	951	951	원주시	공			
22	"	586-68	도	2,383	2,383	원주시	공			
23	"	1772-11	도	1,228	1,228	건설교통부	국			
24	"	591-15	잡	29	29	원주시	공			
25	"	591-14	대	2	2	원주시	공			
26	"	591-13	도	390	390	원주시	공			

순번	위치	지번	지목	면 적 (㎡)		소 유 자		이해관계인		
				공부	편입	주 소	성명	관계인	성명	소유권 이외의 권리
27	"	586-69	임	830	830	원주시	공			
28	"	586-62	대	250	250	원주시	공			
29	"	586-6	도	173	173	원주시	공			
30	"	591-10	도	19	19	원주시	공			
31	"	591-9	도	38	38		고상도	※미등기		
32	"	586-63	대	144	144	원주시	공			
33	"	586-7	도	25	25	원주시	공			
34	"	590-2	도	221	40	향구리	손계오	※미등기		
35	"	586-61	도	119	119	원주시	공			
36	"	590-1	전	453	30	원주읍본정2정목61	영전익구 외7인	※미등기		
37	서곡리	589-6	도	10	10	향구리	손계오	※미등기		
38	"	588-6	도	59	59	원주시	공			
39	"	588-4	전	26	26	건설교통부	국			
40	"	589-5	도	3	1	향구리	손계오	※미등기		
41	"	589-4	도	1,289	1,199	원주읍본정2정목61	영전익구 외 7인	※미등기		
42	"	588-8	도	23	23	건설부	국			
43	"	588-7	도	18	18	건설부	국			
44	"	588-5	도	63	63	건설부	국			
45	"	595-61	도	1	1	원주시	공			
46	"	589-3	도	304	176	향구리	손계오	※미등기		
47	"	595-62	과	18	18	원주시	공			
48	"	589-8	임	3	3	원주읍본정2정목61	영전익구 외 7인	※미등기		
49	"	595-60	과	34	34	건설부	국			
50	"	589-7	임	2	2	원주읍본정2정목61	영전익구 외 7인	※미등기		
51	"	597-26	도	79	79	건설부	국			
52	"	1772-21	도	803	803	건설교통부	국			
53	"	597-24	도	275	275	건설부	국			
54	"	601-11	도	32	32	건설부	국			
55	"	601-3	도	30	30	건설부	국			
56	"	597-25	도	237	237	원주읍육정234	장기현	※미등기		
57	"	601-7	대	34	34	원주시	공			
58	"	601-10	대	25	25	원주시	공			
59	"	595-63	대	9	9	원주시	공			

순번	위치	지번	지목	면 적 (㎡)		소 유 자		이해관계인		
				공부	편입	주 소	성명	관계인	성명	소유권 이외의 권리
60	"	601-8	도	567	567	건설부	국			
61	"	597-21	전	85	85	건설교통부	국			
62	"	601-9	전	132	132	원주시	공			
63	"	597-1	도	354	354	건설부	국			
64	"	601-12	전	43	43	원주시	공			
65	"	597-3	도	146	146	건설부	국			
66	"	597-22	대	96	96	원주시	공			
67	"	601-6	도	68	68	건설교통부	국			
68	"	597-23	전	99	99	원주시	공			
69	"	603-13	대	41	41	원주시	공			
70	"	601-1	도	30	30	건설부	국			
71	"	603-7	도	44	44	건설부	국			
72	"	599-14	대	9	9	원주시	공			
73	서곡리	599-1	도	1	1	건설부	국			
74	"	603-14	대	17	17	원주시	공			
75	"	599-13	도	7	7	원주시	공			
76	"	1772-14	도	11	11	건설교통부	국			
77	"	1772-7	도	1,149	582	건설교통부	국			
78	"	1772-9	도	144	2	건설교통부	국			
79	"	621-12	도	218	218	건설부	국			
80	"	621-11	주	81	81	원주시	공			
81	"	599-8	도	141	141	건설부	국			
82	"	599-2	도	169	169	원주시	공			
83	"	598-3	전	11	11	원주시	공			
84	"	599-12	대	96	96	원주시	공			
85	"	598-4	전	18	18	원주시	공			
86	"	621-3	도	20	20	국토교통부	국			
87	"	599-15	임	94	94	원주시	공			
88	"	599-5	대	17	17	원주시	공			
89	"	622-15	전	207	5	원주시	공			
90	"	622-7	도	461	19	건설부	국			
91	"	622-17	도	293	12	건설부	국			
92	"	622-8	도	149	26	원주시	공			
93	"	622-1	도	311	65	원주시	공			
94	"	621-6	주	15	15	국토교통부	국			
95	"	622-4	도	241	2	건설부	국			

순번	위치	지번	지목	면 적 (㎡)		소 유 자		이해관계인		
				공부	편입	주 소	성명	관계인	성명	소유권 이외의 권리
96	"	621-9	전	3	3	국토교통부	국			
97	"	621-13	전	6	6	국토교통부	국			
합계		91필지		23,606	20,540					

■ 지장물조서(변경)

조서 일련 번호 (건물조서)	번호	소재지	지번		지장물 종류	구조(규격)	수량 (면적)	단 위	이해관계인	
			당초	분할					주 소	성 명
1	109	판부면 서곡리	621-1	621-11	세차장	기계실, 하우징, 토목공사 폐수설비포함	1	식	원주시 시청로 1	원주시
	110	"	"	"	가로등		2	식	"	"
	111	"	"	"	바닥포장	아스콘	54.1	㎡	"	"

원주시 고시 제2024-284호

원주 도시관리계획(지구단위계획구역 : 지식기반형 기업도시) 결정(변경) 및 지형도면 정정 고시

원주시고시 제2024-277호(2024. 8. 2)에 의한 원주 도시관리계획(지구단위계획구역: 지식기반형 기업도시) 결정(변경) 및 지형도면고시 내용 중 도시관리계획 결정(변경) 조서상의 오기(도로1-1 누락)로 인하여 아래와 같이 정정고시 합니다.

2024년 8월 9일

원 주 시 장

가. 결정취지 : 「국토의 계획 및 이용에 관한 법률」 및 「원주시 지식기반형 기업도시 지구단위계획」과 「시행지침」에서 규정하고 있는 범위 내에서 변경으로 산업용지의 출입구 및 주진입로 확보와 산업용지3의 효율적인 활용을 도모하고자 금회 산업용지3 'I-2' 획지를 분할하여, 원주시 도시관리계획(지구단위계획: 지식기반형 기업도시)을 결정(변경) 및 지형도면고시 함.

나. 위 치 : 강원특별자치도 원주시 지정면 신평리 1069-2번지 일원(금회 변경)

다. 원주 도시관리계획 결정(변경) 및 지형도면 조서

1) 지구단위계획구역에 대한 도시관리계획 결정(변경) 및 지형도면 조서(변경없음)

구분	도면 표시번호	구역명	위 치	면 적(m ²)			비고
				기 정	변 경	변경후	
기정	40	원주 기업도시 지구단위계획구역	강원도 원주시 지정면 가곡리·신평리 일원	5,281,179.3	-	5,281,179.3	

2) 지구단위계획구역에 대한 도시관리계획 결정(변경) 및 지형도면 조서

가) 토지이용 및 시설에 관한 도시관리계획 결정(변경) 및 지형도면 조서

(1) 용도지역에 관한 도시관리계획 결정(변경) 및 지형도면 조서 : 변경없음

(2) 기반시설의 배치와 규모에 관한 도시관리계획 결정(변경) 및 지형도면 조서 : 변경없음

나) 획지 및 건축물 등에 관한 도시관리계획 결정(변경) 및 지형도면 조서

(1) 가구 및 획지의 규모와 구성에 관한 도시관리계획 결정(변경) 및 지형도면 조서

(가) 지식산업용지(변경)

① 산업용지(변경)

■ 기 정

도면번호	가구번호	면 적(m ²)	획 지		비 고
			위 치	면 적(m ²)	
산업3	I	31,713.6	-1	15,184.3	
			-2	16,529.3	

■ 변 경

도면번호	가구번호	면 적(m ²)	획 지		비 고
			위 치	면 적(m ²)	
산업3	I	29,024.3	-1	15,184.3	
			-2	10,820.5	
			-3	3,019.5	

■ 변 경 사유서

도면 번호	가구 번호	획지 번호	변경내용	변경사유
산업3	I	2	<ul style="list-style-type: none"> • 16,529.31m² → 10,820.5m² • 감) 5,708.8m² 	<ul style="list-style-type: none"> • 획지 분할 및 도로용지 신설
산업3	I	3	<ul style="list-style-type: none"> • 3,019.5m² • 증) 3,019.5m² 	<ul style="list-style-type: none"> • 획지 분할 및 도로용지 신설

※ 변경부분만 기재

② 연구시설(변경없음)

③ 기업지원센터(변경없음)

(나) 주거용지(변경없음)

(다) 상업·업무용지(변경없음)

(라) 지원시설용지(변경없음)

(마) 공공편의시설용지(변경)

① 학교(변경없음)

② 공공청사(변경없음)

③ 사회복지시설(변경없음)

④ 도서관(변경없음)

⑤ 종교용지(변경없음)

⑥ 저류지(변경없음)

⑦ 가스공급설비(변경없음)

⑧ 발전시설(변경없음)

⑨ 통신시설(변경없음)

⑩ 배수지(변경없음)

- ⑩ 변전소(변경없음)
- ⑪ 휴게시설(변경없음)
- ⑫ 가스충전소(변경없음)
- ⑬ 주유소(변경없음)
- ⑭ 주차장(변경없음)
- ⑮ 송수가압장(변경없음)
- ⑯ 우수펌프장(변경없음)
- ⑰ 하수종말처리시설(변경없음)
- ⑱ 폐수종말처리시설(변경없음)
- ⑲ 도로(신설)

도 면 번 호	가 구 번 호	면 적 (㎡)	획 지		비 고
			위 치	면 적(㎡)	
도로1	I	2,689.3	-1	2,689.3	산업3-2(일부) → 도로1-1

■ 공공편익시설용지 결정(변경) 사유서

도 면 번 호	가 구 번 호	위 치	변경내용	변경사유
도로1	I	-1	2,689.3㎡ 증) 2,689.3㎡	산업용지3-2를 분할하여 공공편익시설용지 도로1-1 신설

※ 변경부분만 기재

(2) 건축물에 대한 용도·건폐율·용적률·높이·배치·형태·건축선에 관한 도시관리계획 결정(변경) 및 지형도면 조서 : 변경없음

(3) 기타사항에 관한 도시관리계획 결정(변경) 및 지형도면 조서 : 변경없음

라. 도시관리계획(지구단위계획) 결정(변경) 및 지형도면 : 실음생략

원주시 고시 제2024-285호

원주 도시계획시설(근린공원702호)사업 실시계획인가 고시

원주 도시계획시설(근린공원702호)사업에 대하여 「국토의 계획 및 이용에 관한 법률」 제88조 규정에 의하여 실시계획인가하고, 같은 법 제91조 및 시행령 제100조 규정에 의하여 실시계획인가를 고시합니다.

2024년 8월 9일

원 주 시 장

□ 실시계획인가(국토의 계획 및 이용에 관한 법률 제88조)

1. 사업시행지의 위치: 원주시 행구동 1029번지

2. 사업의 종류 및 명칭

○ 종류: 원주 도시계획시설(근린공원702호)사업

○ 명칭: 원주 행구수변공원 내 어린이 발물놀이공간 조성 및 휴게공간 조성

3. 사업시행자의 성명 및 주소

○ 성명: 원주시장(기후대응과)

○ 주소: 원주시 시청로 1(무실동)

4. 사업의 면적 또는 규모

구분	결정면적(m ²)	금회시행(m ²)	비고
근린공원702호	142,497	281	유희시설(어린이놀이터 내 조성)

5. 사업의 착수 및 준공예정일: 실시계획인가일로부터 ~ 2024.12.31.

6. 수용 또는 사용할 토지 또는 건물의 소재지·지번·지목 및 면적, 소유권과 소유권 외의 권리의 명세 및 그 소유자·권리자의 성명·주소

일련 번호	토지소재지		지목	지적 면적 (m ²)	편입 면적 (m ²)	소유자		이해관계인			비고
	소재지	지번				주소	성명	주소	성명	소유권이외	
1	원주시 행구동	1029	공	49,060	281	원주시 시청로 1	원주시				

7. 법 제99조의 규정에 의한 공공시설 등의 귀속 및 양도에 관한 사항: 해당없음

원주시 공고 제2024-2096호

원주 도시계획시설(소로2-606호)사업 공사완료 공고

원주 도시계획시설(소로2-606호)사업의 준공검사가 완료되어 「국토의 계획 및 이용에 관한 법률」 제98조 규정에 따라 공사완료 공고합니다.

2024년 8월 9일

원 주 시 장

1. 사업시행지의 위치: 원주시 무실동 1113-6번지 일원

2. 사업의 종류 및 명칭

- 종류: 원주 도시계획시설(소로2-606호)사업
- 명칭: 남원주IC 소로2-606호선 도로개설공사

3. 사업시행자의 성명 및 주소

- 성명: 원주시장(지역개발과장)
- 주소: 원주시 시청로 1(무실동)

4. 사업의 면적 또는 규모

구분	시설결정		금회시행	향후시행	비고
	폭	연장			
소로2-606호	11m	478m	B=11m, L=478m	-	

5. 사업의 착수 및 준공일

- 소로2-606호: 2021.10.29. ~ 2024.08.09.

6. 법 제99조의 규정에 의한 공공시설 등의 귀속 및 양도에 관한 사항: 해당없음

원주시 공고 제2024-2128호

원주 도시계획시설(중로1-103호)사업 시행자 지정 및 실시계획 재열람공고

원주 도시계획시설(도로)사업 시행자 지정 및 실시계획에 대하여 「국토의 계획 및 이용에 관한 법률」 제90조 및 같은 법 시행령 제99조의 규정에 의하여 아래와 같이 열람공고하고, 「공익사업을 위한 토지 등의 취득 및 보상에 관한 법률」 제21조제2항 및 같은 법 시행령 제11조에 따라 사업인정에 관한 주민·이해관계자 등의 의견을 듣고자 하오니, 이해관계가 있는 분이나 단체 등은 열람기간 내에 의견서를 제출하여 주시기 바랍니다.

2024년 8월 9일

원 주 시 장

□ 사업시행자 지정(국토계획법 제86조)

1. 사업시행지의 위치

- 원주시 반곡동 1455-110번지 일원

2. 사업의 종류 및 명칭

- 종류: 원주 도시계획시설(중로1-103호)사업
- 명칭: 원주 도시계획시설(도로:중로1-103호)사업

3. 사업시행자의 성명 및 주소

- 성명: (주)골드 대표이사 석대현
- 주소: 강원특별자치도 원주시 행구로 148, 4층

4. 사업의 면적 또는 규모

구분	금회시행	비고
중로1-103호	B=22m, L=170m, A=4,307㎡	

5. 국토의 계획 및 이용에 관한 법률 시행령 제97조제3항의 규정에 의한 도시계획시설사업에 대한 실시계획인가의 신청기일: 2024. 6. 24.(접수일)

□ 실시계획인가(국토계획법 제88조)

1. 사업시행지의 위치

○ 원주시 반곡동 1455-110번지 일원

2. 사업의 종류 및 명칭

○ 종류: 원주 도시계획시설(중로1-103호)사업

○ 명칭: 원주 도시계획시설(도로:중로1-103호)사업

3. 사업시행자의 성명 및 주소

○ 성명: (주)골드 대표이사 석대현

○ 주소: 강원특별자치도 원주시 행구로 148, 4층

4. 사업의 면적 또는 규모

구분	금회시행	비고
중로1-103호	B=22m, L=170m, A=4,307㎡	

5. 사업의 착수 및 준공예정일: 실시계획인가일 ~ 2025. 12. 31.

6. 열람의 일시 및 장소

○ 일시: 2024. 8. 9. ~ 2024. 8. 23.

○ 장소: 원주시청 도시계획과

7. 수용 또는 사용할 토지 또는 건물의 소재지·지번·지목 및 면적, 소유권과 소유권외의 권리의 명세 및 그 소유자·권리자의 성명·주소 (붙임)

8. 법 제99조의 규정에 의한 공공시설 등의 귀속 및 양도에 관한 사항

○ 도시계획시설 기반시설(토지포함) 및 지하시설물 등

■ 토지조서

일련 번호	토지소재지		지 목	지적 (m2)	편입 면적 (m2)	소 유 자		이 해 관 계 인			비 고
	소재지	지번				주 소	성 명	주소	성명	소유권이외의권리 의종류및내용	
1	원주시 반곡동	1455-110	도	3	3	공유지	원주시	-	-	-	
2	원주시 반곡동	1455-85	도	43	43	공유지	원주시	-	-	-	
3	원주시 반곡동	1474-1	도	31	31	공유지	원주시	-	-	-	
4	원주시 반곡동	1798-13	도	1,308	1,308	공유지	원주시	-	-	-	
5	원주시 반곡동	1798-12	도	742	742	공유지	원주시	-	-	-	
6	원주시 반곡동	1798	천	278	278	-	미등기	-	-	-	
7	원주시 반곡동	1797-1	천	489	489	공유지	원주시	-	-	-	
8	원주시 반곡동	1798-25	제	4	4	공유지	원주시	-	-	-	
9	원주시 반곡동	1797	제	53	53	공유지	원주시	-	-	-	
10	원주시 반곡동	1455-22	제	164	103	공유지	강원도	-	-	-	
11	원주시 반곡동	1455-20	천	1,114	278	공유지	강원도	-	-	-	
12	원주시 반곡동	1476-1	도	52	52	국유지	국토부	-	-	-	
13	원주시 반곡동	1796	천	350	228	공유지	원주시	-	-	-	
14	원주시 반곡동	1795-4	도	459	161	공유지	원주시	-	-	-	
15	원주시 반곡동	1801	도	4,979	73	공유지	원주시	-	-	-	
16	원주시 반곡동	1474-8	도	30	30	공유지	원주시	-	-	-	
17	원주시 반곡동	1475	잡	26	26	공유지	강원도	-	-	-	
18	원주시 반곡동	1455-120	제	5	5	공유지	강원도	-	-	-	
19	원주시 반곡동	1798-4	공	1,144	329	공유지	원주시	-	-	-	
20	원주시 반곡동	1798-24	제	298	64	공유지	원주시	-	-	-	
21	원주시 반곡동	1798-3	제	394	7	공유지	원주시	-	-	-	
합 계				11,966	4,307						

강릉시 고시 제2024-285호

도시계획시설결정 실효 및 지형도면 고시

「국토의 계획 및 이용에 관한 법률」 제48조 규정에 의하여 도시계획시설 결정이 실효되었기에 같은 법 시행령 제42조에 따라 이를 고시하고 「토지이용규제 기본법」 제8조의 규정에 따라 지형도면을 고시합니다.

2024년 7월 31일

강릉시장

1. 도시계획시설 결정(변경) 조서

가. 교통시설(1개소)

1) 도로

(1) 도로 결정(변경) 조서

구분	규 모				기능	연장 (m)	기점	종점	사용 형태	최초 결정일	비고
	등급	류별	번호	폭원 (m)							
폐지	소로	2	18	8	국지 도로	128	대 3-1 금진 176-34	소 1-4 금진 282	일반 도로	강원도고시 제2002-111호 (2002.5.13.)	실효

① 옥계 도시지역(1개소)

2. 실효일자 : 2024. 7. 31.

3. 실효사유 : 도시계획시설사업 미 시행

4. 지형도면 : 게재 생략

5. 관계도서는 강릉시 도시과(☎ 033-640-5767)에 비치하고 이해관계인 및 일반인에게 보입니다.

강릉시 고시 제2024-290호

강릉 도시계획시설(공공청사)사업 실시계획인가 [1단계] (변경) 인가 고시

강원도 고시 제2019-517호(2019. 12. 27.)로 최초 결정된 강릉시 남향진동 산7번지 일원의 “강릉 도시계획시설 (공공청사) 조성사업” 에 대하여, 「국토의 계획 및 이용에 관한 법률」 제86조 및 같은 법 시행령 제96조 규정에 의거 사업시행자 지정, 같은 법 제88조 및 같은 법 시행령 제97조 규정에 의거 실시계획(변경)인가하고, 같은 법 제91조 및 같은 법 시행령 제100조 규정에 의거 다음과 같이 고시합니다.

2024년 8월 2일

강릉시장

1. 실시계획인가 [1단계]

가. 사업시행지 위치(변경없음): 강원특별자치도 강릉시 남향진동 산7번지 일원

나. 사업의 종류 및 명칭(변경없음)

1) 종류 : 강릉 도시계획시설(공공청사) 사업

2) 명칭 : 강릉 도시계획시설(공공청사: 강릉산림항공관리소, 환동해특수재난대응단, 동해 지방해양경찰청) [1 단계] 사업

다. 사업의 면적 또는 규모(변경)

시설명	도시계획시설 결정면적(㎡)			금회사업			향후사업			비고
				1단계 사업부지(㎡)			2단계 사업부지(㎡)			
	기정	증감	변경	기정	증감	변경	기정	증감	변경	
남향진 공공청사	92,255	-	92,255	92,255	감)37,742	54,513	-	증)37,742	37,742	

라. 사업시행자의 주소 및 성명(변경없음)

사업시행자	주소	성명
강릉산림항공관리소 (산림청)	강원도 강릉시 공항길 142-10(남향진동)	강릉산림항공관리소장
환동해특수재난대응단 (강원특별자치도청)	강원도 춘천시 중앙로 1(봉의동)	강원특별자치도지사

마. 사업의 착수예정일 및 준공예정일(변경없음)

구분		준공예정일
1단계 (환동해특수재난대응단, 산림항공본부)	착수예정일	실시계획인가일
	준공예정일	2024.12.31

바. 자금조달계획(변경없음)

구 분	재원조달계획 (백만원)			비고
	계	금회사업	향후사업	
		1단계	2단계	
총사업비	23,082	6,000	17,082	사업시행자 100%부담

사. 수용 또는 사용할 토지 또는 건물의 소재지·지번·지목 및 면적, 소유권과 소유권 외의 권리의 명세 및 그 소유자·권리자의 성명·주소를 적은 서류(변경)

순번	소재지	지번	지목	지적면적(㎡)		편입면적(㎡)		소유자(성명)		비고
				기정	변경	기정	변경	성명	주소	
합 계			6	94,089	79,129	92,255	54,513			
1	남향진동	111	전	5,652	-	5,652	-	국	해양경찰청	
2	남향진동	112	잡	1,574	-	1,574	-	국	해양경찰청	
3	남향진동	111-7	입	7,734	-	7,734	-	국	해양경찰청	
4	남향진동	111-8	대	27,432	27,432	27,364	27,287	국	산림청	
5	남향진동	산7	입	48,995	48,995	47,229	24,524	공	강원특별자치도	
6	남향진동	산13-1	입	2,702	2,702	2,702	2,702	공	강원특별자치도	

강릉시 고시 제2024-293호

주택건설사업계획 승인 고시

강릉시 송정동 1042번지 일원 공동주택(아파트) 신축 주택건설사업계획에 대하여 「주택법」 제15조 규정에 따라 다음과 같이 주택건설사업계획을 승인하였기에 고시합니다.

2024년 8월 5일

강릉시장

- 1. 사업의 명칭: 송정동 1042번지 일원 공동주택(아파트) 신축공사
- 2. 사업주체의 성명(주소): (주)명심릿츠 대표 강석호
- 3. 사업시행지의 위치·면적 및 건설주택의 규모
 - 가. 위 치: 강릉시 송정동 1042번지 외 84필지
 - 나. 규 모
 - 1) 대지면적: 41,488㎡
 - 2) 연 면 적: 142,415.3333㎡
 - 3) 주택형별: 아파트 787세대 (84㎡형 556세대, 106㎡형 231세대)
 - 4) 사업규모: 지하2층 / 지상 19층 (11개동) / 경로당, 어린이집, 주민공동시설, 작은도서관, 다함께돌봄센터, 근린생활시설 등
 - 5) 사 업 비: 426,625,771천원
- 4. 사업시행기간: 2024. 9. 30. ~ 2027. 9. 30.
- 5. 관계법률에 의한 의제 처리사항
 - 가. 「건축법」 제11조 규정에 의한 건축허가
 - 나. 「국토의 계획 및 이용에 관한 법률」 제30조 도시·군관리계획(지구단위계획구역 등)의 결정
 - 다. 「국토의 계획 및 이용에 관한 법률」 제56조 개발행위허가
 - 라. 「국토의 계획 및 이용에 관한 법률」 제86조, 제88조 사업시행자 지정 및 실시계획인가
 - 마. 「하수도법」 제27조 규정에 의한 배수설비 설치신고
- 6. 기타 자세한 사항은 강릉시청 주택과(☎033-640-5412)에 문의하시기 바랍니다.

붙임 1.도시관리계획(지구단위계획구역 등) 결정(변경) 의제 협의 조서
2.사업시행자 지정 및 실시계획인가 의제 협의 조서 1부. 끝

<붙임1>

**주택건설사업계획 승인 신청에 따른
도시관리계획(지구단위계획구역 등) 결정(변경) 의제 협의 조서**

① 지구단위계획구역에 관한 도시관리계획 결정(변경) 조서

1. 지구단위계획구역 결정(변경) 조서

도면 표시 번호	구 역 명	위 치	면적(㎡)			비 고
			기 정	변 경	변경후	
①	송정3지구	강릉시 송정동 1042 일원	-	증) 46,003	46,003	

2. 지구단위계획구역 결정(변경) 사유서

구분	도면 표시 번호	위 치	면적(㎡)	변 경 사 유
신설	①	강릉시 송정동 1042번지 일원	46,003	• 공동주택 건설사업을 위한 지구단위계획구역 신설

② 지구단위계획에 관한 도시관리계획 결정(변경) 조서

1. 용도지역·용도지구의 세분 및 세분된 용도지역에 관한 도시관리계획 결정(변경) 조서

가. 용도지역 결정(변경) 조서

구 분	면 적(㎡)			구성비(%)	비고
	기 정	변 경	변 경 후		
합 계	46,003	-	46,003	100.0	
주거지역	제1종일반주거지역	46,003	감) 46,003	-	
	제2종일반주거지역	-	증) 46,003	46,003	100.0

나. 용도지역 결정(변경) 사유서

도면 표시 번호	위 치	용도지역		면적 (㎡)	용적률 (%)	변경 사유
		기 정	변 경			
①	강릉시 송정동 1042번지 일원	제1종 일반주거지역	제2종 일반주거지역	46,003	250 이하	공동주택 중심의 주거 환경 조성을 위한 용도지역 변경

2. 기반시설의 배치와 규모에 관한 도시관리계획 결정(변경) 조서

가. 도로

1) 도로 총괄표

유별	합 계			1 류			2 류			3 류		
	노선수	연장 (m)	면적 (㎡)	노선수	연장 (m)	면적 (㎡)	노선수	연장 (m)	면적 (㎡)	노선수	연장 (m)	면적 (㎡)
합계	3	11,485 (614)	206,142 (4,515)	-	-	-	2	11,175 (484)	3,118 (879)	1	310 (130)	4,576 (1,858)
대로	1	2,715 (69)	78,216 (1,213)	-	-	-	1	2,715 (69)	78,216 (1,213)	-	-	-
중로	2	8,770 (545)	127,926 (3,302)	-	-	-	1	8,460 (415)	123,350 (1,444)	-	310 (130)	4,576 (1,858)

※ ()는 사업대상지 내 금회 개설하는 연장, 면적임

2) 도로 결정(변경) 조서

구분	규모				기능	연장 (m)	기점	종점	사용형태	주요 경과지	최초결정일	비고
	등급	류별	번호	폭원 (m)								
기정	대로	2	8	30~33	주간선 도로	2,715 (69)	대로 2-14 송정 693	대 2-2 두산 산 42-1	일반도로	-	강원도고시 제2002-91호 (2002.4.29.)	
기정	중로	2	1	12~15	보조 간선 도로	8,460	대로 1-4 홍제동 761-16	중로 1-7 견소동 215-4	일반도로	-	건설부고시 제37호 (1976.3.27)	
변경	중로	2	1	12~18	보조 간선 도로	8,460 (415)	대로 1-4 홍제동 761-16	중로 1-7 견소동 215-4	일반도로	-	건설부고시 제37호 (1976.3.27)	폭원 확장
기정	소로	1	44	10~17.8	집산 도로	310	대로 3-5 송정 1030-2	중로 2-1 송정 1040	일반도로	-	강원도고시 제2010-278호 (2010.8.20.)	
변경	중로	3	55	13~17.8	집산 도로	310 (130)	대로 3-5 송정 1030-2	중로 2-1 송정 1040	일반도로	-	강원도고시 제2010-278호 (2010.8.20.)	폭원 확장

※ ()는 사업대상지 내 금회 개설하는 연장임

변경전 도로명	변경후 도로명	변경내용	변경 사유
중로 2-1	중로 2-1	<ul style="list-style-type: none"> 도로 폭원 확장 기정 - 폭원:12~15m, 연장415m 변경 - 폭원:12~18m, 연장415m 	<ul style="list-style-type: none"> 공동주택 진입로 계획에 따른 원활한 교통처리를 위한 도로 폭원 확장
소로 1-44	중로 3-55	<ul style="list-style-type: none"> 도로 폭원 확장 기정 - 폭원:10~17.8m, 연장:310m 변경 - 폭원:13~17.8m, 연장:310m 	<ul style="list-style-type: none"> 공동주택 건설에 따라 증가된 교통량의 원활한 처리를 위한 도로 폭원 확장

3) 도로 결정(변경) 사유서

3. 가구 및 획지의 규모와 조성에 관한 도시관리계획 결정(변경) 조서

가구번호	획지번호	위 치	면 적(㎡)		비고
합 계		강릉시 송정동 1042번지 일원	46,003		
-	①	강릉시 송정동 1042번지 일원	27,313	41,488	공동주택용지
		강릉시 송정동 1037번지 일원	14,175		
	②	강릉시 송정동 1051-1번지 일원	1,213		도로(대로2-8)
	③	강릉시 송정동 1039번지 일원	1,444		도로(중로2-1)
	④	강릉시 송정동 1043-3번지 일원	1,858		도로(중로3-55)

4. 건축물에 대한 용도·건폐율·용적률·높이 등에 관한 도시관리계획 결정(변경) 조서

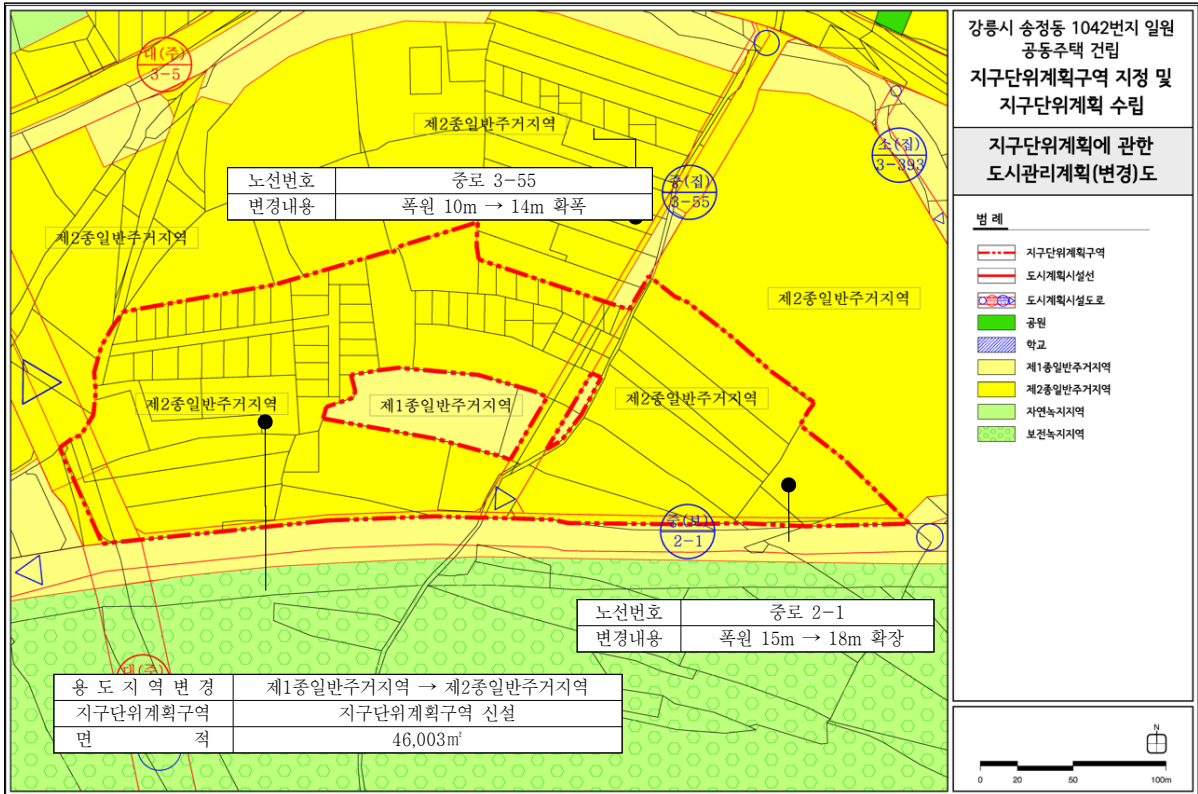
도면번호	구분		결정내용	비고
-	용 도	허용용도	○건축법 시행령 별표1 제 2호의 공동주택 중 아파트 주택법에 의한 부대·복리시설	
		불허용도	○허용용도 이외의 용도	
	건폐율		○60% 이하	
	용적률		○250% 이하	
	높이		○지상 19층 이하 / 비행안전구역 내 제한고도 준수	
	배치		○지형, 일조, 경관 등을 고려하여 배치	
	색채		○강릉시 경관기본계획에 의한 가이드라인 준용	
	건축선		○인접 대지경계선을 기준으로 6m를 건축한계선으로 지정하여 대지 안의 공지 기준 준수	공동주택에 한함

5. 기타사항에 관한 도시관리계획 결정 조서

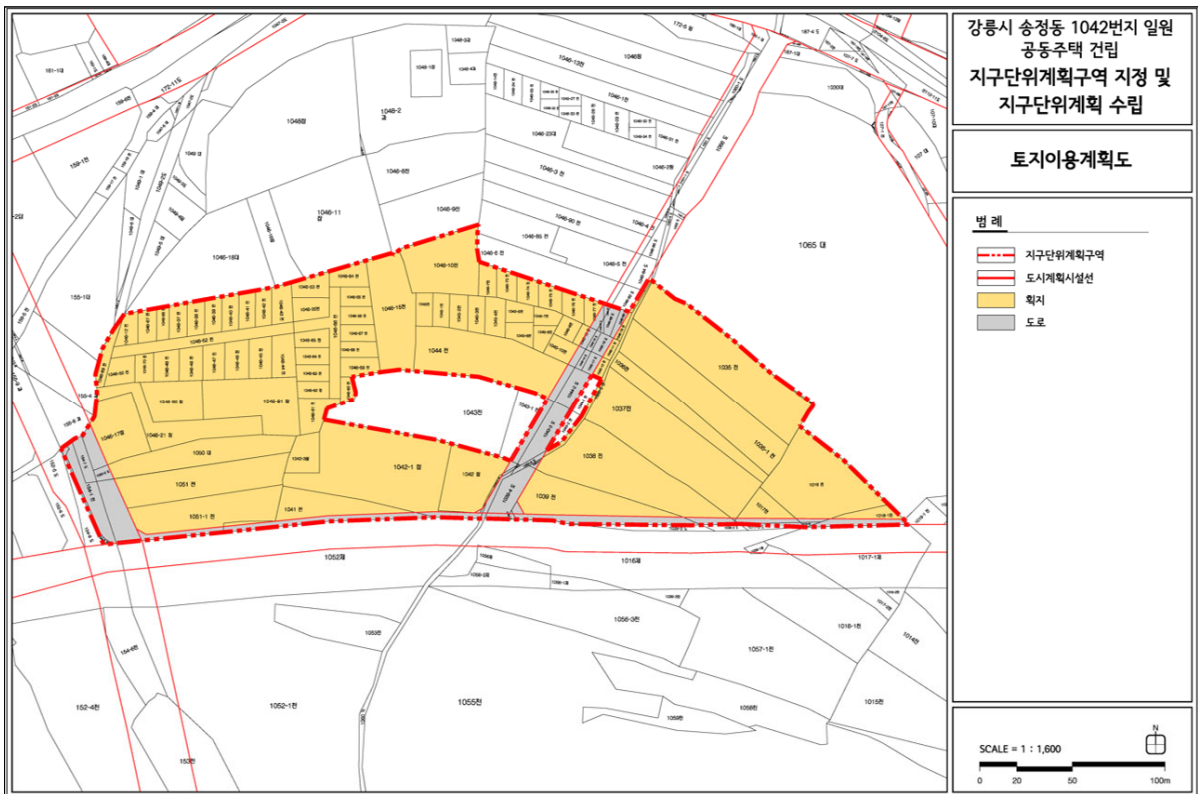
1) 기타사항에 관한 계획

도면 번호	위 치	계 획 내 용	비고
-	-	<ul style="list-style-type: none"> ■ 교통처리 <ul style="list-style-type: none"> • 단지내 도로 <ul style="list-style-type: none"> - 단지내 도로는 보행자의 통행이 우선이 되도록 설치 - 보행공간의 쾌적성과 안전성을 확보하기 위하여 보도의 비율을 최대한 확보 - 단지 내 도로는 차량출입구에서 단지 외곽도로와 연결성이 용이하도록 설치 • 주차시설 <ul style="list-style-type: none"> - 단지내 주차장 설치는 「주택건설기준등에 관한 규정」에 의해 산정된 주차대수 이상의 주차시설을 설치하여야 함 ■ 담장 <ul style="list-style-type: none"> - 담장은 원칙적으로 설치하지 않는 것을 원칙하되 인접대지 또는 인접도로의 소음저감 및 프라이버시 보호, 지형단차극복, 안전예방 등을 위하여 필요한 경우에는 설치할 수 있으며, 투시형 또는 친환경적 자연소재를 이용하여 마감하는 것을 권장 ■ 단지내 조경 <ul style="list-style-type: none"> - 조경 면적은 관련법규상 기준 면적이상 충분히 확보 ■ 기타사항 <ul style="list-style-type: none"> - 단지 내 주요 지점에는 자전거보관소, 쓰레기 수집공간을 설치 - 계단의 경우 장애인·노인·임산부 등의 편의를 위하여 미끄럼 방지를 위한 소재를 사용 - 사업시행 시 공동주택 단지 내 가로등, 안내판, 포장패턴 및 가로시설물 등 종합적인 디자인계획을 가능한 수립하여 설치 	

【 도시관리계획 결정(변경)도 】



【 토지이용계획도 】



<붙임2>

강릉 도시계획시설(도로: 대로2-8호선, 중로2-1호선, 중로3-55호선)사업 시행자 지정 및 실시계획인가 의제협의조서

1. 사업시행자의 지정

가. 사업시행지의 위치: 강원특별자치도 강릉시 송정동 1042번지 일원

나. 사업의 종류 및 명칭

1) 사업의 종류: 도시계획시설(도로) 사업

2) 사업의 명칭: 강릉 도시계획시설(도로: 대로2-8호선, 중로2-1호선, 중로3-55호선)사업

다. 사업의 면적 및 규모

구분	규 모				기능	연장 (m)	기점	중점	사용 형태	비고
	등급	류별	번호	폭원 (m)						
기정	대로	2	8	30~33	주간선 도로	2,715(69)	대로2-14 송정 693	대로2-2 두산 산42-1	일반 도로	
기정	중로	2	1	12~18	보조 간선 도로	8,460 (415)	대로1-4 홍제동 761-16	중로1-7 견소동 215-4	일반 도로	
기정	중로	3	55	13~17.8	집산 도로	310 (130)	대로3-5 송정 1030-2	중로2-1 송정 1040	일반 도로	

주) ()는 금회 개설연장

라. 사업시행자의 성명 및 주소

1) 사업시행자: 주식회사 명심릿츠 대표 강석호

2) 주 소: 서울특별시 강남구 언주로30길 13, 2816호(도곡동, 대림아크로빌, 대림아크로텔)

2. 실시계획인가

가. 사업시행지의 위치: 강원특별자치도 강릉시 송정동 1018번지 일원

나. 사업의 종류 및 명칭

1) 사업의 종류: 도시계획시설(도로) 사업

2) 사업의 명칭: 강릉 도시계획시설(도로: 대로2-8호선, 중로2-1호선, 중로3-55호선)사업

다. 사업의 면적 및 규모

구분	규 모				기능	연장 (m)	기점	중점	사용 형태	비고
	등급	류별	번호	폭원 (m)						
기정	대로	2	8	30~33	주간선 도로	2,715(69)	대로2-14 송정 693	대로2-2 두산 산42-1	일반 도로	
기정	중로	2	1	12~18	보조 간선 도로	8,460 (415)	대로1-4 홍제동 761-16	중로1-7 견소동 215-4	일반 도로	
기정	중로	3	55	13~17.8	집산 도로	310 (130)	대로3-5 송정 1030-2	중로2-1 송정 1040	일반 도로	

주) ()는 금회 개설연장

라. 사업시행자의 성명 및 주소

1) 사업시행자: 주식회사 명심릿츠 대표 강석호

2) 주 소: 서울특별시 강남구 언주로30길 13, 2816호(도곡동, 대림아크로빌, 대림아크로텔)

마. 사업의 착수예정일 및 준공예정일

착수예정일	준공예정일
실시계획인가일	2027. 9. 30.

바. 자금조달계획

구 분	소 요 자 금	비 고
합 계	1,506,554,700	* 분양대금 및 금융권 용자 (자기자본 100%)
토 지 매 입 비	737,855,700	
개 설 공 사 비	768,699,000	

사. 공공시설 등의 귀속 및 양도에 관한 사항

1) 도시계획도로 무상귀속분

시설의 종류	시설의 세분	시설 내용	면 적	비 고
도로	대로2-8호선	L=68m, B=3m	1,213㎡	도로 내 설치되는 모든 구조물 귀속
도로	중로2-1호선	L=415m, B=3m	1,390㎡	
도로	중로3-55호선	L=130m, B=15m	473㎡	

2) 무상귀속 토지조서

가) 대로2-8호선

일련 번호	소재지	지번	지목	면적(㎡)		소유자		비고
				공부	편입	성명	주소	
합 계				3,486	1,213	-	-	
1	송정동	154-1	전	357	357	대신자산신탁 주식회사	서울특별시 중구 삼일대로 343 (저동1가, 대신파이낸스센터)	
2	송정동	154-7	도	151	151	대신자산신탁 주식회사	서울특별시 중구 삼일대로 343 (저동1가, 대신파이낸스센터)	
3	송정동	154-8	전	76	76	주식회사 명심릿츠	서울특별시 강남구 언주로30길 13, 2816 (도곡동, 대림아크로텔)	
4	송정동	1046-17	잡	991	161	김○준	강릉시 성덕로 316-22, 115동 101호 (입암동, 이안강릉타운아파트)	
5	송정동	1050-2	도	64	64	대신자산신탁 주식회사	서울특별시 중구 삼일대로 343 (저동1가, 대신파이낸스센터)	
6	송정동	1051-1	전	1,847	404	대신자산신탁 주식회사	서울특별시 중구 삼일대로 343 (저동1가, 대신파이낸스센터)	

나) 중로2-1호선

일련 번호	소재지	지번	지목	면적(m ²)		소유자		비고
				공부	편입	성명	주소	
합 계				15,011	1,390	-	-	
1	송정동	1017	전	353	28	국(기획재정부)		
2	송정동	1017-3	도	100	86	국(기획재정부)		
3	송정동	1018	전	1,840	44	주식회사 태장전기	삼척시 근덕면 삼척로 3334-64, 2층 2호	
4	송정동	1018-1	천	334	175	최○녀	강릉시 경강로 2533번길 21(송정동)	
5	송정동	1018-3	전	15	15	주식회사 태장전기	삼척시 근덕면 삼척로 3334-64, 2층 2호	
6	송정동	1037	전	2,747	2	주식회사 태장전기	삼척시 근덕면 삼척로 3334-64, 2층 2호	
7	송정동	1038	전	2,267	85	최○규	강릉시 교동 939-1	
8	송정동	1039	전	1,551	395	이○훈	강릉리 경강로 2105-1(임당동)	
9	송정동	1041	전	1,028	328	대신자산신탁 주식회사	서울특별시 중구 삼일대로 343 (저동1가, 대신파이낸스센터)	
10	송정동	1042-1	잡	2,929	91	대신자산신탁 주식회사	서울특별시 중구 삼일대로 343 (저동1가, 대신파이낸스센터)	
11	송정동	1051-1	전	1,847	141	대신자산신탁 주식회사	서울특별시 중구 삼일대로 343 (저동1가, 대신파이낸스센터)	

다) 중로3-55호선

일련 번호	소재지	지번	지목	면적(m ²)		소유자		비고
				공부	편입	성명	주소	
합 계				8,528	473	-	-	
1	송정동	1039	전	1,551	29	이○훈	강릉리 경강로 2105-1(임당동)	
2	송정동	1042	잡	926	25	대신자산신탁 주식회사	서울특별시 중구 삼일대로 343 (저동1가, 대신파이낸스센터)	
3	송정동	1042-1	잡	2,929	1	대신자산신탁 주식회사	서울특별시 중구 삼일대로 343 (저동1가, 대신파이낸스센터)	
4	송정동	1042-2	전	33	17	대신자산신탁 주식회사	서울특별시 중구 삼일대로 343 (저동1가, 대신파이낸스센터)	
5	송정동	1043-1	전	607	154	이○현	서울특별시 강남구 언주로151길 10-1(신사동)	
6	송정동	1044	전	2,000	87	김○길	강릉시 강릉대로211번길 17(교동)	
7	송정동	1045-10	전	222	51	대신자산신탁 주식회사	서울특별시 중구 삼일대로 343 (저동1가, 대신파이낸스센터)	
8	송정동	1045-13	전	96	47	대신자산신탁 주식회사	서울특별시 중구 삼일대로 343 (저동1가, 대신파이낸스센터)	
9	송정동	1046-77	전	149	47	대신자산신탁 주식회사	서울특별시 중구 삼일대로 343 (저동1가, 대신파이낸스센터)	
10	송정동	1046-78	전	15	15	주식회사 태장전기	삼척시 근덕면 삼척로 3334-64, 2층 2호	지분 33/100

아. 수용 또는 사용할 토지 또는 건물의 소재지·지번·지목 및 면적, 소유권과 소유권외의 권리의 명세 및 그 소유자·권리자의 성명·주소

구분	주소	지번	지 목	면적(㎡)				소유자		소유권 이외의 권리		
				지적 면적	편입면적			주소	성명	주소	성명	소유권 이외 권리의 종류
					합계	대로 2-8	중로 2-1					
1	송정동	154-1	전	357	357	357		서울특별시 중구 삼일대로 343(저동1가, 대신파이낸스센터)	대신자산신탁주식회사			
2	송정동	154-7	도	151	151	151		서울특별시 중구 삼일대로 343(저동1가, 대신파이낸스센터)	대신자산신탁주식회사			
3	송정동	154-8	전	76	76	76		서울특별시 강남구 언주로30길 13, 2816(도곡동, 대림아크로텔)	주식회사명심릿츠			
4	송정동	1017	전	353	86		86		국(기획재정부)			
5	송정동	1017-3	도	100	44		44		국(기획재정부)			
6	송정동	1018	전	1840	28		28	강원도 삼척시 근덕면 삼척로 3334-64, 2층 2호	주식회사태장전기			
7	송정동	1018-1	천	334	175		175	강원도 강릉시 경강로2533번길 21(송정동)	최○녀			
8	송정동	1018-3	전	15	15		15	강원도 삼척시 근덕면 삼척로 3334-64, 2층 2호	주식회사태장전기			
9	송정동	1037	전	2747	2		2	강원도 삼척시 근덕면 삼척로 3334-64, 2층 2호	주식회사태장전기			
10	송정동	1038	전	2267	85		85	강릉시 교동 939-1	최○규			
11	송정동	1038-3	도	14	14		14		강릉시			
12	송정동	1039	전	1551	424		395 29	강원도 강릉시 경강로 2105-1(임당동)	이○훈			
13	송정동	1039-4	도	356	356		38 318		강릉시			
14	송정동	1039-5	도	13	13		11 2		강릉시			
15	송정동	1041	전	1028	328		328	서울특별시 중구 삼일대로 343(저동1가, 대신파이낸스센터)	대신자산신탁주식회사			
16	송정동	1042	잡	926	25		25	서울특별시 중구 삼일대로 343(저동1가, 대신파이낸스센터)	대신자산신탁주식회사			
17	송정동	1042-1	잡	2929	92		91 1	서울특별시 중구 삼일대로 343(저동1가, 대신파이낸스센터)	대신자산신탁주식회사			
18	송정동	1042-2	전	33	17		17	서울특별시 중구 삼일대로 343(저동1가, 대신파이낸스센터)	대신자산신탁주식회사			
19	송정동	1042-4	도	1	1		1		강릉시			
20	송정동	1042-5	도	3	3		3		강릉시			
21	송정동	1043-1	전	607	154		154	서울특별시 강남구 언주로151길 10-1(신사동)	이재현			
22	송정동	1043-3	도	337	337		337		강릉시			

구분	주소	지번	지 목	면적(㎡)				소유자		소유권 이외의 권리			
				지적 면적	편입면적			주소	성명	주소	성명	소유권 이외 권리의 종류	
					합계	대로 2-8	중로 2-1						중로 3-55
23	송정동	1044	전	2000	87			87	강원도 강릉시 강릉대로211번길 17(교동)	김○길			
24	송정동	1044-2	도	220	220			220		강릉시			
25	송정동	1045-10	전	222	51			51	서울특별시 중구 삼일대로 343(저동1가, 대신파이낸스센터)	대신자산신탁주식회사			
26	송정동	1045-13	전	96	47			47	서울특별시 중구 삼일대로 343(저동1가, 대신파이낸스센터)	대신자산신탁주식회사			
27	송정동	1045-14	도	41				41		강릉시			
28	송정동	1045-15	도	35				35		강릉시			
29	송정동	1045-16	도	82				82		강릉시			
30	송정동	1045-17	도	74				74		강릉시			
31	송정동	1046-17	잡	991		161			강원도 강릉시 성덕로 316-22, 115동 101호(입암동, 이안강릉타운아파트)	김재준			
32	송정동	1046-77	전	149				47	서울특별시 중구 삼일대로 343(저동1가, 대신파이낸스센터)	대신자산신탁주식회사			
33	송정동	1046-78	전	15				15	강원도 삼척시 근덕면 삼척로 3334-64,2층 2호	주식회사태장전기			
34	송정동	1046-87	도	16				16		강릉시			
35	송정동	1046-88	도	85				85		강릉시			
36	송정동	1046-89	도	55				55		강릉시			
37	송정동	1050-2	도	64		64			서울특별시 중구 삼일대로 343(저동1가, 대신파이낸스센터)	대신자산신탁주식회사			
38	송정동	1051-1	전	1847		404	141		서울특별시 중구 삼일대로 343(저동1가, 대신파이낸스센터)	대신자산신탁주식회사			
39	송정동	1060	도	434			7	57		국(국토교통부)			
40	송정동	1060-3	도	45				45		국(국토교통부)			
합 계				22,509	4,515	1,213	1,444	1,858					

동해시 공고 제2024 - 979호

동해 도시계획시설(폐기물처리시설)사업 실시계획(변경)(안) 열람공고

강원도고시 제127호(2002.5.23.)로 최초 시설 결정되고 동해시고시 제171호(2022.11.18.)로 실시계획(변경) 인가된 도시계획시설(폐기물처리시설)사업에 대하여 「국토의 계획 및 이용에 관한 법률」 제90조제1항 및 같은 법 시행령 제99조제1항 규정에 따라 아래와 같이 열람공고 하오니, 의견이 있을 시 열람기간 내 의견서를 제출하여 주시기 바랍니다.

2024년 8월 6일

동 해 시 장

1. 사업시행지의 위치 : 동해시 지흥동 534번지(변경없음)
2. 사업의 종류 및 명칭(변경없음)
 - 가. 종 류 : 동해 도시계획시설(폐기물처리시설) 사업
 - 나. 명 칭 : 폐기물 중간처리 시설 변경사업
3. 사업의 면적 또는 규모(변경)
 - 가. 결정면적 : (당초) A = 15,569㎡ → (변경) A = 14,205.5㎡
 - ※ 도시관리계획 결정(변경) 면적 반영 [동해시고시 제50호(24.3.29.)]
 - 나. 규 모
 - 1) 토지이용계획(변경)

명 칭	면 적(㎡)		비 고
	기 정	변 경	
파쇄시설	1,500	1,500	CRUSHER, 작업장포함
파쇄시설(아스콘)	-	200	아스콘 CRUSHER (금회신규)
폐기물 야적장	2,100	2,100	
재활용 야적장	5,200	5,200	
단지내 도로	1,780	1,780	
기 타 부 지	4,989	3325.5	법면 및 원형보존지
합 계	15,569	14,205.5	
진 입 도 로	1,226		폭원 = 6.0m 도로지정면적:상보산업
합 계	1,226		

2) 건축개요(변경)

연 번	시 설 명	건 축 면 적(m ²)		비 고
		기 정	변 경	
1	사무소	18.0	18.0	-
2	사무소-창고	18.0	18.0	-
3	폐기물처리 및 재활용시설	270.41	335.93	금회 신설 반영
합 계		306.41	371.93	증) 65.52m ²

4. 사업시행자의 성명 및 주소(변경없음)

- 가. 성 명 : 주식회사 대경환경산업 대표 임 범 수
- 나. 주 소 : 동해시 동해대로 5219(지흥동)

5. 사업의 착수·준공 예정일(변경없음)

- 가. 착 수 일 : 2022. 11. 18.
- 나. 준공예정일 : 2024. 12. 31.

6. 열람 기간 및 장소

- 가. 기 간 : 2024.8.9. ~ 2024.8.23.
- 나. 장 소 : 강원도 동해시 천곡로 77 [동해시청 도시과(☎033-530-2212)]
- 다. 의견서 서식 : 동해시청 홈페이지(<http://dh.go.kr>) 고시·공고란 게재

7. 수용 또는 사용할 토지 건물의 소재지·지번·지목 및 면적, 소유권과 소유권 이외의 권리의 명세 및 그 소유자·권리자의 성명 및 주소(변경) : 등록전환측량 및 토지이동(합병)에 따른 변경

연번	소재지	지 번	지 목	지 적 (m ²)	편 입 면 적 (m ²)	소 유 자		관 계 인		비 고
						성 명	주 소	이해관계인		
								성 명	주 소	
1	지흥동	258	전	575	575	(주)대경환경 산업	동해시 지흥동 258			당초
2	지흥동	259	전	1,458	1,458					
3	지흥동	산49	임야	3,967	3,967					
4	지흥동	산49-1	임야	3,967	3,967			한국전 력공사	전라남도 나주시 전력로 55	
5	지흥동	산53	임야	5,602	5,602					
1	지흥동	534	잡	14,205.5	14,205.5	(주)대경환경 산업	동해시 동해대로 5219(지흥동)			변경
합 계				14,205.5	14,205.5			총 1필지		

8. 국토의 계획 및 이용에 관한 법률 제99조의 규정에 의한 공공시설 등의 귀속 및 양도에 관한 사항 : 해당사항 없음.

※ 기타 관계도서 게재 생략.(열람 장소에 비치)

동해시 공고 제2024-980호

동해 도시계획시설(공간시설:공공공지-15)사업 실시계획(안) 열람공고

동해시고시 제177호(2022.12.9.)로 최초 시설 결정된 동해 도시계획시설(공간시설:공공공지-15)사업 실시계획(안)에 대하여 「국토의 계획 및 이용에 관한 법률」 제90조제1항 및 같은 법 시행령 제99조제1항의 규정에 따라 아래와 같이 열람공고하고, 「공익사업을 위한 토지 등의 취득 및 보상에 관한 법률」 제21조제2항 및 같은 법 시행령 제11조에 따라 사업인정에 관한 주민·이해관계인 등의 의견을 듣고자 하오니, 의견이 있을 시 열람기간 내 의견서를 제출하여 주시기 바랍니다.

2024년 8월 9일

동 해 시 장

1. 사업시행지의 위치

가. 동해시 대진동 산32-3번지 일원

2. 사업의 종류 및 명칭

가. 종 류 : 동해 도시계획시설(공간시설:공공공지-15)사업

나. 명 칭 : 구 화약고 일원 도시계획시설(공간시설:공공공지)사업

3. 사업시행자의 성명 및 주소

가. 성 명 : 동해시장(도시과장)

나. 주 소 : 강원특별자치도 동해시 천곡로 77

4. 사업의 면적 또는 규모

- 공공공지 조성 : A = 22,394㎡

구 분	도면표시번호	시설명	위치	사업시행면적(㎡)			최초결정일	비고
				결정면적	금회시행	향후시행		
공간시설	15	공공공지	대진동 산32-3번지 일원	22,394㎡	22,394㎡	0	동해시고시 제117호 (22.12.09.)	-

5. 사업의 착수·준공예정일

가. 착 수 일 : 실시계획 인가 고시일로부터

나. 준공예정일 : 2027. 12. 31.

6. 열람 기간 및 의견서 제출장소

가. 기 간 : 2024. 8. 9. ~ 2024. 8. 23. (14일간)

나. 장 소 : 강원특별자치도 동해시 천곡로 77 [동해시청 도시과(☎033-530-2212)]

7. 수용 또는 사용할 토지 건물의 소재지·지번·지목 및 면적, 소유권과 소유권 이외의 권리의 명세 및 그 소유자권리자의 성명 및 주소

■ 토지조서

연번	소재지	지 번	지 목	지 적 (㎡)	편 입 면 적 (㎡)	소 유 자				
						성 명	주 소	이해관계인		비고
								성 명	주 소	
1	대진동	산30	임	19,022	4,060	(주)한화	서울특별시 중구 장교동 1			
2	대진동	산30-1	임	1,893	151					
3	대진동	산31	임	397	397	안*영	강릉시 임암동 92-1 녹원아파트 505호			
4	대진동	산32-3	임	17,327	17,327	동해시				
5	대진동	산32-1	도	8,280	122	국(건설부)				
6	대진동	산32-10	도	987	337	동해시				
합 계				47,906	22,394			총 6필지		

■ 물건조서 : 편입 토지 내 모든 건물 및 지장물 일체

8. 국토의 계획 및 이용에 관한 법률 제99조 규정에 따른 공공시설 등의 귀속 및 양도에 관한 사항 : 해당사항 없음.

※ 기타 관계도서 게재 생략(열람 장소에 비치)

【 문의처 : 동해시청 도시과 도시계획팀(☎033-530-2212), 도시개발팀(☎033-530-2215) 】

속초시 공고 제2024-688호

속초 도시계획시설(공공청사: 교정시설) 실시계획인가 열람공고

속초 도시계획시설(공공청사: 교정시설)에 대하여 「국토의 계획 및 이용에 관한 법률」 제88조 및 같은법 시행령 제97조에 의한 실시계획인가를 위하여, 같은법 제90조 및 같은법 시행령 제99조에 따라 실시계획인가 신청서의 열람을 실시합니다.

2024년 8월 9일

속 초 시 장

- 1. 사업시행지의 위치: 속초시 장사동 651번지 일원
- 2. 사업의 종류 및 명칭
 - 종류: 도시계획시설(공공청사: 교정시설)
 - 명칭: 도시계획시설(공공청사: 교정시설) 강원북부교도소 2동 증축공사
- 3. 사업시행자의 성명 및 주소
 - 성명: 법무부 강원북부교도소
 - 주소: 강원특별자치도 속초시 동해대로 4511번길 13
- 4. 사업의 면적 또는 규모

시설명	시설의 세분	결정규모	금회 사업규모	비고
공공청사	교정시설	115,901.2㎡	115,901.2㎡	교정시설(창고) 2동 증축 증축 건축면적= 9㎡ 증축 연면적= 30㎡

- 5. 사업의 착수 및 준공예정일
 - 실시계획인가일 ~ 2024. 12. 31.
- 6. 열람의 일시 및 장소
 - 일시: 2024. 8. 9. ~ 2024. 8. 26.
 - 장소: 속초시청 도시개발과 도시계획팀
- 7. 법 제99조에 따라 공공시설 등의 귀속 및 양도에 관한 사항: 해당없음

8. 수용 또는 사용할 토지 또는 건물의 소재지·지번·지목 및 면적, 소유권과 소유권외의 권리의 명세 및 그 소유자·권리자의 성명·주소

■ 토지조서(공공청사:교정시설)

번호	소재지	지번	지목	지적면적(㎡)	사업면적(㎡)	소유자 및 관계인		비고
						성명	주소	
1	장사동	651	대	90,912.6	90,912.6	국(법무부)	경기도 과천시 관문로47(중앙동)	
2	장사동	652	임야	22,258.8	22,258.8	국(법무부)	경기도 과천시 관문로47(중앙동)	
3	장사동	653	도로	1,028.5	1,028.5	국(법무부)	경기도 과천시 관문로47(중앙동)	
4	장사동	654	도로	45.0	45.0	국(국토해양부)	세종특별자치시 도움6로11	
5	장사동	655	제방	144.0	144.0	속초시	속초시	
6	장사동	656	제방	51.0	51.0	국(국토해양부)	세종특별자치시 도움6로11	
7	장사동	657	구거	46.0	46.0	국(국토해양부)	세종특별자치시 도움6로11	
8	장사동	658	구거	90.0	90.0	속초시	속초시	
9	장사동	659	도로	1,325.3	1,325.3	국(법무부)	경기도 과천시 관문로47(중앙동)	
계				115,901.2	115,901.2			

홍천군상하수도사업소 공고 제2024-4호

상수도 급수설비 직권폐전 공시송달 공고

상수도 사용 소재불명 및 급수설비 장기 미사용 수용가에 대하여 상수도 사용 소재불명 및 급수설비 장기 미사용 수용가에 대하여 「홍천군 수도 급수 조례」 제21조제3항에 규정에 따라 직권 폐전하고자 현주소지내 등기 우편으로 송달하였으나, 등기송달 불능으로 「행정절차법」 제14조제4항에 의거 아래와 같이 공시송달 공고 합니다.홍천군 수도 급수 조례」 제21조제3항에 규정에 따라 직권 폐전하고자 현주소지내 등기 우편으로 송달하였으나, 등기 송달 불능으로 「행정절차법」 제14조제4항에 의거 아래와 같이 공시송달 공고 합니다.

1. 공고명(처분제목): 「상수도 급수설비 직권폐전」 공시송달 공고
2. 공고기간(이의신청기간): 2024. 8. 2. ~ 2024. 8. 16. (15일간)
3. 관련근거: 「홍천군 수도 급수 조례」 제21조제3항 및 「행정절차법」 제14조
4. 공고원인: 소재불명 및 장기수도 미사용의 수취인 불명
5. 공고대상자 내역: 붙임 참조
6. 공고방법: 전국 시군구 게시판 및 홈페이지 게재
7. 공고내용(처분내용)
 - 공고기간이 경과되면 행정절차법 제15조에 따라 본 내용은 본인에게 송달된 것으로 간주됨을 알려드립니다.
 - 공고기간 이내에 직권폐전에 대한 이의신청이 없는 경우 「홍천군 수도급수 조례」 제21조제3항의 규정에 따라 직권폐전됨을 알려드립니다.
8. 문의전화: 홍천군상하수도사업소(관리팀 ☎033-430-4243)

2024. 8. 2.

홍 천 군 상 하 수 도 사 업 소 장

<붙임1>

급수설비 직권폐전 공고 조서

연번	관리번호	수용가명	급수전소재지	직권폐전 사유	송달불가사유
1	01-26-0005-00000	김*선	홍천읍 희망로9길 19	장기 수도미사용	폐문부재

<붙임2>

의 건 제 출 서	
1. 예정된 처분의 제목	
2. 당사자	성 명 칭 (명 칭)
	주 소
3 의 건	※ 상수도 폐전이 불가능한 사유에 대해 적어주시기 바라며 3개월 이 내 건물재건축 계획 등이 있는 경우 증빙서류 를 첨부하여 주시기 바 랍니다.
4. 기 타	
<p style="text-align: center;">홍천군 상수도 급수사용료부과정수 사무처리규칙 제17조에 따라 위와 같이 의견을 제출합니다.</p> <p style="text-align: center;">년 월 일</p> <p style="text-align: center;">의견 제출자 성 명 : (서명)</p> <p style="text-align: center;">(전화번호 :)</p> <p>홍천군수 귀하</p>	
비 고	<p>1. 기재란이 부족한 경우에는 별지를 사용하실 수 있습니다.</p> <p>2. 증거자료 등을 첨부하실 수 있습니다.</p> <p>3. 위 의견제출과 관련하여 문서를 받으신 경우에는 문서번호와 일자를 ‘1. 예정된 처분의 제목’ 란에 작성해 주시기 바랍니다.</p>

횡성군 고시 제2024-166호

횡성 군계획시설(체육시설9 : 횡성 명품파크골프장) 결정(경미한 변경) 및
실시계획(변경) 인가 고시

횡성 군계획시설(체육시설9 : 횡성 명품파크골프장)에 대하여 「국토의 계획 및 이용에 관한 법률」 제88조제6항 및 같은 법 제30조에 따라 결정(변경 : 경미한 사항)하고, 같은 법 제91조에 따라 실시계획(변경) 인가 고시합니다.

2024년 8월 9일

횡 성 군 수

□ 횡성 군계획시설(체육시설) 결정(변경 : 경미한 사항)

1. 횡성 군계획시설(체육시설) 결정(변경) 조서

구분	도면 표시 번호	시설명	시설의 종류	위 치	면적(㎡)			최 초 결정일	비 고
					기정	변경	변경후		
변경	9	체육시설	파크골프장	횡성읍 정암리 514-16번지 일원	26,727	감) 45	26,682	횡성군고시 제2021-178호 (2021.8.24.)	

2. 횡성 군계획시설(체육시설) 결정(변경) 사유서

도 면 표시번호	시설명	변 경 내 용	변경사유
9	체육시설	○ 면적변경 • 26,727㎡ → 26,682㎡(감 45㎡)	○ 공사완료에 따른 확정측량 결과 반영

□ 횡성 군계획시설(체육시설) 실시계획(변경) 인가

1. 사업대상지 : 강원특별자치도 횡성군 횡성읍 정암리 514-16번지 일원

2. 사업의 종류 및 명칭

- 사업의 종류 : 횡성 군계획시설(체육시설9 : 횡성 명품파크골프장)사업
- 사업의 명칭 : 횡성 명품 파크골프장 조성사업

3. 사업 시행 면적 및 규모

- 면적 : 26,682㎡(당초 26,727㎡ / 감 45㎡)

구 분	총면적	기시공	금회시공	향후계획	비고
황성 명품파크골프장	26,682㎡	-	26,682㎡	-	

4. 사업시행자의 성명 및 주소

- 성 명 : 황성군수(교육체육과)
- 주 소 : 황성군 황성읍 태기로 15(황성군청)

5. 사업의 착수 및 준공예정일

- 사업착수일 : 2022. 10. 05.
- 준공예정일 : 2024. 12. 31.

6. 수용 또는 사용할 토지 또는 건물의 소재지·지번·지목 및 면적, 소유권과 소유권 외의 권리의 명세 및 그 소유자·관리자의 성명·주소 : 붙임 참조

7. 국토의 계획 및 이용에 관한 법률 제99조의 규정에 의한 공공시설 등의 귀속 및 양도에 관한 사항 : 해당없음

8. 「공익사업을 위한 토지 등의 취득 및 보상에 관한 법률」 시행령 제8조의 규정에 의한 손실보상 협의사항 : 붙임 참조

[붙임 : 토지조서]

구분	소재지	지 번	지 목	면적(㎡)		소 유 자		관 계 인		비고
				공부	편입	성명	주 소	성명	권리 관계	
합 계				29,611	26,682	-	-	-	-	
1	황성읍 정암리	528-5	임	780	780	황성군	-	-	-	
2	황성읍 정암리	528-4	원	10,357	10,357	황성군	-	-	-	
3	황성읍 정암리	527-1	원	997	997	황성조씨종중	정암리 530	-	-	
4	황성읍 정암리	514-16	원	10,683	10,516	황성군	-	-	-	
5	황성읍 정암리	513-4	임	3,200	3,200	황성군	-	-	-	
6	황성읍 정암리	514-1	원	3,594	832	황성군	-	-	-	

횡성군 고시 제2024-167호

횡성 군관리계획(시설 : 도로 및 체육시설) 결정(변경) 및 지형도면 고시

1. 횡성 군관리계획(시설 : 도로 및 체육시설) 결정(변경)에 대하여 「국토의 계획 및 이용에 관한 법률」 제30조에 따라 결정(변경)하고, 같은 법 제32조 및 「토지이용규제 기본법」 제8조에 따라 지형도면 고시합니다.
2. 관계도서는 횡성군청 도시교통과(033-340-2622)에 비치하고 일반인에게 보입니다.

2024년 8월 9일

횡 성 군 수

가. 결정(변경) 취지

- 우천도시지역 내 우항시가지~우천농공단지 연결도로 개설

나. 위 치 : 강원특별자치도 횡성군 우천면 우항리 시가지 일원

다. 횡성 군관리계획 결정(변경) 및 지형도면 승인조서

- 도로 결정(변경) 조서

구분	규 모				기능	연장 (m)	기점	종점	사용 형태	주요 경과지	최 초 결정일	비고
	등급	류별	번호	폭원 (m)								
기정	중로	3	204	12	보조 간선도로	1,330	중로 1-201	중로 1-201	일반 도로	-	강고96-37호 96.3.15	
변경	중로	3	204	12	집산도로	916	중로 1-201	소로 1-1	일반 도로	-	강고96-37호 96.3.15	
폐지	소로	2	219	8	국지도로	173	중로 3-204	소로 1-206	일반 도로	-	강고96-37호 96.3.15	
기정	소로	3	209	6	국지도로	235	소로 3-207	소로 2-219	일반 도로	-	강고77-59호 77.4.19	
변경	소로	3	209	6	국지도로	241	소로 3-207	체육시설 7	일반 도로	-	강고77-59호 77.4.19	
신설	소로	1	206	10	집산도로	656	소로 1-206	중로 1-201	일반 도로	-	금회	
신설	소로	1	207	10	국지도로	90	소로 1-1	체육시설 7	일반 도로	-	금회	
신설	소로	1	208	10	국지도로	88	소로 1-1	중로 3-204	일반 도로	-	금회	

○ 도로 결정(변경) 사유서

변경전 도로명	변경후 도로명	변경 내용	변경 사유
중로 3-204	중로 3-204	▶연장 축소 및 기능 변경 □- 연장 : 1,330m → 916m, 감) 414m □- 기능 : 보조간선도로 → 집산도로	▶일부 미 개설된 도로로서 금회 도로신설 계획 (소로1-206 호선)에 따른 도로 기능대체가 가능함에 따라 일부 미 개설된 도로구간 폐지(연장 축소) 및 도로 기능 변경
소로 2-219	-	▶폐지	▶미 개설된 도로로서 금회 도로신설 계획 (소로1-1호선)에 따른 도로 기능대체가 가능함에 따라 미 개설된 도로구간 폐지
소로 3-209	소로 3-209	▶연장 확장 □- 연장 : 235m → 241m, 증) 6m	▶미 개설 도로(소로2-219) 폐지에 따라 체육시설의 접근로 확보를 고려한 도로 연장 확장
-	소로 1-206	▶신설 □- 폭원 : 10m, 연장 : 656m	▶우항시가지 및 우천농공단지 일원의 교통량 분산과 차량이동의 불편 해소 등을 위한 도로 신설
-	소로 1-207	▶신설 □- 폭원 : 10m, 연장 : 90m	
-	소로 1-208	▶신설 □- 폭원 : 10m, 연장 : 88m	

○ 체육시설 결정(변경) 조서

구분	도면표시 번호	시설명	시설의 종류	위치	면 적 (㎡)			최초 결정일	비고
					기정	변경	변경후		
변경	7	체육 시설	생활 체육시설	우천면 양적리 52	32,825.2	감) 19.3	32,805.9	횡고 제2014-164호 2014.10.25	

○ 체육시설 결정(변경) 사유서

도면표시 번호	시설명	변경내용	변경사유
7	체육 시설	▶면적 변경 - 기정 : 32,825.2㎡ → 변경 : 32,805.9㎡ 감) 19.3㎡	▶금회 도로 계획에 포함되는 체육시설 일부구간(사면) 제척

라. 횡성 군관리계획 결정(변경) 및 지형도면 승인도면 : 실음 생략
[횡성군청 도시교통과 도시계획팀(3층) 비치]

횡성군 고시 제2024-168호

횡성 군관리계획(교통시설 : 소로1-421호선) 결정(변경) 및 지형도면 고시

- 1. 횡성 군관리계획(교통시설 : 소로1-421호선) 결정(변경)에 대하여 「국토의 계획 및 이용에 관한 법률」 제30조에 따라 결정(변경)하고, 같은 법 제32조 및 「토지이용규제 기본법」 제8조에 따라 지형도면 고시합니다.
- 2. 관계도서는 횡성군청 도시교통과(033-340-2622)에 비치하고 일반인에게 보입니다.

2024년 8월 9일

횡 성 군 수

가. 결정(변경) 취지

- 횡성군 농어촌버스 공영차고지 진입도로 개설

나. 위 치 : 강원특별자치도 횡성군 횡성읍 곡교리 117-4번지 일원

다. 횡성 군관리계획 결정(변경) 및 지형도면 승인조서

- 도로 결정(변경) 조서

구분	규모				기능	연장 (m)	기점	종점	사용 형태	주요 경과지	최초 결정일	비고
	등급	류별	번호	폭원 (m)								
신설	소로	1	421	10	국지 도로	85	횡성읍 곡교리 117-2	횡성읍 곡교리 117-3	일반 도로	-	금회	

- 도로 결정(변경) 사유서

변경전 도로명	변경후 도로명	변경내용	변경사유
-	소로 1-421	○ 노선 신설 - 폭원 : 10m, 연장 : 85m	○ 횡성군 농어촌버스 공영차고지 진입도로 개설을 위한 도로 신설

라. 횡성 군관리계획 결정(변경) 및 지형도면 승인도면 : 실을 생략

[횡성군청 도시교통과 도시계획팀(3층) 비치]

횡성군 고시 제2024-169호

횡성 군관리계획(용도지역, 시설 : 자동차정류장) 지형도면 승인 고시

1. 강원특별자치도 고시 제2024-320호(2024. 7. 26.)로 결정(변경) 고시된 「횡성 군관리계획(용도지역, 시설 : 자동차정류장) 결정(변경)」에 대하여 「국토의 계획 및 이용에 관한 법률」 제32조 및 「토지이용규제 기본법」 제8조, 「강원도 사무위임 조례」 제2조에 따라 지형도면 승인 고시합니다.

2. 관계도서는 횡성군청 도시교통과에 비치하여 토지소유자 및 일반인에게 보입니다.

2024년 8월 9일

횡 성 군 수

가. 군관리계획(용도지역, 시설 : 자동차정류장) 결정(변경) 취지

- 횡성군 횡성읍 곡교리 117-3번지 일원에 “농어촌버스 공영차고지 조성을 통한 농어촌버스 기점 이전 및 노선 개편으로 대중교통 주민편의 제공 및 체계 개선”을 위하여 횡성 군관리계획 (용도지역, 시설 : 자동차정류장)을 결정(변경)하고자 함.

나. 위치 : 강원특별자치도 횡성군 횡성읍 곡교리 117-3번지 일원

다. 횡성 군관리계획 지형도면 승인조서

1) 용도지역 결정(변경)

가) 용도지역 결정(변경) 조서

구 분	면 적(m ²)			구성비 (%)	비고	
	기 정	변 경	변 경 후			
합 계	997,663,505.6	-	997,663,505.6	100.00		
도시지역	9,918,922.0	-	9,918,922.0	0.99		
관리 지역	소 계	302,557,072.0	-	302,557,072.0	30.33	
	보전관리지역	47,071,389.3	-	47,071,389.3	4.72	
	생산관리지역	62,011,052.4	감) 649	62,010,403.4	6.22	
	계획관리지역	193,474,630.3	증) 649	193,475,279.3	19.39	
농림지역	604,972,627.6	-	604,972,627.6	60.64		
자연환경보전지역	80,214,884.0	-	80,214,884.0	8.04		

※ 기정 : 2022.05.13. (강원도 고시 제2022-155호) “횡성 동박골지구 전원마을조성사업 마을정비구역지정(변경) 고시”

나) 용도지역 결정(변경) 사유서

도면 표시 번호	위 치	용 도 지 역		면적 (㎡)	용적률 (%)	결정(변경)사유
		기 정	변 경			
-	횡성읍 곡교리 118-2번지 일원	생산 관리지역	계획 관리지역	649	100% 이하	• 교통시설(자동차정류장)조성을 위한 용도지역 변경

2) 군계획시설 결정(변경)

가) 교통시설 (자동차정류장)

1) 자동차정류장 결정(변경) 조서

구분	도면 표시 번호	시설명	시설의 종류	위 치	면 적(㎡)			최 초 결정일	비 고
					기정	변경	변경후		
신설	1	자동차정류장	공 영 차고지	횡성읍 곡교리 117-3 일원	-	증) 3,132	3,132	금회	

2) 자동차정류장 결정(변경) 사유서

도 면 표시번호	시 설 명	변경내용	변경사유
1	자동차정류장 (공영차고지)	• 신설 - 면적 : 3,132㎡	• 농어촌버스 기점 이전 및 노선 개편으로 대중교통 주민편의 제공 및 체계 개선 등을 위한 신설

라. 군관리계획(용도지역, 시설 : 자동차정류장) 지형도면 승인도면 : 게재생략

[횡성군청 도시교통과 도시계획팀(3층) 비치]

마. 기타 자세한 사항에 대하여는 횡성군 도시교통과(☎ 033-340-2622)로 문의하시기 바랍니다.

※ 「토지이용규제 기본법」 제8조에 의한 지형도면 등은 토지이음(<http://www.eum.go.kr>)에서 열람이 가능함.

영월군 공고 제2024-1189호

「영월 덕포지구 도시개발구역 지정 및 개발계획(안) 수립」을
위한 주민 의견 청취 공람·공고

- 1. 강원특별자치도 영월군 영월읍 덕포리 844번지 일원에 도시개발구역 지정 및 개발계획(안) 수립, 토지수용을 위한 사업인정을 위하여 「도시개발법」 제7조 및 같은 법 시행령 제11조, 「공익사업을 위한 토지 등의 취득 및 보상에 관한 법률」 제21조 및 같은 법 시행령 제11조의 규정에 따라 주민 등의 의견을 청취하고자 다음과 같이 공람·공고 합니다.
- 2. 관계도서는 공람장소에 비치하고 일반인 및 이해관계인에게 보이고 있으니 도시개발구역 지정 및 개발계획(안), 토지수용을 위한 사업인정에 대하여 의견이 있으신 분은 공람기간 내에 공람장소에 서면으로 의견을 제출하여 주시기를 바랍니다.

2024년 8월 6일

영 월 군 수

가. 도시개발구역 지정 및 개발계획 개요

- 1) 명 칭 : 영월 덕포지구 도시개발구역
- 2) 위 치 : 강원특별자치도 영월군 영월읍 덕포리 844번지 일원
- 3) 면 적 : 48,795㎡
- 4) 토지이용계획

구분		면적(㎡)	구성비(%)
합계		48,795	100.0
주거용지	계	30,627	62.8
	공동주택	26,362	54.0
	준주거시설	4,265	8.8
도시기반 시설용지	계	18,168	37.2
	도로	6,333	13.0
	주차장	1,242	2.5
	공원	10,593	21.7

나. 도시개발사업의 시행자 및 시행방식

- 1) 시 행 자 : 영월군수
- 2) 시행방식 : 수용 또는 사용방식

다. 공람방법

- 1) 공람기간 : 신문계재 익일로부터 14일
- 2) 공람 및 의견제출장소 : 영월군청 지역개발실 (☎033-370-2116)
- 3) 공람도서 : 게재생략(공람장소에 비치)
- 4) 본 공람(안)은 관련 부서(기관) 협의 등 행정절차 이행과정에서 변경 될 수 있음을 알려드리니 이점 유의하시기 바라며, 기타 자세한 사항은 영월군청 지역개발실(☎033-370-2116)로 문의하시기 바랍니다.

라. 편입토지조서

■ 편입토지조서

연번	소계지	지번	지목	면 적(㎡)		소 유 자		소유권자외의권리의명세		
				지적 면적	편입 면적	성 명	주 소	성 명	주 소	권리 관계
합계				106,014	48,795					
1	덕포리	485-3	도로	4,693	656	건설부 (12492/12517)				
						영월군 (25/12517)				
2	덕포리	485-47	도로	42	42	건설부 (12492/12517)				
						권*육 (25/12517)	영월읍 덕포시장길			
3	덕포리	548-1	철도	2,575	2,516	영월군				
4	덕포리	548-2	철도	13	10	영월군				
5	덕포리	549-1	전	179	179	유*준	영월읍 느티나무길			
6	덕포리	549-2	전	417	417	유*준	영월읍 느티나무길			
7	덕포리	549-3	잡	1,391	1,391	유*준	영월읍 느티나무길			
8	덕포리	549-8	철도	7	7	영월군				
9	덕포리	549-10	대	541	541	유*준	영월군 영월읍 느티나무길	영월농업 협동조합	영월읍 영흥리	근저당권 설정
10	덕포리	549-12	전	8	8	유*준	영월군 영월읍 느티나무길			
11	덕포리	549-13	창고	119	119	유*준	영월읍 느티나무길			
12	덕포리	550	전	2,583	2,552	영월군				
13	덕포리	551	대	630	630	유*준	영월읍 느티나무길			
14	덕포리	771-43	전	1,006	1,006	우*정	평창군 대화면 평창대로			
15	덕포리	771-96	철도	4,872	3,681	영월군				
16	덕포리	771-98	철도	79	79	영월군				
17	덕포리	771-204	전	2,915	2,915	영월군				
18	덕포리	771-233	잡	13,049	221	영월군				
19	덕포리	780	체육	1,410	1,410	영월군				
20	덕포리	781-1	전	491	491	유*향	영월읍 하송로			
21	덕포리	781-4	전	224	40	채정경제원				
22	덕포리	782-1	전	105	105	엄*복	대구광역시 달서구 학산로			

연번	소재지	지번	지목	면 적(m ²)		소 유 자		소유권자외의권리의명세		
				지적 면적	편입 면적	성 명	주 소	성 명	주소	권리 관계
23	덕포리	783-1	전	932	932	엄*복	대구광역시 달서구 학산로			
24	덕포리	784-1	전	241	241	엄*복	대구광역시 달서구 학산로			
25	덕포리	784-4	구거	36	36	영월군				
26	덕포리	784-5	구거	33	33	영월군				
27	덕포리	785	전	1,160	1,160	김*해	강릉시 경강로			
28	덕포리	786	전	3,122	2,623	이*재	충청북도 재천시 장락로			
29	덕포리	787	전	1,858	1,858	정*화 (7/42)	포항시 북구 중앙로			
						정*화 (7/42)	강서구 등촌로			
						정*화 (7/42)	양주시 옥정서로			
						정*화 (7/42)	보령시 지장골길			
						정*화 (7/42)	포항시 북구 삼흥로			
						신*숙 (3/42)	청주시 서원구 모충로			
						정*용 (2/42)	청주시 서원구 모충로			
정*용 (2/42)	청주시 서원구 모충로									
30	덕포리	788	전	499	482	김*권	영월읍 느티나무길	영월신용 협동조합	영월읍 중앙로	근저당권 설정
31	덕포리	789	묘지	126	126	기획재정부				
32	덕포리	790-2	전	1,471	1,471	영*건설 주식회사	영월읍 팔괴1농공단지길			
33	덕포리	791-3	대	396	16	영*건설 주식회사	영월읍 팔괴1농공단지길			
34	덕포리	792-1	대	3,792	227	재단법인기독교 대한*리회 *지재단	서울시 종로구 세종대로	영월신용 협동조합	영월읍 중앙로	근저당권 설정
35	덕포리	796	전	138	66	전*옥 (1/2)	영월읍 하송로			
						박*훈 (1/2)	영월읍 덕포하리			
36	덕포리	796-1	전	1,451	494	허*수	서울특별시 서초구 동광로			
37	덕포리	801-57	전	144	144	이*재	충북 재천시 장락로			
38	덕포리	834-1	전	1,532	1,532	윤*희	영월군 영월읍 느티나무길			
39	덕포리	834-2	대	235	11	김*기 (1/2)	영월읍 봉래산로			
						김*숙 (1/2)	영월읍 봉래산로			
40	덕포리	834-3	전	574	539	김*기 (1/2)	영월읍 봉래산로			
						김*숙 (1/2)	영월읍 봉래산로			
41	덕포리	835	잡	330	330	유한회사 청*종합건설	영월읍 영흥리			
42	덕포리	835-1	대	370	370	김*옥	경기도 시흥시 정왕대로			
43	덕포리	835-2	대	370	370	영월군				
44	덕포리	835-3	전	370	347	윤*희	영월군 영월읍 느티나무길			
45	덕포리	835-4	전	1,634	1,634	유한회사	영월읍 영흥리			

연번	소재지	지번	지목	면 적(m ²)		소 유 자		소유권자외의권리의명세		
				지적 면적	편입 면적	성 명	주 소	성 명	주소	권리 관계
						청*종합건설				
46	덕포리	836	전	413	413	조*형	영월읍 느티나무길			
47	덕포리	837	대	386	386	조*형	영월읍 느티나무길	영월농업 협동조합	영월읍 중앙로	근저당권 설정
48	덕포리	837-1	전	31	31	영월군				
49	덕포리	838	대	331	331	유*준	영월읍 느티나무길			
50	덕포리	839-1	전	701	701	유*준	영월읍 느티나무길			
51	덕포리	839-3	철도	102	102	영월군				
52	덕포리	840-1	전	158	158	박*선	영월읍 느티나무길			
53	덕포리	840-3	철도	93	93	영월군				
54	덕포리	841	전	53	53	박*선	영월읍 느티나무길			
55	덕포리	842	대	414	414	박*선	영월읍 느티나무길			
56	덕포리	842-1	대	561	561	박*선	영월읍 느티나무길	농협은행 주식회사	서울시 중구 통일로	근저당권 설정
57	덕포리	843	대	688	688	박*선	영월읍 느티나무길	영월농업 협동조합	영월읍 중앙로	지상권설정 근저당권 설정
58	덕포리	844	대	555	555	박*선	영월읍 느티나무길	영월농업 협동조합	영월읍 중앙로	지상권설정 근저당권 설정
59	덕포리	845-1	전	142	142	조*형	영월군 영월읍 느티나무길			
60	덕포리	846-1	전	221	221	이*호	영월읍 덕포리			
61	덕포리	858	전	257	198	한*영 (1/4)	영월읍 덕포시장길			
						한*수 (1/4)	영월읍 단종로			
						한*일 (1/4)	영월읍 하송로			
						한*권 (1/4)	원주시 소초면 대왕고개길			
62	덕포리	858-2	구거	159	126	영월군				
63	덕포리	859	도로	55	43	농림축산식품부				
64	덕포리	860-2	구거	84	84	영월군				
65	덕포리	861	전	96	84	김*출	영월읍 덕포리			
66	덕포리	861-2	전	72	72	김*출	영월읍 덕포리			
67	덕포리	861-3	전	10	10	김*출	영월읍 덕포리			
68	덕포리	862	전	938	924	한*영 (1/4)	영월읍 덕포시장길			
						한*수 (1/4)	영월읍 단종로			
						한*일 (1/4)	영월읍 하송로			
						한*권 (1/4)	원주시 소초면 대왕고개길			
69	덕포리	862-1	전	290	284	기획재정부				
70	덕포리	862-2	제방	1,306	39	환경부				
71	덕포리	862-3	제방	274	34	기획재정부				
72	덕포리	862-4	구거	391	391	영월군				

연번	소재지	지번	지목	면 적(m ²)		소 유 자		소유권자외의권리의명세		
				지적 면적	편입 면적	성 명	주 소	성 명	주소	권리 관계
73	덕포리	862-5	전	73	73	영월군				
74	덕포리	862-6	전	87	87	국토교통부				
75	덕포리	862-7	전	10	10	국토교통부				
76	덕포리	863	주차 장	660	235	한*영 (1/4)	영월읍 덕포시장길			
						한*수 (1/4)	영월읍 단중로			
						한*일 (1/4)	영월읍 하송로			
						한*권 (1/4)	원주시 소초면 대왕고개길			
77	덕포리	863-1	체방	937	32	환경부				
78	덕포리	863-2	구거	307	307	영월군				
79	덕포리	863-3	전	28	28	영월군				
80	덕포리	863-4	전	608	54	한*영 (1/4)	영월읍 덕포시장길			
						한*수 (1/4)	영월읍 단중로			
						한*일 (1/4)	영월읍 하송로			
						한*권 (1/4)	원주시 소초면 대왕고개길			
81	덕포리	864	전	450	75	김*환	영월읍 덕포리			
82	덕포리	864-2	구거	91	91	영월군				
83	덕포리	864-3	전	7	7	김*환	영월읍 덕포리			
84	덕포리	865	전	592	92	김*일	춘천시 우석로			
85	덕포리	865-2	구거	108	108	영월군				
86	덕포리	865-3	전	9	9	김*권	평택시 동삭동			
87	덕포리	866	대	660	216	영월군				
88	덕포리	866-1	전	352	61	영월군				
89	덕포리	866-6	구거	248	248	영월군				
90	덕포리	866-7	전	20	20	영월군				
91	덕포리	866-8	구거	71	71	영월군				
92	덕포리	866-9	전	6	6	영월군				
93	덕포리	867	도로	306	54	농림축산식품부				
94	덕포리	867-6	도로	59	59	농림축산식품부				
95	덕포리	867-7	도로	503	503	농림축산식품부				
96	덕포리	867-8	도로	501	223	농림축산식품부				
97	덕포리	868	전	728	426	유*국	서울시 은평구 역촌동			
98	덕포리	868-1	묘지	79	79	최*석	영월군 영월읍 덕포하리			
99	덕포리	868-2	구거	800	800	영월군				
100	덕포리	868-3	전	244	244	유*국	서울시 은평구 역촌동			
101	덕포리	868-4	전	88	88	유*국	서울시 은평구 역촌동			
102	덕포리	868-5	묘지	16	16	최*석	영월군 영월읍 덕포하리			
103	덕포리	869	전	739	251	조*형	영월읍 느티나무길	영월농업 협동조합	영월읍 중앙로	지상권설정 근저당권 설정
104	덕포리	869-1	구거	141	141	영월군				

연번	소재지	지번	지목	면 적(㎡)		소 유 자		소유권자외의권리의명세		
				지적 면적	편입 면적	성 명	주 소	성 명	주소	권리 관계
105	덕포리	870	전	2,083	63	조*형	영월읍 느티나무길	영월농업 협동조합	영월읍 중앙로	지상권설정 근저당권 설정
106	덕포리	875-1	전	762	417	기획재정부				
107	덕포리	875-3	전	64	64	기획재정부				
108	덕포리	876	전	181	181	기획재정부				
109	덕포리	876-1	전	1,032	1,032	기획재정부				
110	덕포리	876-2	전	122	122	기획재정부				
111	덕포리	877-2	채방	4,712	173	영월군				
112	덕포리	877-3	잡	18,507	346	영월군				
113	덕포리	884	전	1,673	273	영월군				
114	덕포리	884-1	구거	72	69	영월군				
115	덕포리	885-1	구거	334	145	영월군				

■ 지장물 조서(가옥 등)

구분	소재지		소유자	건물				공작물 및 작물				임목주			
				연번	종류	용도	구조 및 규격	면적 (㎡)	종류	규격	단위	수량	수종	수량 (주)	
1	영월읍 덕포리	551, 549-13, 549-2, 549-3	유*준	1	주택	가옥	슬라브, 벽돌	132.6	블록담장	H=1.4	m	12.0	자두 나무	1	
				2	부속	창고	경량판넬	45.4	자연석 쌓기	H=0.3	m	80.0	복숭아나무	2	
				3	부속	창고	경량판넬	158.5	수도		개	1	목련	1	
				4	부속	담장	경량판넬, 철망	29.9	정화조		개	1	향나무	1	
				5	부속	창고	비닐, 철재	105.2	데크	나무	㎡	3.8	뽕나무	1	
				6	부속	근린 생활	성글, 벽돌	137.8	오수받이		개	2	이팝 나무	5	
				7	부속	근린 생활	슬라브, 벽돌	132.2						소나무	10
				8	부속	창고	판넬, 벽돌	18.2						주목 나무	1
2	영월읍 덕포리	549-10	유*준	1	주택	가옥	기와, 벽돌	116.9	오수받이		개	1	호두 나무	1	
				2	부속	차고	경량판넬	54.6						목련	1
				3	부속	주택	경량판넬	55.8						단풍 나무	1
				4	부속	화장실	스레트, 벽돌	6.9						소나무	1
				5	부속	차고지	망, 철재	23.6						대추 나무	2
														가죽 나무	1
3	영월읍 덕포리	837, 836	조*형	1	주택	가옥	경량판넬	120.0	정화조		개	3			
									자연석		m	76.0			
									콘테이너		㎡	18			
									데크		㎡	18			
									수도		개	1			
4	영월읍 덕포리	842, 841	박*선	1	주택	가옥	합석, 판넬	210.2	수도		개	1			
				2	부속	창고	스레트, 목재	18.0	수도 계량기		개	1			
				3	부속	창고	비닐, 철재	103.4	정화조		개	1			
									자연석	H=2.6	m	15.0			
									U형개거	0.4 x 0.4	m	15.0			
5	영월읍 덕포리	835, 835-4	유한 회사 청*종합건설	1	부속	담장	합석, 철망	30.4	벽돌담장	H=1.7	m	40.0			
				2	부속	창고	합석, 철재(무벽)	31.9	콘테이너	3.0 x 5.0	개	1			
				3	부속	창고	합석, 철재(무벽)	23.0	콘테이너	3.0 x 8.0	개	1			
				4	부속	창고	합석, 철재(무벽)	6.9							
6	영월읍 덕포리	835-1	김*옥	1	주택	가옥	합석, 벽돌	67.8	문주	0.4 x 0.4 x 2.4	개	2			
				2	부속	창고	경량판넬	14.0	벽돌담장	H=1.7	m	73.0			
				3	부속	화장실	슬라브	6.7	평상	나무	㎡	5.8			
				4	부속	창고	스레트, 무벽	19.8	오수받이		개	1			
7	영월읍 덕포리	835-2	영월군	1	주택	가옥	경량판넬, 벽돌	85.4	문주	0.4 x 0.5 x 2.4	개	2			

구분	소재지		소유자	건물				공작물 및 작물				임목죽		
				연번	종류	용도	구조 및 규격	면적 (㎡)	종류	규격	단위	수량	수종	수량 (주)
8	영월읍 덕포리	835-3	윤*희	2					오수받이		개	1		
				3					담장	H=1.7	m	75.0		
				1	주택	가옥, 창고	합석, 콘테이너	45.4	담장	H=1.7	m	40.0		
				2	부속	창고	비닐, 철재	102.2	펜스	H=1.2	m	36.0		
				3	부속	담장	합석, 철망	13.0						
9	영월읍 덕포리	834-3	김*숙	4	부속	담장	경량판넬, 나무재질	8.6						
				1	주택	가옥 (사무실)	경량판넬	124.2						
				2	부속	쉼터	경량판넬, 철재(무벽) 경량판넬, 철재(무벽) 경량판넬, 철재(무벽)	31.1						
				3	부속	담장	경량판넬, 철망	11.8						
10	영월읍 덕포리	846-1	이*호	1	부속	창고	비닐, 철재	81.5						
11	영월읍 덕포리	788	김*권	1	부속	사위장, 차고	경량판넬	18.1	콘테이너	3.0 x 9.0	㎡	27.0	밤나무	3
									트랜폴린	4.9 x 4.3	㎡	21.0	소나무	2
									펜스	H=1.5	m	70.0	잣나무	1
													은행 나무	1
													장미	4
													단풍	1
													헛개 나무	1
													향나무	2
12	영월읍 덕포리	858	한*경	1	부속	창고	경량판넬	15.2	콘테이너	3.0 x 9.0			목련	2
				2	부속	차양대	차양대	23.5	펜스	H=1.7	m	25.0	대추 나무	1
									고철 저울	2.5 x 6.5	개	1		
13	영월읍 덕포리	862	한*경	1	주택	가옥	경량판넬, 콘크리트	204.5	펜스	H=1.4	m	20.0	개살구나무	2
				2	부속	화장실	경량판넬	186.0	콘테이너	3.0 x 6.0	개	2		
				3	부속	창고	경량판넬, 콘크리트	61.9						
				4	부속	창고	합석, 철재(무벽)	87.2						
				5	부속	창고	비닐, 콘테이너	50.1						
14	영월읍 덕포리	863	한*경	1	주택	사무실	합석, 콘테이너	37.6	콘테이너	2.0 x 2.5	개	1		
				2	부속	창고	합석, 콘테이너	40.2	콘테이너	2.0 x 5.0	개	1		
				3	부속	건사	비닐, 철재	9.3						
				4	부속	창고	비닐, 철재	9.3						
				5	부속	창고	비닐, 철재	48.5						
				6	부속	건사	합석, 철망	26.6						
15	영월읍 덕포리	866	영월군	1	주택	사무실	경량판넬	58.6	콘테이너	3.0 x 6.0	개	1	소나무	1
									수도		개	2		
									수도 계량기		개	1		
16	영월읍 덕포리	868	유*국	1	부속	창고	경량판넬	6.4	U형개거	0.3 x 0.3	m	55.0		
				2	부속	밭	비닐, 철재	3,617.6						

구분	소재지		소유자	건물					공작물 및 작물				임목축	
				연번	종류	용도	구조 및 규격	면적 (㎡)	종류	규격	단위	수량	수종	수량 (주)
17	영월읍 덕포리	870, 869	조*형	2	부속	밭	비닐, 철재	3,617.6	U형개거	0.3 x 0.3	m	20.0		

■ 지장물 조서(맨홀)

구분	소재지	지번	방향	맨홀종류	비고
1	덕포리	837		오수맨홀	
2	덕포리	832-7		오수맨홀	
3	덕포리	863-2		오수맨홀	
4	덕포리	876-1		오수맨홀	
5	덕포리	876-1		오수맨홀	

■ 지장물 조서(분묘)

구분	소재지	지번	단위	수량	소유자	
					성명	주소
1	덕포리	868-1	기	1	최*석	영월군 영월읍 하송로
2	덕포리	787	기	1	정*화	서울시 강서구 염창동

■ 지장물 조서(전신주)

구분	소재지	화력주	체신주	전주번호
1	550	1		7704C 492 북쌍간
2	550		1	
3	550	1		7704C 583 북쌍간
4	549-1	1		7704C 481 북쌍간
5	550		1	
6	549-10	1		7704C 472 문곡간
7	485-49	1		7704C 461 북쌍간
8	832-15	1		7704C 572 북쌍간
9	835-1		1	
10	485-3		1	
11	835-3		1	
12	835-3	1		7704C 561 북쌍간
13	485-3	1		7704C 451 북쌍간
14	834-1		1	
15	780	1		7704C 521 북쌍간
16	876-1	1		7704C 321 문곡간
17	876-1	1		7704C 331 문곡간
18	771-96	1		7704C 351 북쌍간
19	771-96	1		7704C 351 북쌍간
20	771-96		1	
21	868	1		7704C 251 문곡간
22	485-47	1		7704C 361 북쌍간
23	866		1	
24	548-1		1	
25	548-1	1		7704C 371 북쌍간
26	863	1		7704C 271 문곡간
27	863		1	
28	548-1		1	
29	548-1	1		7704C 381 북쌍간
30	862		1	
31	548-1	1		7704C 391 북쌍간
32	860-2		1	

【붙임】 의견서

주민(공람)의견서

건 명	「영월 덕포지구 도시개발구역 지정 및 개발계획 (안) 수립」을 위한 주민 의견 청취		접수번호	
			접 수 일	. . .
공 램 인 인적사항	주 소			
	성 명			
	연 락 처			
토 지 소 재 지	위치 및 면적			
	기 타 사 항			
공 램 의 의 견				

관련법에 따른 의견청취에 대한 의견을 제출합니다.

년 월 일
제출인 (인)

영 월 군 수 귀하

평창군 고시 제2024-135호

평창 군계획시설(평창 소로1-6호, 1-8호)사업 실시계획인가 고시

평창군 공고 제2024-856(2024. 6. 14.)호로 실시계획인가 공람·공고한 군계획시설(평창 소로1-6호, 1-8호) 사업에 대하여 「국토의 계획 및 이용에 관한 법률」 제88조 및 같은법 시행령 제97조에 따라 실시계획인가하고, 같은법 제91조 및 같은법 시행령 제100조에 따라 아래와 같이 고시합니다.

2024년 8월 9일

평 창 군 수

가. 사업시행지의 위치 : 평창군 평창읍 중부리 509-9번지 일원

나. 사업의 종류 및 명칭

- 종 류 : 도시계획도로(도로: 평창 소로1-6호, 1-8호)
- 명 칭 : 평창 도시계획도로 소로1-6호, 소로1-8호 개설사업

다. 사업의 면적 또는 규모

노선명	전 체		기 시 공		금회시공		향후시공	
	연장(m)	폭(m)	연장(m)	폭(m)	연장(m)	폭(m)	연장(m)	폭(m)
평창 소로1-6호	691	10	-	-	269	10	422	10
평창 소로1-8호	194	10	-	-	124	10	70	10

라. 사업시행자의 성명 및 주소

- 시 행 자 : 평창군수(도시과)
- 주 소 : 강원특별자치도 평창군 평창읍 군청길 77

마. 사업의 착수예정일 및 준공예정일

- 사업착수일 : 실시계획인가일
- 준공예정일 : 2025년 12월 31일

바. 수용 또는 사용할 토지·지번·지목 및 면적, 소유권과 소유권 이외의 권리의 명세 및 그 소유자·권리자의 성명·주소 : 붙임 참조

붙임 편입토지조서 1부

[붙임 1]

편입용지조서(평창 소로1-6호, 1-8호)

일련 번호	소재지	지번	지목	면적(㎡)		토지소유자		관계인			비 고
				공부상 면적(㎡)	편입 면적(㎡)	성명 또는 명칭	주 소	성명 또는 명칭	주 소	권리의 종류 및 내용	
1	평창읍 중부리	508-239	답	1,118	86	공	평창군				
2	"	508-238	답	786	77	공	평창군				
3	"	508-302	답	264	264	공	평창군				
4	"	508-301	전	232	232	공	평창군				
5	"	1004	구	6,072	436	국	국토해양부				
6	"	508-300	답	160	160	공	평창군				
7	"	508-303	답	127	127	공	평창군				
8	"	508-18	답	40	40	국	기획재정부				
9	"	507-1	답	409	409	합*권	평창군 평창읍 중부1길 13-4	농협은행 주식회사	서울특별시 중구 통일로 120 (충정로1가)	근저당권	중부리 507
10	"	508-304	답	268	268	합*권	평창군 평창읍 중부1길 13-4	평창영월정 선 축산업협동 조합	평창군 평창읍 백오로 9	근저당권	중부리 508- 129
11	"	508-309	답	178	178	공	평창군				
12	"	508-308	답	582	582	공	평창군				
13	"	508-306	답	283	283	공	평창군				
14	"	509-9	답	897	795	공	평창군				
15	"	508-298	답	421	421	공	평창군				
16	"	508-296	전	108	108	공	평창군				
17	"	508-294	답	58	58	국	기획재정부				
18	"	499-22	전	325	325	공	평창군				
19	"	500-3	전	128	128	공	평창군				
20	"	497-12	대	453	3	합*호	평창군 평창읍 중부리 497-12				
21	"	497-7	구	8,243	439	국	농림수산부				
소 계				21,152	5,419						

정선군 공고 제2024-868호

정선 군관리계획(고한리2-3 지구단위계획) 결정(변경)(안) 공람·공고

정선 군관리계획(고한리2-3 지구단위계획) 결정(변경)(안)에 대하여 「국토의 계획 및 이용에 관한 법률」 제28조 및 같은 법 시행령 제22조의 규정에 따라 주민 및 이해관계인의 의견을 청취 하고자 아래와 같이 공람·공고 하오니 의견이 있으신 분은 공람기간 내 의견서를 제출하여 주시기 바랍니다.

2024년 8월 9일

정 선 군 수

1. 계획의 개요

- 공람목적 : 정선군관리계획(고한리2-3 지구단위계획) 결정(변경)(안) 주민의견 청취
- 위 치 : 강원특별자치도 정선군 고한읍 85-18번지 일원
- 사업내용 : 정선 군관리계획(고한리2-3 지구단위계획) 결정(변경)(안)
 - 지구단위계획 : 도로 신설 1개소 (B=4m, L=251m), 변경 1개소(모퉁이변경) 기반시설 변경에 따른 가구 및 획지계획 변경

2. 공람기간 및 장소

- 공람기간 : 2024. 8. 9. ~ 2024. 8. 23.(계재일로부터 14일간)
- 공람장소 : 정선군청 시설국 도시과, 고한읍 행정복지센터
- 공람내용 및 관계도서(공람장소 비치)
 - 정선 군관리계획(고한리2-3 지구단위계획) 결정(변경)(안) 도서

3. 의견제출 장소 및 방법 : 정선군청 시설국 도시과, 고한읍 행정복지센터로 서면 제출

4. 기타사항 : 토지소유자 및 이해관계인은 열람하시고 의견이 있으신 분은 열람기간 내 의견서를 제출하시기 바라며, 기타 자세한 사항은 정선군청 도시과(033-560-2132)로 문의하시기 바랍니다. 아울러 본 공람·공고(안)은 최종 결정된 내용이 아니며, 행정절차 이행 과정에서 변경될 수 있습니다.

■ 편입토지조서(소로3-41호선 : 변경)

연번	위치	지번	지목	면적 (㎡)				소유자		이해관계인			비고
				공부	기정	증감	변경	성명	주소	성명	주소	권리의 종류 및 내용	
1	고한읍 고한리	104-2	도로	1,658	11	-	11	국(국토교통부)					
2	고한읍 고한리	104-37	대	132	50	-	50	전○천	정선군 고한읍 고한1길 5-2	주식회사 국민은행	서울시 영등포구 국제금융로 8길 26	근저당권자	
3	고한읍 고한리	104-38	대	16	4	-	4	정선○○○ 막국수유한 회사	정선군 고한읍 고한로 79, 79-1				
4	고한읍 고한리	104-123	대	10	5	-	5	전○천	정선군 고한읍 고한1길 5-2	주식회사 국민은행	서울시 영등포구 국제금융로 8길 26	근저당권자	
5	고한읍 고한리	104-130	도로	15	3	-	3	국(기획재정부)					
6	고한읍 고한리	104-161	도로	6	6	-	6	국(기획재정부)					
7	고한읍 고한리	105-5	대	33	12	-	12	정선○○○ 막국수유한 회사	정선군 고한읍 고한로 79, 79-1				
8	고한읍 고한리	106-1	대	1,056	30	-	30	정○자	서울 서초구 서초동 1685				
9	고한읍 고한리	106-38	대	99	36	-	36	전○자	정선군 고한읍 고한리 106-38	고한신용협동조합	정선군 고한읍 고한리 97-7, 97-8	근저당권자	
10	고한읍 고한리	106-39	대	7	1	-	1	정선○○○ 막국수유한 회사	정선군 고한읍 고한로 79, 79-1				
11	고한읍 고한리	274-32	대	154	33	-	33	김○현	정선군 북평면 오대천로 599-47				
12	고한읍 고한리	274-35	대	171	15	감) 5	10	정선군					
13	고한읍 고한리	274-36	대	1,180	60	-	60	정선군					
14	고한읍 고한리	274-300	대	7	4	-	4	정선군					
계				4,544	270	감) 5	265						

■ 편입토지조서(소로3-44호선 : 신설)

연 번	위 치	지 번	지 목	면 적 (㎡)		소 유 자		이해관계인			비 고	
				공부	편입	성명	주소	성명	주소	권리의 종류 및 내용		
1	고한읍 고한리	85-3	대	1,461	206	김○수	48-2					79/1461
						김○분	산1-17					154/1461
						박○훈	92-4					50/1461
						안○순	90-22					108/1461
						원○숙	서울시 서대문구 연희동 187-84					165/1461
						안○수	506					46/1461
						함○식	강릉시 하슬라로 232번길 3-3					66/1461
						구○청	정선군 고한읍 상갈래길 12-14					106/1461
						최○민	정선군 고한읍 고한1길 46					16/1461
						도○순	정선군 고한읍 고한1길 42-1					11/1461
						김○호	정선군 고한읍 고한1길 42					15/1461
						천○산	정선군 고한읍 고한1길 29					31/1461
						전○열	정선군 고한읍 고한1길 40					17/1461
						남○환	정선군 고한읍 두문동길 5					21/1461
						송○녀	정선군 고한읍 고한1길 27					25/1461
						조○열	정선군 고한읍 고한1길 39					7/1461
김○환	정선군 고한읍 고한1길 33-23					29/1461						
김○례	서울특별시 중랑구 봉화산로 242					367/1461						
이○숙	정선군 고한읍 고한10길 30					148/1461						
2	고한읍 고한리	85-17	대	141	17	정선군						
3	고한읍 고한리	85-18	대	347	267	정선군						
4	고한읍 고한리	85-20	대	66	6	최○민	106-57	농업 협동조합	서울 중구 충정로1가	근저 당권자		

								중앙회	75		
5	고한읍 고한리	85-25	대	86	2	도○순	62-73				
6	고한읍 고한리	88-1	도로	1,753	49	정선군					
7	고한읍 고한리	91-70	도로	171	53	정선군					
8	고한읍 고한리	91-87	대	41	38	정선군					
9	고한읍 고한리	106-2 6	대	79	5	정○기	영월군 북면 마차리 1146-2				32/79
						김○자	정선군 고한읍 고한2길 55				21/79
						황○심	정선군 고한읍 함백산로 1448				26/79
10	고한읍 고한리	274-3 5	대	171	4	정선군					
11	고한읍 고한리	274-3 6	대	1,180	337	정선군					
12	고한읍 고한리	274-1 32	대	168	6	정선군					82/168
						최○자	정선군 고한읍 고한리 274-108				86/168
13	고한읍 고한리	274-1 33	대	103	7	정선군					
14	고한읍 고한리	274-1 35	대	90	26	김○연	정선군 고한읍 고한1길 32				19/90
						정선군					
15	고한읍 고한리	274-1 36	대	66	2	정선군					
계				5,923	1,025						

양구군 고시 제2024-69호

양구 군관리계획[체육시설] 결정(경미한 변경) 및
양구 군계획시설[체육시설] 실시계획(변경) 인가 고시

- 1. 강원도고시 제1992-117호(1992. 10. 21.)로 양구 도시계획변경(재정비)결정 고시, 강원도고시 제1999-13호(1999. 1. 27.)로 양구 도시계획(재정비)변경 결정 고시된 양구 군관리계획[체육시설]에 대하여 토지 분할·합병에 따른 지번·면적 변경 및 양구군 종합관광안내소 건립에 따른 관리계획 및 조성계획의 경미한 변경사항에 대하여 「국토의 계획 및 이용에 관한 법률」 제30조 및 같은 법 시행령 제25조에 따라 군관리계획[체육시설]을 결정(경미한 변경)하고, 같은 법 제32조 및 같은 법 시행령 제27조, 「토지이용규제 기본법」 제8조 및 같은 법 시행령 제7조 규정에 따라 지형도면 승인 고시하며, 「국토의 계획 및 이용에 관한 법률」 제88조 및 같은 법 시행령 제97조에 따라 실시계획을 (변경)인가하고, 같은 법 제91조 및 같은 법 시행령 제100조 규정에 따라 아래와 같이 고시합니다.
- 2. 관계서류는 양구군청(도시교통과)에 비치합니다.

2024년 8월 9일

양 구 군 수

Ⅰ 군관리계획 결정(변경)

1. 군계획시설[체육시설(양구종합운동장)] 결정(변경)

가. 공공·문화체육시설

1) 체육시설(양구종합운동장) 결정(변경) 조서

구분	도면 표시 번호	시설명	시설의 종류	위치		면적(m ²)			최 초 결정일	비고
				기정	변경	기정	변경	변경후		
변경	1	체육시설 (양구종합운동장)	공공 체육시설	양구읍 하리 102번지 일원	양구읍 하리 97-1번지 일원	45,300	감) 530	44,770	강원도고시 제1992-117호 (1992. 10. 21.)	자연녹지 지역

※ 「국토의 계획 및 이용에 관한 법률 시행규칙」 제3조제1항제3호에 근거 경미한 변경에 해당

2) 체육시설(양구종합운동장) 결정(변경) 사유서

도면표시 번호	시설명	변경내용	변경사유
1	체육시설 (양구종합운동장)	<ul style="list-style-type: none"> • 면적 변경 - 면적 : 45,300㎡ → 44,770㎡ 감) 530㎡ 	<ul style="list-style-type: none"> • 토지 분할·합병에 따른 지번·면적 변경 및 양구군 종합관광안내소 건립에 따른 관리계획 결정(변경) 및 조성계획 결정(변경)

3) 체육시설(양구종합운동장) 조성계획 결정(변경) 조서

시설 구분	도면표시 번호	세부 시설명	위치	면 적 (㎡)			최초 결정일	비고
				기정	변경	변경후		
합 계			양구읍 하리 97-1	45,300	감) 530	44,770	1992.10.21. 강원도고시 제1992-117호	
운동 시설	주1	주경기장	양구읍 하리 97-1	24,241	-	24,241		
편익 시설	소 계			3,553	증) 1,162	4,715		
	편1	문화복지센터	양구읍 상리 394-14	2,334	-	2,334		
	편2	문예회관	양구읍 하리 97-1	1,129	-	1,129		
	편3	복합문화공간	양구읍 하리 97-1	90	-	90		
	편4	종합관광안내소	양구읍 하리 97-1	-	증) 1,162	1,162		
기반 시설	소 계			13,004	감) 1,374	11,630		
	계			8,801	감) 1,201	7,600		
	차1	주차장	양구읍 하리 97-1	7,302	감) 1,201	6,101		
	차2	주차장	양구읍 상리 394-14	1,222	-	1,222		
	차3	주차장	양구읍 상리 394-14	277	-	277		
	계			4,203	감) 173	4,030		
	도1	도로	양구읍 하리 97-1	3,927	감) 173	3,754		
도2	도로	양구읍 하리 97-1	276	-	276			
녹지	소 계			4,502	감) 318	4,184		
	녹1	녹지	양구읍 하리 97-1	2,415	감) 318	2,097		
	녹2	녹지	양구읍 하리 97-1	979	-	979		
	녹3	녹지	양구읍 하리 97-1	1,108	-	1,108		

4) 체육시설(양구종합운동장) 조성계획 결정(변경) 사유서

구분	도면표시 번호	시설명	변경내용	변경사유
기정	-	주경기장	• 면적 : 24,241㎡	-
기정	편1	문화복지센터	• 면적 : 2,334㎡	-
기정	편2	문예회관	• 면적 : 1,129㎡	-
기정	편3	복합문화공간	• 면적 : 90㎡	-
변경	편4	종합관광안내소	• 금회 신설 - ㎡ → 1,162㎡, 증) 1,162㎡	• 종합관광안내소 건립에 따른 면적 변경
변경	주1	주차장1	• 면적 변경 7,302㎡ → 6,101㎡, 감) 1,201㎡	• 종합관광안내소 건립에 따른 면적 변경
기정	주2	주차장2	• 면적 : 1,222㎡	-
기정	주3	주차장3	• 면적 : 277㎡	-
변경	도1	도로1	• 면적 변경 3,927㎡ → 3,754㎡, 감) 173㎡	• 종합관광안내소 건립에 따른 면적 변경
기정	도2	도로2	• 면적 : 276㎡	-
변경	녹1	녹지1	• 면적 변경 2,415㎡ → 2,097㎡, 감) 318㎡	• 종합관광안내소 건립에 따른 면적 변경
기정	녹2	녹지2	• 면적 : 979㎡	-
기정	녹3	녹지3	• 면적 : 1,108㎡	-

2. 군계획시설[체육시설(양구종합운동장)] 결정(변경) 및 지형도면 승인 고시도면 : 실음생략

② 군계획시설[체육시설(양구종합운동장)] 실시계획(변경)

1. 사업시행지의 위치 : 강원특별자치도 양구군 양구읍 하리 97-1번지 일원
2. 사업의 종류 및 명칭
 - 가. 종류 : 양구 군계획시설[체육시설(양구종합운동장)]사업
 - 나. 명칭 : 양구 종합관광안내소 조성사업
3. 사업의 면적 또는 규모

구분	군계획시설결정면적(㎡)		실시계획인가면적(㎡)		비고
	기정	변경	기정	변경	
체육시설 (양구종합운동장)	45,300	44,770	45,300	44,770	• 지적재조사, 분할측량, 확정측량에 따른 면적 변경

4. 사업시행자의 성명 및 주소
 - 가. 성명 : 양구군수
 - 나. 주소 : 강원특별자치도 양구군 양구읍 관공서로 38
5. 사업기간 : 실시계획인가일 ~ 2025년 12월 31일
6. 수용 또는 사용할 토지 또는 건물의 소재지·지번·지목 및 면적, 소유권과 소유권외의 권리 명세 및 그 소유자·권리자의 성명·주소
 - 가. 토지

일련 번호	소재지	지번	지목	대장 면적(㎡)	편입 면적(㎡)	소유자		관계인			비 고
						주소	성명	주소	성명	권리관계	
합계		8필지		56,220	44,770	-	-	-	-		
1	양구읍 하리	97-1	체육용지	36,288	36,288	-	양구군	-	양구군		
2	양구읍 하리	100-1	도로	1,541	15	-	양구군	-	양구군		
3	양구읍 하리	299-8	도로	4,916	1,553	-	국(국토교통부)	-	국(국토교통부)		
4	양구읍 하리	299-17	하천	453	423	-	양구군	-	양구군		
5	양구읍 하리	353-1	체육용지	1,111	1,111	-	양구군	-	양구군		
6	양구읍 하리	394-14	대지	5,188	5,180	-	양구군	-	양구군		
7	양구읍 하리	394-17	도로	6,706	198	-	국(국토교통부)	-	국(국토교통부)		
8	양구읍 하리	394-42	하천	17	2	-	양구군	-	양구군		

나. 지장물 : 위 토지상에 소재한 물건 및 권리관계 일체

7. 국토의 계획 및 이용에 관한 법률 제99조의 규정에 의한 공공시설 등의 귀속 및 양도에 관한 사항 : 해당없음

고성군 고시 제2024-145호

고성 군관리계획(체육시설: 거진종합운동장) 결정(변경) 지형도면 승인 고시

- 1. 강원특별자치도 고시 제2024-312호(2024.07.26.) 결정(변경) 고시된 고성 군관리계획(체육시설: 거진종합운동장)에 대하여 「국토의 계획 및 이용에 관한 법률」 제32조 및 같은 법 시행령 제27조 및 「토지이용규제 기본법」 제8조에 따라 지형도면을 승인·고시합니다.
- 2. 관계도서 및 지형도면은 고성군 건설도시과(680-3432)에 비치하여 일반인에게 보입니다.

2024년 8월 2일

고 성 군 수

가. 결정(변경) 취지: 고성군 거진읍 거진리 480-1번지 일원은 지역주민의 체육활동 수요를 충족하기 위해, 기 결정된 체육시설 내에서 일부 시설의 재정비 및 편익시설을 확충하고자 하며, 「국토의 계획 및 이용에 관한 법률」 제30조에 따라 고성 군관리계획(체육시설: 거진종합운동장)을 변경 결정하고자 함.

나. 군관리계획 결정(변경) 및 지형도면 승인 조서

1) 공공·문화체육시설

가) 체육시설

(1) 체육시설 결정(변경) 조서

도면표시 번호	시설명	시설종류	위치	면적			최초결정일	비고
				기정	변경	변경후		
②	거진종합운동장	운동장	거진읍 거진리 480-1번지 일원	72,621	-	72,621	강원도 고시 제1986-121호 (1986.10.22.)	거진

(2) 체육시설 결정(변경) 사유서

도면표시 번호	시설명	시설종류	변경내용	결정(변경) 사유
2	거진종합 운동장	운동장	· 세부시설 변경	일부 시설의 재정비 및 현황반영에 따른 세부시설 조성계획 변경

나) 체육시설 세부시설 조성계획 결정(변경) 조서

1) 세부시설 결정(변경) 조서

구분	도면 표시 번호	시설명	부 지 면 적 (㎡)			비율 (%)	시 설 규 모 (㎡)						비 고
			기정	변경	변경후		건 축 면 적			건 축 연 면 적			
							기정	변경	변경후	기정	변경	변경후	
합계			72,621	-	72,621	100.0	1,458.00	증)2,299.05	3,757.05	1,451.00	증)2,379.05	3,830.05	
운동 시설	소계		56,839	감)4,639	52,200	71.9	1,458.00	증)2,299.05	3,757.05	1,451.00	증)2,379.05	3,830.05	
	1	종합 운동장	36,263	감)5,207	31,056	42.8	1,292.00	감)76.20	1,215.80	1,292.00	증)3.80	1,295.80	본부석(2F,11m이하),관 리창고, 화장실(1F,5m이하), 싸이클락카룸 (1F, 5m이하)
	2	보조 경기장	14,270	증)389	14,659	20.2	-	-	-	-	-	-	인라인·육상트랙, 다목적구장,족구장, 그라운드골프장 (1F, 5m이하)
	3	테니스장	6,306	증)179	6,485	8.9	166.00	증)2,375.25	2,541.25	159.00	증)2,375.25	2,534.25	관람석,테니스 락카룸(1F, 5m이하),테니스장(탁구 조물18.1m이하)
교통 시설	소계		4,907	증)1,950	6,857	9.4	-	-	-	-	-	-	
	4	도로	2,127	-	2,127	2.9	-	-	-	-	-	-	진입도로(B=12m),보도
	5	주차장	2,780	증)1,950	4,730	6.5	-	-	-	-	-	-	이동석화장실, 이동식락카룸
편익 시설	소계		420	-	420	0.6	-	-	-	-	-	-	
	6	휴게업터	420	-	420	0.6	-	-	-	-	-	-	
기타 시설	소계		10,455	증)2,689	13,144	18.1	-	-	-	-	-	-	
	7	녹지	10,455	증)2,689	13,144	18.1	-	-	-	-	-	-	

2) 세부시설 결정(변경) 사유서

도면표시 번 호	시설명	변 경 내 용	변 경 사 유
1	종합 운동장	- 부지면적 및 시설 규모 변경 · A = 36,263㎡ → 31,056㎡ (감 5,207㎡) · 건축면적 = 1,292㎡ → 1,215.80㎡(감 76.20㎡) · 연 면 적 = 1,292㎡ → 1,295.80㎡(증 3.80㎡)	- 주차장 추가 확장에 따른 면적 변경 - 건축물 현황을 반영한 건축면적 및 연면적 변경
2	보조 경기장	- 부지면적 변경 · A = 14,270㎡ → 14,659㎡(증 389㎡)	- 인라인스케이트장 설치에 따른 면적 변경
3	테니스장	- 부지면적 및 시설 규모 변경 · A = 6,306㎡ → 6,485㎡ (증 179㎡) · 건축면적 = 166㎡ → 2,541.25㎡(증 2,375.25㎡) · 연 면 적 = 159㎡ → 2,534.25(증 2,375.25㎡)	- 구역조정과 테니스장 막구조물 설치에 따른 부지면적 및 시설 규모 변경
5	주차장	- 부지 면적 변경 · A = 2,780㎡ → 4,730㎡ (증 1,950㎡)	- 주차장 추가 확장에 따른 면적 변경
7	녹지	- 부지 면적 변경 · A = 10,455㎡ → 13,144㎡ (증 2,689㎡)	- 현황 반영에 따른 면적 변경

다. 고성 군관리계획(시설: 체육시설) 지형도면 승인 도면 : 실음생략

고성군 고시 제2024-146호

고성 군계획시설(항만: 아야진항 수산물위판장) 사업 실시계획 인가 고시

고성 군계획시설(항만 : 아야진항 수산물위판장) 사업 실시계획에 대하여 「건축법」 제11조 및 「국토의 계획 및 이용에 관한 법률」 제88조 및 같은 법 시행령 제97조에 따라 해당 사업의 실시계획을 아래와 같이 인가하고, 같은 법 제91조 및 같은 법 시행령 제100조에 따라 그 내용을 고시합니다.

2024년 8월 2일

고 성 군 수

가. 사업시행지 위치: 고성군 토성면 아야진리 49-3 일원

나. 사업의 종류 및 명칭

- 종류: 고성 군계획시설(항만: 아야진항 수산물위판장) 사업
- 명칭: 아야진항 수산물위판장 신축공사

다. 사업시행자의 성명 및 주소

- 성 명: 고성군수
- 주 소: 고성군 간성읍 고성중앙길 9

라. 사업의 면적 또는 규모

- 사업면적

(단위: m²)

사 업 명	위 치	총 결정면적	기시공	금회시공	미시공	최초 결정일
아야진항 수산물위판장 신축공사	토성면 아야진리 49-3 일원	38,925	38,925	8,720	-	2010. 6. 25. 강원도 고시 제2010-198

※ 집행완료된 시설로 금회시공면적은 금회 건축물 신축에 따른 부지면적을 기재함.

- 사업규모

- 수산물위판장 신축(1동, 1층) : 부지면적 A=8,720m², 건축면적 742.68m², 연면적 776.45m²

마. 사업의 착수 및 준공예정일 : 인가고시일 ~ 2024. 12. 31.

바. 수용 또는 사용할 토지소재지·지번·지목 및 면적, 소유권과 소유권 이외의 권리명세 및 그 소유자·권리자의 성명·주소

일련 번호	소재지	지번	지목	지적 (㎡)	편입예상 면적(㎡)	소유자		이해관계인			비고
						주소	성명	주소	성명	소유권 이외의 권리의 종류 및 내용	
계				1필지	8,720						
1	토성면 아야진리	49-3	잡	9,131	8,720	해양수산부					

사. 법 제99조의 규정에 의한 공공시설 등의 귀속 및 양도에 관한 사항: 해당없음

고성군 공고 제2024-889호

고성 군관리계획(시설: 사회복지시설) 결정(경미한 변경) 및
군계획시설(사회복지시설) 사업 실시계획 열람공고

- 1. 고성 군계획시설(사회복지시설) 사업 실시계획에 대하여 「국토의 계획 및 이용에 관한 법률」 제88조에 따라 군 계획시설(사회복지시설) 사업 실시계획인가 및 군관리계획 결정(경미한 변경)을 위하여 같은 법 제90조 및 같은 법 시행령 제99조 규정에 따라 아래와 같이 관계서류 열람공고를 실시합니다.
- 2. 「공익사업을 위한 토지 등의 취득 및 보상에 관한 법률」 제21조제2항 및 같은 법 시행령 제11조에 의거 실시 계획인가(사업인정)에 관한 주민, 이해관계자 등의 의견을 듣고자 하오니, 이해관계가 있는 분이나 단체 등은 열람기간 내에 의견서를 제출하여 주시기 바랍니다.

2024년 8월 2일

고 성 군 수

가. 사업시행지 위치: 고성군 거진읍 거진리 219-7번지 일원

나. 사업의 종류 및 명칭

- 종류: 고성 군계획시설(사회복지시설) 사업
- 명칭: 금강쪽빛 DMZ 복합커뮤니티 건립공사

다. 사업시행자의 성명 및 주소

- 성 명: 고성군수
- 주 소: 고성군 간성읍 고성중앙길 9

라. 사업의 면적 또는 규모

- 사업면적 (단위: m²)

사 업 명	위 치	총 결정면적		금회시공	최초 결정일	비 고
		기정	변경			
사회복지시설 조성공사	거진읍 거진리 219-7번지 일원	5,248	4,986	4,986	2022. 2. 10.	「국토의 계획 및 이용에 관한 법률」 제30조제5항 및 제88조제6항에 따른 군관리계획 결정(경미한 변경)

※ 고성 군계획시설(사회복지시설) 결정(변경) : 면적 감)262m²

○ 사업규모

- 사회복지시설 신축 : 건축면적=1,644.24m², 건축연면적=2,985.00m² (1동, 2층)

마. 사업의 착수 및 준공예정일: 실시계획인가 고시일 ~ 2024. 12. 31.

바. 수용 또는 사용할 토지소재지·지번·지목 및 면적, 소유권과 소유권 이외의 권리명세 및 그 소유자·권리자의 성명·주소

일련 번호	소재지	지번	지목	지적 (㎡)	편입예상 면적(㎡)	소유자		이해관계인			비고
						주소	성명	주소	성명	소유권 이외의 권리의 종류 및 내용	
계				3필지	4,986						
1	거진읍 거진리	218-6	답	466	466		고성군				
2		219-7	답	4,075	3,938		고성군				
3		219-12	답	683	582		고성군				

사. 법 제99조의 규정에 의한 공공시설 등의 귀속 및 양도에 관한 사항: 해당없음

아. 열람의 기간 및 장소

- 기간: 열람공고일 다음날로부터 14일간
- 장소: 고성군 건설도시과 도시계획팀 (☎ 680-3432, FAX. 680-3179)

고성군 공고 제2024-908호

2030년 고성 군관리계획(재정비) 결정(변경)(안) (재)공람·공고

2030년 고성 군관리계획(재정비) 결정(변경)(안)에 대한 공고(고성군 공고 제2023-1005호, 2023.08.17.) 내용 중 강원특별자치도 도시계획위원회 심의에 따라 변경된 사항을 군관리계획 결정(변경) 고시에 앞서 「국토의 계획 및 이용에 관한 법률」 제28조, 같은 법 시행령 제22조, 「고성군 군계획조례」 제7조에 따라 주민과 이해관계인의 의견을 청취하고자 다음과 같이 (재)공람·공고하오니 의견이 있으시면 기간 내에 의견서를 제출하여 주시기 바랍니다.

2024년 8월 8일

고 성 군 수

- 1. (재)공람목적 : 2030년 고성 군관리계획(재정비) 결정(변경)(안)에 대한 주민과 이해관계인의 의견 청취
- 2. 공람기간 : 공고 게재일 다음날로부터 14일간
- 3. 공람장소 : 고성군청 건설도시과 도시계획팀 ☎ 033-680-3432
 - 고성군청 건설도시과에 서면 제출
- 4. 변경내용 : 강원특별자치도 도시계획위원회 심의 결과 반영
 - 가. 용도지역 변경사항
 - 38개소, 1,859,768㎡(준치 28개소(757,858㎡), 조정 10개소(1,101,910㎡))
- 5. 공람개요
 - 가. 2030년 고성 군관리계획(재정비) 결정(변경)(안)
 - 용도지역 변경 : 50개소(도시지역 8개소, 비도시지역 42개소)
 - 용도지구 변경 : 5개소(고도지구 3개소, 경관지구 2개소)
- 6. 관계도서 : 실음생략 (공람장소에 비치)
 - 2030년 고성 군관리계획(재정비) 결정(변경)(안) 도면 및 조서
- 7. 기타사항 : (재)공람(안)은 최종 결정 고시된 사항이 아니며, 향후 행정절차 이행과정에서 변경될 수 있음을 알려드리오니 참고하여 주시기 바라며, 기타 자세한 사항은 고성군 건설도시과 ☎ 033-680-3432로 문의하여 주시기 바랍니다.

2030년 고성 군관리계획(재정비) 결정(변경)(안)

의 건 서

의견 제출인	성명	전화번호
	주소	

개인정보 수집 및 이용동의	<p>[개인정보 수집항목] 성명, 전화번호, 주소 등</p> <p>[개인정보 수집목적] 2030년 고성 군관리계획(재정비) 결정(변경)(안)</p> <p>[개인정보 이용기간] 군관리계획(재정비) 목표연도까지 보존하며 이후 파기</p> <p>- 「개인정보보호법 제15조(개인정보의 수집·이용), 제22조(동의를 받는 방법)」에 의거, 개인정보처리에 관하여 고지를 받았으며, 본인은 위와 같이 개인정보 수집 및 이용에 동의합니다.</p> <p style="text-align: center;"> <input checked="" type="checkbox"/> 동의함 <input type="checkbox"/> 동의하지 않음 </p>
----------------------	---

제출 의견	
----------	--

※ 의견이 많은 경우 별지를 사용하셔도 무방합니다.

위와 같이 의견을 제출합니다.

의견 제출인

2024년 월 일
(서명 또는 인)

고성군수 귀하