


도보는 공문서로서의 효력을 갖는다.

선	기 관 의 장
람	



제 5098 호

2024. 11. 1(금)

조 례

강원특별자치도의회 조례 제5418호	강원특별자치도 도립학교 설치 조례 일부개정조례	4
강원특별자치도의회 조례 제5419호	강원특별자치도교육청 국기선양 및 교육에 관한 조례	36
강원특별자치도의회 조례 제5420호	강원특별자치도교육청 전기자동차 전용주차구역의 화재 예방 및 안전시설 지원 조례	38
강원특별자치도의회 조례 제5421호	강원특별자치도교육청 디지털재난 대비 및 대응 조례	40
강원특별자치도의회 조례 제5422호	강원특별자치도교육청 녹색제품 구매촉진 조례	42
강원특별자치도의회 조례 제5423호	강원특별자치도교육청 특수교육 발전 조례	44
강원특별자치도의회 조례 제5424호	강원특별자치도교육청 학교산림교육 활성화 조례	46
강원특별자치도의회 조례 제5425호	강원특별자치도 목재의 지속가능한 이용에 관한 조례	48
강원특별자치도의회 조례 제5426호	강원특별자치도 스마트수산업 육성 및 지원 조례	50
강원특별자치도의회 조례 제5427호	강원특별자치도 재난안전산업 진흥 조례	52
강원특별자치도의회 조례 제5428호	강원특별자치도의회 청렴도 향상 조례	55
강원특별자치도의회 조례 제5429호	강원특별자치도 자활사업 지원 조례 일부개정조례	57
강원특별자치도의회 조례 제5430호	강원특별자치도 해양생물 보호 및 관리에 관한 조례	58
강원특별자치도의회 조례 제5431호	강원특별자치도 해양폐기물 관리 조례 일부개정조례	60
강원특별자치도의회 조례 제5432호	강원특별자치도 건설공사 부실방지에 관한 조례 일부개정조례	61
강원특별자치도의회 조례 제5433호	강원특별자치도 관광기념품 개발 및 육성·지원 조례	62
강원특별자치도의회 조례 제5434호	강원특별자치도에 두는 경찰공무원 정원 조례	65
강원특별자치도의회 조례 제5435호	강원특별자치도 문화유산 및 자연유산 보호 조례 일부개정조례	67
강원특별자치도의회 조례 제5436호	2024 강원 동계청소년올림픽대회 서포터즈 구성 및 운영 조례 폐지조례	71
강원특별자치도의회 조례 제5437호	강원특별자치도 지역건설산업 활성화 지원 조례 일부개정조례	72
강원특별자치도의회 조례 제5438호	강원특별자치도 영농폐기물 처리 지원에 관한 조례	73
강원특별자치도의회 조례 제5439호	강원특별자치도 스토킹 예방 및 피해자등 보호·지원에 관한 조례	75

회									
람									

규 칙

강원특별자치도의회 규칙 제3323호	강원특별자치도 명예도민증서 수여 조례 시행규칙 폐지규칙 .. 77
강원특별자치도의회 규칙 제3324호	강원특별자치도 행정심판 비용 지원에 관한 조례 시행규칙 .. 78
강원특별자치도의회 규칙 제3325호	강원특별자치도 주민참여예산제 운영 조례 시행규칙 일부개정규칙 .. 79
강원특별자치도의회 규칙 제3326호	강원특별자치도 공무원 정원 규칙 일부개정규칙 80

고 시

강원특별자치도 고시 제2024-434호	숲속야영장 조성계획(변경) 승인 고시 81
강원특별자치도 고시 제2024-437호	강원특별자치도 지적재조사지구 지정(변경) 고시 84
강원특별자치도 고시 제2024-438호	급경사지 붕괴위험지역 정비사업 실시계획 고시(변경) 106
강원특별자치도 고시 제2024-439호	춘천 도시관리계획(시설:유원지) 결정(변경) 고시 108
강원특별자치도 고시 제2024-440호	춘천 도시관리계획(용도구역, 시설:하수도 등) 결정(변경) 고시 .. 113
강원특별자치도 고시 제2024-443호	상남지구 받기반정비사업시행계획 승인 고시 116
강원특별자치도 고시 제2024-446호	남춘천일반산업단지(1단계) 관리기본계획(변경) 승인 고시 .. 117
강원특별자치도 고시 제2024-447호	동춘천일반산업단지 관리기본계획(변경) 승인 고시 127
강원특별자치도 고시 제2024-453호	항만개발사업의 고시 138
강원특별자치도 고시 제2024-454호	석향천(함백지구) 하천재해 예방공사 시행계획 고시(변경) .. 139
강원특별자치도 고시 제2024-455호	석향천(예미지구) 하천재해 예방공사 시행계획 고시(변경) .. 149
강원특별자치도 고시 제2024-456호	강원특별자치도 지적재조사지구 지정(변경) 고시 159

공 고

강원특별자치도 공고 제2024-1551호	강원특별자치도 공유재산심의회 위원 모집 공고 198
강원특별자치도 공고 제2024-1566호	「사료관리법」 위반 사실의 공표 202
강원특별자치도 공고 제2024-1589호	항만개발사업 실시계획 공고 203
강원특별자치도 농업기술원 공고 제2024-208호	소송비용액 납부 청구(고지)서 반송에 따른 공시송달 공고 .. 204
강원특별자치도공직자윤리위원회 공고 제2024-06호	2024년 수시 재산등록사항 205

시 군 행 정

춘천시 고시 제2024-572호	춘천 도시계획시설(교통시설:소로2류304호선)사업 실시계획인가 고시 .. 207
춘천시 공고 제2024-1996호	춘천 도시계획시설(교통시설: 대로3류18호선)사업 실시계획(변경)인가열람 공고 212
원주시 고시 제2024-362호	원주 도시계획시설(문화공원802호)사업 실시계획(변경)인가 고시 .. 215
원주시 고시 제2024-363호	원주 도시관리계획(시설:학교713호) 결정(변경) 및 지형도면 고시 .. 219
원주시 고시 제2024-364호	원주 도시계획시설(근린공원37호)사업 실시계획인가 고시 220
강릉시 고시 제2024-390호	주택건설사업계획변경(3차) 승인 고시 221

강릉시 고시 제2024-393호	주택건설사업계획변경 승인 고시	222
강릉시 고시 제2024-394호	강릉 도시관리계획(교통2 민간공원 특례사업지구 지구단위계획구역 등) 결정(변경) 지형도면 고시	226
강릉시 고시 제2024-396호	강릉시 가축사육제한구역에 대한 지형도면 변경고시	229
강릉시 고시 제2024-397호	주택건설사업계획변경승인 고시	233
강릉시 공고 제2024-1822호	강릉 도시관리계획(강릉유천 공공주택지구 지구단위계획) 결정(변경) (안) 열람 공고	234
강릉시 공고 제2024-1826호	강릉 도시계획시설(도로: 중로1-36호선)사업 공사완료 공고	264
강릉시 공고 제2024-1827호	강릉 도시계획시설(시설:교통2공원)사업 공사완료 공고	265
강릉시 공고 제2024-1834호	강릉 안인화력발전소 진입도로 확장공사(1단계 외) 추진을 위한 출입통지 공고	266
강릉시 공고 제2024-1838호	강릉 도시관리계획(시설:도로) 결정(변경) (안) 열람 · 공고	282
동해시 고시 제2024-191호	동해 도시계획시설(도로:대로 2-3호선)사업 실시계획(변경) 인가 고시 ..	285
동해시 공고 제2024-1257호	동해 도시계획시설(폐기물처리시설)사업 공사완료 공고	289
횡성군 고시 제2024-224호	횡성 군관리계획(체육시설:골프장7) 결정(변경:경미한 사항) 및 지형도면 승인, 실시계획(변경) 인가 고시	291
영월군 공고 제2024-1586호	영월 군계획시설(문화시설)사업 실시계획(변경) 인가를 위한 주민 공람·공고	295
평창군 고시 제2024-190호	평창 군계획시설(진부 소로2-21호)사업 실시계획(변경)인가 고시 ..	297
평창군 공고 제2024-1492호	농업생산기반 정비사업(개간대상지 선정) 시행계획 공고	301
평창군 공고 제2024-1509호	도로의 노선지정(변경)에 관한 공고	302
정선군 고시 제2024-84호	정선(신동) 군계획시설사업(수도공급설비) 실시계획인가(변경) 고시 ..	304
정선군 공고 제2024-1164호	「농어촌정비법」에 따른 특정빈집 철거명령 공고	306
양양군 공고 제2024-997호	국도44호선~국도7호선간 군계획도로 개설공사 완료 공고	307

조 례

강원특별자치도의회에서 의결된 강원특별자치도 도립학교 설치 조례 일부개정조례를 이에 공포한다.

강 원 특 별 자 치 도 교 육 감

2024년 11월 1일

강원특별자치도 조례 제5418호

강원특별자치도 도립학교 설치 조례 일부개정조례

강원특별자치도 도립학교 설치 조례 일부를 다음과 같이 개정한다.

강원특별자치도조례 제4994호 강원특별자치도 도립학교 설치 조례 일부개정조례 부칙 제1조의 단서 중 “별표 3의 도계중학교 위치란은 2023년 3월 1일부터 2025년 2월 28일까지 적용하고,” 를 삭제하고, 같은 조례 부칙 제2조의 “2023년 3월 1일부터 2025년 2월 28일까지” 를 삭제한다.

별표 1부터 별표 7까지를 각각 별지와 같이 한다.

부 칙

제1조(시행일) 이 조례는 2025년 3월 1일부터 시행한다.

제2조(다른 조례의 개정) 강원특별자치도교육청 특수지근무수당 지급대상 지역 및 기관과 등급에 관한 조례 일부를 다음과 같이 개정한다.

별표 중 1. 벽지 <나지역>의 양양군란과 <다지역>의 정선군란을 각각 삭제하고, <다지역>의 홍천군 위치란 중 “북방면 성동로 1144-5” 와 기관명란 중 “화계초등학교 대룡분교장” 을 삭제하며, 2. 접적 <나지역>의 고성군란을 삭제한다.

별표 중 1. 벽지 <가지역> 기관명란의 “기린초등학교 진동분교장”, <나지역> 기관명란의 “예미초등학교 운치분교장” 및 “정선초등학교 가수분교장”, <다지역> 기관명란의 “지촌초등학교 지암분교장” 및 “상평초등학교 공수전분교장”, <라지역> 기관명란의 “서석초등학교 청량분교장”, “안흥초등학교 덕천분교장” 및 “상평초등학교 오색분교장” 을 각각 “기린초등학교진동분교장”, “예미초등학교운치분교장”, “정선초등학교가수분교장”, “지촌초등학교지암분교장”, “상평초등학교공수전분교장”, “서석초등학교청량분교장”, “안흥초등학교덕천분교장”, “상평초등학교오색분교장” 으로 한다.

■ 강원특별자치도 도립학교 설치 조례 [별표 1]

유 치 원

○ 총 273개원

명 칭	위 치
(춘천시)	
광판초등학교병설유치원	춘천시 남산면 김유정로 159-12
교동초등학교병설유치원	춘천시 교동길 29
금산초등학교병설유치원	춘천시 서면 금산 2 길 21
남산초등학교병설유치원	춘천시 남산면 한치로 59
남산초등학교서천분교장병설유치원	춘천시 남산면 서백길 152
당림초등학교병설유치원	춘천시 서면 당숲안길 81
동내초등학교병설유치원	춘천시 동내면 동내로 131
만천유치원	춘천시 동면 금베이길 15-7
봄봄유치원	춘천시 신동면 경춘로 2007
봉의초등학교병설유치원	춘천시 춘천로 141
상천초등학교병설유치원	춘천시 신북읍 상천 2 길 19
새봄유치원	춘천시 중앙로 113 번길 12
서상초등학교병설유치원	춘천시 서면 박사로 1348
석사초등학교병설유치원	춘천시 공지로 108-17
소양초등학교병설유치원	춘천시 충열로 134
송화초등학교병설유치원	춘천시 사북면 춘화로 510-5
신동초등학교병설유치원	춘천시 우두로 100
오동초등학교병설유치원	춘천시 신북읍 장본길 74
온의유치원	춘천시 스포츠타운길 495
우석초등학교병설유치원	춘천시 애막골길 16 번길 6
장학초등학교병설유치원	춘천시 동면 춘천로 449 번길 33
조양초등학교병설유치원	춘천시 동산면 조양길 257
지촌초등학교지암분교장병설유치원	춘천시 사북면 화악지암길 431
천전초등학교병설유치원	춘천시 신북읍 읍문 1 길 16-9
추곡초등학교병설유치원	춘천시 북산면 북산로 34
퇴계초등학교병설유치원	춘천시 안마산로 123
(원주시)	
고산초등학교병설유치원	원주시 호저면 호저로 873
교동초등학교병설유치원	원주시 명륜로 9
구곡초등학교병설유치원	원주시 늘품로 64
남원주초등학교병설유치원	원주시 늘품로 28

명 칭	위 치
단계초등학교병설유치원	원주시 복원로 2387
단관초등학교병설유치원	원주시 단관초교길 14
단구초등학교병설유치원	원주시 단구초교길 5
동화초등학교병설유치원	원주시 문막읍 왕건로 83
둔둔초등학교병설유치원	원주시 소초면 버덩마을길 7
만중초등학교병설유치원	원주시 호저면 원문로 599
명륜초등학교병설유치원	원주시 행구로 25
무실빛유치원	원주시 지니기길 11-18
무실초등학교병설유치원	원주시 만대로 155
문막초등학교병설유치원	원주시 문막읍 건등로 28-11
반계초등학교병설유치원	원주시 문막읍 원문로 2265
반곡별유치원	원주시 세계로 90
반곡초등학교병설유치원	원주시 동부순환로 247
버들초등학교병설유치원	원주시 건강로 80
봉대초등학교병설유치원	원주시 혁신로 300
북원초등학교병설유치원	원주시 단구로 60
비두초등학교병설유치원	원주시 문막읍 귀문로 1070
샘마루초등학교병설유치원	원주시 지정면 신지정로 264
서곡초등학교병설유치원	원주시 판부면 용수골길 159
서원주초등학교병설유치원	원주시 남원로 469 번길 61
섬강초등학교병설유치원	원주시 지정면 가곡로 91
소초초등학교병설유치원	원주시 소초면 평장안골 1 길 15
솔샘초등학교병설유치원	원주시 무실로 381
신평초등학교병설유치원	원주시 지정면 신무로 336
우산초등학교병설유치원	원주시 우산초교길 84
원주초등학교병설유치원	원주시 봉산로 15
일산초등학교병설유치원	원주시 일산초교길 1
장양초등학교병설유치원	원주시 복원로 2868
중앙초등학교병설유치원	원주시 남산로 181
지정샘유치원	원주시 지정면 신평로 183-1
지정초등학교병설유치원	원주시 지정면 지정로 103
치악초등학교병설유치원	원주시 한지공원길 77
태봉초등학교병설유치원	원주시 흥양로 51 번길 113
태장초등학교병설유치원	원주시 현충로 260
학성유치원	원주시 문화촌길 33
호저초등학교병설유치원	원주시 호저면 호저로 428
황둔초등학교병설유치원	원주시 신림면 신림황둔로 1185
홍양초등학교병설유치원	원주시 소초면 하초구길 6

명 칭	위 치
흥업초등학교병설유치원	원주시 흥업면 사제로 101
(강릉시)	
강동초등학교병설유치원	강릉시 강동면 단경로 20
강릉초등학교병설유치원	강릉시 토성로 103
경포대초등학교병설유치원	강릉시 경포로 475 번길 23-11
경포유치원	강릉시 솔울로 90
교동초등학교병설유치원	강릉시 율곡로 2968 번길 10
구정초등학교병설유치원	강릉시 구정면 범일로 266-14
금광초등학교병설유치원	강릉시 구정면 금평로 575
남산초등학교병설유치원	강릉시 남산초교길 33
노암초등학교병설유치원	강릉시 노암등길 71
늘해랑유치원	강릉시 명주로 17 번길 24-1
명주초등학교병설유치원	강릉시 강변로 86-1
모산초등학교병설유치원	강릉시 모산로 224 번길 3
사천초등학교병설유치원	강릉시 사천면 미노길 46
성산초등학교병설유치원	강릉시 성산면 구산길 15
솔향유치원	강릉시 보래미하길 78
신영초등학교병설유치원	강릉시 주문진읍 주문북로 160
신왕초등학교병설유치원	강릉시 연곡면 진고개로 2265-11
연곡초등학교병설유치원	강릉시 연곡면 진고개로 2656
영동초등학교병설유치원	강릉시 화부산로 28
옥계초등학교병설유치원	강릉시 옥계면 옥계로 1074
옥계초등학교금진분교장병설유치원	강릉시 옥계면 금진안길 2
옥천초등학교병설유치원	강릉시 수문길 25
왕산초등학교병설유치원	강릉시 왕산면 백두대간로 2011-8
유천초등학교병설유치원	강릉시 선수촌로 100
정동초등학교병설유치원	강릉시 강동면 현화로 1055
주문진초등학교병설유치원	강릉시 주문진읍 주문로 26
주영초등학교병설유치원	강릉시 주문진읍 약수동길 15-12
하슬라유치원	강릉시 율곡로 2692 번길 8
(속초시)	
대포초등학교병설유치원	속초시 동해대로 3797
산호유치원	속초시 조양로 118 번길 7
설악초등학교병설유치원	속초시 청봉로 51
소야초등학교병설유치원	속초시 배움터길 42
속초유치원	속초시 중앙로 331-2
온정초등학교병설유치원	속초시 온천로 107
청대초등학교병설유치원	속초시 소평로 175

명 칭	위 치
청호초등학교병설유치원	속초시 청호로 60
(양양군)	
강현초등학교병설유치원	양양군 강현면 진미로 12 번길 22
광정초등학교병설유치원	양양군 현북면 하조대 1 길 38
남애초등학교병설유치원	양양군 현남면 갯마을길 10
상평초등학교병설유치원	양양군 서면 물윗구미길 25
손양초등학교병설유치원	양양군 손양면 손중로 202
송포초등학교병설유치원	양양군 손양면 동명로 321-11
양양초등학교병설유치원	양양군 양양읍 군청길 39
인구초등학교병설유치원	양양군 현남면 해송천로 10
조산초등학교병설유치원	양양군 양양읍 동해대로 3020
한남초등학교병설유치원	양양군 서면 남대천로 218
현북초등학교병설유치원	양양군 현북면 송이로 222
현성초등학교병설유치원	양양군 현북면 어성전길 114
회룡초등학교병설유치원	양양군 강현면 회룡 1 길 161
(동해시)	
남호초등학교병설유치원	동해시 평원로 120
동해랑유치원	동해시 전천로 276-27
동해중앙초등학교병설유치원	동해시 천곡로 35
동해초등학교병설유치원	동해시 봉오주택길 22
망상초등학교병설유치원	동해시 동해대로 6251
삼화초등학교병설유치원	동해시 파수길 38
천곡초등학교병설유치원	동해시 동굴로 33
해오름유치원	동해시 관사길 11
(태백시)	
동점초등학교병설유치원	태백시 방터골 1 길 59
미동초등학교병설유치원	태백시 역둔원동로 1405
삼성초등학교병설유치원	태백시 평화길 44
장성초등학교병설유치원	태백시 보드미길 26
철암초등학교병설유치원	태백시 동태백로 584
태백초등학교병설유치원	태백시 태백로 1811
태사랑유치원	태백시 태백로 802
통리초등학교병설유치원	태백시 통골 2 길 9
하늘빛유치원	태백시 서학로 997
(삼척시)	
도계한빛유치원	삼척시 도계읍 도계로 265
맹방초등학교병설유치원	삼척시 근덕면 삼척로 3884-4
미로초등학교병설유치원	삼척시 미로면 미로강변로 1 길 10-11

명 칭	위 치
삼척누리유치원	삼척시 동해대로 3783-24
신동초등학교병설유치원	삼척시 신기면 강원남부로 2997
오저초등학교병설유치원	삼척시 가곡면 가곡천로 1430
임원초등학교병설유치원	삼척시 원덕읍 삼척로 1246
장호초등학교병설유치원	삼척시 근덕면 용화안길 24
정라초등학교병설유치원	삼척시 정상로 3 길 5
진주초등학교병설유치원	삼척시 사직로 1 길 23
하장초등학교병설유치원	삼척시 하장면 하장길 84
호산초등학교병설유치원	삼척시 원덕읍 삼척로 462-12
(홍천군)	
구송초등학교병설유치원	홍천군 화촌면 홍천로 1105
내촌초등학교병설유치원	홍천군 내촌면 내촌길 21
너브내유치원	홍천군 홍천읍 희망로 4 길 14
대곡초등학교병설유치원	홍천군 서면 한서로 1843
두촌초등학교병설유치원	홍천군 두촌면 자은로 329
매산초등학교병설유치원	홍천군 남면 시동안로 351
명덕초등학교병설유치원	홍천군 남면 양덕원로 117
반곡초등학교병설유치원	홍천군 서면 팔봉산로 639
삼생초등학교병설유치원	홍천군 서석면 구룡령로 2933
삼포초등학교병설유치원	홍천군 화촌면 구룡령로 339
서석초등학교병설유치원	홍천군 서석면 풍암길 58
서석초등학교청량분교장병설유치원	홍천군 서석면 청량로 25
속초초등학교병설유치원	홍천군 영귀미면 속초길 14
율전초등학교병설유치원	홍천군 내면 방내로 12
주봉초등학교병설유치원	홍천군 홍천읍 두루봉 1 길 16
창촌초등학교병설유치원	홍천군 내면 구룡령로 5198
한서초등학교병설유치원	홍천군 서면 밤벌길 2 번길 12
협신초등학교병설유치원	홍천군 남면 시동안로 89
홍천남산유치원	홍천군 홍천읍 긴밭들 1 길 19
화계초등학교병설유치원	홍천군 북방면 능평길 10
화촌초등학교병설유치원	홍천군 화촌면 성산로 147 번길 8
(횡성군)	
갑천초등학교병설유치원	횡성군 갑천면 청정로 262
공근초등학교병설유치원	횡성군 공근면 영서로 207
둔내초등학교병설유치원	횡성군 둔내면 둔내로 47 번길 6
서원초등학교병설유치원	횡성군 서원면 서원로 173
성남초등학교병설유치원	횡성군 횡성읍 횡성로 109
성북초등학교병설유치원	횡성군 횡성읍 성북로 10

명 칭	위 치
수백초등학교병설유치원	횡성군 공근면 공근남로 446
정금초등학교병설유치원	횡성군 우천면 경강로 3276
창림초등학교병설유치원	횡성군 횡성읍 한우로 789
청일초등학교병설유치원	횡성군 청일면 청정로 795
춘당초등학교병설유치원	횡성군 청일면 청정로 1461
횡성초등학교병설유치원	횡성군 횡성읍 교향북로 35
(영월군)	
구래초등학교병설유치원	영월군 상동읍 교촌길 20
내성초등학교병설유치원	영월군 영월읍 내성안길 9
녹전초등학교병설유치원	영월군 산솔면 유전길 3-2
마차초등학교병설유치원	영월군 북면 밤재로 221
무릉초등학교병설유치원	영월군 무릉도원면 중방안길 68
봉래초등학교병설유치원	영월군 영월읍 중앙로 168-17
신천초등학교병설유치원	영월군 한반도면 신천길 4
쌍룡초등학교병설유치원	영월군 한반도면 무동길 50
연당초등학교병설유치원	영월군 남면 연당로 17
옥동초등학교병설유치원	영월군 김삿갓면 영월동로 1679
주천초등학교병설유치원	영월군 주천면 주천로 89 번길 14
청령포초등학교병설유치원	영월군 영월읍 청령포로 191
(평창군)	
거문초등학교병설유치원	평창군 진부면 거문길 24
계촌초등학교병설유치원	평창군 방림면 계촌길 63
도성초등학교병설유치원	평창군 대관령면 경강로 4177-6
메밀꽃유치원	평창군 용평면 평창대로 1908
면운초등학교병설유치원	평창군 봉평면 태기로 493-11
미탄초등학교병설유치원	평창군 미탄면 미탄중앙로 49
방림초등학교병설유치원	평창군 방림면 방림 1 길 9
속사초등학교병설유치원	평창군 용평면 운두령로 100
안미초등학교병설유치원	평창군 대화면 하안미길 11-8
주진초등학교병설유치원	평창군 평창읍 서동로 2051-11
진부초등학교병설유치원	평창군 진부면 진부새싹길 52
평창초등학교병설유치원	평창군 평창읍 송학로 71
호명초등학교병설유치원	평창군 진부면 약수동길 11
횡계초등학교병설유치원	평창군 대관령면 꽃밭양지길 16-3
(정선군)	
갈래초등학교병설유치원	정선군 고한읍 고한로 300
고한초등학교병설유치원	정선군 고한읍 고한 4 길 11
남선초등학교병설유치원	정선군 남면 칠현로 70

명 칭	위 치
남평초등학교병설유치원	정선군 북평면 송석길 137
북평초등학교병설유치원	정선군 북평면 서동로 2170
사북초등학교병설유치원	정선군 사북읍 소금강로 3561
여량초등학교병설유치원	정선군 여량면 서동로 2950
예미초등학교병설유치원	정선군 신동읍 의림로 327
임계초등학교병설유치원	정선군 임계면 송계 1 길 7
정선유치원	정선군 정선읍 와평 2 길 11
증산초등학교병설유치원	정선군 남면 민동산로 12
함백초등학교병설유치원	정선군 신동읍 조동 6 길 17-12
화동초등학교병설유치원	정선군 화암면 그림바위길 66-20
(철원군)	
근남초등학교병설유치원	철원군 근남면 육단 2 길 34
김화초등학교병설유치원	철원군 김화읍 김화로 551
내대초등학교병설유치원	철원군 갈말읍 두루미로 422-21
문혜초등학교병설유치원	철원군 갈말읍 태봉로 1556
새들유치원	철원군 철원읍 금학로 297-18
서면초등학교병설유치원	철원군 서면 자등로 634
신철원초등학교병설유치원	철원군 갈말읍 명성로 139 번안길 45
와수초등학교병설유치원	철원군 서면 와수로 119
청양초등학교병설유치원	철원군 김화읍 청양로 381-19
토성초등학교병설유치원	철원군 갈말읍 토성길 43
(화천군)	
광덕초등학교병설유치원	화천군 사내면 포화로 817
다목초등학교병설유치원	화천군 상서면 다파로 9-4
사내초등학교병설유치원	화천군 사내면 사내로 3 길 13
산양초등학교병설유치원	화천군 상서면 영서로 7778
상승초등학교병설유치원	화천군 상서면 평촌길 126-30
상승초등학교봉오분교장병설유치원	화천군 상서면 봉오새싹길 31
실내초등학교병설유치원	화천군 사내면 실내길 26
용암초등학교병설유치원	화천군 하남면 용화산로 1325
원천초등학교병설유치원	화천군 하남면 원천새싹길 16
유촌초등학교병설유치원	화천군 간동면 파로호로 935-9
풍산초등학교병설유치원	화천군 화천읍 평화로 1284
화천유치원	화천군 화천읍 화천새싹길 57
(양구군)	
도촌초등학교병설유치원	양구군 국토정중앙면 정중앙로 259
방산초등학교병설유치원	양구군 방산면 평화로 5121-7
비봉초등학교병설유치원	양구군 양구읍 관공서로 56

명 칭	위 치
양구초등학교병설유치원	양구군 양구읍 양구새싹로 48
용하초등학교병설유치원	양구군 국토정중앙면 정중앙로 624-7
원당초등학교병설유치원	양구군 동면 원당길 52 번길 9-17
임당초등학교병설유치원	양구군 동면 금강산로 1673
죽리초등학교병설유치원	양구군 국토정중앙면 춘양로 2726
한전초등학교병설유치원	양구군 양구읍 금강산로 858
해안초등학교병설유치원	양구군 해안면 편치볼로 1341-33
(인제군)	
귀둔초등학교병설유치원	인제군 인제읍 점봉산로 51
기린초등학교병설유치원	인제군 기린면 기린로 76
부평초등학교병설유치원	인제군 남면 신남로 94 번길 7
상남초등학교병설유치원	인제군 상남면 내린천로 2548
서화초등학교병설유치원	인제군 서화면 금강로 1490
어론초등학교병설유치원	인제군 남면 설악로 198
용대초등학교병설유치원	인제군 북면 미시령로 1031
원통초등학교병설유치원	인제군 북면 원통로 129
월학초등학교병설유치원	인제군 북면 금강로 732
하남초등학교병설유치원	인제군 상남면 내린천로 3195
하늘내린유치원	인제군 인제읍 인제로 219 번길 27
한계초등학교병설유치원	인제군 북면 한계 1 길 33
(고성군)	
간성초등학교병설유치원	고성군 간성읍 간성로 39 번길 20
거성초등학교병설유치원	고성군 거진읍 거성길 38
거진초등학교병설유치원	고성군 거진읍 자산길 19
공현진초등학교병설유치원	고성군 죽왕면 공현진한옥길 49
광산초등학교병설유치원	고성군 간성읍 진부령로 2427
대진초등학교병설유치원	고성군 현내면 대진 3 길 15
동광초등학교병설유치원	고성군 토성면 교암 1 길 15
오호초등학교병설유치원	고성군 죽왕면 황포길 28
죽왕초등학교병설유치원	고성군 죽왕면 송지호로 6
천진초등학교병설유치원	고성군 토성면 천진 1 길 14

■ 강원특별자치도 도립학교 설치 조례 [별표 2]

초 등 학 교

○ 총 354교

명 칭	위 치
(춘천시)	
가산초등학교	춘천시 동면 가산로 52
광판초등학교	춘천시 남산면 김유정로 159-12
교동초등학교	춘천시 교동길 29
근화초등학교	춘천시 소양로 163 번길 23
금병초등학교	춘천시 신동면 김유정로 1394
금산초등학교	춘천시 서면 금산 2 길 21
남부초등학교	춘천시 춘주로 159
남산초등학교	춘천시 남산면 한치로 59
남산초등학교서천분교장	춘천시 남산면 서백길 152
남춘천초등학교	춘천시 충혼길 33
당림초등학교	춘천시 서면 당숲안길 81
동내초등학교	춘천시 동내면 동내로 131
동부초등학교	춘천시 서부대성로 339
동춘천초등학교	춘천시 성심로 77
만천초등학교	춘천시 동면 후석로 326 번길 89
봄내초등학교	춘천시 퇴계로 220-10
봉의초등학교	춘천시 춘천로 141
부안초등학교	춘천시 서부대성로 239 번길 70
상천초등학교	춘천시 신북읍 상천 2 길 19
서상초등학교	춘천시 서면 박사로 1348
석사초등학교	춘천시 공지로 108-17
성립초등학교	춘천시 지석로 47
성원초등학교	춘천시 승지골길 16 번길 36
소양초등학교	춘천시 충열로 134
송화초등학교	춘천시 사북면 춘화로 510-5
신남초등학교	춘천시 칠전서길 37
신동초등학교	춘천시 우두로 100
오동초등학교	춘천시 신북읍 장본길 74
우석초등학교	춘천시 애막골길 16 번길 6
장학초등학교	춘천시 동면 춘천로 449 번길 33
조양초등학교	춘천시 동산면 조양길 257

명 칭	위 치
중앙초등학교	춘천시 중앙로 88 번길 14
지촌초등학교	춘천시 사북면 지촌길 130
지촌초등학교지암분교장	춘천시 사북면 화악지암길 431
천전초등학교	춘천시 신북읍 울문 1 길 16-9
추곡초등학교	춘천시 북산면 북산로 34
춘천초등학교	춘천시 방송길 7 번길 14-5
퇴계초등학교	춘천시 안마산로 123
호반초등학교	춘천시 후만로 126 번길 35
효계초등학교	춘천시 효계길 40
후평초등학교	춘천시 춘천로 295 번길 17
(원주시)	
고산초등학교	원주시 호저면 호저로 873
관설초등학교	원주시 치악로 1355
교동초등학교	원주시 명륜로 9
교학초등학교	원주시 소초면 토동길 20
구곡초등학교	원주시 늘품로 64
귀래초등학교	원주시 귀래면 복원로 89
금대초등학교	원주시 판부면 금대길 10
남원주초등학교	원주시 늘품로 28
단계초등학교	원주시 복원로 2387
단관초등학교	원주시 단관초교길 14
단구초등학교	원주시 단구초교길 5
동화초등학교	원주시 문막읍 왕건로 83
둔둔초등학교	원주시 소초면 버덩마을길 7
만대초등학교	원주시 만대로 65
만중초등학교	원주시 호저면 원문로 599
매시초등학교	원주시 흥업면 복원로 1324
명륜초등학교	원주시 행구로 25
무실초등학교	원주시 만대로 155
문막초등학교	원주시 문막읍 건등로 28-11
반계초등학교	원주시 문막읍 원문로 2265
반곡초등학교	원주시 동부순환로 247
버들초등학교	원주시 건강로 80
봉대초등학교	원주시 혁신로 300
부론초등학교	원주시 부론면 법천시장길 58
복원초등학교	원주시 단구로 60
비두초등학교	원주시 문막읍 귀문로 1070
산현초등학교	원주시 호저면 칠봉로 347

명 칭	위 치
샘마루초등학교	원주시 지정면 신지정로 264
서곡초등학교	원주시 판부면 용수골길 159
서원주초등학교	원주시 남원로 469 번길 61
섬강초등학교	원주시 지정면 가곡로 91
소초초등학교	원주시 소초면 평장안골 1 길 15
솔샘초등학교	원주시 무실로 381
신림초등학교	원주시 신림면 치악로 34
신평초등학교	원주시 지정면 신무로 336
우산초등학교	원주시 우산초교길 84
원주초등학교	원주시 봉산로 15
일산초등학교	원주시 일산초교길 1
장양초등학교	원주시 북원로 2868
중앙초등학교	원주시 남산로 181
지정초등학교	원주시 지정면 지정로 103
치악초등학교	원주시 한지공원길 77
태봉초등학교	원주시 홍양로 51 번길 113
태장초등학교	원주시 현충로 260
평원초등학교	원주시 금불 2 길 20
학성초등학교	원주시 치악로 2009-9
호저초등학교	원주시 호저면 호저로 428
황둔초등학교	원주시 신림면 신림황둔로 1185
홍양초등학교	원주시 소초면 하초구길 6
흥업초등학교	원주시 흥업면 사제로 101
(강릉시)	
강동초등학교	강릉시 강동면 단경로 20
강릉초등학교	강릉시 토성로 103
경포대초등학교	강릉시 경포로 475 번길 23-11
경포초등학교	강릉시 솔울로 90
교동초등학교	강릉시 울곡로 2968 번길 10
구정초등학교	강릉시 구정면 범일로 266-14
금광초등학교	강릉시 구정면 금평로 575
남강초등학교	강릉시 경강로 2310 번길 7
남산초등학교	강릉시 남산초교길 33
노암초등학교	강릉시 노암등길 71
동명초등학교	강릉시 경강로 2473
명주초등학교	강릉시 강변로 86-1
모산초등학교	강릉시 모산로 224 번길 3
사천초등학교	강릉시 사천면 미노길 46

명 칭	위 치
성덕초등학교	강릉시 용지로 60
성산초등학교	강릉시 성산면 구산길 15
송양초등학교	강릉시 성산면 위촌길 198
숲실초등학교	강릉시 강동면 임곡로 890-14
신영초등학교	강릉시 주문진읍 주문북로 160
신왕초등학교	강릉시 연곡면 진고개로 2265-11
연곡초등학교	강릉시 연곡면 진고개로 2656
영동초등학교	강릉시 화부산로 28
옥계초등학교	강릉시 옥계면 옥계로 1074
옥계초등학교금진분교장	강릉시 옥계면 금진안길 2
옥천초등학교	강릉시 수문길 25
왕산초등학교	강릉시 왕산면 백두대간로 2011-8
운산초등학교	강릉시 운산길 79-15
운양초등학교	강릉시 사천면 이설당 1 길 36
유천초등학교	강릉시 선수촌로 100
율곡초등학교	강릉시 원대로 129
정동초등학교	강릉시 강동면 현화로 1055
주문진초등학교	강릉시 주문진읍 주문로 26
주영초등학교	강릉시 주문진읍 약수동길 15-12
중앙초등학교	강릉시 성덕포남로 18
초당초등학교	강릉시 연당길 35-11
포남초등학교	강릉시 가작로 287 번길 20
한솔초등학교	강릉시 하평 2 길 45
(속초시)	
교동초등학교	속초시 만천 1 길 67
대포초등학교	속초시 동해대로 3797
설악초등학교	속초시 청봉로 51
소야초등학교	속초시 배움터길 42
속초초등학교	속초시 수복로 117
영랑초등학교	속초시 중앙로 331
온정초등학교	속초시 온천로 107
조양초등학교	속초시 동해대로 3965
중앙초등학교	속초시 변영로 105 번길 11
청대초등학교	속초시 소평로 175
청봉초등학교	속초시 조양로 118 번길 9
청호초등학교	속초시 청호로 60
(양양군)	
강현초등학교	양양군 강현면 진미로 12 번길 22

명 칭	위 치
광정초등학교	양양군 현북면 하조대 1 길 38
남애초등학교	양양군 현남면 갯마을길 10
상평초등학교	양양군 서면 물릿구미길 25
상평초등학교공수전분교장	양양군 서면 구룡령로 2855
상평초등학교오색분교장	양양군 서면 설악로 1173
손양초등학교	양양군 손양면 손중로 202
송포초등학교	양양군 손양면 동명로 321-11
양양초등학교	양양군 양양읍 군청길 39
인구초등학교	양양군 현남면 해송천로 10
조산초등학교	양양군 양양읍 동해대로 3020
한남초등학교	양양군 서면 남대천로 218
현북초등학교	양양군 현북면 송이로 222
현성초등학교	양양군 현북면 어성전길 114
회룡초등학교	양양군 강현면 회룡 1 길 161
(동해시)	
남호초등학교	동해시 평원로 120
동해중앙초등학교	동해시 천곡로 35
동해초등학교	동해시 봉오주택길 22
동호초등학교	동해시 발한로 123
망상초등학교	동해시 동해대로 6251
목호초등학교	동해시 발한천길 30
북삼초등학교	동해시 지양길 77
북평초등학교	동해시 오일장 1 길 22
삼화초등학교	동해시 파수길 38
송정초등학교	동해시 동해역길 25
창호초등학교	동해시 해맞이길 183
천곡초등학교	동해시 동굴로 33
청운초등학교	동해시 청운로 60
(태백시)	
동점초등학교	태백시 방터골 1 길 59
미동초등학교	태백시 역둔원동로 1405
삼성초등학교	태백시 평화길 44
상장초등학교	태백시 태백로 1223
장성초등학교	태백시 보드미길 26
철암초등학교	태백시 동태백로 584
태백초등학교	태백시 태백로 1811
태서초등학교	태백시 태백로 802
통리초등학교	태백시 통골 2 길 9

명 칭	위 치
함태초등학교	태백시 소도길 69
황지중앙초등학교	태백시 태백로 810
황지초등학교	태백시 황지로 63
(삼척시)	
근덕초등학교	삼척시 근덕면 삼척로 3653
도계초등학교	삼척시 도계읍 도계로 265
맹방초등학교	삼척시 근덕면 삼척로 3884-4
미로초등학교	삼척시 미로면 미로강변로 1 길 10-11
삼척남초등학교	삼척시 동해대로 3783-22
삼척중앙초등학교	삼척시 새천년도로 630-121
삼척초등학교	삼척시 교동로 43
서부초등학교	삼척시 오십천로 279
신동초등학교	삼척시 신기면 강원남부로 2997
오저초등학교	삼척시 가곡면 가곡천로 1430
임원초등학교	삼척시 원덕읍 삼척로 1246
장원초등학교	삼척시 도계읍 장원길 25
장호초등학교	삼척시 근덕면 용화안길 24
정라초등학교	삼척시 정상로 3 길 5
진주초등학교	삼척시 사직로 1 길 23
하장초등학교	삼척시 하장면 하장길 84
호산초등학교	삼척시 원덕읍 삼척로 462-12
홍전초등학교	삼척시 도계읍 홍전안길 137
(홍천군)	
구송초등학교	홍천군 화촌면 홍천로 1105
남산초등학교	홍천군 홍천읍 연봉로 17-9
내촌초등학교	홍천군 내촌면 내촌길 21
대곡초등학교	홍천군 서면 한서로 1843
두촌초등학교	홍천군 두촌면 자은로 329
매산초등학교	홍천군 남면 시동안로 351
명덕초등학교	홍천군 남면 양덕원로 117
모곡초등학교	홍천군 서면 설밀길 76
반곡초등학교	홍천군 서면 팔봉산로 639
삼생초등학교	홍천군 서석면 구룡령로 2933
삼포초등학교	홍천군 화촌면 구룡령로 339
서석초등학교	홍천군 서석면 풍암길 58
서석초등학교청량분교장	홍천군 서석면 청량로 25
석화초등학교	홍천군 홍천읍 석화안길 1 길 12
속초초등학교	홍천군 영귀미면 속초길 14

명 칭	위 치
오안초등학교	홍천군 홍천읍 오안로 12
원당초등학교	홍천군 내면 구룡령로 5931
율전초등학교	홍천군 내면 방내로 12
주봉초등학교	홍천군 홍천읍 두루봉 1길 16
창촌초등학교	홍천군 내면 구룡령로 5198
한서초등학교	홍천군 서면 밤벌길 2번길 12
협신초등학교	홍천군 남면 시동안로 89
홍천초등학교	홍천군 홍천읍 희망로 4길 12
화계초등학교	홍천군 북방면 능평길 10
화촌초등학교	홍천군 화촌면 성산로 147번길 8
(횡성군)	
갑천초등학교	횡성군 갑천면 청정로 262
강림초등학교	횡성군 강림면 태종로강림 4길 11
공근초등학교	횡성군 공근면 영서로 207
둔내초등학교	횡성군 둔내면 둔내로 47번길 6
서원초등학교	횡성군 서원면 서원로 173
성남초등학교	횡성군 횡성읍 횡성로 109
성북초등학교	횡성군 횡성읍 성북로 10
수백초등학교	횡성군 공근면 공근남로 446
안흥초등학교	횡성군 안흥면 서동로 1257
안흥초등학교덕천분교장	횡성군 안흥면 덕송로 23
우천초등학교	횡성군 우천면 수남로 319
유현초등학교	횡성군 서원면 경강로 711
정금초등학교	횡성군 우천면 경강로 3276
창림초등학교	횡성군 횡성읍 한우로 789
청일초등학교	횡성군 청일면 청정로 795
춘당초등학교	횡성군 청일면 청정로 1461
횡성초등학교	횡성군 횡성읍 교항북로 35
(영월군)	
구래초등학교	영월군 상동읍 교촌길 20
내성초등학교	영월군 영월읍 내성안길 9
녹전초등학교	영월군 산솔면 유전길 3-2
마차초등학교	영월군 북면 밤재로 221
무릉초등학교	영월군 무릉도원면 중방안길 68
봉래초등학교	영월군 영월읍 중앙로 168-17
신천초등학교	영월군 한반도면 신천길 4
쌍룡초등학교	영월군 한반도면 무동길 50
연당초등학교	영월군 남면 연당로 17

명 칭	위 치
영월초등학교	영월군 영월읍 하송안길 100
옥동초등학교	영월군 김삿갓면 영월동로 1679
주천초등학교	영월군 주천면 주천로 89 번길 14
청령포초등학교	영월군 영월읍 청령포로 191
(평창군)	
거문초등학교	평창군 진부면 거문길 24
계촌초등학교	평창군 방림면 계촌길 63
대관령초등학교	평창군 대관령면 도암새싹길 11
대화초등학교	평창군 대화면 대화중앙로 92-9
도성초등학교	평창군 대관령면 경강로 4177-6
면온초등학교	평창군 봉평면 태기로 493-11
미탄초등학교	평창군 미탄면 미탄중앙로 49
방림초등학교	평창군 방림면 방림 1 길 9
봉평초등학교	평창군 봉평면 기풍 8 길 22
속사초등학교	평창군 용평면 운두령로 100
신리초등학교	평창군 대화면 하송빈 1 길 23
안미초등학교	평창군 대화면 하안미길 11-8
장평초등학교	평창군 용평면 갈정지길 35-43
주진초등학교	평창군 평창읍 서동로 2051-11
진부초등학교	평창군 진부면 진부새싹길 52
평창초등학교	평창군 평창읍 송학로 71
호명초등학교	평창군 진부면 약수동길 11
횡계초등학교	평창군 대관령면 꽃밭양지길 16-3
(정선군)	
갈래초등학교	정선군 고한읍 고한로 300
고한초등학교	정선군 고한읍 고한 4 길 11
남선초등학교	정선군 남면 칠현로 70
남평초등학교	정선군 북평면 송석길 137
백전초등학교	정선군 화암면 대지산길 22
벽탄초등학교	정선군 정선읍 벽탄길 32
봉양초등학교	정선군 정선읍 녹송 7 길 1
북평초등학교	정선군 북평면 서동로 2170
사북초등학교	정선군 사북읍 소금강로 3561
여량초등학교	정선군 여량면 서동로 2950
예미초등학교	정선군 신동읍 의림로 327
예미초등학교운치분교장	정선군 신동읍 운치길 51
임계초등학교	정선군 임계면 송계 1 길 7
정선초등학교	정선군 정선읍 비봉로 15

명 칭	위 치
정선초등학교가수분교장	정선군 정선읍 수미길 7
증산초등학교	정선군 남면 민동산로 12
함백초등학교	정선군 신동읍 조동 6 길 17-12
화동초등학교	정선군 화암면 그림바위길 66-20
(철원군)	
근남초등학교	철원군 근남면 육단 2 길 34
김화초등학교	철원군 김화읍 김화로 551
내대초등학교	철원군 갈말읍 두루미로 422-21
도창초등학교	철원군 김화읍 도창 2 길 7-2
동송초등학교	철원군 동송읍 금학로 187 번길 16-13
묘장초등학교	철원군 철원읍 묘장로 344
문혜초등학교	철원군 갈말읍 태봉로 1556
서면초등학교	철원군 서면 자등로 634
신철원초등학교	철원군 갈말읍 명성로 139 번안길 45
오덕초등학교	철원군 동송읍 오덕로 159
와수초등학교	철원군 서면 와수로 119
용정초등학교	철원군 동송읍 상노 2 길 11
장흥초등학교	철원군 동송읍 태봉로 2017
철원초등학교	철원군 철원읍 금학로 297-18
청양초등학교	철원군 김화읍 청양로 381-19
토성초등학교	철원군 갈말읍 토성길 43
(화천군)	
광덕초등학교	화천군 사내면 포화로 817
다목초등학교	화천군 상서면 다파로 9-4
사내초등학교	화천군 사내면 사내로 3 길 13
산양초등학교	화천군 상서면 영서로 7778
상승초등학교	화천군 상서면 평촌길 126-30
상승초등학교봉오분교장	화천군 상서면 봉오새싹길 31
실내초등학교	화천군 사내면 실내길 26
용암초등학교	화천군 하남면 용화산로 1325
원천초등학교	화천군 하남면 원천새싹길 16
유촌초등학교	화천군 간동면 파로호로 935-9
풍산초등학교	화천군 화천읍 평화로 1284
화천초등학교	화천군 화천읍 화천새싹길 57
(양구군)	
도촌초등학교	양구군 국토정중앙면 정중앙로 259
방산초등학교	양구군 방산면 평화로 5121-7
비봉초등학교	양구군 양구읍 관공서로 56

명 칭	위 치
양구초등학교	양구군 양구읍 양구새싹로 48
용하초등학교	양구군 국토정중앙면 정중앙로 624-7
원당초등학교	양구군 동면 원당길 52 번길 9-17
임당초등학교	양구군 동면 금강산로 1673
죽리초등학교	양구군 국토정중앙면 춘양로 2726
한전초등학교	양구군 양구읍 금강산로 858
해안초등학교	양구군 해안면 편치불로 1341-33
(인제군)	
귀둔초등학교	인제군 인제읍 점봉산로 51
기린초등학교	인제군 기린면 기린로 76
기린초등학교진동분교장	인제군 기린면 설피밭길 432
부평초등학교	인제군 남면 신남로 94 번길 7
상남초등학교	인제군 상남면 내린천로 2548
서화초등학교	인제군 서화면 금강로 1490
어론초등학교	인제군 남면 설악로 198
용대초등학교	인제군 북면 미시령로 1031
원통초등학교	인제군 북면 원통로 129
월학초등학교	인제군 북면 금강로 732
인제남초등학교	인제군 인제읍 인제로 156 번길 34
인제초등학교	인제군 인제읍 인제로 277 번길 20
하남초등학교	인제군 상남면 내린천로 3195
한계초등학교	인제군 북면 한계 1 길 33
(고성군)	
간성초등학교	고성군 간성읍 간성로 39 번길 20
거성초등학교	고성군 거진읍 거성길 38
거진초등학교	고성군 거진읍 자산길 19
공현진초등학교	고성군 죽왕면 공현진한옥길 49
광산초등학교	고성군 간성읍 진부령로 2427
대진초등학교	고성군 현내면 대진 3 길 15
도학초등학교	고성군 토성면 무릉도원로 486
동광초등학교	고성군 토성면 교암 1 길 15
아야진초등학교	고성군 토성면 아야진길 15
오호초등학교	고성군 죽왕면 황포길 28
인흥초등학교	고성군 토성면 인흥 1 길 26
죽왕초등학교	고성군 죽왕면 송지호로 6
천진초등학교	고성군 토성면 천진 1 길 14

■ 강원특별자치도 도립학교 설치 조례 [별표 3]

중 학 교

○ 총 145교

명 칭	위 치
(춘천시)	
가정중학교	춘천시 남면 여우내길 20
강서중학교	춘천시 서면 박사로 1027
강원체육중학교	춘천시 자라우새길 126
광관중학교	춘천시 남산면 김유정로 83
남춘천여자중학교	춘천시 충훈길 55
남춘천중학교	춘천시 충훈길 51
대룡중학교	춘천시 퇴계농공로 65
동산중학교	춘천시 동산면 영서로 461-22
봄내중학교	춘천시 공지로 200 번길 36
봉의중학교	춘천시 춘천로 296 번길 55
소양중학교	춘천시 사우로 10
신포중학교	춘천시 사북면 토둔 1 길 34
우석중학교	춘천시 우석로 101 번길 17
창촌중학교	춘천시 남산면 강촌로 136
춘성중학교	춘천시 신북읍 울문길 95-8
춘천중학교	춘천시 공지로 442-10
퇴계중학교	춘천시 안마산로 123
후평중학교	춘천시 서부대성로 239 번길 58
(원주시)	
남원주중학교	원주시 시청로 333
단구중학교	원주시 단구로 405
문막중학교	원주시 문막읍 문막시장 1 길 58
반곡중학교	원주시 동부순환로 225
버들중학교	원주시 세계로 87
부론중학교	원주시 부론면 부귀로 35
북원중학교	원주시 북원중길 48
섬강중학교	원주시 지정면 가곡로 40
신림중학교	원주시 신림면 마지동길 91
원주여자중학교	원주시 단구로 147
원주중학교	원주시 치악로 1724
지정중학교	원주시 지정면 능골길 19

명 칭	위 치
치악중학교	원주시 원문로 137 번길 36
태장중학교	원주시 치악로 2006
평원중학교	원주시 무실로 222
학성중학교	원주시 동진골 2 길 24
호저중학교	원주시 호저면 호저로 507
황둔중학교	원주시 신림면 중골길 6
(강릉시)	
강릉중학교	강릉시 강중길 44 번길 8
강릉해담중학교	강릉시 명주로 25
경포중학교	강릉시 노암등길 76
관동중학교	강릉시 하슬라로 20 번길 14
동명중학교	강릉시 보래미하길 79 번길 21
사천중학교	강릉시 사천면 석교골말길 8
솔울중학교	강릉시 솔울로 102
옥계중학교	강릉시 옥계면 천남길 38-13
왕산중학교	강릉시 왕산면 백두대간로 2005
율곡중학교	강릉시 가작로 125
주문진중학교	강릉시 주문진읍 연주로 294
하슬라중학교	강릉시 보래미길 9
(속초시)	
설악중학교	속초시 미시령로 3402
설온중학교	속초시 배움터길 29
속초중학교	속초시 미시령로 3358
속초해랑중학교	속초시 번영로 81
(양양군)	
강현중학교	양양군 강현면 진미로 54 번길 14
양양중학교	양양군 양양읍 서문 3 길 12
현남중학교	양양군 현남면 매호길 14
현북중학교	양양군 현북면 송이로 254
(동해시)	
동해중학교	동해시 느릅재길 37
목호중학교	동해시 향로 3 길 42
북평중학교	동해시 용정로 40-7
예람중학교	동해시 선돌길 21
하랑중학교	동해시 발한로 347
(태백시)	
상장중학교	태백시 태백로 1221

명 칭	위 치
세연중학교	태백시 연지로 33 번길 26
철암중학교	태백시 상철암길 10-32
태백중학교	태백시 장성로 265
함태중학교	태백시 변영로 11
황지중학교	태백시 문화로 16
(삼척시)	
가곡중학교	삼척시 가곡면 가곡천로 1427
근덕중학교	삼척시 근덕면 삼척로 3700
도계중학교	삼척시 도계읍 도계느티로 36
미로중학교	삼척시 미로면 강원남부로 3907
삼척중학교	삼척시 회강길 627
원덕중학교	삼척시 원덕읍 삼척로 480
임원중학교	삼척시 원덕읍 삼척로 1313
청아중학교	삼척시 성당길 63-7
하장중학교	삼척시 하장면 백두대간로 2600
(홍천군)	
내면중학교	홍천군 내면 구룡령로 5174
내촌중학교	홍천군 내촌면 도관길 44
동화중학교	홍천군 영귀미면 속초길 22
두촌중학교	홍천군 두촌면 증골길 61
서석중학교	홍천군 서석면 구룡령로 2570
양덕중학교	홍천군 남면 새작들길 11
한서중학교	홍천군 서면 보리울길 3
홍천여자중학교	홍천군 홍천읍 갈마로 11 길 12
홍천중학교	홍천군 홍천읍 석화로 109-10
화촌중학교	홍천군 화촌면 삼포 5 길 5
(횡성군)	
갑천중학교	횡성군 갑천면 갑천로 17
강림중학교	횡성군 강림면 주천강로 1145
공근중학교	횡성군 공근면 학담 4 길 21
둔내중학교	횡성군 둔내면 둔내로 22
서원중학교	횡성군 서원면 서원로 131
안흥중학교	횡성군 안흥면 서동로 1121
우천중학교	횡성군 우천면 수남로 59 번길 37
청일중학교	횡성군 청일면 청정로 807
횡성중학교	횡성군 횡성읍 교향로 33
(영월군)	

명 칭	위 치
녹전중학교	영월군 산솔면 중동시장길 3-1
마차중학교	영월군 북면 문학로길 25-8
봉래중학교	영월군 영월읍 중리 1 길 172-17
상동중학교	영월군 상동읍 태백산로 3147
쌍룡중학교	영월군 한반도면 쌍룡삼거리길 4
연당중학교	영월군 남면 연당로 101-8
영월중학교	영월군 영월읍 오무개길 51
옥동중학교	영월군 김삿갓면 영월동로 1664
주천중학교	영월군 주천면 주천로 89 번길 41
(평창군)	
계촌중학교	평창군 방림면 계촌길 139
대관령중학교	평창군 대관령면 올림픽로 58-17
대화중학교	평창군 대화면 대화중앙로 32-8
미탄중학교	평창군 미탄면 서동로 3647
봉평중학교	평창군 봉평면 기풍 4 길 27-6
용전중학교	평창군 용평면 도사길 9
진부중학교	평창군 진부면 솔천길 69
평창중학교	평창군 평창읍 노성로 145
(정선군)	
고한중학교	정선군 고한읍 고한 9 길 160
나전중학교	정선군 북평면 남평강변로 406
사북중학교	정선군 사북읍 소금강로 3640
여량중학교	정선군 여량면 여량 7 길 42
임계중학교	정선군 임계면 백두대간로 1313
정선중학교	정선군 정선읍 봉양 4 길 15
함백중학교	정선군 신동읍 함백로 376
화동중학교	정선군 화암면 그림바위길 50
(철원군)	
김화여자중학교	철원군 서면 와수 1 로 90
김화중학교	철원군 서면 와수 1 로 72
신철원중학교	철원군 갈말읍 명성로 149 번길 64
철원여자중학교	철원군 동송읍 이평로 123 번길 40
철원중학교	철원군 철원읍 금학로 251 번안길 12
(화천군)	
간동중학교	화천군 간동면 파로호로 945-21
사내중학교	화천군 사내면 포화로 1093
상서중학교	화천군 상서면 평촌길 126-44

명 칭	위 치
화천중학교	화천군 하남면 춘화로 3348-9
(양구군)	
대암중학교	양구군 동면 남동로 651
방산중학교	양구군 방산면 평화로 5057
석천중학교	양구군 양구읍 박수근로 327
양구중학교	양구군 양구읍 중심로 115
용하중학교	양구군 국토정중앙면 정중앙로 658 번길 19
해안중학교	양구군 해안면 편치볼로 1279
(인제군)	
기린중학교	인제군 기린면 창암길 20
상남중학교	인제군 상남면 상남로 47 번길 16
서화중학교	인제군 서화면 천도로 112
신남중학교	인제군 남면 신남로 47-35
원통중학교	인제군 북면 원통로 285
인제중학교	인제군 인제읍 인제로 231 번길 12
(고성군)	
거진중학교	고성군 거진읍 거평로 69
고성중학교	고성군 간성읍 수성로 125
대진중학교	고성군 현내면 화진포길 476
동광중학교	고성군 토성면 백촌길 30-15

■ 강원특별자치도 도립학교 설치 조례 [별표 4]

고 등 학 교

○ 총 94교

명 칭	위 치
(춘천시)	
강원생명과학고등학교	춘천시 영서로 2872
강원애니고등학교	춘천시 서면 박사로 1025
강원체육고등학교	춘천시 자라우새길 126
봉의고등학교	춘천시 후석로 250 번길 22
춘천고등학교	춘천시 중앙로 68 번길 37
춘천기계공업고등학교	춘천시 후석로 462 번길 53
춘천여자고등학교	춘천시 동면 만천양지길 95
춘천한샘고등학교	춘천시 신북읍 신샘밭로 363-12
(원주시)	
강원과학고등학교	원주시 치악로 2242
문막고등학교	원주시 문막읍 문막시장 1 길 58
미래고등학교	원주시 고문골길 54
북원여자고등학교	원주시 원문로 137 번길 32
섬강고등학교	원주시 지정면 신지정로 124
영서고등학교	원주시 치악로 1384
원주고등학교	원주시 치악로 1765
원주금융회계고등학교	원주시 부론면 부귀로 35
원주여자고등학교	원주시 배울로 227
원주의료고등학교	원주시 문막읍 원문로 1756
치악고등학교	원주시 치악교길 16
(강릉시)	
강릉고등학교	강릉시 강릉대로 587 번길 68
강릉여자고등학교	강릉시 용지로 107
강릉정보공업고등학교	강릉시 주문진읍 학교길 26
강릉제일고등학교	강릉시 화부산로 8 번길 37
강릉중앙고등학교	강릉시 강변로 422
강원예술고등학교	강릉시 구정면 칠봉로 670-34
경포고등학교	강릉시 강릉대로 547 번길 14
주문진고등학교	강릉시 주문진읍 학교길 28
(속초시)	
설악고등학교	속초시 청대로 219

명 칭	위 치
속초고등학교	속초시 사진용촌길 42
속초여자고등학교	속초시 배움터길 16
(양양군)	
양양고등학교	양양군 양양읍 복개길 23-12
(동해시)	
동해상업고등학교	동해시 느릅재길 65
목호고등학교	동해시 승지로 37
북평고등학교	동해시 효자남길 51
북평여자고등학교	동해시 동굴로 55
(태백시)	
장성여자고등학교	태백시 일광마을길 8-12
철암고등학교	태백시 상철암길 10-32
한국항공고등학교	태백시 평화길 8-24
황지고등학교	태백시 변영로 179
황지정보산업고등학교	태백시 문화로 1길 1
(삼척시)	
가곡고등학교	삼척시 가곡면 가곡천로 1427
도계고등학교	삼척시 도계읍 도계느티로 69
도계전산정보고등학교	삼척시 도계읍 도계느티로 24
삼척고등학교	삼척시 사대안길 21
삼척여자고등학교	삼척시 남산길 6
원덕고등학교	삼척시 원덕읍 삼척로 480
한국에너지마이스터고등학교	삼척시 근덕면 삼척로 3700
(홍천군)	
강원생활과학고등학교	홍천군 남면 새작들길 11
내면고등학교	홍천군 내면 구룡령로 5174
서석고등학교	홍천군 서석면 구룡령로 2570
홍천고등학교	홍천군 홍천읍 석화로 109-10
홍천농업고등학교	홍천군 홍천읍 홍천로 678-15
홍천여자고등학교	홍천군 홍천읍 꽃피로 71
(횡성군)	
갑천고등학교	횡성군 갑천면 갑천로 17
둔내고등학교	횡성군 둔내면 둔내로 22
안흥고등학교	횡성군 안흥면 서동로 1121
현천고등학교	횡성군 둔내면 경강로 4119
횡성고등학교	횡성군 횡성읍 교향로 33
횡성여자고등학교	횡성군 횡성읍 횡성로 252

명 칭	위 치
(영월군)	
마차고등학교	영월군 북면 문학로길 25-8
상동고등학교	영월군 상동읍 태백산로 3147
영월고등학교	영월군 영월읍 오무개길 51
주천고등학교	영월군 주천면 주천로 89 번길 41
한국소방마이스터고등학교	영월군 영월읍 영모전길 108
(평창군)	
대화고등학교	평창군 대화면 대화중앙로 32-8
봉평고등학교	평창군 봉평면 기풍 4 길 27-6
진부고등학교	평창군 진부면 솔천길 69
평창고등학교	평창군 평창읍 노람들길 141
(정선군)	
고한고등학교	정선군 고한읍 고한9 길 160
사북고등학교	정선군 사북읍 소금강로 3640
여량고등학교	정선군 여량면 여량 7 길 42
임계고등학교	정선군 임계면 백두대간로 1313
정선고등학교	정선군 정선읍 봉양 4 길 15
정선정보공업고등학교	정선군 정선읍 용담셋길 2
함백고등학교	정선군 신동읍 함백로 376
(철원군)	
김화고등학교	철원군 서면 와수 1 로 90
김화공업고등학교	철원군 서면 와수 1 로 72
신철원고등학교	철원군 갈말읍 명성로 149 번길 64
철원고등학교	철원군 철원읍 금학로 251 번안길 12
철원여자고등학교	철원군 동송읍 이평로 123 번길 40
(화천군)	
간동고등학교	화천군 간동면 파로호로 945-21
사내고등학교	화천군 사내면 포화로 1093
화천고등학교	화천군 하남면 춘화로 3348-9
화천정보산업고등학교	화천군 화천읍 상승로 69
(양구군)	
양구고등학교	양구군 양구읍 중심로 115
양구여자고등학교	양구군 양구읍 박수근로 327
(인제군)	
기린고등학교	인제군 기린면 창암길 20
신남고등학교	인제군 남면 신남로 47-35
원통고등학교	인제군 북면 원통로 285

명 칭	위 치
인제고등학교	인제군 인제읍 인제로 249 번길 22
(고성군)	
거진고등학교	고성군 거진읍 거탄진로 39-7
고성고등학교	고성군 간성읍 수성로 125
대진고등학교	고성군 현내면 화진포길 476
동광산업과학고등학교	고성군 토성면 백촌길 30-15

■ 강원특별자치도 도립학교 설치 조례 [별표 5]

방송통신중학교 및 방송통신고등학교

○ 총 10교

명 칭	위 치
남춘천중학교부설방송통신중학교	춘천시 충혼길 51
원주중학교부설방송통신중학교	원주시 치악로 1724
강릉중학교부설방송통신중학교	강릉시 강릉길44번길 8
춘천고등학교부설방송통신고등학교	춘천시 중앙로68번길 37
춘천여자고등학교부설방송통신고등학교	춘천시 동면 만천양지길 95
원주고등학교부설방송통신고등학교	원주시 치악로 1765
강릉제일고등학교부설방송통신고등학교	강릉시 화부산로8번길 37
설악고등학교부설방송통신고등학교	속초시 청대로 219
목호고등학교부설방송통신고등학교	동해시 승지로 37
황지고등학교부설방송통신고등학교	태백시 번영로 179

■ 강원특별자치도 도립학교 설치 조례 [별표 6]

특 수 학 교

○ 총 8교

명 칭	위 치
춘천계성학교	춘천시 후만로24번길 45
춘천동원학교	춘천시 신북읍 상천1길 31
봉대가온학교	원주시 봉대길 33
원주청원학교	원주시 원문로137번길 34
강릉오성학교	강릉시 송정길 43
속초정해학교	속초시 동해대로4511번길 32
동해해솔학교	동해시 부곡5길 14
태백라운학교	태백시 금천길 179

■ 강원특별자치도 도립학교 설치 조례 [별표 7]

각 종 학 교

○ 총 2교

명 칭	위 치
강원온라인학교	원주시 지정면 송정로 2-1
노천초등학교	홍천군 영귀미면 공작산로 1220

◇ 개정이유 ◇

- 2025년 3월 1일자 학교(유치원) 폐지 사항을 반영하고, 학교 위치 및 명칭의 변경 사항을 정비하기 위하여 조례를 일부개정함

◇ 주요내용 ◇

- 학교 폐지(유치원 2개원, 초등학교 6교)
 - 정선 남선초등학교 남창분교장 병설유치원
 - 화천 유촌초등학교 오음분교장 병설유치원
 - 강릉 주문진초등학교 삼덕분교장(⇒ 주문진초등학교와 통합)
 - 양양 상평초등학교 현서분교장(⇒ 상평초등학교와 통합)
 - 홍천 화계초등학교 대룡분교장(⇒ 화계초등학교와 통합)
 - 정선 남선초등학교 남창분교장(⇒ 남선초등학교와 통합)
 - 화천 유촌초등학교 오음분교장(⇒ 유촌초등학교와 통합)
 - 고성 대진초등학교 명파분교장(⇒ 대진초등학교와 통합)
- 부칙 적용기간 삭제
 - 강원특별자치도조례 제4994호 부칙 제1조 및 제2조의
삼척 도계중학교 위치 적용기간을 이전 시기 변경에 따라 삭제
- 학교(유치원) 명칭의 띄어쓰기 수정
 - 별표 1, 별표 2, 별표 5 학교 명칭의 띄어쓰기 수정

급별	학교 명칭		비고
	변경전	변경후	
유치원	○○초등학교 병설유치원	○○초등학교병설유치원	별표 1
초등학교	○○초등학교 ○○분교장	○○초등학교○○분교장	별표 2
방송통신 중고	○○학교 부설 방송통신중학교 ○○학교 부설 방송통신고등학교	○○학교부설방송통신중학교 ○○학교부설방송통신고등학교	별표 5

강원특별자치도의회에서 의결된 강원특별자치도교육청 국기선양 및 교육에 관한 조례를 이에 공포한다.

강 원 특 별 자 치 도 교 육 감

2024년 11월 1일

강원특별자치도 조례 제5419호

강원특별자치도교육청 국기선양 및 교육에 관한 조례

제1조(목적) 이 조례는 「대한민국국기법」에 따라 강원특별자치도 내 학생들에게 국기에 대한 중요성을 깨닫게 하고 국기선양 및 교육에 필요한 사항을 정함을 목적으로 한다.

제2조(정의) 이 조례에서 사용하는 용어의 뜻은 다음과 같다.

1. “대한민국의 국기” (이하 “국기” 라 한다)란 「대한민국국기법」 (이하 “법” 이라 한다) 제4조에 따른 태극기를 말한다.
2. “국기선양” 이란 국기를 존중하고 사랑하는 마음을 높이거나 국기의 존엄성이 유지될 수 있도록 하는 일체의 활동을 말한다.
3. “조기(弔旗)” 란 조의를 표하기 위해 깃봉에서 기의 한 폭만큼 내려서 다는 국기를 말한다.
4. “교육기관” 이란 강원특별자치도교육감(이하 “교육감” 이라 한다)이 지도·감독하는 다음 각 목의 기관을 말한다.
 - 가. 「강원특별자치도교육청 행정기구 설치 조례」에 따른 본청, 직속기관, 교육지원청 및 교육지원청 소속기관
 - 나. 「유아교육법」 제2조제2호에 따른 유치원
 - 다. 「초·중등교육법」 제2조에 따른 학교
 - 라. 「사립학교법」 제2조제2호에 따른 학교법인
 - 마. 「공직자윤리법」에 따른 공직유관단체

제3조(교육감의 책무) 교육감은 교육기관의 국기선양 및 교육을 위하여 필요한 시책을 마련하도록 노력해야 한다.

제4조(국기의 게양일 등) 법 제8조제1항제5호에 따른 국기게양일은 다음 각 호와 같다.

1. 정부로부터 공인을 받은 국제행사 및 국제회의 개최기간
2. 강원특별자치도민의 날(6월 11일)
3. 경술국치일(8월 29일, 조기 게양)
4. 그 밖에 강원특별자치도의회가 의결로 정하는 날

제5조(사업) 교육감은 국기선양 활성화를 위하여 교육기관에 필요한 다음 각 호의 사업을 할 수 있다.

1. 국기 보급 및 국기게양대 설치
2. 국기에 대한 교육
3. 그 밖에 국기선양을 위하여 교육감이 필요하다고 인정하는 사업

제6조(교육) 교육감은 국기에 대한 인식을 제고하고 존엄성을 수호하기 위하여 교육기관의 소속 직원 및 학생에게 국기의 게양·관리 방법과 국기선양에 대한 교육을 할 수 있다.

제7조(국기의 점검·관리 등) ① 교육감은 교육기관의 장에게 국기·깃봉 및 깃대 등을 월 1회 이상 점검하게 할 수 있다.

- ② 교육기관의 장은 국기가 오염·훼손되어 게양·보관할 수 없는 경우 국기를 즉시 교체해야 한다.

③ 교육감은 교육기관의 장이 법 등에서 정한 기준에 맞는 국기를 구매·사용하도록 지도해야 한다.
 제8조(표창) 교육감은 국기선양 실적이 우수한 개인·기관·단체 등에 대하여 표창할 수 있다.

부 칙

이 조례는 공포한 날부터 시행한다.

◇ 제정이유 ◇

- 강원특별자치도 교육기관 및 학생들에게 국기 계양·관리 등에 대한 교육을 통해 국기에 대한 자긍심과 인식을 제고시키고 나아가 애국 정신을 고양하는 것을 목적으로 조례를 제정함

◇ 주요내용 ◇

- 조례 제정 목적 및 정의(제1조 및 제2조)
- 교육감의 책무에 관한 사항(제3조)
- 국기의 계양일 등에 관한 사항(제4조)
- 사업 및 교육에 관한 사항(제5조 및 제6조)
- 국기의 점검·관리 등에 관한 사항(제7조)
- 표창에 관한 사항(제8조)

강원특별자치도의회에서 의결된 강원특별자치도교육청 전기자동차 전용주차구역의 화재 예방 및 안전시설 지원 조례를 이에 공포한다.

강 원 특 별 자 치 도 교 육 감

2024년 11월 1일

강원특별자치도 조례 제5420호

강원특별자치도교육청 전기자동차 전용주차구역의
화재 예방 및 안전시설 지원 조례

제1조(목적) 이 조례는 강원특별자치도교육청 소관 전기자동차 전용주차구역에 대한 화재를 예방하고 안전시설 지원에 필요한 사항을 규정함으로써 안전한 교육환경 조성을 목적으로 한다.

제2조(정의) 이 조례에서 사용하는 용어의 뜻은 다음과 같다.

- 1. “전기자동차”란 다음 각 목의 어느 하나에 해당하는 자동차를 말한다.
 - 가. 「환경친화적 자동차의 개발 및 보급 촉진에 관한 법률」(이하 “법”이라 한다) 제2조제3호에 따른 자동차
 - 나. 법 제2조제5호에 따른 하이브리드자동차 중 외부 전기 공급원으로부터 충전되는 전기에너지로 구동 가능한 외부충전식하이브리드자동차
- 2. “충전시설”이란 법 시행령 제18조의7제1항에 따른 충전기에 연결된 케이블로 전류를 공급해 전기자동차의 구동축전지를 충전하는 시설을 말한다.
- 3. “전용주차구역”이란 법 제11조의2에 따라 설치하는 전기자동차 충전시설을 갖춘 장소를 말한다.
- 4. “안전시설”이란 전기자동차 전용주차구역에서의 차량 화재 예방 및 안전 관리를 위하여 필요한 설비 또는 장비 등을 말한다.

제3조(교육감의 책무) 강원특별자치도교육감(이하 “교육감”이라 한다)은 전용주차구역에서 발생 가능한 화재로부터 학생과 교직원 등의 안전 확보에 필요한 시책을 마련하고 추진해야 한다.

제4조(적용 범위) 이 조례는 다음 각 호의 기관(이하 “각급기관”이라 한다)에 설치된 전용주차구역에 적용한다.

- 1. 「강원특별자치도교육청 행정기구 설치조례」에 따른 본청, 직속기관, 교육지원청 및 교육지원청 소속기관
- 2. 「유아교육법」 제2조제2호에 따른 유치원
- 3. 「초·중등교육법」 제2조에 따른 학교

제5조(대응계획 수립·시행) ① 교육감은 전용주차구역의 화재 예방 및 대응을 위하여 강원특별자치도교육청 전기자동차 전용주차구역 화재 예방 및 대응계획(이하 “대응계획”이라 한다)을 3년마다 수립·시행해야 한다.

② 대응계획에는 다음 각 호의 사항이 포함되어야 한다.

- 1. 충전시설의 현황 및 실태조사
- 2. 전용주차구역의 화재 예방 및 안전시설 지원 계획
- 3. 전용주차구역의 안전시설 사용법 및 화재 대응 방안
- 4. 전용주차구역의 화재 예방 홍보 및 교육
- 5. 그 밖에 전용주차구역의 화재 예방 및 대응을 위하여 교육감이 필요하다고 인정하는 사항

제6조(안전시설 설치 기준) 교육감은 전용주차구역에서의 효과적인 화재 예방 및 대응을 위하여 다음 각 호의 안전시설에 대하여 전용주차구역의 설치 기준을 마련해야 한다.

1. 불꽃감지기 카메라 등 화재감지 시설 및 경보설비
2. 질식소화덮개, 차수판, 충수 급수시설, 상방향 직수장치 등 소화설비
3. 방화벽 등 화재확산 방지시설
4. 그 밖에 전용주차구역의 화재 예방 및 대응을 위하여 교육감이 필요하다고 인정하는 시설

제7조(안전시설 설치·관리) 각급기관의 장은 대응계획에 따라 안전시설을 설치·관리할 수 있다.

제8조(사무의 위탁) 교육감은 전용주차구역의 화재 예방 및 대응을 위하여 필요한 경우 사무의 전부 또는 일부를 전문성 있는 법인, 단체, 기관 및 개인에게 위탁할 수 있다.

제9조(협력체계 구축) 교육감은 전용주차구역의 화재 예방 및 대응을 위하여 전기자동차 및 충전시설 제조사, 유관 기관 등과 협력체계를 구축할 수 있다.

부 칙

이 조례는 공포한 날부터 시행한다.

◇ 제정이유 ◇

- 강원특별자치도교육감 소관 전기자동차 전용주차구역의 화재 예방 및 안전시설 지원에 대한 제도적 근거를 마련하여 안전관리의 사각 지대를 없애고 학생과 교직원의 안전한 교육환경을 조성하기 위하여 조례를 제정함

◇ 주요내용 ◇

- 조례 제정 목적 및 정의(제1조 및 제2조)
- 교육감의 책무에 관한 사항(제3조)
- 적용 범위에 관한 사항(제4조)
- 대응계획 수립·시행에 관한 사항(제5조)
- 안전시설 설치 기준에 관한 사항(제6조)
- 안전시설 설치·관리에 관한 사항(제7조)
- 사무의 위탁에 관한 사항(제8조)
- 협력체계 구축에 관한 사항(제9조)

강원특별자치도의회에서 의결된 강원특별자치도교육청 디지털재난 대비 및 대응 조례를 이에 공포한다.

강 원 특 별 자 치 도 교 육 감

2024년 11월 1일

강원특별자치도 조례 제5421호

강원특별자치도교육청 디지털재난 대비 및 대응 조례

제1조(목적) 이 조례는 디지털재난으로부터 강원특별자치도교육청의 교육정보시스템과 그 정보를 보호하기 위하여 디지털재난 대비 및 대응에 필요한 사항을 규정함을 목적으로 한다.

제2조(정의) 이 조례에서 사용하는 용어의 뜻은 다음과 같다.

- 1. “디지털재난”이란 다음 각 목의 원인으로 교육정보시스템에 물리적·기능적 결함이 발생하여 도민 또는 정보주체에게 생명·신체와 재산 등 사회적, 경제적 피해를 주는 사고를 말한다.
 - 가. 「재난 및 안전관리 기본법」 제3조제1호에 따른 재난
 - 나. 「정보통신기반 보호법」 제2조제2호에 따른 전자적 침해행위
 - 다. 그 밖에 「교육정보재해복구센터 운영 규정」 제3조제2호에 따른 장애
- 2. “교육정보시스템”이란 「유아교육법」 제19조의2 및 「초·중등교육법」 제30조의4에 따라 구축된 강원특별자치도교육청 유아교육정보시스템 및 교육정보시스템을 말한다.

제3조(교육감의 책무) 강원특별자치도교육감(이하 “교육감”이라 한다)은 정보시스템 보호대책을 마련하고 디지털재난 발생 시 적시에 대응하여 교육정보시스템과 그 정보를 안전하게 보호할 수 있도록 노력해야 한다.

제4조(기본계획의 수립·시행) ① 교육감은 교육정보시스템과 그 정보를 안전하게 보호하기 위하여 강원특별자치도교육청 교육정보시스템 디지털재난 대비 및 대응을 위한 기본계획(이하 “기본계획”이라 한다)을 매년 수립·시행해야 한다.

② 기본계획에는 다음 각 호의 사항이 포함되어야 한다.

- 1. 기본목표 및 추진방향
- 2. 보안·안전관리 체계 구축
- 3. 교육정보시스템의 백업시스템 및 재해복구시스템의 안전점검
- 4. 디지털재난 대비 모의 훈련 및 교육
- 5. 디지털재난 대응 매뉴얼 수립
- 6. 디지털재난 대비 및 대응을 위한 관련 기관과의 협력체계 구축
- 7. 그 밖에 교육감이 디지털재난 대비 및 대응에 필요하다고 인정하는 사항

③ 교육감은 기본계획을 「유아교육정보시스템 및 교육정보시스템의 운영 등에 관한 규칙」 제5조에 따른 운영계획에 포함하여 수립·시행할 수 있다.

제5조(안전점검) ① 교육감은 디지털재난에 대비 및 대응하기 위하여 교육정보시스템의 백업시스템 및 재해복구시스템에 대한 정기적인 안전점검을 실시해야 한다.

② 교육감은 제1항에 따른 안전점검을 관련 전문기관·단체 또는 법인 등에 위탁할 수 있다.

제6조(모의 훈련) 교육감은 디지털재난에 대비 및 대응하기 위하여 교육정보시스템 관련 모의 훈련을 실시할 수 있다.
제7조(디지털재난 고지) 교육감은 교육정보시스템에 디지털재난이 발생한 경우 교육행정기관과 각급 학교(유치원을 포함한다)에 고지해야 한다.

제8조(협력체계 구축) 교육감은 디지털재난으로부터 교육정보시스템과 그 정보를 보호하고 디지털재난에 대비 및 대응하기 위하여 교육부, 국가정보원 등 관련 기관과 협력체계를 구축할 수 있다.

부 칙

이 조례는 공포한 날부터 시행한다.

◇ 제정이유 ◇

- 강원특별자치도교육청 운영하고 있는 교육정보시스템(유아교육정보시스템, 교육행정정보시스템 등)을 운영하는데 있어 데이터 손실, 시스템 마비, 보안 침해 등과 같은 디지털재난 발생시 적시에 체계적으로 대응하기 위해 필요한 사항을 규정하고자 조례를 제정함

◇ 주요내용 ◇

- 조례 제정 목적 및 정의(제1조 및 제2조)
- 교육감의 책무에 관한 사항(제3조)
- 기본계획 수립·시행에 관한 사항(제4조)
- 안전점검, 모의 훈련에 관한 사항(제5조 및 제6조)
- 디지털재난 고지에 관한 사항(제7조)
- 협력체계 구축에 관한 사항(제8조)

강원특별자치도의회에서 의결된 강원특별자치도교육청 녹색제품 구매촉진 조례를 이에 공포한다.

강 원 특 별 자 치 도 교 육 감

2024년 11월 1일

강원특별자치도 조례 제5422호

강원특별자치도교육청 녹색제품 구매촉진 조례

제1조(목적) 이 조례는 「녹색제품 구매촉진에 관한 법률」 제11조에서 위임된 사항과 그 시행에 필요한 사항을 규정하고, 강원특별자치도교육청 소속기관의 녹색제품 구매를 촉진하는 것을 목적으로 한다.

제2조(적용범위) 이 조례의 적용을 받는 녹색제품의 범위는 「녹색제품 구매촉진에 관한 법률」(이하 “법”이라 한다) 제2조의2를 따른다.

제3조(적용대상기관) 이 조례의 적용대상기관(이하 “소속기관”이라 한다)은 다음 각 호와 같다.

- 1. 「강원특별자치도교육청 행정기구 설치조례」에 따른 본청, 직속기관, 교육지원청 및 교육지원청 소속기관
- 2. 「유아교육법」 제7조제2호에 따른 공립유치원
- 3. 「초·중등교육법」 제3조제2호에 따른 공립학교

제4조(녹색제품의 구매촉진계획 수립·시행) ① 강원특별자치도교육감(이하 “교육감”이라 한다)은 소속기관의 녹색제품 구매 활성화를 위한 녹색제품 구매촉진계획(이하 “구매촉진계획”이라 한다)을 5년마다 수립·시행할 수 있다.

② 구매촉진계획에는 다음 각 호의 사항이 포함되어야 한다.

- 1. 녹색제품 구매촉진을 위한 중·장기 계획
- 2. 녹색제품 구매촉진을 위한 교육·홍보
- 3. 그 밖에 녹색제품 구매촉진을 위해 교육감이 필요하다고 인정하는 사항

제5조(녹색제품 구매이행계획 수립) 교육감이 법 제8조제1항에 따라 수립하는 녹색제품 구매이행계획(이하 “구매이행계획”이라 한다)에는 다음 각 호의 사항이 포함되어야 한다.

- 1. 녹색제품 구매촉진을 위한 추진체계와 담당부서
- 2. 계약 조건 규정, 제도개선 사항 등 녹색제품 구매촉진을 위해 필요하다고 교육감이 인정하는 사항

제6조(구매담당자 교육) 교육감은 소속기관의 녹색제품 구매담당관 등을 대상으로 녹색제품 구매촉진을 위한 교육을 매년 1회 이상 실시할 수 있다.

제7조(녹색제품 구매문화 증진사업) 교육감은 필요한 경우 강원특별자치도 및 관계기관·기업·민간단체 등과 녹색제품 구매촉진을 위한 협약을 맺거나 협력체계를 구축할 수 있다.

제8조(표창) 교육감은 녹색제품의 구매촉진에 기여한 공적이 탁월한 소속기관 구매담당관 또는 구매자 등 유공자를 발굴하여 표창할 수 있다.

부 칙

이 조례는 공포한 날부터 시행한다.

◇ 제정이유 ◇

- 「녹색제품 구매촉진에 관한 법률」 제11조에 따라 강원특별자치도교육청의 녹색제품 구매를 촉진하는데 필요한 사항을 규정하고자 조례를 제정함

◇ 주요내용 ◇

- 조례 제정 목적(제1조)
- 녹색제품의 범위와 조례의 적용대상 기관을 규정(제2조 및 제3조)
- 녹색제품 구매촉진계획 및 이행계획 수립에 관한 사항(제4조 및 제5조)
- 녹색제품 구매담당자의 교육에 관한 사항(제6조)
- 녹색제품 구매 문화 증진사업에 관한 사항(제7조)

강원특별자치도의회에서 의결된 강원특별자치도교육청 특수교육 발전 조례를 이에 공포한다.

강 원 특 별 자 치 도 교 육 감

2024년 11월 1일

강원특별자치도 조례 제5423호

강원특별자치도교육청 특수교육 발전 조례

제1조(목적) 이 조례는 강원특별자치도교육청의 특수교육 발전에 필요한 사항을 규정함으로써 특수교육대상자에게 체계적이고 안정적인 교육환경을 제공하는데 기여함을 목적으로 한다.

제2조(정의) 이 조례에서 사용하는 용어의 뜻은 다음과 같다.

- 1. “특수교육”이란 「장애인 등에 대한 특수교육법」(이하 “법”이라 한다) 제2조제1호에 따른 교육을 말한다.
- 2. “특수교육대상자”란 법 제2조제3호에 따른 사람을 말한다.

제3조(적용범위) 이 조례는 다음 각 호의 유치원 및 학교에 적용한다.

- 1. 「유아교육법」 제2조제2호에 따른 유치원
- 2. 「초·중등교육법」 제2조에 따른 학교

제4조(교육감의 책무) 강원특별자치도교육감(이하 “교육감”이라 한다)은 특수교육대상자의 장애유형·장애정도 등의 특성에 따른 적합한 교육을 제공하기 위해 필요한 시책을 수립·시행해야 한다.

제5조(기본계획의 수립·시행) 교육감은 특수교육 발전을 위해 다음 각 호의 사항이 포함된 특수교육발전기본계획(이하 “기본계획”이라 한다)을 5년마다 수립·시행해야 한다.

- 1. 특수교육의 추진 목표 및 계획에 관한 사항
- 2. 특수교육 교육과정 운영에 관한 사항
- 3. 통합교육 운영에 관한 사항
- 4. 장애이해 및 장애인권 교육에 관한 사항
- 5. 장애학생 진로직업교육에 관한 사항
- 6. 특수교육을 위한 지역사회와의 협력에 관한 사항
- 7. 그 밖에 특수교육 발전을 위해 교육감이 필요하다고 인정하는 사항

제6조(운영계획의 수립·시행) 교육감은 제5조의 기본계획에 따라 다음 각 호의 사항이 포함된 특수교육운영계획(이하 “운영계획”이라 한다)을 매년 수립·시행해야 한다.

- 1. 특수교육 교육과정에 관한 사항
- 2. 특수교육지원센터 운영에 관한 사항
- 3. 그 밖에 특수교육 운영을 위해 교육감이 필요하다고 인정하는 사항

제7조(실태조사 등) 교육감은 제5조 및 제6조에 따른 기본계획과 운영계획을 효율적으로 수립·시행하기 위해 장애유형별 특수교육대상자 현황 등에 관한 실태를 조사하고, 이에 관한 통계를 작성·관리해야 한다.

제8조(특수교육대상자 인권보호) 교육감은 특수교육대상자의 인권을 보호하기 위한 시책을 수립·시행해야 한다.

제9조(협력체계 구축) 교육감은 특수교육 발전을 위해 강원특별자치도를 포함한 관련 기관·단체와 협력체계를 구축할 수 있다.

부 칙

이 조례는 공포한 날부터 시행한다.

◇ 제정이유 ◇

- 강원특별자치도교육청의 특수교육 발전에 필요한 사항을 규정함으로써 특수교육대상자에게 체계적이고 안정적인 교육환경을 제공하여 특수교육대상자의 학습권을 보장하고 건강한 사회구성원으로 성장하는데 기여하고자 조례를 제정함

◇ 주요내용 ◇

- 조례 제정 목적 및 정의에 관한 사항(제1조 및 제2조)
- 조례의 적용범위를 규정(제3조)
- 교육감의 책무를 규정(제4조)
- 특수교육발전기본계획 및 운영계획 수립과 시행에 관한 사항(제5조 및 제6조)
- 특수교육대상자 현황 등에 관한 실태조사에 관한 사항(제7조)
- 특수교육대상자 인권보호에 관한 사항(제8조)
- 특수교육 발전을 위한 협력체계 구축에 관한 사항(제9조)

강원특별자치도의회에서 의결된 강원특별자치도교육청 학교산림교육 활성화 조례를 이에 공포한다.

강 원 특 별 자 치 도 교 육 감

2024년 11월 1일

강원특별자치도 조례 제5424호

강원특별자치도교육청 학교산림교육 활성화 조례

제1조(목적) 이 조례는 학교산림교육 활성화에 필요한 사항을 규정함으로써 강원특별자치도 내 학생들이 산림에 대한 올바른 가치와 지식을 습득하고, 심신의 안정과 정서 함양을 통해 건강한 성장과 삶의 질 향상에 이바지함을 목적으로 한다.

제2조(정의) 이 조례에서 사용하는 용어의 뜻은 다음과 같다.

- 1. “학교”란 「유아교육법」 제2조2호에 따른 유치원 및 「초·중등교육법」 제2조에 따른 학교를 말한다.
- 2. “학생”이란 제1호의 학교에 재학 중인 사람을 말한다.
- 3. “학교산림교육”이란 「산림교육의 활성화에 관한 법률」 제2조제1호에 따른 산림교육을 학생을 대상으로 실시하는 것을 말한다.

제3조(교육감의 책무) 강원특별자치도교육감(이하 “교육감”이라 한다)은 학교산림교육 활성화에 필요한 시책을 수립·시행해야 한다.

제4조(시행계획의 수립·시행) ① 교육감은 학교산림교육 활성화를 위해 다음 각 호의 사항이 포함된 강원특별자치도교육청 학교산림교육 시행계획(이하 “시행계획”이라 한다)을 매년 수립·시행해야 한다.

- 1. 학교산림교육의 추진 목표와 기본방향
 - 2. 학교산림교육 프로그램 보급 및 운영 지원에 관한 사항
 - 3. 학교산림교육을 위한 체험활동 지원에 관한 사항
 - 4. 학교산림교육을 위한 교원 연수 지원에 관한 사항
 - 5. 그 밖에 학교산림교육 활성화에 필요하다고 교육감이 인정하는 사항
- ② 교육감은 시행계획을 「강원특별자치도교육청 학교환경교육 활성화 및 지원에 관한 조례」 제4조에 따른 학교 환경교육 기본계획에 포함하여 수립할 수 있다.

제5조(학교산림교육 운영) 학교의 장은 학교산림교육을 학교교육과정과 연계하여 운영할 수 있다.

제6조(연수 등) 교육감은 학교산림교육 역량 강화를 위해 교원 연수 및 교원의 학교산림교육 관련 연구·활동을 지원할 수 있다.

제7조(업무의 위탁) 교육감은 학교산림교육 활성화를 위해 업무의 전부 또는 일부를 산림교육 관련 전문기관 또는 법인·단체 등에 위탁할 수 있다.

제8조(협력체계 구축) 교육감은 학교산림교육 활성화를 위해 강원특별자치도 및 시군, 산림교육 관련 기관 또는 법인·단체 등과 협력체계를 구축할 수 있다.

부 칙

이 조례는 공포한 날부터 시행한다.

◇ 제정이유 ◇

- 기후변화 대응과 지속가능한 발전을 위한 산림의 중요성에 대하여 국한된 교육대상의 범위를 확대하여 아동과 청소년 등 도내 학생의 학교산림교육의 실효성을 제고하고, 학교산림교육 활성화에 필요한 사항을 규정함으로써 학생들이 산림에 대한 올바른 지식을 습득하고 가치관을 형성하는 등 전인적 성장에 기여하고자 조례를 제정함

◇ 주요내용 ◇

- 조례 제정 목적 및 정의에 관한 사항(제1조 및 제2조)
- 교육감의 책무에 관한 사항(제3조)
- 시행계획 수립 및 시행에 관한 사항(제4조)
- 학교산림교육 운영 및 연수 등에 관한 사항(제5조 및 제6조)
- 업무의 위탁에 관한 사항(제7조)
- 협력체계 구축에 관한 사항(제8조)

제332회 강원특별자치도의회(2024. 10. 17.)에서 의결된 강원특별자치도 목재의 지속가능한 이용에 관한 조례를 다음과 같이 공포한다.

강 원 특 별 자 치 도 지 사

2024년 11월 1일

강원특별자치도 조례 제5425호

강원특별자치도 목재의 지속가능한 이용에 관한 조례

제1조(목적) 이 조례는 목재의 지속가능한 이용에 필요한 사항을 규정함으로써 기후변화에 대응하고 강원특별자치도민의 삶의 질 향상과 지역 경제 발전에 이바지함을 목적으로 한다.

제2조(정의) ① 이 조례에서 사용하는 용어의 뜻은 다음과 같다.

- 1. “지역목재”란 강원특별자치도(이하 “강원자치도”라 한다) 내에서 생산된 목재를 말한다.
- 2. “지역목제품”이란 강원자치도 내에서 생산된 목제품을 말한다.
- ② 제1항에서 규정한 것 외에 이 조례에서 사용하는 용어의 뜻은 「목재의 지속가능한 이용에 관한 법률」 제2조에 따른다.

제3조(도지사의 책무) 강원특별자치도지사(이하 “도지사”라 한다)는 목재문화의 진흥과 목재교육의 활성화 및 목제품의 체계적·안정적 공급에 필요한 시책을 수립·시행해야 한다.

제4조(다른 조례와의 관계) 목재의 지속가능한 이용에 관하여 다른 조례에 특별한 규정이 있는 경우를 제외하고는 이 조례에서 정하는 바에 따른다.

제5조(추진사업 및 지원) ① 도지사는 목재의 지속가능한 이용을 위하여 다음 각 호의 사업을 추진할 수 있다.

- 1. 목재산업의 기반조성 및 기술혁신을 위한 연구·개발
- 2. 지역목재 및 지역목제품(이하 “지역목재등”이라 한다)의 생산·판매·유통·보관·이용·가공 지원
- 3. 목재교육 프로그램의 개발 및 보급
- 4. 지역목제품에 대한 정보 제공 및 컨설팅
- 5. 지역목재등의 이용 활성화를 위한 전문인력 양성
- 6. 지역목재등의 이용 우수사례 발굴 및 홍보
- 7. 목재체험 등 목재문화 진흥을 위한 캠페인
- 8. 목재체험 프로그램 개발 및 운영
- 9. 목공예 경연대회 및 목재문화 박람회 개최
- 10. 그 밖에 도지사가 목재의 지속가능한 이용을 위하여 필요하다고 인정하는 사업

② 도지사는 제1항 각 호에 따른 사업을 하는 관련 기관 및 단체 등에 예산의 범위에서 필요한 비용을 지원할 수 있다.

제6조(우선구매) 도지사는 목재나 목제품을 구매하는 경우 지역목재등이나 지역 간벌재 이용제품을 우선하여 구매하도록 노력해야 한다.

제7조(목조건축의 활성화) 도지사는 공공건축물(강원자치도가 건축하는 건축물을 말한다) 건축 시 목구조를 적용하는 등 목조건축의 활성화를 위하여 노력해야 한다.

제8조(협력체계 구축) 도지사는 지역목재등의 이용 활성화를 위하여 시·군, 관련 기관 및 단체 등과 협력체계를 구축할 수 있다.

제9조(포상) 도지사는 지역목재등의 지속가능한 이용에 기여한 공로가 큰 개인·단체·기관 등에 포상할 수 있다.

부 칙

이 조례는 공포한 날부터 시행한다.

제안이유 및 주요내용

- 목재의 지속가능한 이용을 위한 필요한 사항을 규정함으로써 기후변화에 대응하고 강원특별자치도민의 삶의 질 향상과 지역 경제 발전에 이바지하고자 함

제332회 강원특별자치도의회(2024. 10. 17.)에서 의결된 강원특별자치도 스마트수산업 육성 및 지원 조례를 다음과 같이 공포한다.

강 원 특 별 자 치 도 지 사

2024년 11월 1일

강원특별자치도 조례 제5426호

강원특별자치도 스마트수산업 육성 및 지원 조례

제1조(목적) 이 조례는 강원특별자치도 스마트수산업 육성과 지원에 필요한 사항을 규정함으로써 수산업의 생산성 향상과 소득증대에 이바지하는 것을 목적으로 한다.

제2조(정의) 이 조례에서 사용하는 용어의 뜻은 다음과 같다.

- 1. “수산업”이란 「수산업·어촌 발전 기본법」(이하 “법”이라 한다) 제3조제1호에 따른 산업을 말한다.
- 2. “스마트수산업”이란 수산업의 생산성 향상과 소득증대를 위하여 수산업의 생산·유통·가공 등의 과정에 정보통신기술을 융합한 산업을 말한다.

제3조(도지사의 책무) 강원특별자치도지사(이하 “도지사”라 한다)는 수산업의 지속가능성 제고와 경쟁력 강화를 위하여 스마트수산업의 육성과 지원에 필요한 시책을 발굴하고 시행해야 한다.

제4조(육성계획) ① 도지사는 스마트수산업의 육성을 위하여 5년마다 강원특별자치도 스마트수산업 육성계획(이하 “육성계획”이라 한다)을 수립하고 시행해야 한다. 이 경우 제2항 각 호의 모든 사항이 법 제7조제7항에 따른 강원특별자치도 수산업·어촌발전계획에 포함되어 있는 경우 육성계획이 수립된 것으로 본다.

② 육성계획에는 다음 각 호의 사항이 포함되어야 한다.

- 1. 스마트수산업의 육성을 위한 기본방향 및 목표
- 2. 스마트수산업의 육성을 위한 시책 및 분야별 추진전략
- 3. 스마트수산업의 육성을 위한 재원조달 및 연도별 투자계획
- 4. 그 밖에 도지사가 스마트수산업의 육성을 위하여 필요하다고 인정하는 사업

제5조(육성사업) ① 도지사는 스마트수산업의 육성을 위하여 다음 각 호의 사업을 추진할 수 있다.

- 1. 스마트수산업 기반시설 조성·설치 및 정비
- 2. 스마트수산업 관련 장비 등의 설치 및 운영
- 3. 스마트수산업 기술의 연구·개발 및 보급
- 4. 스마트수산업 관련 교육 및 컨설팅
- 5. 그 밖에 도지사가 스마트수산업의 육성을 위하여 필요하다고 인정하는 사업

제6조(보조금의 지원) 도지사는 제5조 각 호의 사업을 수행하는 법인·단체 및 개인에게 예산의 범위에서 필요한 비용의 일부를 지원할 수 있다.

제7조(중복지원 제한) 도지사는 법령이나 다른 조례 등에 따라 이 조례에 따른 지원과 유사한 지원을 받고 있는 법인·단체 및 개인에 대하여는 이 조례에 따른 지원을 하지 않는다.

제8조(홍보) 도지사는 스마트수산업의 육성을 위하여 우수 실천사례를 적극 발굴하여 홍보해야 한다.

부 칙

이 조례는 공포한 날부터 시행한다.

제안이유 및 주요내용

- 스마트수산업 육성과 지원에 필요한 사항을 규정함으로써 수산업의 생산성 향상과 소득증대에 기여하고자 함

제332회 강원특별자치도의회(2024. 10. 17.)에서 의결된 강원특별자치도 재난안전산업 진흥 조례를 다음과 같이 공포한다.

강 원 특 별 자 치 도 지 사

2024년 11월 1일

강원특별자치도 조례 제5427호

강원특별자치도 재난안전산업 진흥 조례

제1조(목적) 이 조례는 「재난안전산업 진흥법」에서 위임된 사항과 그 시행에 필요한 사항 및 강원특별자치도 재난안전산업 진흥에 필요한 사항을 규정함을 목적으로 한다.

제2조(정의) 이 조례에서 사용하는 용어의 뜻은 「재난안전산업 진흥법」(이하 “법”이라 한다) 제2조에 따른다.

제3조(책무) 강원특별자치도지사(이하 “도지사”라 한다)는 재난안전산업 진흥을 위해 필요한 정책을 수립·시행해야 한다.

제4조(다른 조례와의 관계) 재난안전산업 진흥에 관하여 다른 조례에 특별한 규정이 있는 경우를 제외하고는 이 조례에서 정하는 바에 따른다. 다만, 법에서 위임된 사항 및 그 시행에 필요한 사항에 관하여는 이 조례를 우선하여 적용한다.

제5조(종합계획 등의 수립·시행) ① 도지사는 법 제5조에 따른 재난안전산업 진흥을 위한 기본계획을 반영하여 강원특별자치도 재난안전산업 진흥을 위한 종합계획(이하 “종합계획”이라 한다)을 5년마다 수립·시행해야 한다.

② 종합계획에는 다음 각 호의 사항이 포함되어야 한다.

- 1. 재난안전산업 진흥의 중·장기 정책방향에 관한 사항
- 2. 재난안전산업의 현황 분석에 관한 사항
- 3. 재난안전산업 진흥을 위한 자원 확보에 관한 사항
- 4. 재난안전산업 관련 교육, 홍보에 관한 사항
- 5. 제7조제2항에 따른 지원에 관한 사항
- 6. 그 밖에 도지사가 재난안전산업 진흥을 위해 필요하다고 인정하는 사항

③ 도지사는 종합계획에 따라 연도별 시행계획(이하 “시행계획”이라 한다)을 매년 수립·시행해야 한다.

제6조(실태조사) ① 도지사는 재난안전산업 진흥을 위해 강원특별자치도 재난안전산업에 관한 실태조사를 실시할 수 있다.

② 도지사는 제1항에 따른 실태조사를 위하여 필요한 경우 시·군 및 관련 기관 또는 법인·단체 등에 자료의 제출이나 의견을 요청할 수 있다.

제7조(재난안전산업 진흥 사업) ① 도지사는 재난안전산업 진흥을 위해 다음 각 호의 사업을 추진할 수 있다.

- 1. 재난안전기술, 재난안전제품 및 관련 서비스 개발
- 2. 재난안전제품의 표준화 및 상표 개발
- 3. 재난안전산업 관련 교육 및 홍보
- 4. 그 밖에 재난안전산업 진흥을 위해 도지사가 필요하다고 인정하는 사업

② 도지사는 제1항에 따른 사업을 추진하는 재난안전산업 관련 기관, 법인 또는 단체 등에 필요한 비용의 전부 또는 일부를 예산의 범위에서 지원할 수 있다.

제8조(재난안전산업진흥위원회의 설치 및 기능) 도지사는 다음 각 호의 사항을 심의·자문하기 위해 강원특별자치도 재난안전산업진흥위원회(이하 “위원회”라 한다)를 둘 수 있다.

- 1. 제5조에 따른 종합계획 및 시행계획의 수립·시행에 관한 사항
- 2. 제7조에 따른 재난안전산업 진흥에 관한 사항
- 3. 법 제10조에 따른 재난안전산업 전문인력 양성기관의 지정 및 지정 취소, 교육·훈련과 지원에 관한 사항
- 4. 법 제13조에 따른 강원특별자치도 재난안전산업진흥시설 및 단지의 지정·조성 등에 관한 사항
- 5. 그 밖에 재난안전산업 진흥을 위해 도지사가 필요하다고 인정하는 사항

제9조(위원회의 구성 등) ① 위원회는 위원장 1명과 부위원장 1명을 포함하여 9명 이내의 위원으로 구성한다.

② 위원회의 위원장(이하 “위원장”이라 한다)은 강원특별자치도 행정부지사가 되고, 위원회의 부위원장(이하 “부위원장”이라 한다)은 위원회의 위원(이하 “위원”이라 한다) 중에서 호선한다.

③ 위원은 다음 각호에 해당하는 사람 중에서 도지사가 위촉 및 임명하되, 재난안전산업 관련 업무 담당 실·국장을 당연직으로 한다.

- 1. 강원특별자치도의회에서 추천한 사람
- 2. 재난안전산업 관련 기관·법인·단체에서 추천한 사람
- 3. 재난안전산업과 관련하여 학식과 경험이 풍부한 사람
- 4. 그 밖에 재난안전산업 진흥을 위해 도지사가 필요하다고 인정하는 사람

제10조(임기) ① 공무원인 위원의 임기는 담당 업무 재직 기간으로 한다.

② 위촉위원의 임기는 2년으로 하며, 한 차례만 연임할 수 있다.

제11조(위원장의 직무) ① 위원장은 위원회를 대표하고, 위원회의 업무를 총괄한다.

② 위원장이 부득이한 사유로 직무를 수행할 수 없을 때에는 부위원장이 그 직무를 대행하며, 위원장과 부위원장 모두 그 직무를 수행할 수 없을 때에는 위원장이 미리 지명한 위원이 그 직무를 대행한다.

제12조(회의) ① 위원장은 위원회의 회의를 소집하고, 그 의장이 된다.

② 위원회의 회의는 재적위원 과반수의 출석으로 회의를 시작하고, 출석위원 과반수의 찬성으로 의결한다.

제13조(간사) ① 위원회에 위원회의 사무를 처리할 간사 1명을 둔다.

② 간사는 재난안전산업 관련 업무를 담당하는 부서의 장이 된다.

제14조(운영세칙) 이 조례에서 규정한 사항 외에 위원회의 운영에 관한 사항은 위원회의 의결을 거쳐 위원장이 정한다.

제15조(재난안전산업진흥시설의 지정 및 조성) ① 도지사는 법 제13조에 따라 재난안전산업의 진흥을 위해 강원특별자치도 재난안전산업진흥시설(이하 “진흥시설”이라 한다)을 지정 또는 조성할 수 있다.

② 진흥시설은 다음 각 호의 업무를 수행한다.

- 1. 재난안전산업 관련 연구개발과제 기획·운영
- 2. 상품화, 특허 등 기술지원을 통한 선도기업 육성
- 3. 재난안전산업정보 수집·분석 및 데이터베이스 구축
- 4. 기술지원 연결망 구축, 산학연관 협업 활성화 등 협업체계 구축
- 5. 그 밖에 재난안전산업의 진흥을 위해 도지사가 필요하다고 인정한 사항

제16조(사무의 위탁) 도지사는 재난안전산업 진흥 사무를 효율적으로 추진하기 위해 필요한 경우 다음 각 호의 사무를 관련 기관·법인·단체에 위탁할 수 있다.

- 1. 제7조에 따른 재난안전산업 진흥 사업

2. 제15조에 따라 도지사가 조성한 진흥시설 관리·운영
 제17조(포상) 도지사는 재난안전산업 진흥에 기여한 공적이 현저한 개인, 기관 또는 법인·단체를 포상할 수 있다.

부 칙

이 조례는 공포한 날부터 시행한다.

제안이유 및 주요내용

- 「재난안전산업 진흥법」 제13조에서 위임된 사항 및 강원특별자치도 재난안전산업 진흥에 필요한 사항을 규정함으로써 재난안전산업 발전의 기반을 조성하고, 도민의 안전 증진과 지역경제의 발전에 이바지하고자 함.

제332회 강원특별자치도의회(2024. 10. 17.)에서 의결된 강원특별자치도의회 청렴도 향상 조례를 다음과 같이 공포한다.

강 원 특 별 자 치 도 지 사

2024년 11월 1일

강원특별자치도 조례 제5428호

강원특별자치도의회 청렴도 향상 조례

제1조(목적) 이 조례는 강원특별자치도의회의 청렴도 향상과 부패방지를 위해 필요한 사항을 규정함으로써 공정하고 청렴한 의정활동 및 행정을 통해 강원특별자치도민의 권익을 보호하는 것을 목적으로 한다.

제2조(정의) 이 조례에서 “공직자”란 다음 각 호의 사람을 말한다.

1. 「지방공무원법」에 따른 공무원 중 다음 각 목의 사람

가. 강원특별자치도의회의원

나. 강원특별자치도의회(이하 “의회”라 한다) 소속 공무원

2. 법령에 따라 그 자격·임용·교육훈련·복무·보수·신분 보장 등에 있어서 의회 소속 공무원으로 인정된 사람

제3조(의장의 책무) 강원특별자치도의회 의장(이하 “의장”이라 한다)은 공직자의 청렴도 향상과 부패방지를 위해 노력해야 한다.

제4조(다른 조례와의 관계) 공직자의 청렴도 향상 및 부패방지 정책에 관하여 다른 조례에 특별한 규정이 있는 경우를 제외하고는 이 조례에서 정하는 바에 따른다.

제5조(반부패·청렴 계획의 수립·시행 등) ① 의장은 공직자의 청렴도 향상 및 부패방지를 위한 반부패·청렴 계획(이하 “청렴 계획”이라 한다)을 매년 수립·시행해야 한다.

② 청렴 계획에는 다음 각 호의 사항이 포함되어야 한다.

1. 「부패방지 및 국민권익위원회의 설치와 운영에 관한 법률」 제27조의2에 따라 국민권익위원회가 실시한 전년도 공공기관 종합청렴도 결과 분석

2. 공직자의 청렴도 향상 및 부패방지를 위한 기본방향

3. 제6조에 따른 추진사업 실행계획

4. 그 밖에 의장이 공직자의 청렴도 향상 및 부패방지를 위해 필요하다고 인정하는 사항

③ 의장은 청렴 계획을 수립·시행하는 경우 강원특별자치도민 또는 전문가 등의 의견을 수렴하여 반영할 수 있다.

제6조(추진사업) 의장은 공직자의 청렴도 향상 및 부패방지를 위해 다음 각 호의 사업을 추진할 수 있다.

1. 부패방지를 위한 교육 및 홍보 사업

2. 청렴도 조사 및 진단·평가

3. 그 밖에 의장이 공직자의 청렴도 향상 및 부패방지를 위해 필요하다고 인정하는 사업

제7조(협력체계) 의장은 공직자의 청렴도 향상 및 부패방지를 위해 부패방지 관련 기관·단체 및 전문가 등과 협력체계를 구축할 수 있다.

부 칙

이 조례는 공포한 날부터 시행한다.

제안이유 및 주요내용

- 도민의 권익을 보호하기 위한 공정하고 청렴한 의정활동과 행정을 제공하기 위하여 강원특별자치도의회 청렴도 향상과 부패방지를 도모하고자 필요한 사항을 규정.

제332회 강원특별자치도의회(2024. 10. 17.)에서 의결된 강원특별자치도 자활사업 지원 조례 일부개정조례를 다음과 같이 공포한다.

강 원 특 별 자 치 도 지 사

2024년 11월 1일

강원특별자치도 조례 제5429호

강원특별자치도 자활사업 지원 조례 일부개정조례

강원특별자치도 자활사업 지원 조례 일부를 다음과 같이 개정한다.

제2조제2호 중 “자활노동사업단”을 “자활근로사업단”으로 하고, 같은 조 제4호 중 “제15조의3”을 “제15조의10”으로 한다.

제5조제9호를 제10호로 하고, 같은 조에 제9호를 다음과 같이 신설한다.

9. 자활기업 육성 전담인력 지원

제6조 각 호 외의 부분 중 “자활노동사업단”을 “자활근로사업단”으로 한다.

제7조제1항 중 “15조”를 “15조의10”으로 한다.

부 칙

이 조례는 공포한 날부터 시행한다.

제안이유 및 주요내용

- 자활기업에 대한 지원을 현실화하고 지원 실효성을 제고하기 위하여, 자활기업 육성 전담인력 지원에 대한 근거를 마련해 정책의 효과성을 높일 필요가 있음

제332회 강원특별자치도의회(2024. 10. 17.)에서 의결된 강원특별자치도 해양생물 보호 및 관리에 관한 조례를 다음과 같이 공포한다.

강 원 특 별 자 치 도 지 사

2024년 11월 1일

강원특별자치도 조례 제5430호

강원특별자치도 해양생물 보호 및 관리에 관한 조례

제1조(목적) 이 조례는 「해양생태계의 보전 및 관리에 관한 법률」에서 위임된 사항과 그 시행에 필요한 사항을 규정함으로써 해양생태계를 보전하고 사람과 해양생물이 공존하는 건전한 자연환경 조성에 이바지함을 목적으로 한다.

제2조(정의) 이 조례에서 사용하는 용어의 뜻은 「해양생태계의 보전 및 관리에 관한 법률」(이하 “법”이라 한다) 제2조에 따른다.

제3조(도지사의 책무) ① 강원특별자치도지사(이하 “도지사”라 한다)는 해양생태계의 보전 및 관리를 위하여 법 제4조제1항 각호의 조치를 마련해야 한다.

② 도지사는 해양생태계 및 해양경관 등을 특별히 보전할 필요가 있다고 인정되는 지역 또는 해역을 강원특별자치도 해양보호구역(이하 “도해양보호구역”이라 한다)으로 지정·관리하도록 노력해야 한다.

제4조(실천계획의 수립) 도지사는 법 제9조에 따른 기본계획을 반영하여 강원특별자치도 해양생태계의 보전 및 관리에 관한 세부 실천계획(이하 “실천계획”이라 한다)을 수립해야 한다.

제5조(해양생물 서식 실태조사) ① 도지사는 법 제10조제4항에 따라 관할구역의 해양생태계 조사를 할 수 있다. 이 경우 다음 각호의 사항을 포함해야 한다.

- 1. 해양생물 서식 분포
- 2. 해양보호생물 서식 현황, 환경, 위해 요인
- 3. 해양생태계교란생물 및 유해해양생물 실태

② 도지사는 필요한 경우 관련 기관으로 하여금 해양생물 서식 실태조사를 대행하게 할 수 있다.

제6조(해양동물의 구조·치료 등) ① 도지사는 조난 또는 부상당한 해양동물을 발견하거나 발견 신고를 받은 때에는 구조·치료에 필요한 조치를 해야 한다.

② 도지사는 제1항에 따른 구조·치료 또는 사인(死因) 규명을 위하여 필요한 경우 수의사 또는 수산질병관리사에게 진료 및 부검 등을 의뢰할 수 있다.

③ 도지사는 조난 또는 부상당한 해양동물의 구조·치료를 위하여 법 제18조제2항에 따라 지정된 해양동물전문 구조·치료기관에 해양동물의 구조·치료 활동을 요청할 수 있다.

제7조(해양보호생물 지킴이) ① 도지사는 다음 각호의 어느 하나에 해당하는 사람을 해양보호생물 지킴이로 위촉하여 해양생물에 대한 위해 요인 점검 및 위해 행위 감시 등을 하게 할 수 있다.

- 1. 해양생태·환경 분야에서 학식과 경험이 있는 사람
- 2. 해양수산단체 또는 환경 관련 단체의 대표
- 3. 해양보호구역(도해양구역을 포함한다)의 주민대표 등 이해당사자

4. 그 밖에 도지사가 해양보호생물 지킴이 자격이 있다고 인정하는 사람

② 도지사는 예산의 범위에서 해양보호생물 지킴이 운영에 필요한 비용을 지급할 수 있다.

제8조(교육·홍보 등) ① 도지사는 해양생물 보호 등을 위한 도민의 인식 확산을 위하여 다양한 매체를 활용하여 관련 교육과 홍보를 실시할 수 있다.

② 도지사는 제1항에 따른 교육과 홍보를 전문 교육기관, 관련 단체 등에 위탁하여 운영하게 하거나 그 활동을 지원할 수 있다.

제9조(보조금 지원) 도지사는 다음 각호의 어느 하나에 해당하는 사업을 수행하는 기관이나 단체 등에 예산의 범위에서 필요한 비용을 지원할 수 있다.

- 1. 해양보호생물, 해양포유동물 등 해양생물의 증식 및 방류
- 2. 해양생태계교란생물 및 유해해양생물 관리
- 3. 조업 중 혼획(混獲) 방지 등 해양보호생물의 보호를 위한 시설·장비의 보급 및 설치
- 4. 해양생물 생태 관찰 프로그램 운영
- 5. 연안습지 및 해안사구 등 해양생물 서식지의 보호·복원
- 6. 그 밖에 도지사가 필요하다고 인정하는 사업

제10조(협력체계 구축) 도지사는 해양생물 및 해양생태계의 보호 및 관리를 위해 국내외 지방자치단체, 국제기구 및 연구기관 등과 협력체계를 구축하고 공동 조사·연구·교류·복원 등을 협력할 수 있다.

부 칙

이 조례는 공포한 날부터 시행한다.

제안이유 및 주요내용

- 해양생태계의 보전 및 관리에 관한 법률에 따라 해양생물 보호 및 관리에 필요한 사항을 규정하여 해양생태계를 보전하고 사람과 해양생물이 공존하는 건전한 자연환경 조성에 이바지하고자 함.

제332회 강원특별자치도의회(2024. 10. 17.)에서 의결된 강원특별자치도 해양폐기물 관리 조례 일부개정조례를 다음과 같이 공포한다.

강 원 특 별 자 치 도 지 사

2024년 11월 1일

강원특별자치도 조례 제5431호

강원특별자치도 해양폐기물 관리 조례 일부개정조례

강원특별자치도 해양폐기물 관리 조례 일부를 다음과 같이 개정한다.

제2조제2호 중 “해 양환경을 개선 및 보전하는” 을 “해양환경을 개선·보전하는” 으로 한다.

제3조제1항 중 “추진하여야” 를 “추진해야” 로 하고, 같은 조 제2항부터 제4항까지 중 “노력하여야” 를 각각 “노력해야” 로 한다.

제4조제1항 중 “수립·시행하여야” 를 “수립·시행해야” 로 하고, 같은 조 제2항제5호 및 제6호를 각각 제6호 및 제7호로 하며, 같은 항에 제5호를 다음과 같이 신설한다.

5. 해양폐기물 투기 모니터링 등 해안사구 보존·정화 방안

제14조 중 “응하여야” 를 “응해야” 로 한다.

제15조 중 “말한다)등” 을 “말한다) 등” 으로 한다.

부 칙

이 조례는 공포한 날부터 시행한다.

제안이유 및 주요내용

- 해양폐기물 관리 실시계획에 ‘해양폐기물 투기 모니터링 등 해안사구 보존·정화 방안’ 을 추가하여, 해양 폐기물로 인해 훼손되고 있는 해안사구를 보호하고 해양환경의 개선·보전에 이바지하기 위함

제332회 강원특별자치도의회(2024. 10. 17.)에서 의결된 강원특별자치도 건설공사 부실방지에 관한 조례 일부개정조례를 다음과 같이 공포한다.

강 원 특 별 자 치 도 지 사

2024년 11월 1일

강원특별자치도 조례 제5432호

강원특별자치도 건설공사 부실방지에 관한 조례 일부개정조례

강원특별자치도 건설공사 부실방지에 관한 조례 일부를 다음과 같이 개정한다.

제7조제2항 중 “실명으로 하지 않거나 해당 건설공사의 준공일로부터 1년이 지난 건설공사에 대한 신고는 그 사항을” 을 “센터는 실명으로 하지 않은 신고는” 으로 하고, 같은 조에 제3항 및 제4항을 각각 다음과 같이 신설한다.

- ③ 부실공사 신고기한은 「건설산업기본법」 제28조제1항에 따른 건설공사의 종류별 하자담보책임기간 종료일까지로 한다.
- ④ 도지사는 신고자에 대하여 「공익신고자 보호법」 및 「민원 처리에 관한 법률」 등 관계 법령에 따라 신고자의 신분 보호 및 인적사항 비공개 등의 조치를 해야 한다.

제13조를 삭제한다.

부 칙

이 조례는 공포한 날부터 시행한다.

제안이유 및 주요내용

- 국민권익위원회의 부패영향 개선권고안에 따라 공공건설공사 부실시공 신고 제한 규정을 삭제하고, 신고 기한 및 신고자 보호규정을 명시하여, 공공 건설공사의 부실시공에 대한 책임을 강화하고, 공무원의 적극행정을 도모하고자 함.

제332회 강원특별자치도의회(2024. 10. 17.)에서 의결된 강원특별자치도 관광기념품 개발 및 육성·지원 조례를 다음과 같이 공포한다.

강 원 특 별 자 치 도 지 사

2024년 11월 1일

강원특별자치도 조례 제5433호

강원특별자치도 관광기념품 개발 및 육성·지원 조례

제1조(목적) 이 조례는 강원특별자치도의 관광기념품 개발과 육성·지원에 필요한 사항을 규정하여 관광기념품의 경쟁력을 높이고 고부가가치 창출을 도모하여 지역경제를 활성화하고 관광기념품 산업의 발전기반을 조성하는 것을 목적으로 한다.

제2조(정의) 이 조례에서 사용하는 용어의 뜻은 다음과 같다.

- 1. “관광기념품”이란 관광객에게 판매할 목적으로 강원특별자치도(이하 “강원자치도”라 한다)에 소재한 업체에 의해 개발 및 제작되는 공예품, 토산품, 특산품, 민예품 등을 말한다.
- 2. “우수 관광기념품”이란 제13조(우수관광 기념품의 선정)에 따라 선정된 관광기념품을 말한다.
- 3. “우수 관광기념품 업체”란 제14조(우수 관광기념품 업체의 지정)에 따라 지정된 관광기념품 업체를 말한다.

제3조(도지사의 책무) 도지사는 관광기념품 개발 및 육성·지원을 위하여 효율적인 시책을 마련하고 적극 추진해야 한다.

제4조(다른 조례와의 관계) 관광기념품 개발 및 육성·지원에 관하여 다른 조례에 특별한 규정이 있는 경우를 제외하고는 이 조례에서 정하는 바에 따른다.

제5조(사업) 도지사는 관광기념품 개발 및 육성·지원을 위하여 다음 각 호의 사업을 수행할 수 있다.

- 1. 관광기념품 관련 경진대회 등의 개최
- 2. 강원자치도 우수 관광기념품 선정
- 3. 강원자치도 우수 관광기념품 업체 지정
- 4. 관광기념품 판로개척과 유통기반 구축
- 5. 그 밖에 관광기념품의 개발 및 육성과 관련하여 도지사가 필요하다고 인정하는 사항

제6조(위원회 설치) 도지사는 제5조에 따른 사업수행에 필요한 사항을 심의하거나 자문하기 위하여 강원특별자치도 관광기념품 개발·육성위원회(이하 “위원회”라 한다)를 설치할 수 있다.

제7조(위원회 구성) ① 위원회는 위원장과 부위원장 각 1명을 포함한 10명 이내의 위원으로 구성한다.

- ② 위원장과 부위원장은 위원 중에서 호선한다.
- ③ 당연직 위원은 관광기념품 업무의 소관 과장으로 하고, 간사는 관광기념품 업무 담당 사무관으로 한다.
- ④ 위촉직 위원은 다음 각 호의 어느 하나에 해당하는 자 중에서 도지사가 위촉한다.
 - 1. 강원특별자치도의회가 추천하는 강원특별자치도의회의원
 - 2. 관광기념품 관련분야 교수
 - 3. 관광기념품에 관하여 전문지식과 경험이 풍부한 사람
- ⑤ 그 밖에 위원회의 운영에 필요한 사항은 위원회의 의결을 거쳐 위원장이 정한다.

제8조(위원회 위원의 임기) 위원 중 공무원이 아닌 위원의 임기는 2년으로 한다. 다만, 결원에 따라 새로 위촉된 위원의 임기는 전임위원의 남은 임기로 한다.

제9조(위원장의 직무) ① 위원장은 위원회를 대표하고 위원회의 업무를 총괄한다.

② 위원장이 부득이한 사유로 직무를 수행할 수 없는 경우, 부위원장이 그 직무를 대행하며, 위원장 및 부위원장이 모두 직무를 수행할 수 없을 때에는 위원장이 미리 지명한 위원이 그 직무를 대행한다.

제10조(회의) ① 위원장은 도지사가 요청하거나 위원장이 필요하다고 인정하는 경우에 회의를 소집하며 그 의장이 된다.

② 회의는 재적위원 과반수의 출석으로 개의하고, 출석위원 과반수의 찬성으로 의결한다.

제11조(경진대회 등의 개최) ① 도지사는 관광기념품의 품질향상과 기술개발을 촉진하기 위하여 위원회의 심의를 거쳐 다음 각 호의 경진대회 등을 개최할 수 있다.

- 1. 관광기념품 관련 공모전
- 2. 관광기념품 관련 전시회 및 박람회 등 특별행사

② 제1항의 경진대회 등의 입상작 이상의 관광기념품은 일정 기간 일반인에게 공개해야 한다.

③ 제1항의 경진대회 등의 개최 및 전시에 관련한 사항은 도지사가 별도 계획을 수립하여 시행한다.

④ 도지사는 제1항의 경진대회 등의 개최 및 전시에 따른 업무의 전부 또는 일부를 관련 기관 및 단체에 위탁할 수 있다.

제12조(수상자에 대한 지원) 도지사는 제11조제1항의 수상자에게 예산의 범위에서 다음 각 호의 사항을 지원할 수 있다.

- 1. 수상작의 상품화
- 2. 제품의 전시 및 홍보
- 3. 그 밖에 경진대회 활성화를 위하여 도지사가 필요하다고 인정하는 사항

제13조(우수 관광기념품의 선정) 도지사는 관광기념품 중에서 품질이 우수하고 전략적으로 육성할 가치가 있다고 판단되는 경우, 위원회의 심의를 거쳐 우수 관광기념품으로 선정할 수 있다.

제14조(우수 관광기념품 업체의 지정) 도지사는 관광기념품의 제작·개발·판매하는 업체 중 제작 및 개발 기술이 우수한 업체를 위원회의 심의를 거쳐 우수 관광기념품 업체로 지정할 수 있다.

제15조(선정 및 지정의 신청) 제13조에 따른 선정 및 제14조에 따른 지정을 받으려는 자는 도지사에게 서면으로 신청해야 한다.

제16조(선정 및 지정의 고시와 통지) 도지사는 제13조부터 제14조까지의 규정에 따른 선정이나 지정을 할 경우에는 이를 도보 또는 강원자치도 누리집 등에 고시하고 신청자에게 통지하여야 한다.

제17조(선정 및 지정의 효력) ① 제13조부터 제14조까지의 규정에 따른 선정이나 지정은 제16조에 따른 고시가 있는 날부터 그 효력이 발생한다.

② 도지사는 제1항에 따라 선정되거나 지정된 자에게는 증서를 발급해야 한다.

제18조(사후관리) ① 도지사는 선정이나 지정 이후에도 품질관리 등의 확인·점검을 위한 사후관리를 실시해야 한다.

② 도지사는 사후관리 점검결과에 따른 필요한 조치를 마련해야 하며, 개선을 요구받은 개인이나 업체는 지체없이 개선 또는 시정 등 필요한 조치를 해야 한다.

제19조(선정·지정의 해제) ① 도지사는 다음 각 호의 어느 하나에 해당되는 경우, 위원회의 심의를 거쳐 선정·지정을 해제할 수 있다.

- 1. 우수 관광기념품 업체로서 지정 당시의 관광기념품을 생산하지 않고 다른 제품을 생산하거나 휴업, 폐업, 관외 이전 또는 소재 불명 업체로 되었을 경우
- 2. 제18조제2항에 따른 도지사의 개선 또는 시정 요구를 받고도 아무런 조치를 취하지 아니한 경우
- 3. 그 밖에 도지사가 선정·지정을 지속적으로 유지하기가 부적합하다고 판단할 경우

② 제1항에 따라 선정·지정을 해제한 경우, 제16조를 준용한다.

③ 도지사는 제1항에 따라 선정·지정을 해제할 경우, 제20조에 따른 해당 업체에 대한 지원을 즉각 중단해야 한다. 제20조(우수 관광기념품 및 업체 지원) 도지사는 제13조 및 제14조에 따른 우수 관광기념품과 관광기념품 업체의 육성을 위하여 예산의 범위에서 다음 각 호의 지원을 할 수 있다.

- 1. 관광기념품의 마케팅 홍보 촉진 활동
- 2. 각종 국내외 박람회, 전시회, 특별행사 개최 및 참가
- 3. 각종 전시·판매장을 통한 판매 확대
- 4. 유관기관을 통한 국내외 판로개척
- 5. 그 밖에 판로개척 및 확대를 위하여 도지사가 필요하다고 인정한 사항

부 칙

이 조례는 공포한 날부터 시행한다.

제안이유 및 주요내용

- 강원특별자치도 관광기념품 개발과 육성에 필요한 사항을 규정하여 도내 관광기념품의 경쟁력을 강화하고, 관광기념품의 고부가가치 산업화를 도모하여 지역 경제 활성화에 기여하고자 함

제332회 강원특별자치도의회(2024. 10. 17.)에서 의결된 강원특별자치도에 두는 경찰공무원 정원 조례를 다음과 같이 공포한다.

강 원 특 별 자 치 도 지 사

2024년 11월 1일

강원특별자치도 조례 제5434호

강원특별자치도에 두는 경찰공무원 정원 조례

제1조(목적) 이 조례는 「지방자치단체에 두는 소방공무원 및 경찰공무원의 정원에 관한 규정」 제2조제6항 및 「지방자치단체에 두는 소방공무원 및 경찰공무원의 정원에 관한 규정 시행규칙」 제2조에서 위임된 사항과 그 시행에 필요한 사항을 규정함을 목적으로 한다.

제2조(계급별 정원) 강원특별자치도 소방본부에 설치하는 119종합상황실에 두는 경찰공무원의 계급별 정원은 별표와 같다.

부 칙

제1조 (시행일) 이 조례는 공포한 날부터 시행한다.

제2조 (다른 조례의 개정) 강원특별자치도 공무원 정원 조례 일부를 다음과 같이 개정한다.

제1조 중 “ 「지방자치단체에 두는 소방공무원의 정원에 관한 규정」 및 「지방자치단체에 두는 소방공무원의 정원에 관한 규정 시행규칙」 ” 을 “ 「지방자치단체에 두는 소방공무원 및 경찰공무원의 정원에 관한 규정」 및 「지방자치단체에 두는 소방공무원 및 경찰공무원의 정원에 관한 규정 시행규칙」 ” 으로 한다.

■ 강원특별자치도에 두는 경찰공무원 정원 조례 [별표]

**강원특별자치도 소방본부 119종합상황실에 두는
경찰공무원의 계급별 정원(제2조 관련)**

기관별 직급별	총 계	본 청	의 회 사무처	직속 기관	지역 본부	경제자유구 역청	사업소	합의제 행정기관
		소방본부 (119종합상황실)						
경찰공무원 계	4	-						
경 감		4						

제안이유 및 주요내용

- 「소방기본법」 및 「지방자치단체에 두는 소방공무원 및 경찰공무원의 정원에 관한 규정」 개정에 따라 위임된 사항을 규정하기 위해 조례를 제정하려는 것임.

제332회 강원특별자치도의회(2024. 10. 17.)에서 의결된 강원특별자치도 문화유산 및 자연유산 보호 조례 일부개정조례를 다음과 같이 공포한다.

강 원 특 별 자 치 도 지 사

2024년 11월 1일

강원특별자치도 조례 제5435호

강원특별자치도 문화유산 및 자연유산 보호 조례 일부개정조례

강원특별자치도 문화유산 및 자연유산 보호 조례 일부를 다음과 같이 개정한다.

제2조제1호 중 “(이하 “문화유산법” 으로 한다)” 를 “(이하 “문화유산법” 이라 한다)” 로 하고, 같은 조 제3호 중 “문화유산법 제70조” 를 “문화유산법 제70조제3항” 으로 한다.

제5조를 삭제한다.

제6조제1항 각 호 외의 부분 중 “법 제13조” 를 “문화유산법 제13조제1항 및 자연유산법 제10조제1항” 으로 한다.

제12조제4항을 삭제한다.

제23조제1항 중 “강원특별자치도” 를 “문화유산법 제70조제6항 및 자연유산법 제40조제6항에 따라 강원특별자치도” 로, “유형문화유산· 기념물· 민속문화유산” 을 “유형문화유산· 자연유산· 기념물· 민속문화유산” 으로 한다.

제29조제1항 각 호 외의 부분 중 “도지정유산등” 을 “문화유산법 제31조제1항 및 자연유산법 제15조제4항에 따라 도지정유산등” 으로 하고, 같은 항 각 호 외의 부분에 단서를 다음과 같이 신설한다.

다만, 도지정유산등이 국가지정유산으로 지정된 때에는 그 지정된 날에 도지정유산등에서 해제된 것으로 본다.

제31조제1항 각 호 외의 부분 중 “도지정유산등” 을 “문화유산법 제35조제1항 및 자연유산법 제17조제1항에 따라 도지정유산등” 으로 하고, 같은 조에 제4항 및 제5항을 각각 다음과 같이 신설한다.

④ 자연유산법 제17조제1항제1호다목에서 “토지·수면의 매립 등 조례로 정하는 행위” 란 다음 각 호의 행위를 말한다.

- 1. 건축물 등을 신축· 개축(改築)· 증축· 이축 또는 용도변경(지목변경의 경우는 제외한다)하는 행위
- 2. 수목을 심거나 제거하는 행위
- 3. 토지·수면의 매립· 간척· 땅파기· 구멍뚫기· 땅깎기 또는 흙쌓기 등 지형이나 지질의 변경을 가져오는 행위
- 4. 소음· 진동· 악취 등을 유발하는 행위
- 5. 대기오염물질· 화학물질· 먼지· 빛 또는 열 등을 방출하는 행위
- 6. 오수(汚水)· 분뇨· 폐수 등을 살포· 배출· 투기하는 행위
- 7. 동물을 사육하거나 번식시키는 등의 행위
- 8. 토석· 골재· 광물 또는 그 부산물· 가공물을 채취· 반입· 반출 또는 제거하는 행위
- 9. 광고물 등을 설치· 부착하거나 각종 물건을 쌓아두는 행위

⑤ 자연유산법 제17조제1항제3호에서 “탁본, 촬영 등 조례로 정하는 행위” 란 다음 각 호의 행위를 말한다.

- 1. 도자연유산, 도자연유산자료(이하 “도자연유산등” 이라 한다)를 다른 장소로 옮겨 촬영하는 행위
- 2. 도자연유산등의 표면에 촬영 장비를 접촉하여 촬영하는 행위
- 3. 빛 또는 열 등이 지나치게 방출되어 도자연유산등의 보존에 영향을 줄 수 있는 촬영 행위

4. 그 밖에 촬영 장비의 충돌·추락 등으로 도자연유산등에 물리적 충격을 줄 수 있는 행위
 제34조제1항 각 호 외의 부분 중 “도지정유산등” 을 “문화유산법 제40조제1항 및 자연유산법 제21조제1항에 따라 도지정유산등” 으로 하고, 같은 항에 제9호 및 제10호를 각각 다음과 같이 신설하며, 같은 조 제3항 중 “신·구” 를 “신구” 로 하고, 같은 조 제4항 본문 중 “역사문화환경” 을 “문화유산법 제40조제3항 및 자연유산법 제21조제5항에 따라 역사문화환경” 으로 하며, 같은 조에 제5항부터 제7항까지를 각각 다음과 같이 신설한다.

- 9. 동물·식물의 종(種)이 도자연유산등으로 지정되는 경우 그 지정일 이전에 표본이나 박제를 소유하고 있는 경우
- 10. 폐사한 도자연유산등인 동물을 부검하는 경우

⑤ 자연유산법 제21조제1항제10호에서 “치료, 질병 등 위험의 방지, 보존 및 생존을 위하여 필요한 조치 등 조례로 정하는 행위” 는 다음 각 호의 행위를 말한다.

- 1. 「가축전염병 예방법」 에 따른 가축전염병으로 인한 사체의 긴급 매장·소각
- 2. 도자연유산등인 동물과 항공기 간의 충돌 등으로 인한 사고를 예방하기 위한 포획 등의 긴급 조치 및 사후처리
- ⑥ 자연유산법 제21조제2항에 따라 도자연유산등으로 지정된 동물의 종(種)[아종(亞種)]을 포함한다. 이하 이 항에서 같다]의 국외 수입·반입을 신고하려는 경우에는 해당 동물의 수입·반입 후 30일 이내에 동물의 수입·반입신고서를 다음 각 호의 서류(전자문서를 포함한다)를 첨부하여 도지사에게 제출해야 한다.

- 1. 수입·반입의 경위를 확인할 수 있는 서류
- 2. 원산지 증명서
- 3. 해당 동물의 사진

⑦ 도지사는 제6항에 따라 동물의 수입·반입 신고서를 제출받은 경우에는 다음 각 호의 사항을 포함한 수입·반입 신고대장을 작성·관리(전산매체를 통한 작성·관리를 포함한다)해야 한다.

- 1. 수입·반입한 자의 성명 및 주소
- 2. 수입·반입 목적
- 3. 동물의 원산지 및 수입 통관일
- 4. 동물의 종명, 성별, 연령, 무게 및 수입 수량 등 기본정보
- 5. 동물의 보관 장소

제36조에 제3항부터 제5항까지를 각각 다음과 같이 신설한다.

③ 자연유산법 제23조제3항에 따라 도자연유산등의 공개를 제한하려면 다음 각 호의 사항에 대해 도지사는 도보에 고시해야 하고, 공개 제한을 통보 받은 시장·군수는 안내판을 설치해야 한다. 다만, 도지사가 직접 관리하고 있는 도자연유산등의 경우에는 도지사가 직접 안내판을 설치해야 한다.

- 1. 해당 도자연유산등의 명칭 및 소재지
- 2. 공개가 제한되는 기간 및 범위
- 3. 공개가 제한되는 사유
- 4. 공개 제한 위반 시의 제재 내용
- 5. 제1호부터 제4호까지의 사항 외의 추가적인 정보를 제공하는 인터넷 홈페이지의 주소

④ 자연유산법 제23조제4항에 따라 도자연유산등의 공개 제한을 해제하면 도지사는 다음 각 호의 사항을 도보에 고시해야 하며, 공개 제한의 해제 통보를 받은 시장·군수는 제3항에 따른 안내판을 철거해야 한다.

- 1. 해당 도자연유산등의 명칭 및 소재지
- 2. 공개 제한이 해제되는 범위
- 3. 공개 제한이 해제되는 사유

⑤ 자연유산법 제23조제5항에 따라 공개가 제한되는 도자연유산등에 출입 허가를 받으려는 자는 출입허가신청서에 학술연구 또는 관리실태 조사 계획서를 첨부하여 시장·군수를 거쳐 도지사에게 제출해야 하며, 도지사는

출입 허가를 통보하는 경우 출입허가서를 신청인에게 발급해야 한다. 다만, 도지사가 직접 관리하고 있는 도 자연유산등의 경우에는 직접 도지사에게 제출해야 한다.

제42조 각 호 외의 부분 단서 중 “신·구” 를 “신구” 로 한다.

제43조제1항제1호 중 “1이상” 을 “1 이상” 으로 한다.

제47조에 제4항을 다음과 같이 신설한다.

④ 자연유산법 제27조제4항에 따른 관리행위의 구체적인 범위와 내용은 다음 각 호와 같다.

- 1. 해당 도자연유산등 및 그 보호물의 유지·관리 및 일상 점검
- 2. 해당 도자연유산등의 주변 환경 보호
- 3. 해당 도자연유산등의 공개·전시·홍보 등 활용 시 도자연유산등의 훼손·멸실 등 방지
- 4. 해당 도자연유산등의 관람·체험 등에 참여하는 사람의 안전 관리
- 5. 그 밖에 해당 도자연유산등의 보존·관리 및 활용에 필요한 사항

제51조제2항 중 “후 보다” 를 “후보다” 로 하고, 같은 조 제3항 중 “제1항 및 제2항” 을 “문화유산법 제44조제6항” 으로 하며, 같은 조에 제4항 및 제5항을 각각 다음과 같이 신설한다.

④ 도지사는 자연유산법 제28조제7항에 따른 정기조사와 추가조사 업무를 다음 각 호의 어느 하나에 해당하는 기관 또는 단체에 위탁할 수 있으며, 업무를 위탁한 경우에는 위탁받는 자와 위탁한 업무내용을 고시해야 한다.

- 1. 자연유산 관련 조사, 연구, 교육, 수리 또는 학술 활동을 목적으로 설립된 법인 또는 단체
- 2. 「고등교육법」 제2조에 따른 학교의 자연유산 관련 부설 연구기관 또는 산학협력단
- 3. 「과학관의 설립·운영 및 육성에 관한 법률」 제6조제1항에 따라 등록된 과학관
- 4. 「과학기술분야 정부출연연구기관 등의 설립·운영 및 육성에 관한 법률」에 따른 한국지질자원연구원
- 5. 「생물자원관의 설립 및 운영에 관한 법률」에 따른 생물자원관
- 6. 「해양생태계의 보전 및 관리에 관한 법률」 제40조에 따른 해양생물자원관
- 7. 그 밖에 도지사가 도자연유산등의 조사 업무에 전문성이 있다고 인정하여 고시하는 기관 또는 단체

⑤ 자연유산법 제28조제7항에 따른 정기조사 및 추가조사는 현지조사, 서면조사 등의 방법으로 실시하되, 다음 각 호의 내용을 포함해야 한다.

- 1. 도자연유산등인 동물·식물의 개체 수 증감 및 서식·번식 등의 환경
- 2. 도자연유산등인 동물·식물의 해당 종이 지닌 생태적 특성과 그 서식지·번식지·도래지 또는 군락지의 현황
- 3. 도자연유산등인 동물·식물의 보존·관리·활용에 대한 주요 위협요인
- 4. 기후변화의 영향을 받는 자연경관·지질 등 조사대상 공간 및 생성물의 특성·현황
- 5. 조사대상 지역의 기후변화 현황
- 6. 그 밖에 도자연유산등의 보존·관리 및 활용에 필요한 사항

제60조를 다음과 같이 신설한다.

제60조(규제의 재검토) 도지사는 제31조, 제34조, 제36조, 제47조에 대하여 2024년 6월 8일을 기준으로 5년마다 그 타당성을 검토하여 필요한 경우 개선 등의 조치를 하여야 한다.

부 칙

이 조례는 공포한 날부터 시행한다.

제안이유 및 주요내용

- 「자연유산의 보존 및 활용에 관한 법률」 시행(’ 24. 5. 17.)에 따른 법령 위임사항이 2025년 정부합동평가 필수조례 평가 지표 대상이 됨에 따라 강원특별자치도 문화유산 및 자연유산의 보호 조례에 위임되는 상위 법령 조항을 우선 정비 및 현행화하기 위해 일부개정하고자 함.

제332회 강원특별자치도의회(2024. 10. 17.)에서 의결된 2024 강원 동계청소년올림픽대회 서포터즈 구성 및 운영 조례 폐지조례를 다음과 같이 공포한다.

강 원 특 별 자 치 도 지 사

2024년 11월 1일

강원특별자치도 조례 제5436호

2024 강원 동계청소년올림픽대회 서포터즈 구성 및 운영 조례 폐지조례

2024 강원 동계청소년올림픽대회 서포터즈 구성 및 운영 조례를 폐지한다.

부 칙

이 조례는 공포한 날부터 시행한다.

제안이유 및 주요내용

- 2024 강원 동계청소년올림픽대회 서포터즈 구성 및 운영 조례의 유효기간(2024.6.30.)이 경과함에 따라 조례를 폐지하고자 함

제332회 강원특별자치도의회(2024. 10. 17.)에서 의결된 강원특별자치도 지역건설산업 활성화 지원 조례 일부개정조례를 다음과 같이 공포한다.

강 원 특 별 자 치 도 지 사

2024년 11월 1일

강원특별자치도 조례 제5437호

강원특별자치도 지역건설산업 활성화 지원 조례 일부개정조례

강원특별자치도 지역건설산업 활성화 지원 조례 일부를 다음과 같이 개정한다.

제2조제2호 단서 중 “날로부터” 를 “날부터” 로 한다.

제4조 중 “업체간 불필요한 과당 경쟁을 자제하고 각종” 을 “각종” 으로 한다.

제4조의3제2항제1호 및 제2호 중 “10억 원” 을 각각 “10억원” 으로 한다.

제4조의5 각 호 외의 부분 본문 중 “100억 원” 을 “100억원” 으로 하고, 같은 조 제3호 중 “그밖에” 를 “그 밖 에” 로 한다.

제4조의8제1항 중 “1억 원” 을 “1억원” 으로 한다.

제6조제4항을 삭제한다.

제8조제1항 중 “한 차례” 를 “한 차례만” 으로 하고, 같은 조 제3항 중 “하며, 2년간 연임할 수 있다” 를 “한다” 로 한다.

제10조제3항 중 “개의” 를 “개의(開議)” 로 한다.

제13조 및 제15조를 각각 삭제한다.

부 칙

이 조례는 공포한 날부터 시행한다.

제안이유 및 주요내용

- 공정거래위원회 권고사항을 반영하여 경쟁제한적 조항을 삭제하고 행정안전부의 지자체 합동평가 지표인 ‘경쟁제한 및 소비자 권익제한 자치법규 개선율’ 정비대상 문구를 정비하고자 함.

제332회 강원특별자치도의회(2024. 10. 17.)에서 의결된 강원특별자치도 영농폐기물 처리 지원에 관한 조례를 다음과 같이 공포한다.

강 원 특 별 자 치 도 지 사

2024년 11월 1일

강원특별자치도 조례 제5438호

강원특별자치도 영농폐기물 처리 지원에 관한 조례

제1조(목적) 이 조례는 영농폐기물의 처리를 지원하는 데 필요한 사항을 규정함으로써 영농폐기물로 인한 환경오염을 방지하고 농업환경의 보호 및 개선에 기여함을 목적으로 한다.

제2조(정의) ① 이 조례에서 사용하는 용어의 뜻은 다음과 같다.

- 1. “영농폐기물”이란 강원특별자치도 내 농촌(「농업·농촌 및 식품산업 기본법」 제3조제5호에 따른 농촌을 말한다)의 영농활동으로 발생된 폐농업자재를 말한다.
- 2. “영농폐기물 수거자”란 강원특별자치도 내에서 영농폐기물을 수거하는 개인, 단체 및 운반업자를 말한다.

② 제1항에서 정의한 용어 외에 이 조례에서 사용하는 용어의 정의는 「폐기물관리법」 제2조에 따른다.

제3조(도지사 등의 책무) ① 강원특별자치도지사(이하 “도지사”라 한다)는 영농폐기물로 인한 농촌의 환경오염을 방지하고, 농업환경 보호와 개선을 위한 시책을 적극적으로 추진해야 한다.

② 강원특별자치도민과 영농폐기물 수거자는 영농폐기물 수거를 지원하기 위해 강원특별자치도에서 추진하는 시책에 협조하도록 노력해야 한다.

제4조(영농폐기물 처리 지원계획의 수립) ① 도지사는 영농폐기물의 처리를 지원하기 위하여 영농폐기물 처리 지원계획(이하 “지원계획”이라 한다)을 매년 수립해야 한다.

② 지원계획에는 다음 각 호의 사항이 포함되어야 한다.

- 1. 영농폐기물 수거 방안
- 2. 영농폐기물 수거 기반시설 확충
- 3. 영농폐기물 처리와 재활용
- 4. 그 밖에 도지사가 정하는 사항

제5조(실태조사) ① 도지사는 영농폐기물의 처리를 지원하기 위하여 다음 각 호의 사항에 대한 실태조사를 실시할 수 있다.

- 1. 영농폐기물의 발생량
- 2. 영농폐기물의 처리 현황
- 3. 그 밖에 영농폐기물의 처리를 지원하기 위하여 필요한 사항

② 도지사는 제1항에 따른 실태조사를 효율적으로 하기 위하여 필요한 경우 영농폐기물 처리에 관한 전문성을 갖춘 연구기관·법인 또는 단체에 의뢰하여 실시할 수 있다.

제6조(재정적 지원) 도지사는 다음 각 호의 사항에 대하여 예산의 범위에서 재정적 지원을 할 수 있다.

- 1. 영농폐기물 수거보상비의 지원
- 2. 영농폐기물 수거와 집하시설 설치 지원

- 3. 영농폐기물 처리와 재활용시설 설치 지원
- 4. 영농폐기물 관련 농업환경 보호와 개선을 위해 필요한 시설 지원

제7조(포상) 도지사는 영농폐기물을 처리하여 농업환경의 보호 및 개선에 공적이 있는 자에게 「강원특별자치도 포상 조례」에 따라 포상할 수 있다.

부 칙

이 조례는 공포한 날부터 시행한다.

제안이유 및 주요내용

- 강원특별자치도의 영농활동에 따른 환경오염 방지와 농업환경의 보호 및 개선에 기여하기 위해 영농폐기물의 처리 지원에 필요한 사항을 조례로 규정하고자 함.

제332회 강원특별자치도의회(2024. 10. 17.)에서 의결된 강원특별자치도 스토킹 예방 및 피해자 등 보호·지원에 관한 조례를 다음과 같이 공포한다.

강 원 특 별 자 치 도 지 사

2024년 11월 1일

강원특별자치도 조례 제5439호

강원특별자치도 스토킹 예방 및 피해자등 보호·지원에 관한 조례

제1조(목적) 이 조례는 「스토킹방지 및 피해자보호 등에 관한 법률」에 규정된 사항 외에 강원특별자치도 스토킹 예방 및 피해자등 보호·지원에 관한 사항을 규정함으로써 지역 사회의 안전한 환경 조성 및 사회질서 확립에 이바지하는 것을 목적으로 한다.

제2조(정의) 이 조례에서 사용하는 용어의 뜻은 다음과 같다.

- 1. "스토킹"이란 「스토킹범죄의 처벌 등에 관한 법률」 제2조에 따른 스토킹행위 및 스토킹범죄를 말한다.
- 2. "피해자등"이란 스토킹으로 인한 직접적인 피해를 입은 사람이나 그 가족구성원을 말한다.
- 3. "공공기관"이란 중앙행정기관과 그 소속기관, 「공공기관의 운영에 관한 법률」 제4조에 따른 기관 및 강원특별자치도에서 설치한 지방공기업과 출자·출연 기관을 말한다.
- 4. 그 밖에 이 조례에서 사용하는 용어의 뜻은 「스토킹방지 및 피해자보호 등에 관한 법률(이하 "법"이라 한다)」 제2조 및 「스토킹범죄의 처벌 등에 관한 법률」 제2조에 따른다.

제3조(도지사의 책무) 강원특별자치도지사(이하 "도지사"라 한다)는 스토킹 예방 및 피해자등의 보호·지원을 위해 필요한 시책을 수립·시행하고, 이에 필요한 행정적·재정적 지원을 할 수 있다.

제4조(시행계획의 수립 등) ① 도지사는 스토킹 예방 및 피해자등 보호·지원에 관한 계획(이하 "시행계획"이라 한다)을 여성폭력방지정책 시행계획에 포함하여 수립·시행할 수 있다.

② 제1항에 따른 시행계획에는 다음 각 호의 사항이 포함되어야 한다.

- 1. 스토킹 예방 및 피해자등의 보호·지원정책의 추진방향과 기본목표
 - 2. 스토킹 예방 및 피해자등의 보호·지원 관련 시책
 - 3. 스토킹 예방교육 및 관련 정책홍보 등 인식개선 방안
 - 4. 스토킹 대응을 위한 협력체계 구축
 - 5. 시책 추진을 위한 재원조달 방안
 - 6. 그 밖에 도지사가 스토킹 예방 및 피해자등의 보호·지원을 위해 필요하다고 인정하는 사항
- ③ 도지사는 시행계획의 수립·시행을 위해 필요한 경우에는 제2조의 공공기관, 그 밖에 법인 또는 단체에 협조를 요청할 수 있다.

제5조(사업) 도지사는 스토킹 예방 및 피해자등의 보호·지원을 위해 다음 각 호의 사업을 추진할 수 있다.

- 1. 스토킹 예방을 위한 조사·연구·지원정책 개발·교육 및 홍보
- 2. 피해자등의 회복을 위한 심리상담·의료·치료회복 프로그램
- 3. 피해자등에 대한 법률구조·주거지원 및 취업 등 자립지원 서비스

4. 법 제8조에 따른 스토킹 피해자 지원시설의 설치·운영

5. 그 밖에 도지사가 스토킹 예방 및 피해자등의 보호·지원을 위해 필요하다고 인정하는 사업

제6조(보조금의 지원) 도지사는 제5조에 따른 사업을 하는 관련 기관 및 법인·단체 등에 예산의 범위에서 필요한 비용의 전부 또는 일부를 지원할 수 있다.

제7조(협력체계의 구축 등) 도지사는 스토킹 예방과 피해자등 보호·지원을 위해 관계 기관, 관련 법인·단체 및 전문가 등과 협력체계를 구축할 수 있다.

제8조(예방교육의 실시 등) ① 도지사는 스토킹 예방과 방지를 위해 필요한 교육을 실시할 수 있다.

② 도지사는 스토킹 방지를 위한 예방지침을 마련하고, 사건 발생 시 재발 방지 대책을 수립·시행하는 등의 필요한 조치를 해야 한다.

제9조(비밀준수 의무) 이 조례에 따른 스토킹 예방 및 피해자등의 보호·지원과 관련된 업무에 종사하였거나 종사하는 사람은 그 직무상 알게 된 비밀을 누설해서는 안된다.

부 칙

이 조례는 공포한 날부터 시행한다.

제안이유 및 주요내용

- 「스토킹방지 및 피해자보호 등에 관한 법률」에 따라 스토킹을 예방하고 피해자등의 보호·지원에 필요한 사항을 규정함으로써 강원특별자치도민이 안전하게 보호받을 수 있는 환경을 조성하고 건강한 사회질서 확립에 이바지하는 것을 목적으로 함

규 칙

제14회 조례·규칙심의회(2024. 9. 23.)에서 의결된 강원특별자치도 명예도민증서 수여 조례 시행규칙 폐지규칙을 다음과 같이 공포한다.

강 원 특 별 자 치 도 지 사

2024년 11월 1일

강원특별자치도 규칙 제3323호

강원특별자치도 명예도민증서 수여 조례 시행규칙 폐지규칙

강원특별자치도 명예도민증서 수여 조례 시행규칙을 폐지한다.

부 칙

이 규칙은 공포한 날부터 시행한다.

제14회 조례·규칙심의회(2024. 9. 23.)에서 의결된 강원특별자치도 행정심판 비용 지원에 관한 조례 시행규칙을 다음과 같이 공포한다.

강 원 특 별 자 치 도 지 사

2024년 11월 1일

강원특별자치도 규칙 제3324호

강원특별자치도 행정심판 비용 지원에 관한 조례 시행규칙

제1조(목적) 이 규칙은 「강원특별자치도 행정심판 비용 지원에 관한 조례」에서 위임된 사항과 그 시행에 필요한 사항을 규정함을 목적으로 한다.

제2조(정의) 이 규칙에서 사용하는 용어의 뜻은 다음 각 호와 같다.

- 1. “법무담당부서”란 강원특별자치도의 행정심판업무를 담당하는 부서를 말한다.
- 2. “처분부서”란 소관사무에 관하여 직접 행정처분을 하는 부서를 말한다.

제3조(지급금액 기준) 「강원특별자치도 행정심판 비용 지원에 관한 조례」(이하 “조례”라 한다) 제4조에 따른 지급금액(이하 “지급금”이라 한다)은 다음 각 호의 기준에 따른다.

- 1. 행정심판 청구사건: 40만원(사정재결 포함)
- 2. 집행정지 신청사건: 10만원

제4조(지급절차) ① 지급금을 신청하려는 자는 별지 서식의 비용지급청구서에 다음 각 호의 서류를 붙여 강원특별자치도지사(이하 “도지사”라 한다)에게 제출하여야 한다.

- 1. 행정심판 재결서 사본
- 2. 집행정지 결정서 사본(해당이 있는 경우에 한함)
- 3. 신분증 사본
- 4. 본인명의 통장 사본
- 5. 그 밖의 입증자료 사본(해당이 있는 경우에 한함)

② 도지사는 제1항의 비용지급청구서 및 붙임 서류를 검토한 후, 신청이 접수된 날부터 60일 이내에 지원 대상에게 지급액·지급예정일·지급방법 등을 명시하여 통지한 후 지급하여야 한다.

제5조(지급금의 확인) 조례 제6조 단서에 따라 강원특별자치도가 손해배상 책임을 부담하는 경우 처분부서의 장은 법무담당부서의 장에게 지급금 지급여부 및 지급액 등을 확인하여야 한다.

부 칙

제1조(시행일) 이 규칙은 2025년 1월 6일부터 시행한다.

제2조(적용례) 이 규칙은 조례 시행 당시 계속 중인 행정심판 사건부터 적용한다.

제14회 조례·규칙심의회(2024. 9. 23.)에서 의결된 강원특별자치도 주민참여예산제 운영 조례 시행규칙 일부개정규칙을 다음과 같이 공포한다.

강 원 특 별 자 치 도 지 사

2024년 11월 1일

강원특별자치도 규칙 제3325호

강원특별자치도 주민참여예산제 운영 조례 시행규칙 일부개정규칙

강원특별자치도 주민참여예산제 운영 조례 시행규칙 일부를 다음과 같이 개정한다.

제4조제1항제1호 및 제2호 중 “위원 :” 을 각각 “위원:” 으로 한다.

제6조제2항 각 호 외의 부분 중 “「강원특별자치도의회 위원회 조례」 제3조” 를 “「강원특별자치도의회 위원회 조례」 제3조” 로 하고, 같은 조 제3항제2호 중 “결정” 을 “결정(다만, 주민의 안전사고예방 관련 사업을 우선 검토한다.)” 으로 하며, 같은 항 제3호를 제4호로 하고, 같은 항에 제3호를 다음과 같이 신설한다.

- 3. 사업의 결산 및 환류

부 칙

이 규칙은 공포한 날부터 시행한다.

제14회 조례·규칙심의회(2024. 9. 23.)에서 의결된 강원특별자치도 공무원 정원 규칙 일부개정규칙을 다음과 같이 공포한다.

강 원 특 별 자 치 도 지 사

2024년 11월 1일

강원특별자치도 규칙 제3326호

강원특별자치도 공무원 정원 규칙 일부개정규칙

강원특별자치도 공무원 정원 규칙 일부를 다음과 같이 개정한다.

제1조 중 “ 「지방자치단체에 두는 소방공무원의 정원에 관한 규정」, 「지방자치단체에 두는 소방공무원의 정원에 관한 규정 시행규칙」 ” 을 “ 「지방자치단체에 두는 소방공무원 및 경찰공무원의 정원에 관한 규정」, 「지방자치단체에 두는 소방공무원 및 경찰공무원의 정원에 관한 규정 시행규칙」 ” 으로 한다.

부 칙

이 규칙은 공포한 날부터 시행한다.

고 시

강원특별자치도 고시 제2024-434호

숲속야영장 조성계획(변경) 승인 고시

「산림문화·휴양에 관한 법률」 제20조제6항 및 같은 법 시행규칙 제19조 제6항 규정에 의거 숲속야영장 조성계획(변경) 승인을 아래와 같이 고시합니다.

2024년 10월 25일

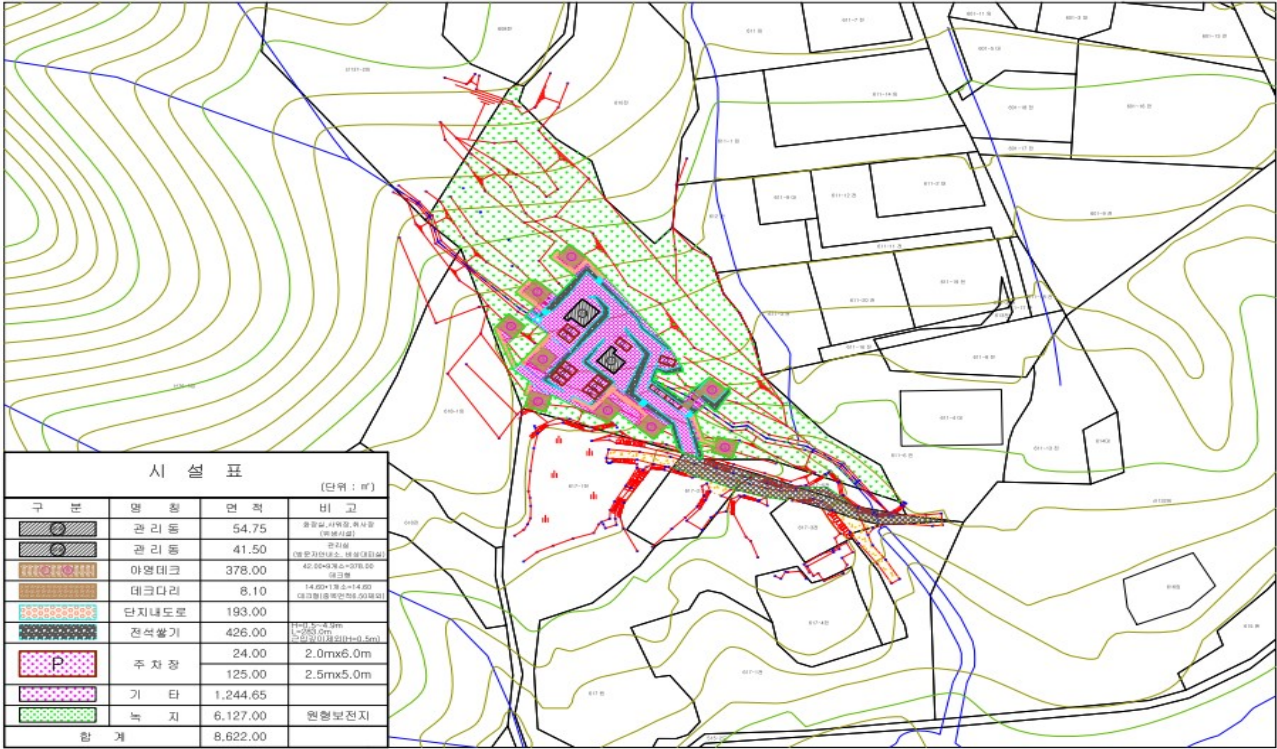
강 원 특 별 자 치 도 지 사

1. 명 칭 : 개암별 용소 숲속야영장
2. 위 치 : 홍천군 두촌면 패석리 산139
3. 면 적 : 8,622㎡
4. 승인일자 : 2024. 10. 25.
5. 사업기간 : 2023. 11. 20. ~ 2025. 12. 31.
6. 시설계획

시설명	단위	조성계획(변경)			투자계획					
					기투자		2024		2025	
		규모	수량	조성면적(㎡)	수량	금액(천원)	수량	금액(천원)	수량	금액(천원)
계				8,622.00		47,410		80,000		234,000
◎ 기본시설				474.25		-		-		170,000
- 관리동										
* 주 동	동	54.75㎡	1	54.75					1	66,000
* 부 동	동	41.50㎡	1	41.50					1	50,000
- 야영테크	개소	6.0m×7.0m	9	378.00					9	54,000
◎ 편익시설				2,020.75		47,410		80,000		20,000
토목공사	식		1	-	1	47,410	1	80,000	1	20,000
* 주차장 1	개소	2.0m×6.0m	2	24.00		-		-		500
* 주차장 2	개소	2.5m×5.0m	10	125.00		-		-		4,500
* 테크다리	㎡	2.0m×7.3m (중복면적 6.5㎡제외)	1	8.10		-		-		15,000
* 단지내도로	㎡		1	193.00		7,410		20,000		

* 전석쌓기	m ²		1	426.00		20,000		20,000		
* 우수시설	식		1	-		-		20,000		
* 기타부지	식		1	1,244.65		20,000		20,000		
◎ 위생시설				-		-		-		22,000
- 상수시설	식		1	-					1	10,000
- 오수시설	식		1	-					1	12,000
◎ 전기통신시설				-		-		-		22,000
- 전기시설	식		1	-					1	18,000
- 통신시설	식		1	-					1	4,000
◎ 기타				6,127.00		-		-		-
- 녹지 (원형보전지)	식		1	6,127.00		-		-		-

□ 시설물종합배치도



강원특별자치도 고시 제2024-437호

강원특별자치도 지적재조사지구 지정(변경) 고시

「지적재조사에 관한 특별법」 제7조 및 같은 법 시행령 제6조의 규정에 따라 2023년 제2차 강원특별자치도 지적 재조사위원회에서 심의·의결된 홍천군 상화계2, 하화계3지구의 경미한 변경이 있어 「지적재조사에 관한 특별법」 제8조 규정에 따라 다음과 같이 변경 고시합니다.

2024년 10월 25일

강 원 특 별 자 치 도 지 사

1. 사 업 명 : 2023년 제2차 강원특별자치도 지적재조사사업

2. 변경내역

사업 시행자 (지구명)	위 치	변경 전		변경 후		변경사유
		필지 수	면적 (㎡)	필지 수	면적 (㎡)	
홍천군수 (상화계2지구)	홍천군 북방면 상화계리 107-2 일원	440	192,500.0	442	192,509.0	토지이동 및 지구계 분할에 따른 필지수, 면적 변경
홍천군수 (하화계3지구)	홍천군 북방면 하화계리 254 일원	390	357,159.0	391	356,351.0	

※ 사업기간 : 2023.1.1. ~ 2025.12.31. (2024.10.10. 경미한 변경)

3. 기 타

가. 이 고시는 고시한 날부터 시행합니다.

나. 기타 관계서류는 해당 사업지구의 지적소관청에서 비치하고 있으니, 토지소유자 및 이해관계인은 열람하시기 바랍니다.

강원특별자치도 지적재조사지구 지정(변경) 토지 조서

< 홍천군 >

구분	토지소재			변경 전			변경 후			비고
	시·군	읍·면	동·리	지번	지목	편입 면적 (㎡)	지번	지목	편입 면적 (㎡)	
소계	홍천군	2개 지구		830필지		549,689.0	833필지		548,860.0	
계	상화계2지구			440필지		192,500.0	442필지		192,509.0	증2필지/증9㎡
1	홍천군	북방면	상화계리	123	대	148.0	123	대	148.0	
2	홍천군	북방면	상화계리	123-4	도로	573.0	123-4	도로	573.0	
3	홍천군	북방면	상화계리	123-5	대	16.0	123-5	대	16.0	
4	홍천군	북방면	상화계리	207-3	도로	720.0	207-3	도로	720.0	
5	홍천군	북방면	상화계리	207-4	도로	340.0	207-4	도로	340.0	
6	홍천군	북방면	상화계리	207-5	도로	1,033.0	207-5	도로	1,033.0	
7	홍천군	북방면	상화계리	207-6	도로	719.0	207-6	도로	719.0	
8	홍천군	북방면	상화계리	207-7	도로	371.0	207-7	도로	371.0	
9	홍천군	북방면	상화계리	207-8	전	103.0	207-8	전	103.0	
10	홍천군	북방면	상화계리	270-4	구거	278.0	270-4	구거	278.0	
11	홍천군	북방면	상화계리	276	답	1,802.0	276	답	1,802.0	
12	홍천군	북방면	상화계리	276-1	답	456.0	276-1	답	456.0	
13	홍천군	북방면	상화계리	277-1	답	1,365.0	277-1	답	1,365.0	
14	홍천군	북방면	상화계리	277-2	답	1,207.0	277-2	답	1,207.0	
15	홍천군	북방면	상화계리	278	답	1,266.0	278	답	1,266.0	
16	홍천군	북방면	상화계리	278-1	전	1,128.0	278-1	전	1,128.0	
17	홍천군	북방면	상화계리	278-2	답	211.0	278-2	답	211.0	
18	홍천군	북방면	상화계리	279-1	답	840.0	279-1	답	840.0	
19	홍천군	북방면	상화계리	279-2	임야	1,201.0	279-2	임야	1,201.0	
20	홍천군	북방면	상화계리	280	답	1,817.0	280	답	1,817.0	
21	홍천군	북방면	상화계리	280-2	도로	267.0	280-2	도로	267.0	
22	홍천군	북방면	상화계리	280-3	도로	312.0	280-3	도로	312.0	
23	홍천군	북방면	상화계리	281	답	446.0	281	답	446.0	
24	홍천군	북방면	상화계리	282	답	707.0	282	답	707.0	
25	홍천군	북방면	상화계리	282-1	도로	427.0	282-1	도로	427.0	
26	홍천군	북방면	상화계리	283	도로	664.0	283	도로	664.0	
27	홍천군	북방면	상화계리	284	답	229.0	284	답	229.0	
28	홍천군	북방면	상화계리	284-1	도로	654.0	284-1	도로	654.0	
29	홍천군	북방면	상화계리	285-1	답	303.0	285-1	답	303.0	
30	홍천군	북방면	상화계리	285-3	도로	119.0	285-3	도로	119.0	
31	홍천군	북방면	상화계리	285-5	도로	715.0	285-5	도로	715.0	
32	홍천군	북방면	상화계리	285-6	답	46.0	285-6	답	46.0	
33	홍천군	북방면	상화계리	286-2	도로	26.0	286-2	도로	26.0	
34	홍천군	북방면	상화계리	286-4	답	23.0	286-4	답	23.0	
35	홍천군	북방면	상화계리	287-1	도로	32.0	287-1	도로	32.0	
36	홍천군	북방면	상화계리	287-2	전	105.0	287-2	전	105.0	

구분	토지소재			변경 전			변경 후			비고
	시·군	읍·면	동·리	지번	지목	편입 면적 (㎡)	지번	지목	편입 면적 (㎡)	
37	홍천군	북방면	상화계리	287-3	도로	33.0	287-3	도로	33.0	
38	홍천군	북방면	상화계리	287-4	도로	333.0	287-4	도로	333.0	
39	홍천군	북방면	상화계리	287-5	도로	165.0	287-5	도로	165.0	
40	홍천군	북방면	상화계리	287-6	전	297.0	287-6	전	297.0	
41	홍천군	북방면	상화계리	287-7	도로	345.0	287-7	도로	345.0	
42	홍천군	북방면	상화계리	287-8	도로	303.0	287-8	도로	303.0	
43	홍천군	북방면	상화계리	287-9	도로	104.0	287-9	도로	104.0	
44	홍천군	북방면	상화계리	287-10	도로	566.0	287-10	도로	566.0	
45	홍천군	북방면	상화계리	287-11	도로	199.0	287-11	도로	199.0	
46	홍천군	북방면	상화계리	287-12	도로	64.0	287-12	도로	64.0	
47	홍천군	북방면	상화계리	288-1	답	113.0	288-1	답	113.0	
48	홍천군	북방면	상화계리	288-2	답	77.0	288-2	답	77.0	
49	홍천군	북방면	상화계리	288-3	답	38.0	288-3	답	38.0	
50	홍천군	북방면	상화계리	288-4	도로	108.0	288-4	도로	108.0	
51	홍천군	북방면	상화계리	288-5	도로	694.0	288-5	도로	694.0	
52	홍천군	북방면	상화계리	288-6	도로	33.0	288-6	도로	33.0	
53	홍천군	북방면	상화계리	288-7	답	28.0	288-7	답	28.0	
54	홍천군	북방면	상화계리	288-8	답	10.0	288-8	답	10.0	
55	홍천군	북방면	상화계리	288-9	답	3.0	288-9	답	3.0	
56	홍천군	북방면	상화계리	289	답	155.0	289	답	155.0	
57	홍천군	북방면	상화계리	289-1	도로	9.0	289-1	도로	9.0	
58	홍천군	북방면	상화계리	289-2	답	35.0	289-2	답	35.0	
59	홍천군	북방면	상화계리	289-3	도로	789.0	289-3	도로	789.0	
60	홍천군	북방면	상화계리	289-4	도로	519.0	289-4	도로	519.0	
61	홍천군	북방면	상화계리	290	도로	848.0	290	도로	848.0	
62	홍천군	북방면	상화계리	290-1	도로	64.0	290-1	도로	64.0	
63	홍천군	북방면	상화계리	291	답	966.0	291	답	966.0	
64	홍천군	북방면	상화계리	291-1	도로	79.0	291-1	도로	79.0	
65	홍천군	북방면	상화계리	292	전	947.0	292	전	947.0	
66	홍천군	북방면	상화계리	292-1	도로	203.0	292-1	도로	203.0	
67	홍천군	북방면	상화계리	293-1	도로	20.0	293-1	도로	20.0	
68	홍천군	북방면	상화계리	293-2	잡종지	502.0	293-2	잡종지	502.0	
69	홍천군	북방면	상화계리	293-4	도로	168.0	293-4	도로	168.0	
70	홍천군	북방면	상화계리	293-5	도로	240.0	293-5	도로	240.0	
71	홍천군	북방면	상화계리	294-1	도로	61.0	294-1	도로	61.0	
72	홍천군	북방면	상화계리	294-2	잡종지	801.0	294-2	잡종지	801.0	
73	홍천군	북방면	상화계리	294-3	도로	122.0	294-3	도로	122.0	
74	홍천군	북방면	상화계리	294-5	전	799.0	294-5	전	799.0	
75	홍천군	북방면	상화계리	294-6	도로	25.0	294-6	도로	25.0	
76	홍천군	북방면	상화계리	294-7	도로	31.0	294-7	도로	31.0	
77	홍천군	북방면	상화계리	294-8	도로	51.0	294-8	도로	51.0	
78	홍천군	북방면	상화계리	294-9	도로	826.0	294-9	도로	826.0	

구분	토지소재			변경 전			변경 후			비고
	시·군	읍·면	동·리	지번	지목	편입 면적 (㎡)	지번	지목	편입 면적 (㎡)	
79	홍천군	북방면	상화계리	294-10	도로	377.0	294-10	도로	377.0	
80	홍천군	북방면	상화계리	294-11	도로	21.0	294-11	도로	21.0	
81	홍천군	북방면	상화계리	294-12	대	660.0	294-12	대	660.0	
82	홍천군	북방면	상화계리	294-13	전	666.0	294-13	전	666.0	
83	홍천군	북방면	상화계리	294-14	전	201.0	294-14	전	201.0	
84	홍천군	북방면	상화계리	295	대	357.0	295	대	357.0	
85	홍천군	북방면	상화계리	296-1	도로	13.0	296-1	도로	13.0	
86	홍천군	북방면	상화계리	296-2	전	1,365.0	296-2	전	1,365.0	
87	홍천군	북방면	상화계리	296-3	도로	99.0	296-3	도로	99.0	
88	홍천군	북방면	상화계리	296-4	도로	574.0	296-4	도로	574.0	
89	홍천군	북방면	상화계리	296-5	도로	114.0	296-5	도로	114.0	
90	홍천군	북방면	상화계리	297-1	도로	16.0	297-1	도로	16.0	
91	홍천군	북방면	상화계리	297-2	대	9.0	297-2	대	9.0	
92	홍천군	북방면	상화계리	297-3	대	607.0	297-3	대	607.0	
93	홍천군	북방면	상화계리	297-4	도로	18.0	297-4	도로	18.0	
94	홍천군	북방면	상화계리	297-5	도로	27.0	297-5	도로	27.0	
95	홍천군	북방면	상화계리	297-6	도로	90.0	297-6	도로	90.0	
96	홍천군	북방면	상화계리	297-7	도로	24.0	297-7	도로	24.0	
97	홍천군	북방면	상화계리	297-8	도로	335.0	297-8	도로	335.0	
98	홍천군	북방면	상화계리	297-9	도로	48.0	297-9	도로	48.0	
99	홍천군	북방면	상화계리	298	전	89.0	298	전	89.0	
100	홍천군	북방면	상화계리	300-1	전	645.0	300-1	전	645.0	
101	홍천군	북방면	상화계리	300-2	대	176.0	300-2	대	176.0	
102	홍천군	북방면	상화계리	300-3	도로	96.0	300-3	도로	96.0	
103	홍천군	북방면	상화계리	300-4	대	191.0	300-4	대	191.0	
104	홍천군	북방면	상화계리	300-5	전	151.0	300-5	전	151.0	
105	홍천군	북방면	상화계리	300-6	도로	375.0	300-6	도로	375.0	
106	홍천군	북방면	상화계리	300-9	도로	406.0	300-9	도로	406.0	
107	홍천군	북방면	상화계리	300-10	도로	28.0	300-10	도로	28.0	
108	홍천군	북방면	상화계리	300-11	도로	166.0	300-11	도로	166.0	
109	홍천군	북방면	상화계리	300-12	도로	193.0	300-12	도로	193.0	
110	홍천군	북방면	상화계리	300-13	전	46.0	300-13	전	46.0	
111	홍천군	북방면	상화계리	300-14	대	1.0	300-14	대	1.0	
112	홍천군	북방면	상화계리	300-15	대	19.0	300-15	대	19.0	
113	홍천군	북방면	상화계리	300-16	전	14.0	300-16	전	14.0	
114	홍천군	북방면	상화계리	301-2	대	781.0	301-2	대	781.0	
115	홍천군	북방면	상화계리	301-5	도로	299.0	301-5	도로	299.0	
116	홍천군	북방면	상화계리	301-6	도로	87.0	301-6	도로	87.0	
117	홍천군	북방면	상화계리	301-9	도로	3.0	301-9	도로	3.0	
118	홍천군	북방면	상화계리	301-10	도로	16.0	301-10	도로	16.0	
119	홍천군	북방면	상화계리	301-11	도로	496.0	301-11	도로	496.0	
120	홍천군	북방면	상화계리	302	대	615.0	302	대	615.0	

구분	토지소재			변경 전			변경 후			비고
	시·군	읍·면	동·리	지번	지목	편입 면적 (㎡)	지번	지목	편입 면적 (㎡)	
121	홍천군	북방면	상화계리	302-1	대	485.0	302-1	대	485.0	
122	홍천군	북방면	상화계리	302-2	대	696.0	302-2	대	696.0	
123	홍천군	북방면	상화계리	302-3	대	534.0	302-3	대	534.0	
124	홍천군	북방면	상화계리	303	대	355.0	303	대	355.0	
125	홍천군	북방면	상화계리	303-1	대	85.0	303-1	대	85.0	
126	홍천군	북방면	상화계리	304	답	496.0	304	답	496.0	
127	홍천군	북방면	상화계리	304-1	답	81.0	304-1	답	81.0	
128	홍천군	북방면	상화계리	304-2	답	187.0	304-2	답	187.0	
129	홍천군	북방면	상화계리	305-2	대	456.0	305-2	대	456.0	
130	홍천군	북방면	상화계리	305-3	도로	10.0	305-3	도로	10.0	
131	홍천군	북방면	상화계리	305-4	도로	89.0	305-4	도로	89.0	
132	홍천군	북방면	상화계리	305-5	대	219.0	305-5	대	219.0	
133	홍천군	북방면	상화계리	305-6	대	119.0	305-6	대	119.0	
134	홍천군	북방면	상화계리	305-7	도로	6.0	305-7	도로	6.0	
135	홍천군	북방면	상화계리	305-8	대	952.0	305-8	대	952.0	
136	홍천군	북방면	상화계리	305-9	도로	24.0	305-9	도로	24.0	
137	홍천군	북방면	상화계리	305-14	대	93.0	305-14	대	93.0	
138	홍천군	북방면	상화계리	305-15	대	60.0	305-15	대	60.0	
139	홍천군	북방면	상화계리	305-16	대	12.0	305-16	대	12.0	
140	홍천군	북방면	상화계리	305-17	대	4.0	305-17	대	4.0	
141	홍천군	북방면	상화계리	305-18	대	5.0	305-18	대	5.0	
142	홍천군	북방면	상화계리	305-19	대	62.0	305-19	대	62.0	
143	홍천군	북방면	상화계리	306-1	전	417.0	306-1	전	417.0	
144	홍천군	북방면	상화계리	306-2	대	331.0	306-2	대	331.0	
145	홍천군	북방면	상화계리	306-3	대	341.0	306-3	대	341.0	
146	홍천군	북방면	상화계리	306-4	도로	10.0	306-4	도로	10.0	
147	홍천군	북방면	상화계리	306-5	대	407.0	306-5	대	407.0	
148	홍천군	북방면	상화계리	306-6	전	114.0	306-6	전	114.0	
149	홍천군	북방면	상화계리	306-9	대	1,361.0	306-9	대	1,361.0	
150	홍천군	북방면	상화계리	306-10	도로	59.0	306-10	도로	59.0	
151	홍천군	북방면	상화계리	306-11	도로	60.0	306-11	도로	60.0	
152	홍천군	북방면	상화계리	306-12	도로	35.0	306-12	도로	35.0	
153	홍천군	북방면	상화계리	306-13	도로	19.0	306-13	도로	19.0	
154	홍천군	북방면	상화계리	306-14	대	22.0	306-14	대	22.0	
155	홍천군	북방면	상화계리	306-15	대	30.0	306-15	대	30.0	
156	홍천군	북방면	상화계리	306-16	대	41.0	306-16	대	41.0	
157	홍천군	북방면	상화계리	306-17	전	34.0	306-17	전	34.0	
158	홍천군	북방면	상화계리	306-18	대	36.0	306-18	대	36.0	
159	홍천군	북방면	상화계리	306-19	전	51.0	306-19	전	51.0	
160	홍천군	북방면	상화계리	306-20	전	163.0	306-20	전	163.0	
161	홍천군	북방면	상화계리	307-1	전	570.0	307-1	전	570.0	
162	홍천군	북방면	상화계리	307-3	도로	63.0	307-3	도로	63.0	

구분	토지소재			변경 전			변경 후			비고
	시·군	읍·면	동·리	지번	지목	편입 면적 (㎡)	지번	지목	편입 면적 (㎡)	
163	홍천군	북방면	상화계리	307-4	전	114.0	307-4	전	114.0	
164	홍천군	북방면	상화계리	308-1	답	1,383.0	308-1	답	1,383.0	
165	홍천군	북방면	상화계리	308-2	주차장	2,138.0	308-2	주차장	2,138.0	
166	홍천군	북방면	상화계리	308-4	대	519.0	308-4	대	519.0	
167	홍천군	북방면	상화계리	308-5	전	946.0	308-5	전	946.0	
168	홍천군	북방면	상화계리	308-6	도로	173.0	308-6	도로	173.0	
169	홍천군	북방면	상화계리	308-7	대	591.0	308-7	대	591.0	
170	홍천군	북방면	상화계리	308-8	대	122.0	308-8	대	122.0	
171	홍천군	북방면	상화계리	308-9	전	231.0	308-9	전	231.0	
172	홍천군	북방면	상화계리	308-10	전	222.0	308-10	전	222.0	
173	홍천군	북방면	상화계리	308-11	전	580.0	308-11	전	580.0	
174	홍천군	북방면	상화계리	308-12	대	288.0	308-12	대	288.0	
175	홍천군	북방면	상화계리	308-15	답	443.0	308-15	답	443.0	
176	홍천군	북방면	상화계리	308-16	전	10.0	308-16	전	10.0	
177	홍천군	북방면	상화계리	308-17	도로	84.0	308-17	도로	84.0	
178	홍천군	북방면	상화계리	308-19	전	8.0	308-19	전	8.0	
179	홍천군	북방면	상화계리	308-20	도로	39.0	308-20	도로	39.0	
180	홍천군	북방면	상화계리	308-21	도로	10.0	308-21	도로	10.0	
181	홍천군	북방면	상화계리	308-22	도로	60.0	308-22	도로	60.0	
182	홍천군	북방면	상화계리	308-23	도로	6.0	308-23	도로	6.0	
183	홍천군	북방면	상화계리	308-24	전	26.0	308-24	전	26.0	
184	홍천군	북방면	상화계리	308-25	답	4.0	308-25	답	4.0	
185	홍천군	북방면	상화계리	308-26	전	9.0	308-26	전	9.0	
186	홍천군	북방면	상화계리	308-33	주차장	711.0	308-33	주차장	711.0	
187	홍천군	북방면	상화계리	308-34	전	560.0	308-34	전	560.0	
188	홍천군	북방면	상화계리	308-35	답	150.0	308-35	답	150.0	
189	홍천군	북방면	상화계리	308-36	답	422.0	308-36	답	422.0	
190	홍천군	북방면	상화계리	308-37	전	590.0	308-37	전	590.0	
191	홍천군	북방면	상화계리	308-38	전	7.0	308-38	전	7.0	
192	홍천군	북방면	상화계리	308-39	전	425.0	308-39	전	425.0	
193	홍천군	북방면	상화계리	308-40	도로	214.0	308-40	도로	214.0	
194	홍천군	북방면	상화계리	308-41	전	350.0	308-41	전	350.0	
195	홍천군	북방면	상화계리	308-42	대	302.0	308-42	대	302.0	
196	홍천군	북방면	상화계리	308-43	전	796.0	308-43	전	796.0	
197	홍천군	북방면	상화계리	308-44	도로	350.0	308-44	도로	350.0	
198	홍천군	북방면	상화계리	308-45	도로	14.0	308-45	도로	14.0	
199	홍천군	북방면	상화계리	308-46	답	4.0	308-46	답	4.0	
200	홍천군	북방면	상화계리	308-47	답	166.0	308-47	답	166.0	
201	홍천군	북방면	상화계리	308-48	답	22.0	308-48	답	22.0	
202	홍천군	북방면	상화계리	308-49	전	6.0	308-49	전	6.0	
203	홍천군	북방면	상화계리	308-50	전	2.0	308-50	전	2.0	
204	홍천군	북방면	상화계리	308-51	전	63.0	308-51	전	63.0	

구분	토지소재			변경 전			변경 후			비고
	시·군	읍·면	동·리	지번	지목	편입 면적 (㎡)	지번	지목	편입 면적 (㎡)	
205	홍천군	북방면	상화계리	308-52	전	5.0	308-52	전	5.0	
206	홍천군	북방면	상화계리	308-53	전	181.0	308-53	전	181.0	
207	홍천군	북방면	상화계리	308-54	답	3,814.0	308-54	답	3,814.0	
208	홍천군	북방면	상화계리	308-55	전	11.0	308-55	전	11.0	
209	홍천군	북방면	상화계리	308-56	전	222.0	308-56	전	222.0	
210	홍천군	북방면	상화계리	308-57	전	505.0	308-57	전	505.0	
211	홍천군	북방면	상화계리	308-58	대	180.0	308-58	대	180.0	
212	홍천군	북방면	상화계리	308-59	대	141.0	308-59	대	141.0	
213	홍천군	북방면	상화계리	309	답	554.0	309	답	554.0	
214	홍천군	북방면	상화계리	309-1	답	3.0	309-1	답	3.0	
215	홍천군	북방면	상화계리	309-2	답	147.0	309-2	답	147.0	
216	홍천군	북방면	상화계리	310	전	575.0	310	전	575.0	
217	홍천군	북방면	상화계리	310-1	도로	136.0	310-1	도로	136.0	
218	홍천군	북방면	상화계리	311-1	답	660.0	311-1	답	660.0	
219	홍천군	북방면	상화계리	311-2	대	237.0	311-2	대	237.0	
220	홍천군	북방면	상화계리	311-3	대	261.0	311-3	대	261.0	
221	홍천군	북방면	상화계리	311-4	전	329.0	311-4	전	329.0	
222	홍천군	북방면	상화계리	311-11	답	445.0	311-11	답	445.0	
223	홍천군	북방면	상화계리	311-12	답	470.0	311-12	답	470.0	
224	홍천군	북방면	상화계리	311-13	대	107.0	311-13	대	107.0	
225	홍천군	북방면	상화계리	311-14	전	125.0	311-14	전	125.0	
226	홍천군	북방면	상화계리	311-15	답	39.0	311-15	답	39.0	
227	홍천군	북방면	상화계리	311-16	대	37.0	311-16	대	37.0	
228	홍천군	북방면	상화계리	311-17	대	162.0	311-17	대	162.0	
229	홍천군	북방면	상화계리	311-18	전	226.0	311-18	전	226.0	
230	홍천군	북방면	상화계리	311-19	답	298.0	311-19	답	298.0	
231	홍천군	북방면	상화계리	312	대	30.0	312	대	30.0	
232	홍천군	북방면	상화계리	312-2	대	3.0	312-2	대	3.0	
233	홍천군	북방면	상화계리	312-3	대	10.0	312-3	대	10.0	
234	홍천군	북방면	상화계리	312-4	대	93.0	312-4	대	93.0	
235	홍천군	북방면	상화계리	314-1	대	364.0	314-1	대	364.0	
236	홍천군	북방면	상화계리	314-3	전	688.0	314-3	전	688.0	
237	홍천군	북방면	상화계리	314-4	대	1,037.0	314-4	대	1,037.0	
238	홍천군	북방면	상화계리	314-5	전	217.0	314-5	전	217.0	
239	홍천군	북방면	상화계리	314-6	전	23.0	314-6	전	23.0	
240	홍천군	북방면	상화계리	314-7	전	83.0	314-7	전	83.0	
241	홍천군	북방면	상화계리	314-8	전	5.0	314-8	전	5.0	
242	홍천군	북방면	상화계리	314-9	대	19.0	314-9	대	19.0	
243	홍천군	북방면	상화계리	315	전	1,443.0	315	전	1,443.0	
244	홍천군	북방면	상화계리	315-1	전	21.0	315-1	전	21.0	
245	홍천군	북방면	상화계리	315-2	전	400.0	315-2	전	400.0	
246	홍천군	북방면	상화계리	316	대	310.0	316	대	310.0	

구분	토지소재			변경 전			변경 후			비고
	시·군	읍·면	동·리	지번	지목	편입 면적 (㎡)	지번	지목	편입 면적 (㎡)	
247	홍천군	북방면	상화계리	316-1	전	76.0	316-1	전	76.0	
248	홍천군	북방면	상화계리	316-2	대	222.0	316-2	대	222.0	
249	홍천군	북방면	상화계리	316-3	전	27.0	316-3	전	27.0	
250	홍천군	북방면	상화계리	316-4	대	330.0	316-4	대	330.0	
251	홍천군	북방면	상화계리	316-5	전	50.0	316-5	전	50.0	
252	홍천군	북방면	상화계리	316-6	대	20.0	316-6	대	20.0	
253	홍천군	북방면	상화계리	317	대	245.0	317	대	245.0	
254	홍천군	북방면	상화계리	318	대	606.0	318	대	606.0	
255	홍천군	북방면	상화계리	318-1	대	754.0	318-1	대	754.0	
256	홍천군	북방면	상화계리	318-2	대	86.0	318-2	대	86.0	
257	홍천군	북방면	상화계리	318-3	도로	240.0	318-3	도로	240.0	
258	홍천군	북방면	상화계리	318-4	대	9.0	318-4	대	9.0	
259	홍천군	북방면	상화계리	318-5	대	238.0	318-5	대	238.0	
260	홍천군	북방면	상화계리	319	대	533.0	319	대	533.0	
261	홍천군	북방면	상화계리	319-1	도로	131.0	319-1	도로	131.0	
262	홍천군	북방면	상화계리	323	체육용지	742.0	323	체육용지	742.0	
263	홍천군	북방면	상화계리	323-1	체육용지	1,258.0	323-1	체육용지	1,258.0	
264	홍천군	북방면	상화계리	324-1	도로	1,092.0	324-1	도로	1,092.0	
265	홍천군	북방면	상화계리	324-2	구거	902.0	324-2	구거	902.0	
266	홍천군	북방면	상화계리	324-4	도로	106.0	324-4	도로	106.0	
267	홍천군	북방면	상화계리	325-1	체육용지	724.0	325-1	체육용지	724.0	
268	홍천군	북방면	상화계리	325-2	체육용지	169.0	325-2	체육용지	169.0	
269	홍천군	북방면	상화계리	326-1	체육용지	251.0	326-1	체육용지	251.0	
270	홍천군	북방면	상화계리	326-2	전	126.0	326-2	전	126.0	
271	홍천군	북방면	상화계리	326-3	답	108.0	326-3	답	108.0	
272	홍천군	북방면	상화계리	326-5	전	383.0	326-5	전	383.0	
273	홍천군	북방면	상화계리	326-6	대	39.0	326-6	대	39.0	
274	홍천군	북방면	상화계리	326-7	대	258.0	326-7	대	258.0	
275	홍천군	북방면	상화계리	326-8	대	305.0	326-8	대	305.0	
276	홍천군	북방면	상화계리	326-9	답	1,034.0	326-9	답	1,034.0	
277	홍천군	북방면	상화계리	326-10	답	4.0	326-10	답	4.0	
278	홍천군	북방면	상화계리	326-11	대	44.0	326-11	대	44.0	
279	홍천군	북방면	상화계리	326-12	대	152.0	326-12	대	152.0	
280	홍천군	북방면	상화계리	327	체육용지	1,586.0	327	체육용지	1,586.0	
281	홍천군	북방면	상화계리	327-1	공원	530.0	327-1	공원	530.0	
282	홍천군	북방면	상화계리	328	전	616.0	328	전	616.0	
283	홍천군	북방면	상화계리	328-1	대	659.0	328-1	대	659.0	
284	홍천군	북방면	상화계리	328-2	전	332.0	328-2	전	332.0	
285	홍천군	북방면	상화계리	328-3	전	3,232.0	328-3	전	3,232.0	
286	홍천군	북방면	상화계리	328-4	전	95.0	328-4	전	95.0	
287	홍천군	북방면	상화계리	328-5	전	43.0	328-5	전	43.0	
288	홍천군	북방면	상화계리	328-6	전	126.0	328-6	전	126.0	

구분	토지소재			변경 전			변경 후			비고
	시·군	읍·면	동·리	지번	지목	편입 면적 (㎡)	지번	지목	편입 면적 (㎡)	
289	홍천군	북방면	상화계리	328-7	전	565.0	328-7	전	565.0	
290	홍천군	북방면	상화계리	328-8	전	9.0	328-8	전	9.0	
291	홍천군	북방면	상화계리	329-4	전	955.0	329-4	전	955.0	
292	홍천군	북방면	상화계리	329-5	대	1,250.0	329-5	대	1,250.0	
293	홍천군	북방면	상화계리	329-6	대	910.0	329-6	대	910.0	
294	홍천군	북방면	상화계리	329-7	대	416.0	329-7	대	416.0	
295	홍천군	북방면	상화계리	329-8	대	508.0	329-8	대	508.0	
296	홍천군	북방면	상화계리	329-9	대	784.0	329-9	대	784.0	
297	홍천군	북방면	상화계리	329-10	대	235.0	329-10	대	235.0	
298	홍천군	북방면	상화계리	329-11	전	346.0	329-11	전	346.0	
299	홍천군	북방면	상화계리	329-12	전	195.0	329-12	전	195.0	
300	홍천군	북방면	상화계리	329-13	도로	29.0	329-13	도로	29.0	
301	홍천군	북방면	상화계리	329-14	대	37.0	329-14	대	37.0	
302	홍천군	북방면	상화계리	329-15	도로	36.0	329-15	도로	36.0	
303	홍천군	북방면	상화계리	329-18	전	245.0	329-18	전	245.0	
304	홍천군	북방면	상화계리	329-19	전	1,791.0	329-19	전	1,791.0	
305	홍천군	북방면	상화계리	329-21	도로	1,786.0	329-21	도로	1,786.0	
306	홍천군	북방면	상화계리	329-23	답	1,158.0	329-23	답	1,158.0	
307	홍천군	북방면	상화계리	329-24	대	1,044.0	329-24	대	1,044.0	
308	홍천군	북방면	상화계리	329-25	전	1,062.0	329-25	전	1,062.0	
309	홍천군	북방면	상화계리	329-26	대	21.0	329-26	대	21.0	
310	홍천군	북방면	상화계리	329-27	전	7.0	329-27	전	7.0	
311	홍천군	북방면	상화계리	329-28	대	8.0	329-28	대	8.0	
312	홍천군	북방면	상화계리	329-30	전	333.0	329-30	전	333.0	
313	홍천군	북방면	상화계리	329-31	도로	5.0	329-31	도로	5.0	
314	홍천군	북방면	상화계리	329-32	대	1.0	329-32	대	1.0	
315	홍천군	북방면	상화계리	329-33	도로	32.0	329-33	도로	32.0	
316	홍천군	북방면	상화계리	329-35	전	416.0	329-35	전	416.0	
317	홍천군	북방면	상화계리	329-36	대	80.0	329-36	대	80.0	
318	홍천군	북방면	상화계리	329-37	전	11.0	329-37	전	11.0	
319	홍천군	북방면	상화계리	329-38	대	24.0	329-38	대	24.0	
320	홍천군	북방면	상화계리	329-39	전	22.0	329-39	전	22.0	
321	홍천군	북방면	상화계리	329-40	전	209.0	329-40	전	209.0	
322	홍천군	북방면	상화계리	329-41	전	20.0	329-41	전	20.0	
323	홍천군	북방면	상화계리	329-42	전	1.0	329-42	전	1.0	
324	홍천군	북방면	상화계리	329-43	전	397.0	329-43	전	397.0	
325	홍천군	북방면	상화계리	329-44	전	74.0	329-44	전	74.0	
326	홍천군	북방면	상화계리	329-46	전	20.0	329-46	전	20.0	
327	홍천군	북방면	상화계리	329-47	답	108.0	329-47	답	108.0	
328	홍천군	북방면	상화계리	329-48	답	219.0	329-48	답	219.0	
329	홍천군	북방면	상화계리	330-1	잡종지	1,438.0	330-1	잡종지	1,438.0	
330	홍천군	북방면	상화계리	330-2	도로	13.0	330-2	도로	13.0	

구분	토지소재			변경 전			변경 후			비고
	시·군	읍·면	동·리	지번	지목	편입 면적 (㎡)	지번	지목	편입 면적 (㎡)	
331	홍천군	북방면	상화계리	330-7	전	8.0	330-7	전	8.0	
332	홍천군	북방면	상화계리	331	전	172.0	331	전	172.0	
333	홍천군	북방면	상화계리	332	대	451.0	332	대	451.0	
334	홍천군	북방면	상화계리	333	전	1,192.0	333	전	1,192.0	
335	홍천군	북방면	상화계리	334	답	337.0	334	답	337.0	
336	홍천군	북방면	상화계리	335	답	1,053.0	335	답	1,053.0	
337	홍천군	북방면	상화계리	335-1	답	660.0	335-1	답	660.0	
338	홍천군	북방면	상화계리	335-2	답	224.0	335-2	답	224.0	
339	홍천군	북방면	상화계리	335-3	답	660.0	335-3	답	660.0	
340	홍천군	북방면	상화계리	335-4	답	236.0	335-4	답	236.0	
341	홍천군	북방면	상화계리	335-5	답	114.0	335-5	답	114.0	
342	홍천군	북방면	상화계리	336-1	답	991.0	336-1	답	991.0	
343	홍천군	북방면	상화계리	336-2	답	1,646.0	336-2	답	1,646.0	
344	홍천군	북방면	상화계리	336-3	답	1,488.0	336-3	답	1,488.0	
345	홍천군	북방면	상화계리	336-4	답	860.0	336-4	답	860.0	
346	홍천군	북방면	상화계리	337	답	1,554.0	337	답	1,554.0	
347	홍천군	북방면	상화계리	338	답	823.0	338	답	823.0	
348	홍천군	북방면	상화계리	339-1	답	1,607.0	339-1	답	1,607.0	
349	홍천군	북방면	상화계리	339-2	답	992.0	339-2	답	992.0	
350	홍천군	북방면	상화계리	340-1	대	2,569.0	340-1	대	2,569.0	
351	홍천군	북방면	상화계리	340-2	체육용지	144.0	340-2	체육용지	144.0	
352	홍천군	북방면	상화계리	340-3	체육용지	4,545.0	340-3	체육용지	4,545.0	
353	홍천군	북방면	상화계리	340-4	공원	709.0	340-4	공원	709.0	
354	홍천군	북방면	상화계리	340-5	대	665.0	340-5	대	665.0	
355	홍천군	북방면	상화계리	341-2	답	2,605.0	341-2	답	2,605.0	
356	홍천군	북방면	상화계리	342-1	답	1,018.0	342-1	답	1,018.0	
357	홍천군	북방면	상화계리	342-2	답	1,831.0	342-2	답	1,831.0	
358	홍천군	북방면	상화계리	343	전	1,117.0	343	전	1,117.0	
359	홍천군	북방면	상화계리	343-1	도로	2,036.0	343-1	도로	2,036.0	
360	홍천군	북방면	상화계리	343-2	도로	97.0	343-2	도로	97.0	
361	홍천군	북방면	상화계리	343-3	체육용지	283.0	343-3	체육용지	283.0	
362	홍천군	북방면	상화계리	343-4	공원	425.0	343-4	공원	425.0	
363	홍천군	북방면	상화계리	343-5	답	183.0	343-5	답	183.0	
364	홍천군	북방면	상화계리				343-6	도로	9.0	지번추가(단순수정 2024.10.23.)
365	홍천군	북방면	상화계리	343-7	전	293.0	343-7	전	293.0	
366	홍천군	북방면	상화계리	344	대	659.0	344	대	659.0	
367	홍천군	북방면	상화계리	344-1	대	660.0	344-1	대	660.0	
368	홍천군	북방면	상화계리	344-2	답	820.0	344-2	답	820.0	
369	홍천군	북방면	상화계리	344-3	대	32.0	344-3	대	32.0	
370	홍천군	북방면	상화계리	344-4	전	1,369.0	344-4	전	1,369.0	
371	홍천군	북방면	상화계리	344-6	대	179.0	344-6	대	179.0	

구분	토지소재			변경 전			변경 후			비고
	시·군	읍·면	동·리	지번	지목	편입 면적 (㎡)	지번	지목	편입 면적 (㎡)	
372	홍천군	북방면	상화계리	344-10	대	660.0	344-10	대	660.0	
373	홍천군	북방면	상화계리	344-12	답	43.0	344-12	답	43.0	
374	홍천군	북방면	상화계리	344-13	대	98.0	344-13	대	98.0	
375	홍천군	북방면	상화계리	344-14	대	297.0	344-14	대	297.0	
376	홍천군	북방면	상화계리	344-15	답	199.0	344-15	답	199.0	
377	홍천군	북방면	상화계리	344-16	답	123.0	344-16	답	123.0	
378	홍천군	북방면	상화계리	344-17	답	22.0	344-17	답	22.0	
379	홍천군	북방면	상화계리	344-18	답	27.0	344-18	답	27.0	
380	홍천군	북방면	상화계리	344-19	답	1.0	344-19	답	1.0	
381	홍천군	북방면	상화계리	344-20	대	35.0	344-20	대	35.0	
382	홍천군	북방면	상화계리	344-21	대	828.0	344-21	대	828.0	
383	홍천군	북방면	상화계리	344-22	대	495.0	344-22	대	495.0	
384	홍천군	북방면	상화계리	344-23	답	1,115.0	344-23	답	1,115.0	
385	홍천군	북방면	상화계리	344-24	답	1,485.0	344-24	답	1,485.0	
386	홍천군	북방면	상화계리	344-25	답	169.0	344-25	답	169.0	
387	홍천군	북방면	상화계리	347	답	893.0	347	답	893.0	
388	홍천군	북방면	상화계리	348	답	962.0	348	답	962.0	
389	홍천군	북방면	상화계리	349-1	답	1,167.0	349-1	답	1,167.0	
390	홍천군	북방면	상화계리	349-2	답	3,170.0	349-2	답	3,161.0	토지분할 면적변경(단순수정 2024.10.23.)
391							349-3	답	9.0	토지분할 지번추가(단순수정 2024.10.23.)
392	홍천군	북방면	상화계리	350	답	940.0	350	답	940.0	
393	홍천군	북방면	상화계리	350-1	답	243.0	350-1	답	243.0	
394	홍천군	북방면	상화계리	350-4	답	205.0	350-4	답	205.0	
395	홍천군	북방면	상화계리	351-1	창고용지	577.0	351-1	창고용지	577.0	
396	홍천군	북방면	상화계리	351-3	답	719.0	351-3	답	719.0	
397	홍천군	북방면	상화계리	351-4	도로	83.0	351-4	도로	83.0	
398	홍천군	북방면	상화계리	351-5	도로	125.0	351-5	도로	125.0	
399	홍천군	북방면	상화계리	352-3	답	163.0	352-3	답	163.0	
400	홍천군	북방면	상화계리	356	답	802.0	356	답	802.0	
401	홍천군	북방면	상화계리	356-1	답	196.0	356-1	답	196.0	
402	홍천군	북방면	상화계리	357-1	주차장	1,211.0	357-1	주차장	1,211.0	
403	홍천군	북방면	상화계리	357-3	도로	188.0	357-3	도로	188.0	
404	홍천군	북방면	상화계리	357-10	답	32.0	357-10	답	32.0	
405	홍천군	북방면	상화계리	357-11	하천	825.0	357-11	하천	825.0	
406	홍천군	북방면	상화계리	364-2	답	143.0	364-2	답	143.0	
407	홍천군	북방면	상화계리	364-3	도로	23.0	364-3	도로	23.0	
408	홍천군	북방면	상화계리	364-4	도로	120.0	364-4	도로	120.0	
409	홍천군	북방면	상화계리	364-7	전	338.0	364-7	전	338.0	
410	홍천군	북방면	상화계리	364-8	도로	66.0	364-8	도로	66.0	

구분	토지소재			변경 전			변경 후			비고
	시·군	읍·면	동·리	지번	지목	편입 면적 (㎡)	지번	지목	편입 면적 (㎡)	
411	홍천군	북방면	상화계리	364-9	잡종지	238.0	364-9	잡종지	238.0	
412	홍천군	북방면	상화계리	364-10	답	907.0	364-10	답	907.0	
413	홍천군	북방면	상화계리	364-11	도로	75.0	364-11	도로	75.0	
414	홍천군	북방면	상화계리	364-13	답	94.0	364-13	답	94.0	
415	홍천군	북방면	상화계리	364-14	답	6.0	364-14	답	6.0	
416	홍천군	북방면	상화계리	364-15	답	77.0	364-15	답	77.0	
417	홍천군	북방면	상화계리	364-16	답	587.0	364-16	답	587.0	
418	홍천군	북방면	상화계리	365	주차장	4,648.0	365	주차장	4,648.0	
419	홍천군	북방면	상화계리	365-1	주차장	284.0	365-1	주차장	284.0	
420	홍천군	북방면	상화계리	365-4	답	247.0	365-4	답	247.0	
421	홍천군	북방면	상화계리	366-3	답	50.0	366-3	답	50.0	
422	홍천군	북방면	상화계리	366-4	도로	1,835.0	366-4	도로	1,835.0	
423	홍천군	북방면	상화계리	366-5	답	823.0	366-5	답	823.0	
424	홍천군	북방면	상화계리	366-6	도로	187.0	366-6	도로	187.0	
425	홍천군	북방면	상화계리	366-7	도로	288.0	366-7	도로	288.0	
426	홍천군	북방면	상화계리	382-5	답	779.0	382-5	답	779.0	
427	홍천군	북방면	상화계리	382-6	답	184.0	382-6	답	184.0	
428	홍천군	북방면	상화계리	382-15	하천	135.0	382-15	하천	135.0	
429	홍천군	북방면	상화계리	382-63	하천	31.0	382-63	하천	31.0	
430	홍천군	북방면	상화계리	382-64	하천	747.0	382-64	하천	747.0	
431	홍천군	북방면	상화계리	382-65	하천	182.0	382-65	하천	182.0	
432	홍천군	북방면	상화계리	382-66	하천	73.0	382-66	하천	73.0	
433	홍천군	북방면	상화계리	387-19	체육용지	5,652.0	387-19	체육용지	5,652.0	
434	홍천군	북방면	상화계리	387-20	하천	988.0	387-20	하천	988.0	
435	홍천군	북방면	상화계리	387-21	체육용지	105.0	387-21	체육용지	105.0	
436	홍천군	북방면	상화계리	387-22	체육용지	87.0	387-22	체육용지	87.0	
437	홍천군	북방면	상화계리	387-23	체육용지	259.0	387-23	체육용지	259.0	
438	홍천군	북방면	상화계리	387-24	체육용지	211.0	387-24	체육용지	211.0	
439	홍천군	북방면	상화계리	387-25	하천	79.0	387-25	하천	79.0	
440	홍천군	북방면	상화계리	387-26	하천	88.0	387-26	하천	88.0	
441	홍천군	북방면	상화계리	387-27	하천	57.0	387-27	하천	57.0	
442	홍천군	북방면	상화계리	387-28	대	1,173.0	387-28	대	1,173.0	
계	하화계3지구			390필지		357,189.0	391필지		356,351.0	증1필지/감838㎡
1	홍천군	북방면	하화계리	254	대	232.0	254	대	232.0	
2	홍천군	북방면	하화계리	254-1	대	660.0	254-1	대	660.0	
3	홍천군	북방면	하화계리	254-2	도로	23.0	254-2	도로	23.0	
4	홍천군	북방면	하화계리	254-3	답	233.0	254-3	답	233.0	
5	홍천군	북방면	하화계리	254-4	전	1,485.0	254-4	전	1,485.0	
6	홍천군	북방면	하화계리	254-5	도로	103.0	254-5	도로	103.0	
7	홍천군	북방면	하화계리	255	답	1,375.0	255	답	1,375.0	
8	홍천군	북방면	하화계리	256	답	2,224.0	256	답	2,224.0	
9	홍천군	북방면	하화계리	257-1	답	1,226.0	257-1	답	1,226.0	

구분	토지소재			변경 전			변경 후			비고
	시·군	읍·면	동·리	지번	지목	편입 면적 (㎡)	지번	지목	편입 면적 (㎡)	
10	홍천군	북방면	하화계리	257-2	구거	1,239.0	257-2	구거	1,239.0	
11	홍천군	북방면	하화계리	258-3	답	582.0	258-3	답	582.0	
12	홍천군	북방면	하화계리	258-4	답	2,360.0	258-4	답	2,360.0	
13	홍천군	북방면	하화계리	259-1	답	2,142.0	259-1	답	2,142.0	
14	홍천군	북방면	하화계리	259-2	구거	400.0	259-2	구거	400.0	
15	홍천군	북방면	하화계리	259-4	답	513.0	259-4	답	513.0	
16	홍천군	북방면	하화계리	259-5	답	2,828.0	259-5	답	2,828.0	
17	홍천군	북방면	하화계리	259-6	답	891.0	259-6	답	891.0	
18	홍천군	북방면	하화계리	259-7	임야	80.0	259-7	임야	80.0	
19	홍천군	북방면	하화계리	260	전	2,944.0	260	전	2,944.0	
20	홍천군	북방면	하화계리	260-1	대	650.0	260-1	대	650.0	
21	홍천군	북방면	하화계리	260-4	답	992.0	260-4	답	992.0	
22	홍천군	북방면	하화계리	260-5	답	320.0	260-5	답	320.0	
23	홍천군	북방면	하화계리	260-6	답	342.0	260-6	답	342.0	
24	홍천군	북방면	하화계리	261-2	답	4,076.0	261-2	답	4,076.0	
25	홍천군	북방면	하화계리	326-2	전	462.0	326-2	전	462.0	
26	홍천군	북방면	하화계리	326-6	전	7.0	326-6	전	7.0	
27	홍천군	북방면	하화계리	327-1	답	1,669.0	327-1	답	1,669.0	
28	홍천군	북방면	하화계리	327-2	대	2,966.0	327-2	대	2,966.0	
29	홍천군	북방면	하화계리	328-1	대	790.0	328-1	대	790.0	
30	홍천군	북방면	하화계리	328-2	대	422.0	328-2	대	422.0	
31	홍천군	북방면	하화계리	328-4	도로	966.0	328-4	도로	966.0	
32	홍천군	북방면	하화계리	328-5	도로	138.0	328-5	도로	138.0	
33	홍천군	북방면	하화계리	329	답	692.0	329	답	692.0	
34	홍천군	북방면	하화계리	329-1	도로	1,601.0	329-1	도로	1,601.0	
35	홍천군	북방면	하화계리	329-2	답	1,322.0	329-2	답	1,322.0	
36	홍천군	북방면	하화계리	329-3	대	463.0	329-3	대	463.0	
37	홍천군	북방면	하화계리	330	답	507.0	330	답	507.0	
38	홍천군	북방면	하화계리	330-2	답	2,933.0	330-2	답	2,933.0	
39	홍천군	북방면	하화계리	333	답	423.0	333	답	423.0	
40	홍천군	북방면	하화계리	334	답	5,222.0	334	답	5,222.0	
41	홍천군	북방면	하화계리	334-1	답	3,174.0	334-1	답	3,174.0	
42	홍천군	북방면	하화계리	334-2	답	9,966.0	334-2	답	9,966.0	
43	홍천군	북방면	하화계리	334-3	대	395.0	334-3	대	395.0	
44	홍천군	북방면	하화계리	334-4	잡종지	756.0	334-4	잡종지	756.0	
45	홍천군	북방면	하화계리	334-5	도로	4,876.0	334-5	도로	4,876.0	
46	홍천군	북방면	하화계리	334-6	답	50.0	334-6	답	50.0	
47	홍천군	북방면	하화계리	334-7	도로	74.0	334-7	도로	74.0	
48	홍천군	북방면	하화계리	334-8	잡종지	1,630.0	334-8	잡종지	1,630.0	
49	홍천군	북방면	하화계리	334-9	대	1,416.0	334-9	대	1,416.0	
50	홍천군	북방면	하화계리	334-10	잡종지	1,416.0	334-10	잡종지	1,416.0	
51	홍천군	북방면	하화계리	334-11	도로	86.0	334-11	도로	86.0	

구분	토지소재			변경 전			변경 후			비고
	시·군	읍·면	동·리	지번	지목	편입 면적 (㎡)	지번	지목	편입 면적 (㎡)	
52	홍천군	북방면	하화계리	334-12	임야	57.0	334-12	임야	57.0	
53	홍천군	북방면	하화계리	335	답	1,537.0	335	답	1,537.0	
54	홍천군	북방면	하화계리	335-1	대	351.0	335-1	대	351.0	
55	홍천군	북방면	하화계리	335-2	대	385.0	335-2	대	385.0	
56	홍천군	북방면	하화계리	335-3	대	389.0	335-3	대	389.0	
57	홍천군	북방면	하화계리	335-4	대	259.0	335-4	대	259.0	
58	홍천군	북방면	하화계리	335-5	대	1,869.0	335-5	대	1,869.0	
59	홍천군	북방면	하화계리	335-6	잡종지	2,578.0	335-6	잡종지	2,578.0	
60	홍천군	북방면	하화계리	335-7	임야	2,659.0	335-7	임야	2,659.0	
61	홍천군	북방면	하화계리	335-8	대	30.0	335-8	대	30.0	
62	홍천군	북방면	하화계리	335-9	대	78.0	335-9	대	78.0	
63	홍천군	북방면	하화계리	335-10	대	92.0	335-10	대	92.0	
64	홍천군	북방면	하화계리	335-11	임야	278.0	335-11	임야	278.0	
65	홍천군	북방면	하화계리	336	전	1,812.0	336	전	1,812.0	
66	홍천군	북방면	하화계리	337	전	1,010.0	337	전	1,010.0	
67	홍천군	북방면	하화계리	338	대	825.0	338	대	825.0	
68	홍천군	북방면	하화계리	338-2	도로	1,260.0	338-2	도로	1,260.0	
69	홍천군	북방면	하화계리	338-4	도로	266.0	338-4	도로	266.0	
70	홍천군	북방면	하화계리	338-5	전	280.0	338-5	전	280.0	
71	홍천군	북방면	하화계리	338-9	잡종지	1,265.0	338-9	잡종지	1,265.0	
72	홍천군	북방면	하화계리	401	전	1,121.0	401	전	1,121.0	
73	홍천군	북방면	하화계리	401-1	전	634.0	401-1	전	634.0	
74	홍천군	북방면	하화계리	402	대	650.0	402	대	650.0	
75	홍천군	북방면	하화계리	402-2	답	695.0	402-2	답	695.0	
76	홍천군	북방면	하화계리	403	전	377.0	403	전	377.0	
77	홍천군	북방면	하화계리	404	대	430.0	404	대	430.0	
78	홍천군	북방면	하화계리	405-1	대	535.0	405-1	대	535.0	
79	홍천군	북방면	하화계리	405-2	대	681.0	405-2	대	681.0	
80	홍천군	북방면	하화계리	405-3	전	354.0	405-3	전	354.0	
81	홍천군	북방면	하화계리	411-1	도로	774.0	411-1	도로	355.0	지구계분할
82	홍천군	북방면	하화계리	413-2	답	224.0	413-2	답	224.0	
83	홍천군	북방면	하화계리	414-2	임야	440.0	414-2	임야	440.0	
84	홍천군	북방면	하화계리	414-3	잡종지	2,160.0	414-3	잡종지	2,160.0	
85	홍천군	북방면	하화계리	414-4	답	2,266.0	414-4	답	2,266.0	
86	홍천군	북방면	하화계리	415	대	786.0	415	대	786.0	
87	홍천군	북방면	하화계리	415-1	대	35.0	415-1	대	35.0	
88	홍천군	북방면	하화계리	416-1	대	350.0	416-1	대	350.0	
89	홍천군	북방면	하화계리	416-2	잡종지	93.0	416-2	잡종지	93.0	
90	홍천군	북방면	하화계리	416-4	대	482.0	416-4	대	482.0	
91	홍천군	북방면	하화계리	416-5	전	770.0	416-5	전	770.0	
92	홍천군	북방면	하화계리	416-6	대	261.0	416-6	대	261.0	
93	홍천군	북방면	하화계리	416-7	임야	1,903.0	416-7	임야	1,903.0	

구분	토지소재			변경 전			변경 후			비고
	시·군	읍·면	동·리	지번	지목	편입 면적 (㎡)	지번	지목	편입 면적 (㎡)	
94	홍천군	북방면	하화계리	416-8	대	564.0	416-8	대	564.0	
95	홍천군	북방면	하화계리	416-9	임야	219.0	416-9	임야	219.0	
96	홍천군	북방면	하화계리	416-10	임야	82.0	416-10	임야	82.0	
97	홍천군	북방면	하화계리	416-11	대	377.0	416-11	대	377.0	
98	홍천군	북방면	하화계리	416-12	대	984.0	416-12	대	984.0	
99	홍천군	북방면	하화계리	416-13	임야	375.0	416-13	임야	375.0	
100	홍천군	북방면	하화계리	416-14	임야	308.0	416-14	임야	308.0	
101	홍천군	북방면	하화계리	416-15	임야	269.0	416-15	임야	269.0	
102	홍천군	북방면	하화계리	416-17	임야	200.0	416-17	임야	200.0	
103	홍천군	북방면	하화계리	416-18	전	66.0	416-18	전	66.0	
104	홍천군	북방면	하화계리	417	전	2,407.0	417	전	2,407.0	
105	홍천군	북방면	하화계리	418	답	1,564.0	418	답	1,564.0	
106	홍천군	북방면	하화계리	419	전	291.0	419	전	291.0	
107	홍천군	북방면	하화계리	419-1	잡종지	7,088.0	419-1	잡종지	7,088.0	
108	홍천군	북방면	하화계리	420	전	4,389.0	420	전	4,389.0	
109	홍천군	북방면	하화계리	420-1	전	184.0	420-1	전	184.0	
110	홍천군	북방면	하화계리	421	전	1,203.0	421	전	1,203.0	
111	홍천군	북방면	하화계리	422-1	잡종지	1,420.0	422-1	잡종지	1,420.0	
112	홍천군	북방면	하화계리	422-2	대	638.0	422-2	대	638.0	
113	홍천군	북방면	하화계리	422-3	잡종지	660.0	422-3	잡종지	660.0	
114	홍천군	북방면	하화계리	422-4	잡종지	45.0	422-4	잡종지	45.0	
115	홍천군	북방면	하화계리	422-5	전	330.0	422-5	전	330.0	
116	홍천군	북방면	하화계리	422-6	전	1,066.0	422-6	전	1,066.0	
117	홍천군	북방면	하화계리	423	대	502.0	423	대	502.0	
118	홍천군	북방면	하화계리	424	대	511.0	424	대	511.0	
119	홍천군	북방면	하화계리	424-1	대	474.0	424-1	대	474.0	
120	홍천군	북방면	하화계리	425	답	512.0	425	답	512.0	
121	홍천군	북방면	하화계리	426-1	잡종지	2,350.0	426-1	잡종지	2,350.0	
122	홍천군	북방면	하화계리	426-2	답	3,359.0	426-2	답	3,359.0	
123	홍천군	북방면	하화계리	426-3	잡종지	8,475.0	426-3	잡종지	8,475.0	
124	홍천군	북방면	하화계리	426-4	잡종지	1,319.0	426-4	잡종지	1,319.0	
125	홍천군	북방면	하화계리	427-2	대	500.0	427-2	대	500.0	
126	홍천군	북방면	하화계리	427-3	답	2,981.0	427-3	답	2,981.0	
127	홍천군	북방면	하화계리	428-1	전	2,116.0	428-1	전	2,116.0	
128	홍천군	북방면	하화계리	428-2	대	251.0	428-2	대	251.0	
129	홍천군	북방면	하화계리	428-3	전	668.0	428-3	전	668.0	
130	홍천군	북방면	하화계리	428-4	전	374.0	428-4	전	374.0	
131	홍천군	북방면	하화계리	428-5	대	285.0	428-5	대	285.0	
132	홍천군	북방면	하화계리	428-6	전	1,068.0	428-6	전	1,068.0	
133	홍천군	북방면	하화계리	428-7	대	464.0	428-7	대	464.0	
134	홍천군	북방면	하화계리	428-8	대	375.0	428-8	대	375.0	
135	홍천군	북방면	하화계리	429	대	403.0	429	대	403.0	

구분	토지소재			변경 전			변경 후			비고
	시·군	읍·면	동·리	지번	지목	편입 면적 (㎡)	지번	지목	편입 면적 (㎡)	
136	홍천군	북방면	하화계리	430	대	609.0	430	대	609.0	
137	홍천군	북방면	하화계리	431	목장용지	912.0	431	목장용지	912.0	
138	홍천군	북방면	하화계리	432	대	241.0	432	대	241.0	
139	홍천군	북방면	하화계리	433-1	구거	227.0	433-1	구거	227.0	
140	홍천군	북방면	하화계리	433-2	대	494.0	433-2	대	494.0	
141	홍천군	북방면	하화계리	433-3	구거	100.0	433-3	구거	100.0	
142	홍천군	북방면	하화계리	433-4	구거	19.0	433-4	구거	19.0	
143	홍천군	북방면	하화계리	433-7	답	2,974.0	433-7	답	2,974.0	
144	홍천군	북방면	하화계리	434-1	구거	474.0	434-1	구거	474.0	
145	홍천군	북방면	하화계리	434-2	답	1,098.0	434-2	답	1,098.0	
146	홍천군	북방면	하화계리	434-3	구거	253.0	434-3	구거	253.0	
147	홍천군	북방면	하화계리	434-5	구거	57.0	434-5	구거	57.0	
148	홍천군	북방면	하화계리	435-1	답	1,355.0	435-1	답	1,355.0	
149	홍천군	북방면	하화계리	436	답	1,213.0	436	답	1,213.0	
150	홍천군	북방면	하화계리	437-2	답	133.0	437-2	답	133.0	
151	홍천군	북방면	하화계리	437-3	답	2,122.0	437-3	답	2,122.0	
152	홍천군	북방면	하화계리	439-1	대	542.0	439-1	대	542.0	
153	홍천군	북방면	하화계리	439-2	대	200.0	439-2	대	200.0	
154	홍천군	북방면	하화계리	439-3	답	3,283.0	439-3	답	3,283.0	
155	홍천군	북방면	하화계리	439-4	대	457.0	439-4	대	457.0	
156	홍천군	북방면	하화계리	439-5	대	389.0	439-5	대	389.0	
157	홍천군	북방면	하화계리	439-6	잡종지	947.0	439-6	잡종지	947.0	
158	홍천군	북방면	하화계리	439-7	잡종지	948.0	439-7	잡종지	948.0	
159	홍천군	북방면	하화계리	439-12	답	170.0	439-12	답	170.0	
160	홍천군	북방면	하화계리	439-13	전	172.0	439-13	전	172.0	
161	홍천군	북방면	하화계리	439-14	답	1,822.0	439-14	답	1,822.0	
162	홍천군	북방면	하화계리	440	답	820.0	440	답	820.0	
163	홍천군	북방면	하화계리	440-1	답	1,289.0	440-1	답	1,289.0	
164	홍천군	북방면	하화계리	440-2	답	525.0	440-2	답	525.0	
165	홍천군	북방면	하화계리	440-3	대	655.0	440-3	대	655.0	
166	홍천군	북방면	하화계리	440-4	종교용지	904.0	440-4	종교용지	904.0	
167	홍천군	북방면	하화계리	440-5	대	636.0	440-5	대	636.0	
168	홍천군	북방면	하화계리	440-10	답	1,320.0	440-10	답	1,320.0	
169	홍천군	북방면	하화계리	440-12	도로	24.0	440-12	도로	24.0	
170	홍천군	북방면	하화계리	441-1	대	351.0	441-1	대	351.0	
171	홍천군	북방면	하화계리	441-2	대	331.0	441-2	대	331.0	
172	홍천군	북방면	하화계리	441-3	잡종지	353.0	441-3	잡종지	353.0	
173	홍천군	북방면	하화계리	441-4	대	337.0	441-4	대	337.0	
174	홍천군	북방면	하화계리	441-5	구거	1,066.0	441-5	구거	1,066.0	
175	홍천군	북방면	하화계리	441-6	잡종지	101.0	441-6	잡종지	101.0	
176	홍천군	북방면	하화계리	441-7	답	3,822.0	441-7	답	3,822.0	
177	홍천군	북방면	하화계리	441-8	구거	385.0	441-8	구거	385.0	

구분	토지소재			변경 전			변경 후			비고
	시·군	읍·면	동·리	지번	지목	편입 면적 (㎡)	지번	지목	편입 면적 (㎡)	
178	홍천군	북방면	하화계리	441-13	답	156.0	441-13	답	156.0	
179	홍천군	북방면	하화계리	441-20	답	48.0	441-20	답	48.0	
180	홍천군	북방면	하화계리	441-21	답	754.0	441-21	답	754.0	
181	홍천군	북방면	하화계리	441-22	전	1,242.0	441-22	전	1,242.0	
182	홍천군	북방면	하화계리	441-23	답	3,849.0	441-23	답	3,849.0	
183	홍천군	북방면	하화계리	441-24	답	2,157.0	441-24	답	2,157.0	
184	홍천군	북방면	하화계리	442-1	대	990.0	442-1	대	990.0	
185	홍천군	북방면	하화계리	442-2	대	380.0	442-2	대	380.0	
186	홍천군	북방면	하화계리	442-3	답	565.0	442-3	답	565.0	
187	홍천군	북방면	하화계리	442-7	답	1,617.0	442-7	답	1,617.0	
188	홍천군	북방면	하화계리	443-1	답	371.0	443-1	답	371.0	
189	홍천군	북방면	하화계리	443-2	답	50.0	443-2	답	50.0	
190	홍천군	북방면	하화계리	443-5	구거	65.0	443-5	구거	65.0	
191	홍천군	북방면	하화계리	443-6	답	770.0	443-6	답	770.0	
192	홍천군	북방면	하화계리	443-7	도로	885.0	443-7	도로	885.0	
193	홍천군	북방면	하화계리	443-8	구거	46.0	443-8	구거	46.0	
194	홍천군	북방면	하화계리	443-10	답	105.0	443-10	답	105.0	
195	홍천군	북방면	하화계리	444-1	답	218.0	444-1	답	218.0	
196	홍천군	북방면	하화계리	444-2	답	17.0	444-2	답	17.0	
197	홍천군	북방면	하화계리	444-8	답	36.0	444-8	답	36.0	
198	홍천군	북방면	하화계리	444-9	답	1,130.0	444-9	답	1,130.0	
199	홍천군	북방면	하화계리	444-10	답	170.0	444-10	답	170.0	
200	홍천군	북방면	하화계리	444-12	도로	1.0	444-12	도로	1.0	
201	홍천군	북방면	하화계리	444-14	답	35.0	444-14	답	35.0	
202	홍천군	북방면	하화계리	444-16	답	235.0	444-16	답	235.0	
203	홍천군	북방면	하화계리	445-1	대	422.0	445-1	대	422.0	
204	홍천군	북방면	하화계리	445-3	잡종지	363.0	445-3	잡종지	363.0	
205	홍천군	북방면	하화계리	445-4	답	2,159.0	445-4	답	2,159.0	
206	홍천군	북방면	하화계리	446-1	대	508.0	446-1	대	508.0	
207	홍천군	북방면	하화계리	446-2	대	340.0	446-2	대	340.0	
208	홍천군	북방면	하화계리	446-3	답	1,177.0	446-3	답	1,177.0	
209	홍천군	북방면	하화계리	446-4	전	926.0	446-4	전	926.0	
210	홍천군	북방면	하화계리	446-6	대	400.0	446-6	대	400.0	
211	홍천군	북방면	하화계리	446-7	답	1,223.0	446-7	답	1,223.0	
212	홍천군	북방면	하화계리	446-8	전	66.0	446-8	전	66.0	
213	홍천군	북방면	하화계리	446-9	전	13.0	446-9	전	13.0	
214	홍천군	북방면	하화계리	446-10	대	660.0	446-10	대	660.0	
215	홍천군	북방면	하화계리	446-11	전	13.0	446-11	전	13.0	
216	홍천군	북방면	하화계리	446-12	답	1,183.0	446-12	답	1,183.0	
217	홍천군	북방면	하화계리	446-16	답	236.0	446-16	답	236.0	
218	홍천군	북방면	하화계리	446-17	전	371.0	446-17	전	371.0	
219	홍천군	북방면	하화계리	446-18	답	61.0	446-18	답	61.0	

구분	토지소재			변경 전			변경 후			비고
	시·군	읍·면	동·리	지번	지목	편입 면적 (㎡)	지번	지목	편입 면적 (㎡)	
220	홍천군	북방면	하화계리	446-19	답	264.0	446-19	답	264.0	
221	홍천군	북방면	하화계리	446-21	답	79.0	446-21	답	79.0	
222	홍천군	북방면	하화계리	447	답	1,283.0	447	답	1,283.0	
223	홍천군	북방면	하화계리	447-1	답	1,950.0	447-1	답	1,950.0	
224	홍천군	북방면	하화계리	447-2	답	3,111.0	447-2	답	3,111.0	
225	홍천군	북방면	하화계리	447-3	답	1,458.0	447-3	답	1,458.0	
226	홍천군	북방면	하화계리	447-6	답	1,472.0	447-6	답	1,472.0	
227	홍천군	북방면	하화계리	447-7	답	1,666.0	447-7	답	1,666.0	
228	홍천군	북방면	하화계리	448	답	2,225.0	448	답	2,225.0	
229	홍천군	북방면	하화계리	449-1	답	1,533.0	449-1	답	1,533.0	
230	홍천군	북방면	하화계리	449-2	대	387.0	449-2	대	387.0	
231	홍천군	북방면	하화계리	449-3	답	67.0	449-3	답	67.0	
232	홍천군	북방면	하화계리	450	전	212.0	450	전	212.0	
233	홍천군	북방면	하화계리	451	답	329.0	451	답	329.0	
234	홍천군	북방면	하화계리	451-1	답	216.0	451-1	답	216.0	
235	홍천군	북방면	하화계리	452-1	대	370.0	452-1	대	370.0	
236	홍천군	북방면	하화계리	452-2	대	235.0	452-2	대	235.0	
237	홍천군	북방면	하화계리	453-1	대	426.0	453-1	대	426.0	
238	홍천군	북방면	하화계리	453-2	답	945.0	453-2	답	945.0	
239	홍천군	북방면	하화계리	453-3	답	1,958.0	453-3	답	1,958.0	
240	홍천군	북방면	하화계리	453-4	답	16.0	453-4	답	16.0	
241	홍천군	북방면	하화계리	454	전	370.0	454	전	370.0	
242	홍천군	북방면	하화계리	455	대	493.0	455	대	493.0	
243	홍천군	북방면	하화계리	456-1	대	318.0	456-1	대	318.0	
244	홍천군	북방면	하화계리	456-2	전	447.0	456-2	전	447.0	
245	홍천군	북방면	하화계리	456-3	대	182.0	456-3	대	182.0	
246	홍천군	북방면	하화계리	456-4	답	3.0	456-4	답	3.0	
247	홍천군	북방면	하화계리	456-5	대	327.0	456-5	대	327.0	
248	홍천군	북방면	하화계리	456-6	답	61.0	456-6	답	61.0	
249	홍천군	북방면	하화계리	456-8	답	155.0	456-8	답	155.0	
250	홍천군	북방면	하화계리	456-9	답	559.0	456-9	답	559.0	
251	홍천군	북방면	하화계리	456-10	답	233.0	456-10	답	233.0	
252	홍천군	북방면	하화계리	457-1	대	493.0	457-1	대	493.0	
253	홍천군	북방면	하화계리	457-2	답	113.0	457-2	답	113.0	
254	홍천군	북방면	하화계리	457-3	대	992.0	457-3	대	992.0	
255	홍천군	북방면	하화계리				457-4	답	5.0	필지 추가
256	홍천군	북방면	하화계리	459	대	29.0	459	대	29.0	
257	홍천군	북방면	하화계리	462-2	답	394.0	462-2	답	394.0	
258	홍천군	북방면	하화계리	466	전	76.0	466	전	76.0	
259	홍천군	북방면	하화계리	468	대	951.0	468	대	951.0	
260	홍천군	북방면	하화계리	469-1	도로	136.0	469-1	도로	136.0	
261	홍천군	북방면	하화계리	469-2	답	50.0	469-2	답	50.0	

구분	토지소재			변경 전			변경 후			비고
	시·군	읍·면	동·리	지번	지목	편입 면적 (㎡)	지번	지목	편입 면적 (㎡)	
262	홍천군	북방면	하화계리	469-3	전	279.0	469-3	전	279.0	
263	홍천군	북방면	하화계리	469-4	구거	348.0	469-4	구거	348.0	
264	홍천군	북방면	하화계리	469-5	전	2,059.0	469-5	전	2,059.0	
265	홍천군	북방면	하화계리	469-7	전	990.0	469-7	전	990.0	
266	홍천군	북방면	하화계리	469-11	도로	9.0	469-11	도로	9.0	
267	홍천군	북방면	하화계리	469-14	대	1,578.0	469-14	대	1,578.0	
268	홍천군	북방면	하화계리	469-16	전	143.0	469-16	전	143.0	
269	홍천군	북방면	하화계리	469-17	도로	24.0	469-17	도로	24.0	
270	홍천군	북방면	하화계리	469-18	전	72.0	469-18	전	72.0	
271	홍천군	북방면	하화계리	472	대	342.0	472	대	342.0	
272	홍천군	북방면	하화계리	472-2	답	85.0	472-2	답	85.0	
273	홍천군	북방면	하화계리	472-3	도로	1,083.0	472-3	도로	1,083.0	
274	홍천군	북방면	하화계리	474-1	답	2,768.0	474-1	답	2,768.0	
275	홍천군	북방면	하화계리	475-1	대	56.0	475-1	대	56.0	
276	홍천군	북방면	하화계리	475-2	구거	594.0	475-2	구거	594.0	
277	홍천군	북방면	하화계리	475-3	도로	720.0	475-3	도로	720.0	
278	홍천군	북방면	하화계리	475-4	도로	48.0	475-4	도로	48.0	
279	홍천군	북방면	하화계리	476-1	답	2,123.0	476-1	답	2,123.0	
280	홍천군	북방면	하화계리	476-2	답	1,049.0	476-2	답	1,049.0	
281	홍천군	북방면	하화계리	478-1	전	1,504.0	478-1	전	1,504.0	
282	홍천군	북방면	하화계리	478-3	답	36.0	478-3	답	36.0	
283	홍천군	북방면	하화계리	478-4	전	40.0	478-4	전	40.0	
284	홍천군	북방면	하화계리	479-1	대	274.0	479-1	대	274.0	
285	홍천군	북방면	하화계리	479-2	대	389.0	479-2	대	389.0	
286	홍천군	북방면	하화계리	479-3	답	2,090.0	479-3	답	2,090.0	
287	홍천군	북방면	하화계리	479-4	구거	511.0	479-4	구거	511.0	
288	홍천군	북방면	하화계리	479-6	답	1.0	479-6	답	1.0	
289	홍천군	북방면	하화계리	479-7	대	67.0	479-7	대	67.0	
290	홍천군	북방면	하화계리	479-8	답	91.0	479-8	답	91.0	
291	홍천군	북방면	하화계리	479-9	답	1,444.0	479-9	답	1,444.0	
292	홍천군	북방면	하화계리	479-10	체육용지	662.0	479-10	체육용지	662.0	
293	홍천군	북방면	하화계리	479-11	체육용지	386.0	479-11	체육용지	386.0	
294	홍천군	북방면	하화계리	479-12	대	222.0	479-12	대	222.0	
295	홍천군	북방면	하화계리	480-1	대	750.0	480-1	대	750.0	
296	홍천군	북방면	하화계리	480-3	대	645.0	480-3	대	645.0	
297	홍천군	북방면	하화계리	480-4	대	433.0	480-4	대	433.0	
298	홍천군	북방면	하화계리	480-5	대	612.0	480-5	대	612.0	
299	홍천군	북방면	하화계리	480-7	대	76.0	480-7	대	76.0	
300	홍천군	북방면	하화계리	480-9	답	830.0	480-9	답	830.0	
301	홍천군	북방면	하화계리	480-11	답	273.0	480-11	답	273.0	
302	홍천군	북방면	하화계리	480-12	답	622.0	480-12	답	622.0	
303	홍천군	북방면	하화계리	482	대	280.0	482	대	280.0	

구분	토지소재			변경 전			변경 후			비고
	시·군	읍·면	동·리	지번	지목	편입 면적 (㎡)	지번	지목	편입 면적 (㎡)	
304	홍천군	북방면	하화계리	482-1	답	31.0	482-1	답	31.0	
305	홍천군	북방면	하화계리	483-1	대	341.0	483-1	대	341.0	
306	홍천군	북방면	하화계리	483-2	대	390.0	483-2	대	390.0	
307	홍천군	북방면	하화계리	483-3	답	828.0	483-3	답	828.0	
308	홍천군	북방면	하화계리	483-4	전	357.0	483-4	전	357.0	
309	홍천군	북방면	하화계리	483-5	대	200.0	483-5	대	200.0	
310	홍천군	북방면	하화계리	484-1	창고용지	450.0	484-1	창고용지	450.0	
311	홍천군	북방면	하화계리	484-2	대	216.0	484-2	대	216.0	
312	홍천군	북방면	하화계리	484-3	답	368.0	484-3	답	368.0	
313	홍천군	북방면	하화계리	484-7	창고용지	66.0	484-7	창고용지	66.0	
314	홍천군	북방면	하화계리	485-1	대	426.0	485-1	대	426.0	
315	홍천군	북방면	하화계리	485-2	답	472.0	485-2	답	472.0	
316	홍천군	북방면	하화계리	532-1	답	151.0	532-1	답	151.0	
317	홍천군	북방면	하화계리	533-1	답	536.0	533-1	답	536.0	
318	홍천군	북방면	하화계리	533-2	답	769.0	533-2	답	769.0	
319	홍천군	북방면	하화계리	533-3	답	83.0	533-3	답	83.0	
320	홍천군	북방면	하화계리	533-4	답	934.0	533-4	답	934.0	
321	홍천군	북방면	하화계리	533-5	답	545.0	533-5	답	545.0	
322	홍천군	북방면	하화계리	533-6	답	365.0	533-6	답	365.0	
323	홍천군	북방면	하화계리	533-7	답	158.0	533-7	답	158.0	
324	홍천군	북방면	하화계리	534-1	전	1,644.0	534-1	전	1,644.0	
325	홍천군	북방면	하화계리	535	전	744.0	535	전	744.0	
326	홍천군	북방면	하화계리	535-1	전	734.0	535-1	전	734.0	
327	홍천군	북방면	하화계리	535-2	대	614.0	535-2	대	614.0	
328	홍천군	북방면	하화계리	535-3	답	3,392.0	535-3	답	3,392.0	
329	홍천군	북방면	하화계리	535-4	답	3,064.0	535-4	답	3,064.0	
330	홍천군	북방면	하화계리	535-5	답	2,856.0	535-5	답	2,856.0	
331	홍천군	북방면	하화계리	535-7	답	4,443.0	535-7	답	4,443.0	
332	홍천군	북방면	하화계리	535-12	전	3,248.0	535-12	전	3,248.0	
333	홍천군	북방면	하화계리	535-13	창고용지	4,767.0	535-13	창고용지	4,767.0	
334	홍천군	북방면	하화계리	535-14	대	660.0	535-14	대	660.0	
335	홍천군	북방면	하화계리	535-15	대	660.0	535-15	대	660.0	
336	홍천군	북방면	하화계리	535-16	대	654.0	535-16	대	654.0	
337	홍천군	북방면	하화계리	535-17	전	481.0	535-17	전	481.0	
338	홍천군	북방면	하화계리	535-18	답	47.0	535-18	답	47.0	
339	홍천군	북방면	하화계리	535-19	답	523.0	535-19	답	523.0	
340	홍천군	북방면	하화계리	535-20	답	333.0	535-20	답	333.0	
341	홍천군	북방면	하화계리	536	창고용지	2,462.0	536	창고용지	2,462.0	
342	홍천군	북방면	하화계리	536-1	창고용지	219.0	536-1	창고용지	219.0	
343	홍천군	북방면	하화계리	537-1	대	165.0	537-1	대	165.0	
344	홍천군	북방면	하화계리	537-2	창고용지	1,377.0	537-2	창고용지	1,377.0	
345	홍천군	북방면	하화계리	537-9	전	1,780.0	537-9	전	1,780.0	

구분	토지소재			변경 전			변경 후			비고
	시·군	읍·면	동·리	지번	지목	편입 면적 (㎡)	지번	지목	편입 면적 (㎡)	
346	홍천군	북방면	하화계리	538	답	119.0	538	답	119.0	
347	홍천군	북방면	하화계리	539-1	답	490.0	539-1	답	490.0	
348	홍천군	북방면	하화계리	829-8	도로	740.0	829-8	도로	740.0	
349	홍천군	북방면	하화계리	829-9	도로	20.0	829-9	도로	20.0	
350	홍천군	북방면	하화계리	829-11	도로	157.0	829-11	도로	157.0	
351	홍천군	북방면	하화계리	829-12	도로	156.0	829-12	도로	156.0	
352	홍천군	북방면	하화계리	829-13	도로	366.0	829-13	도로	366.0	
353	홍천군	북방면	하화계리	829-14	도로	277.0	829-14	도로	277.0	
354	홍천군	북방면	하화계리	829-15	도로	702.0	829-15	도로	702.0	
355	홍천군	북방면	하화계리	829-17	도로	1,203.0	829-17	도로	1,203.0	
356	홍천군	북방면	하화계리	831-1	구거	172.0	831-1	구거	172.0	
357	홍천군	북방면	하화계리	831-7	구거	896.0	831-7	구거	472.0	지구계분할
358	홍천군	북방면	하화계리	831-9	구거	332.0	831-9	구거	332.0	
359	홍천군	북방면	하화계리	산34-5	구거	198.0	산34-5	구거	198.0	
360	홍천군	북방면	하화계리	산34-6	임야	298.0	산34-6	임야	298.0	
361	홍천군	북방면	하화계리	산34-9	임야	2,618.0	산34-9	임야	2,618.0	
362	홍천군	북방면	하화계리	산34-10	구거	992.0	산34-10	구거	992.0	
363	홍천군	북방면	하화계리	산34-13	구거	302.0	산34-13	구거	302.0	
364	홍천군	북방면	하화계리	산34-14	구거	110.0	산34-14	구거	110.0	
365	홍천군	북방면	하화계리	산34-15	임야	436.0	산34-15	임야	436.0	
366	홍천군	북방면	하화계리	산34-16	임야	182.0	산34-16	임야	182.0	
367	홍천군	북방면	하화계리	산34-31	임야	158.0	산34-31	임야	158.0	
368	홍천군	북방면	하화계리	산36-1	임야	1,745.0	산36-1	임야	1,745.0	
369	홍천군	북방면	하화계리	산36-3	임야	2,678.0	산36-3	임야	2,678.0	
370	홍천군	북방면	하화계리	산36-4	임야	298.0	산36-4	임야	298.0	
371	홍천군	북방면	하화계리	산36-7	임야	1,259.0	산36-7	임야	1,259.0	
372	홍천군	북방면	하화계리	산36-8	임야	3,471.0	산36-8	임야	3,471.0	
373	홍천군	북방면	하화계리	산36-9	임야	9,892.0	산36-9	임야	9,892.0	
374	홍천군	북방면	하화계리	산36-12	임야	1,686.0	산36-12	임야	1,686.0	
375	홍천군	북방면	하화계리	산36-13	임야	4,661.0	산36-13	임야	4,661.0	
376	홍천군	북방면	하화계리	산36-17	구거	99.0	산36-17	구거	99.0	
377	홍천군	북방면	하화계리	산36-18	임야	99.0	산36-18	임야	99.0	
378	홍천군	북방면	하화계리	산36-22	도로	2,473.0	산36-22	도로	2,473.0	
379	홍천군	북방면	하화계리	산36-24	임야	467.0	산36-24	임야	467.0	
380	홍천군	북방면	하화계리	산36-26	임야	457.0	산36-26	임야	457.0	
381	홍천군	북방면	하화계리	산36-27	임야	25.0	산36-27	임야	25.0	
382	홍천군	북방면	하화계리	산36-29	임야	81.0	산36-29	임야	81.0	
383	홍천군	북방면	하화계리	산37-1	임야	1,573.0	산37-1	임야	1,573.0	
384	홍천군	북방면	하화계리	산37-3	임야	99.0	산37-3	임야	99.0	
385	홍천군	북방면	하화계리	산37-7	도로	14.0	산37-7	도로	14.0	
386	홍천군	북방면	하화계리	산39-2	임야	595.0	산39-2	임야	595.0	
387	홍천군	북방면	하화계리	산39-8	임야	473.0	산39-8	임야	473.0	

구분	토지소재			변경 전			변경 후			비고
	시·군	읍·면	동·리	지번	지목	편입 면적 (㎡)	지번	지목	편입 면적 (㎡)	
388	홍천군	북방면	하화계리	산39-12	임야	427.0	산39-12	임야	427.0	
389	홍천군	북방면	하화계리	산39-13	임야	383.0	산39-13	임야	383.0	
390	홍천군	북방면	하화계리	산39-15	임야	8.0	산39-15	임야	8.0	
391	홍천군	북방면	하화계리	산39-16	임야	55.0	산39-16	임야	55.0	

강원특별자치도 고시 제2024-438호

급경사지 붕괴위험지역 정비사업 실시계획 고시(변경)

「급경사지 재해예방에 관한 법률」 제13조 및 같은 법 시행령 제7조의 규정에 따라 변경 사항이 발생하여 지방도 424호선 석곡2지구 급경사지 붕괴위험지역 정비사업 실시계획을 아래와 같이 변경 고시합니다.

2024년 11월 1일

강 원 특 별 자 치 도 지 사

- 1. 사업의 종류 및 명칭, 규모, 사업비, 사업기간
- 2. 사업시행자의 성명 및 주소
 - 성 명 : 강원특별자치도 도로관리사업소 태백지소장
 - 주 소 : 강원특별자치도 태백시 태백산로 5110
- 3. 수용 또는 사용하고자 하는 토지조서 : ‘붙임참조’
- 4. 변경사유 : 분할측량에 따른 면적 증감
- 5. 실시설계도서 : 강원특별자치도 도로관리사업소 태백지소에서 열람 가능
- 6. 기타 공사와 관련된 자세한 내용은 강원특별자치도 도로관리사업소 태백지소 안전관리팀(033-248-6890)으로 문의하시기 바랍니다.

편입 토지조서(변경)

번호	편 입 토 지			지목	지 적 (㎡)		소 유 자		비고
	면	리	지 번		공부면적	편입면적	주 소	성 명	
1	화암	석곡	산384-2	임	2,866	283		국 (산림청)	변경
1	화암	석곡	산384-2	임	2,866	192.5		국 (산림청)	
2	화암	석곡	산384-4	도	3,303	296.2		국 (국토교통부)	
2	화암	석곡	산384-4	도	3,303	296.2		국 (국토교통부)	
3	화암	석곡	산433-2	임	1,492	1,492		국 (산림청)	433번지 에서 분할
3	화암	석곡	산433-1	임	522	522		국 (산림청)	433번지 에서 분할
3	화암	석곡	산433	임	4,360,437	1,206.7		국 (산림청)	
4	화암	석곡	산384-5	임	2,366	135		국 (산림청)	변경
4	화암	석곡	산384-5	임	2,366	64.0		국 (산림청)	
5	화암	석곡	산183-5	도	602	143.0		강원특별 자치도	
5	화암	석곡	산183-5	도	602	143.0		강원특별 자치도	
6	화암	석곡	산183-4	임	2,580	148.0	경기 화성군 양감면 대양리 792	박홍심	
6	화암	석곡	산183-4	임	2,580	148.0	경기 화성군 양감면 대양리 792	박홍심	
7	화암	석곡	산183-1	도	1,678	116.8		강원특별 자치도	
7	화암	석곡	산183-1	도	1,678	116.8		강원특별 자치도	

강원특별자치도 고시 제2024-439호

춘천 도시관리계획(시설:유원지) 결정(변경) 고시

- 1. 춘천 도시관리계획(시설:유원지)결정(변경)에 대하여 「국토의 계획 및 이용에 관한 법률」 제30조에 따라 아래와 같이 결정(변경)하고, 같은 법 시행령 제25조제6항의 규정에 따라 고시합니다.
- 2. 관계도서는 춘천시청 도시계획과에 비치하고 일반인에게 보입니다.

2024년 11월 1일

강 원 특 별 자 치 도 지 사

가. 춘천 도시관리계획(시설:유원지) 결정(변경) 취지

삼천유원지 일원의 유원지 시설기능 강화 및 효율성을 증대하고자 「국토의 계획 및 이용에 관한 법률」 제30조 규정에 의하여 도시관리계획 결정(변경) 및 세부조성계획 결정(변경)하는 사항임

나. 위 치 : 강원특별자치도 춘천시 삼천동 801번지 일원

다. 도시관리계획 결정(변경) 조서 및 사유서

1) 도시관리계획 결정 조서

가) 공간시설

(1) 유원지

(가) 유원지 결정(변경) 조서

구분	도면 표시 번호	시설명	위치	면적 (㎡)			최초결정일	비고
				기정	변경	변경후		
변경	6	유원지 (삼천유원지)	춘천시 삼천동 의암호 일원	375,621	증)8,701.2	384,322.2	강원도 고시 제1977-58호 (1977.04.19.)	-

(나) 유원지 결정(변경) 사유서

도면표시번호	시설명	변경내용	변경사유
6	유원지 (삼천유원지)	<ul style="list-style-type: none"> ■ 면적 변경 375,621㎡ → 384,322.2㎡ 증) 8,701.2㎡ ■ 세부시설 조성계획 변경 937,337㎡ → 384,322.2㎡ 감) 553,014.8㎡ 	<ul style="list-style-type: none"> ◦ 도시계획시설 미집행 실효(춘천시 고시 제2020-332호, 제2020-438호) 사항 반영과 실효에 따라 비정형화된 형태로 존치된 유원지 시설 조정 ◦ 호텔, 콘도 등 대규모 숙박시설 입지를 통해 체류형 관광, 대규모 국제행사 유치 등 관광 활성화를 위한 세부시설 조성계획 변경 ◦ 지적공부 변경사항 반영(삼악산 로프웨이)

(다) 세부시설 조성계획 결정(변경) 조서

□ 총괄표

구분	부지면적(㎡)			건축면적(㎡)			건축연면적(㎡)			구성비 (%)
	기정	변경	변경후	기정	변경	변경후	기정	변경	변경후	
합계	937,337	감) 553,014.8	384,322.2	-	72,417.23	72,417.23	-	275,729.7	275,729.7	100.0
유희시설	19,731	감) 19,731.0	0	-	-	-	-	-	-	0
휴양시설	12,340	증) 2,910.0	15,250.0	-	4,453.2	4,453.2	-	14,844	14,844	3.97
특수시설	18,751	감) 14,308.0	4,443.0	-	1,302.3	1,302.3	-	4,341	4,341	1.16
편익시설	85,902	감) 67,905.0	17,997.0	-	3,771	3,771	-	12,570	12,570	4.68
휴양/특수시설	136,980	감) 31,769.2	105,210.8	-	-	-	-	-	-	(27.61)
	휴양/특수시설 ①		52,498.8	-	5,453.4	5,453.4	-	18,178	18,178	13.66
	휴양/특수시설 ②		52,712.0	-	5,000	5,000	-	51,000	51,000	13.95
특수/편익시설	8,267	감) 2,883.0	5,384.0	-	-	-	-	-	-	1.40
휴양/편익시설	169,882.7	감) 44,382.3	125,500.4	-	31,897.53	31,897.53	-	106,330.7	106,330.7	32.65
기타시설	53,489	감) 53,489.0	0	-	-	-	-	-	-	0
조경시설	296,344	감) 278,523.0	17,821.0	-	-	-	-	-	-	4.64
관리시설	119,077.3	감) 94,827.3	24,250.0	-	-	-	-	-	-	6.07
휴양/특수/편익시설	16,573	감) 128.0	16,445.0	-	4,933.5	4,933.5	-	16,445	16,445	4.28
휴양/특수/운동시설	0	증) 52,021.0	52,021.0	-	15,606.3	15,606.3	-	52,021	52,021	13.54

□ 세부조성계획 결정(변경)조서 (※건축물에 관한 사항)

구분	위치	부지면적(㎡)			건축면적(㎡)			건축연면적(㎡)			높이 (층수)	비고
		기정	변경	변경후	기정	변경	변경후	기정	변경	변경후		
합계		-	384,322.2	384,322.2	-	72,417.23	72,417.23	-	275,729.7	275,729.7		
휴양시설	계	-	15,250	15,250	-	4,453.2	4,453.2	-	14,844	14,844		
	삼천동 192 외2필지	-	749	749	-	224.7	224.7	-	749	749	지상4층	
	삼천동 200-2	-	619	619	-	185.7	185.7	-	619	619	지하1층 지상4층	
	삼천동 200-1	-	615	615	-	184.5	184.5	-	615	615	지하1층 지상4층	
	삼천동 290-3 외2필지	-	12,861	12,861	-	3,858.3	3,858.3	-	12,861	12,861	지하1층 지상5층	
	삼천동 290-7일원	-	406	406	-	-	-	-	-	-		
특수시설	계		4,443	4,443	-	1,302.3	1,302.3	-	4,341	4,341		
	삼천동 200 외2필지	-	4,341	4,341	-	1,302.3	1,302.3	-	4,341	4,341	지하1층 지상4층	
	삼천동 200-9일원	-	102	102	-	-	-	-	-	-		
편익시설	계		17,997	17,997	-	3,771	3,771	-	12,570	12,570		
	삼천동 158	-	1,428	1,428	-	428.4	428.4	-	1,428	1,428	지상4층	
	삼천동 200-4	-	337	337	-	101.1	101.1	-	337	337	지상4층	

구분	위치	부지면적(㎡)			건축면적(㎡)			건축연면적(㎡)			높이 (층수)	비고
		기정	변경	변경후	기정	변경	변경후	기정	변경	변경후		
	삼천동 200-10	-	336	336	-	100.8	100.8	-	336	336	지상4층	
	삼천동 293-1	-	750	750	-	225	225	-	750	750	지하1층 지상4층	
	삼천동 297 외1필지	-	697	697	-	209.1	209.1	-	697	697	지상4층	
	삼천동 298-2	-	1,094	1,094	-	328.2	328.2	-	1,094	1,094	지상4층	
	삼천동 299-2 외4필지	-	3,787	3,787	-	1,136.1	1,136.1	-	3,787	3,787	지하1층 지상4층	
	삼천동 305-3 외2필지	-	1,107	1,107	-	332.1	332.1	-	1,107	1,107	지상5층	
	삼천동 364-1 외1필지	-	498	498	-	149.4	149.4	-	498	498	지하1층 지상4층	
	삼천동 417	-	671	671	-	201.3	201.3	-	671	671	지상4층	
	삼천동 417-2	-	662	662	-	198.6	198.6	-	662	662	지상4층	
	삼천동 산71-14	-	493	493	-	147.9	147.9	-	493	493	지하2층 지상4층	
	송암동 348-1	-	710	710	-	213	213	-	710	710	지상4층	
삼천동 290-5일원	-	5,427	5,427	-	-	-	-	-	-			
휴양/ 특수시설 ①	계		52,498.8	52,498.8		5,453.4	5,453.4		18,178	18,178		
	삼천동 801	-	18,178	18,178	-	5,453.4	5,453.4	-	18,178	18,178	지상4층	
	삼천동 392-3일원	-	34,320.8	34,320.8	-	-	-	-	-	-		
휴양/ 특수시설 ②	계		52,712	52,712		5,000	5,000		51,000	51,000		
	삼천동 200-9 외4필지	-	28,045	28,045	-	5,000	5,000	-	51,000	51,000	지상20층	
	삼천동 300 외2필지	-	24,667	24,667	-	-	-	-	-	-	-	주차장
특수/ 편익시설	계		5,384	5,384	-	-	-	-	-	-		
	삼천동 200-3일원	-	5,384	5,384	-	-	-	-	-	-		
휴양/ 편익시설	계		125,500.4	125,500.4	-	31,897.53	31,897.53	-	106,330.7	106,330.7		
	삼천동 145	-	851	851	-	255.3	255.3	-	851	851	지하1층 지상4층	
	삼천동 147	-	966	966	-	289.8	289.8	-	966	966	지하1층 지상5층	
	삼천동 156-1	-	878	878	-	263.4	263.4	-	878	878	지하1층 지상5층	
	삼천동 156-5	-	282	282	-	84.6	84.6	-	282	282	지하1층 지상4층	
휴양/ 편익시설	삼천동 157-1 외2필지	-	1,154	1,154	-	346.2	346.2	-	1,154	1,154	지상4층	
	삼천동 157-3 외1필지	-	857	857	-	257.1	257.1	-	857	857	지상4층	
	삼천동 167-2 외1필지	-	4,513	4,513	-	1,353.9	1,353.9	-	4,513	4,513	지하1층 지상4층	

구분	위치	부지면적(㎡)			건축면적(㎡)			건축연면적(㎡)			높이 (층수)	비고	
		기정	변경	변경후	기정	변경	변경후	기정	변경	변경후			
	삼천동 180-4	-	1,526	1,526	-	457.8	457.8	-	1,526	1,526	지하1층 지상4층		
	삼천동 180-5 외6필지	-	5,100	5,100	-	1,530	1,530	-	5,100	5,100	지하1층 지상4층		
	삼천동 180-6 외2필지	-	2,278	2,278	-	683.4	683.4	-	2,278	2,278	지상4층		
	삼천동 180-10	-	1,907	1,907	-	572.1	572.1	-	1,907	1,907	지하1층 지상6층		
	삼천동 180-12	-	999	999	-	299.7	299.7	-	999	999	지하1층 지상5층		
	삼천동 207-1 외1필지	-	422	422	-	126.6	126.6	-	422	422	지상5층		
	삼천동 208-1	-	230	230	-	69	69	-	230	230	지상4층		
	삼천동 211-1	-	863	863	-	258.9	258.9	-	863	863	지상4층		
	삼천동 213	-	697	697	-	209.1	209.1	-	697	697	지상4층		
	삼천동 214	-	674	674	-	202.2	202.2	-	674	674	지상4층		
	삼천동 216-1 외1필지	-	855	855	-	256.5	256.5	-	855	855	지상4층		
	삼천동 217 외8필지	-	8,608	8,608	-	2,582.4	2,582.4	-	8,608	8,608	지하1층 지상4층		
	삼천동 262-1 일원	콘도	-	37,279.08	37,279.08	-	11,183.72	11,183.72	-	37,279.08	37,279.08	지하3층 지상15층	
		호텔	-	15,452.10	15,452.10	-	4,635.63	4,635.63	-	15,452.10	15,452.10	지하3층 지상15층	
		합계	-	52,731.18	52,731.18	-	15,819.35	15,819.35	-	52,731.18	52,731.18		
삼천동 295-2	-	829	829	-	248.7	248.7	-	829	829	지상4층			
삼천동 301-19	-	864	864	-	259.2	259.2	-	864	864	지상4층			
삼천동 301-23	-	898	898	-	269.4	269.4	-	898	898	지하1층 지상6층			
휴양/ 편익시설	삼천동 301-26	-	1,167	1,167	-	350.1	350.1	-	1,167	1,167	지하1층 지상5층		
	삼천동 301-27	-	768	768	-	230.4	230.4	-	768	768	지하1층 지상6층		
	삼천동 341-2 외3필지	-	5,234	5,234	-	1,776.58	1,776.58	-	5,927.52	5,927.52	지하2층 지상8층		
	삼천동 342-1	-	755	755	-	226.5	226.5	-	755	755	지하1층 지상5층		
	삼천동 356-1	-	1,309	1,309	-	392.7	392.7	-	1,309	1,309	지상4층		
	삼천동 423-3	-	1,298	1,298	-	389.4	389.4	-	1,298	1,298	지상7층		
	삼천동 산65-8	-	885	885	-	265.5	265.5	-	885	885	지상4층		
	삼천동 산71-14 외1필지	-	2,361	2,361	-	708.3	708.3	-	2,361	2,361	지하3층 지상4층		
	삼천동 산71-18	-	1,457	1,457	-	437.1	437.1	-	1,457	1,457	지하1층 지상4층		
	삼천동 산71-22	-	1,421	1,421	-	426.3	426.3	-	1,421	1,421	지하1층 지상7층		

구분	위치	부지면적(㎡)			건축면적(㎡)			건축연면적(㎡)			높이 (층수)	비고
		기정	변경	변경후	기정	변경	변경후	기정	변경	변경후		
	삼천동 352-2 일원	-	19,863.22	19,863.22	-	-	-	-	-	-		
조경시설	계	-	17,821.0	17,821.0	-	-	-	-	-	-		
	삼천동 469-1 일원	-	17,821.0	17,821.0	-	-	-	-	-	-		
관리시설	계	-	24,250.0	24,250.0	-	-	-	-	-	-		
	삼천동 394-1 일원	-	24,250.0	24,250.0	-	-	-	-	-	-		
휴양/특수/편익시설		-	16,445.0	16,445.0	-	4,933.5	4,933.5	-	16,445	16,445	지하3층 지상15층	
휴양/특수/운동시설		-	52,021.0	52,021.0	-	15,606.3	15,606.3	-	52,021	52,021	지하3층 지상15층	

(라) 세부시설 조성계획 결정(변경) 사유서

번호	편 입 토 지			지목	지 적 (㎡)		소 유 자		비고
	면	리	지 번		공부면적	편입면적	주 소	성 명	
1	화암	석곡	산384-2	임	2,866	283		국 (산림청)	변경
1	화암	석곡	산384-2	임	2,866	192.5		국 (산림청)	
2	화암	석곡	산384-4	도	3,303	296.2		국 (국토교통부)	
2	화암	석곡	산384-4	도	3,303	296.2		국 (국토교통부)	
3	화암	석곡	산433-2	임	1,492	1,492		국 (산림청)	433번지 에서 분할
3	화암	석곡	산433-1	임	522	522		국 (산림청)	433번지 에서 분할
3	화암	석곡	산433	임	4,360.437	1,206.7		국 (산림청)	
4	화암	석곡	산384-5	임	2,366	135		국 (산림청)	변경
4	화암	석곡	산384-5	임	2,366	64.0		국 (산림청)	
5	화암	석곡	산183-5	도	602	143.0		강원특별 자치도	
5	화암	석곡	산183-5	도	602	143.0		강원특별 자치도	
6	화암	석곡	산183-4	임	2,580	148.0	경기 화성군 양감면 대양리 792	박홍심	
6	화암	석곡	산183-4	임	2,580	148.0	경기 화성군 양감면 대양리 792	박홍심	
7	화암	석곡	산183-1	도	1,678	116.8		강원특별 자치도	
7	화암	석곡	산183-1	도	1,678	116.8		강원특별 자치도	

강원특별자치도 고시 제2024-440호

춘천 도시관리계획(용도구역, 시설:하수도 등) 결정(변경) 고시

- 1. 춘천 도시관리계획(용도구역, 시설:하수도 등)결정(변경)에 대하여 「국토의 계획 및 이용에 관한 법률」 제30조에 따라 아래와 같이 결정(변경)하고, 같은 법 시행령 제25조제6항의 규정에 따라 고시합니다.
- 2. 관계도서는 춘천시청 도시계획과에 비치하여 일반인에게 보입니다.

2024년 11월 1일

강 원 특 별 자 치 도 지 사

가. 춘천 도시관리계획(용도구역, 시설:하수도 등) 결정(변경) 취지

- 춘천 공공하수처리시설 이전·현대화 민간투자사업에 따른 현재 공공하수처리시설의 이전설치와 그에 필요한 침사지 및 중계펌프장의 신규 설치를 하고자 도시관리계획(용도구역, 시설: 하수도 등)결정(변경) 하고자 함.

나. 위 치: 춘천시 칠전동 440번지 일원

다. 도시관리계획 결정(변경) 조서 및 사유서

1) 용도구역 결정(변경) 조서

가) 용도구역 결정(변경) 조서(총괄)

구분	도면 표시 번호	구역명	위 치	면 적(㎡)			최초 결정일	비고
				기 정	변 경	변경후		
변경	①	의암 도시자연 공원구역	송암동 311-2번지 일원	2,126,061	감)5,294	2,120,767	강고 제93-164호 ('93.12.16)	-

나) 용도구역 결정(변경) 사유서

구분	도면 표시 번호	위 치	변경내용	변경사유
변경	①	송암동 311-2번지 일원	<ul style="list-style-type: none"> 면적축소 2,126,061㎡ → 2,120,767㎡ (감 5,294㎡) 	<ul style="list-style-type: none"> 하수도(공공하수처리시설) 설치에 따른 도시자연 공원구역의 면적 조정

2) 도시계획시설 결정(변경) 조서 및 사유서

가) 공간시설

(1) 공원

(가) 공원 결정(변경) 조서

구분	도면 표시 번호	시설명	시설의 종류	위 치	면 적(㎡)			최초 결정일	비고
					기 정	변 경	변경후		
기정	㉔	의암 공원	근린공원	삼천동 산9-3번지 일원	312,251	-	312,251	건교부고시 제373호 ('74.11.7)	-
변경	㉔	의암 공원	근린공원	삼천동 산9-3번지 일원	312,251	-	312,251	건교부고시 제373호 ('74.11.7)	하수도 (중계펌프장) 중복결정 (A=2,890㎡)

(나) 공원 결정(변경) 사유서

도면표시번호	공원명	변경내용	변경사유
㉔	의암공원	◦ 하수도(중계펌프장) 중복결정 (A = 2,890㎡)	◦ 하수도(중계펌프장) 설치에 따른 근린공원 중복결정

나) 방재시설

(1) 하천

(가) 하천 결정(변경) 조서

구분	도면 표시 번호	시설명	시설의 종류	위 치		연장 (m)	폭원 (m)	면적 (㎡)	최초 결정일	비고
				기점	종점					
기정	㉕	북한강	국가 하천	사북면 지촌리 산58번지 일원	남산면 서천리 산180번지 일원	50,620	38~2,030	29,700,012	-	
변경	㉕	북한강	국가 하천	사북면 지촌리 산58번지 일원	남산면 서천리 산180번지 일원	50,620	38~2,030	29,700,012	-	하수도 (공공하수 처리시설) 중복결정 (A=2,888㎡)

(나) 하천 결정(변경) 사유서

도면 표시 번호	시설명	변경내용	변경사유
㉕	북한강	◦ 하수도(공공하수처리시설) 중복결정 (A = 2,888㎡)	◦ 하수도(공공하수처리시설) 설치에 따른 하천 중복결정

다) 환경기초시설

(1) 하수도

(가) 하수도 결정 조서

구분	도면 표시 번호	시설명	위 치	면 적(㎡)			최초 결정일	비 고
				기 정	변 경	변경후		
신설	①	하수도 (공공하수처리시설)	춘천시 칠전동 440번지 일원	-	증)47,543	47,543	-	보전녹지 지역
신설	②	하수도 (침사지시설)	춘천시 근화동 432-3번지 일원	-	증)5,319	5,319	-	자연녹지 지역
신설	③	하수도 (중계펌프장시설)	춘천시 삼천동 1번지 일원	-	증)2,890	2,890	-	자연녹지 지역

(나) 하수도 결정 사유서

도면 표시 번호	시설명	결정내용	결정사유
①	하수도 (공공하수 처리시설)	<ul style="list-style-type: none"> 하수도(공공하수처리시설) 신설 위치: 춘천시 칠전동 440번지 일원 결정면적: A = 47,543㎡ 	<ul style="list-style-type: none"> 노후화된 기존 시설의 현대화 및 도시외곽으로의 이전을 위한 도시계획시설 (하수도: 공공하수처리시설)의 결정
②	하수도 (침사지시설)	<ul style="list-style-type: none"> 하수도(침사지시설) 신설 위치: 춘천시 근화동 432-3번지 일원 결정면적: A = 5,319㎡ 	<ul style="list-style-type: none"> 춘천시내 발생하수를 일시 침사 및 춘천공공하수처리시설로 이송하기 위한 시계획시설(하수도: 침사지시설)의 결정
③	하수도 (중계펌프장 시설)	<ul style="list-style-type: none"> 하수도(중계펌프장시설) 신설 위치: 춘천시 삼천동 1번지 일원 결정면적: A = 2,890㎡ 	<ul style="list-style-type: none"> 춘천시내 발생하수를 춘천공공하수 처리시설로 이송하기 위한 도시계획시설 (하수도: 중계펌프장시설)의 결정

라. 춘천 도시관리계획(용도구역, 시설:하수도 등) 결정(변경) 도면 : 게재생략

마. 기타 자세한 사항에 대하여는 춘천시청 도시계획과(☎ 033-250-4818)로 문의하시기 바랍니다.

강원특별자치도 고시 제2024-443호

상남지구 받기반정비사업 시행계획 승인 고시

인제군에서 추진하는 「상남지구 받기반정비사업」에 대하여 「농어촌정비법」 제9조(농업생산기반 정비사업 시행 계획 수립 등)의 규정에 따라 시행계획 승인 하였기에 다음과 같이 고시합니다.

2024년 11월 1일

강 원 특 별 자 치 도 지 사

- 1. 사 업 명 : 상남지구 받기반정비사업
- 2. 사업구역 : 강원특별자치도 인제군 상남면 상남리 일원
- 3. 사업의 목적 : 받 기반시설 정비 및 용수시설 확충을 통하여 농업 생산력을 향상하고 영농편의 증진
- 4. 수혜면적 : 75ha
- 5. 사 업 량
 - 용수개발공 : 관정 2조, 저수조 2개소
 - 배 수 공 : 배수로 22조 L=1,824m
 - 농 로 공 : 농로 5조 L=925m
 - 구조물공 : 옹벽 2조 L=435m, 개비온 4조 L=255m, 석축 4조 L=640m
- 6. 사 업 비 : 2,400백만원(도비 2,064 / 시군비 336)
- 7. 사업기간 : 2024년 11월 ~ 2025년 12월
- 8. 사업시행자 : 인제군수(한국농어촌공사 홍천춘천지사 위수탁)

강원특별자치도 고시 제2024-446호

남춘천일반산업단지(1단계) 관리기본계획(변경) 승인 고시

「산업집적활성화 및 공장설립에 관한 법률」 제33조의 규정에 따라 남춘천일반산업단지 관리기본계획을 다음과 같이 변경 승인 고시합니다.

2024년 10월 29일

강 원 특 별 자 치 도 지 사

부 칙

(시행일) 이 고시는 고시한 날로부터 시행한다.

【문의】 강원특별자치도 투자유치과(☎033-249-2952), 춘천시 투자유치과(☎033-250-4225)

남춘천 일반산업단지(1단계) 관리기본계획

I. 산업단지 개요

1. 관리권자 및 관리기관

가. 관리권자 : 강원특별자치도

나. 관리기관 : 춘천시(강원특별자치도 춘천시 시청길 11)

[위탁관리기관] : 한국산업단지공단(대구광역시 동구 침단로 39)

○ 위탁 관리업무 내용

- 산업(농공)단지 입주지원업무(입주민원 및 지산설립승인 등 포함)

* 산단 내 기반시설 및 안전관리 업무는 제외

- 산업(농공)단지 관리기본계획 변경에 관한 업무

- 입주기업 경영지원에 관한 업무

- 산업(농공)단지 활성화를 위한 업무

- 기타 협력사업

2. 조성목적

가. 춘천을 중심으로 동서 고속도로 교통망, 경춘선 복선전철 등 광역교통망의 개선에 따른 수도권 기능부여에 따라 중부 내륙권의 경제중심도시의 육성을 위한 성장기반 마련

나. 점차 증가하는 첨단 지식기반산업 수요에 대비하고 합리적이고 체계적인 계획 수립을 통한 산업용지의 공급을 통해 고용창출 및 지역경제 활성화 도모

다. 춘천시 미래 신성장동력 확보를 위한 고성장 유망업종, 미래성장 가능 업종, 환경 오염도가 낮은 업종 및 일반적인 제조업 등의 유치를 통해 산업단지 경쟁력 강화

3. 위치 및 면적

가. 위 치 : 강원특별자치도 춘천시 남산면 광관리, 동산면 군자리 일원

나. 면 적 : 266,955.5㎡

4. 추진경위(변경)

- 2013. 01. 16. : 남춘천산업단지개발(주) 설립
- 2013. 10. 11. : 산업단지 지정 및 개발계획 수립고시(강원도고시 제2013-401호)
- 2018. 01. 19. : 산업단지 지정(개발계획) 변경 및 실시계획 승인고시 (강원도고시 제2018-11호)
- 2018. 01. 31. : 편입토지 보상계획 공고
- 2018. 06. 15. : 편입토지 보상 협의 및 실시 (10.31일 기준 보상율 73%)
- 2018. 11. 30. : 관리기본계획 승인 고시(강원도고시 제2018-455호)
- 2019. 12. 13. : 산업단지계획(변경) 및 지형도면 승인 고시(강원도고시 제2019-475호)
- 2020. 01. 13. : 산업단지계획(변경) 및 지형도면 승인 정정 고시(강원도고시 제2020-15호)
- 2020. 03. 11. : 산업단지계획(변경) 및 지형도면 승인 고시(강원도고시 제2020-107호)
- 2020. 08. 10. : 산업단지계획(변경) 및 지형도면 승인 고시(강원도고시 제2020-328호)
- 2022. 02. 25. : 산업단지계획(변경) 및 지형도면 승인 고시(강원도고시 제2022-56호)
- 2022. 03. 11. : 산업단지계획(변경) 및 지형도면 승인 고시(강원도고시 제2020-107호)
- 2020. 08. 10. : 산업단지계획(변경) 및 지형도면 승인 고시(강원도고시 제2020-328호)
- 2022. 02. 25. : 산업단지계획(변경) 및 지형도면 승인 고시(강원도고시 제2022-56호)
- 2022. 03. 11. : 산업단지계획(변경) 및 지형도면 승인 정정고시(강원도고시 제2022-67호)
- 2022. 05. 13. : 산업단지계획(변경) 및 지형도면 승인 고시(강원도고시 제2022-152호)
- 2022. 07. 19. : 산업단지(1단계) 준공인가 공고(강원도고시 제2022-1141호)
- 2023. 02. 27. : 산업단지계획(변경) 및 지형도면 승인 고시(강원도고시 제2023-75호)
- 2023. 06. 16. : 남춘천일반산업단지 지정(개발계획) 변경 승인고시(강원특별자치도 고시 제2023-215호)
- 2023. 06. 23. : 남춘천 일반산업단지(1단계) 관리기본계획(변경) 승인 고시(강원특별자치도 고시 제2023-225호)
- 2023. 10. 20. : 남춘천 일반산업단지 산업단지계획(변경) 및 지형도면 승인 고시(강원특별자치도 고시-제2023-363호)
- 2024. 02. 29. : 남춘천 일반산업단지 관리기본계획(변경) 승인 고시(강원특별자치도 고시-제2024-88호)
- 2024. 04. 19. : 남춘천 일반산업단지(1단계) 관리기본계획(변경) 승인 고시(강원특별자치도 고시-제2024-185호)

5. 분양계획(변경)

(단위 : ㎡)

구 분	총 면 적	분 양 가 능 면 적				조성 기간	조성 기관	
		분양	미 분 양					계
			조성완료	조성중	소 계			
계	266,955.5	266,955.5	-	-	-	266,955.5	2012 ~ 2022 남춘천 산업단지개발(주)	
산업시설구역	192,695.5	192,695.5	-	-	-	192,695.5		
지원시설구역	6,800.8	6,800.8	-	-	-	6,800.8		
공공시설구역	45,746.5	45,746.5	-	-	-	45,746.5		
녹 지 구 역	21,712.7	21,712.7	-	-	-	21,712.7		

6. 입주계획(변경)

(단위 : 개소, m²)

구 분	입주업체수			면 적		
	산업시설	지원시설	계	산업시설	지원시설	계
' 24. 9월 현재	21	2	23	192,695.5	4,702.3	197,397.8
향 후 계 획	-	1	1	-	2,098.5	2,098.5
계	21	3	24	192,695.5	6,800.8	199,496.3

※ 상기 사항은 향후 변경될 수 있음

7. 입지여건(기반시설)

가. 교통여건

○ 서울춘천고속도로 남춘천IC에 직접 연결 되며, 춘천시 남부지역 관문으로써 광역접근성 양호하며 춘천 도심과 약 20~30분이내 지역에 위치

나. 기반시설 공급계획

시 설 명	확 충 계 획	
	규 모	시행기관
용 수	생활용수 : 114m ³ /일 공업용수 : 898m ³ /일	춘천시
전 력	55,064MWh/년	한국전력
통 신	768회선	개별 통신서비스 기관
환 경	생활오수 및 공장폐수 발생량 : 528m ³ /일	춘천시

II. 관리기본계획

1. 관리기본방향

가. 「산업집적 활성화 및 공장설립에 관한 법률」(이하 '산집법')과 산업단지 관리지침의 규정에 의한 산업단지 운영 및 활성화 도모

나. 합리적 업종배치, 입주업체에 대한 적극적 경영활동 지원 전개

다. 친환경 기업 유치를 위한 적정 규모의 산업 시설용지 제공 및 조기 정착과 경영 안정을 위하여 최대한의 행정적 지원

라. 환경 친화적 산업시설 유치로 쾌적한 산업단지 조성·운영

2. 입주대상업종 및 입주기업체의 자격에 관한 사항

가. 입주대상업종

(1) 산업시설구역

- 식품품제조업(10), 섬유제품 제조업;의복제외(13), 화학물질 및 화학제품제조업(20), 의약품 물질 및 의약품제조업(21), 금속가공제품 제조업(기계 및 가구제외)(25), 전기장비 제조업(28), 기타 제품 제조업(33),태양력발전업(35114), 창고 및 운송관련 서비스업(52), 연구개발업(70)

구 분	한국표준산업분류(KISC)		비 고	
	분류코드	업 종 별		
산업시설용지	C	10	식료품 제조업	
		13	섬유제품 제조업;의복 제외	
		20	화학물질 및 화학제품 제조업	
		21	의료용 물질 및 의약품 제조업	
		25	금속가공제품 제조업:기계 및 가구제외	
		28	전기장비 제조업	
		33	기타 제품 제조업	
	D	35114	태양력 발전업	
	H	52	창고 및 운송관련 서비스업	
	M	70	연구개발업	

주1) 한국표준산업분류(10차 개정)에 따른 제조업 중분류 코드임

주2) 섬유제품 제조업;의복제외(13) :10차 한국표준산업분류 상 13. 섬유제품제조업;의복제외 중 침구 및 관련 제품 제조업(13221), 자수제품 및 자수용재료 제조업(13222), 커튼 및 유사제품제조업(13223)에 한함

주3) 「산업집적법 시행령」 제43조제6항의 신·재생에너지 발전업(태양에너지발전업에 한하며, 공장부지내 옥상, 지붕에 설치 허용)

나. 입주자격기준

(1) 산업시설구역

- 산집법 제2조 제1호 및 제18호, 같은 법 시행령 제6조 규정에 의거 산업단지 입주자격을 갖춘 업체로서 본 산업단지 관리 기본계획에 적합한 업종을 영위하고자 하는 자

(2) 지원시설구역(변경)

- 산집법 제2조 제19호 규정의 지원기관으로 같은 법 시행령 제6조 규정에 의거 입주 자격을 갖춘 자
- 관리기관이 입주기업체의 지원을 위하여 건축한 건축물에 입주하는 자
- 산업집적법 시행령」 제43조제6항 신에너지 및 재생에너지 설비를 설치·운영하고자 하는 자

다. 우선입주자격(변경)

- 단지 내 입주대상 업종에 적합하고 관리기관과 MOU/MOA등 투자협약을 체결하거나 투자의향서를 제출하여 검토가 완료된 기업
- 본사 포함 공장을 이전하려는 기업
- 공장 이전 또는 공장을 확장하고자 하는 기업
- 지역 실정에 맞는 유망 기업으로 재무구조가 건실하고, 사업성 검토가 적합한 기업
- 고용 창출효과가 크고 공해가 적은 업체로 신기술 개발 및 특허 보유기업
- 쾌적한 산업단지 환경 조성을 위한 저공해 업종 영위 기업
- 기타 신설(창업) 기업

라. 입주절차

(1) 처분계획 및 분양 공고에 따른 입주 절차

- 당해 산업단지내 입주하고자 하는 자는 산집법 시행령 제48조의2 규정에 의한 사업시행자의 분양계획 공고 후 관리 기관에 산집법 시행규칙 제34조에 의한 입주 계약 신청서를 제출하여야 한다.
- 입주계약 신청자가 다수일 경우 분양 공고상 입주 우선순위를 기준으로 선정하며, 동순위 경쟁일 경우 「산업입지 및 개발에 관한 법률」(이하 ‘산업법’) 시행령 제42조의 3 제3항 규정에 의거 추첨으로 입주자를 선정하며, 공고기간 이후에는 선착순으로 입주자를 선정한다.
- 선정된 입주자는 산집법 제38조 규정에 의거 관리기관과 입주계약을 체결한 후 남춘천산업단지개발(주)와 분양 계약을 체결하여야 함

(2) 분양가격

- 산업법 제38조 제1항, 같은 법 시행령 제40조에 의거 분양가격 결정
 - 가계약을 체결하여 분양하고 총 분양원가 확정 후 본 계약을 체결, 분양가격은 추후 최종 정산
- 산업시설용지
 - 분양가격 : 227,530원/㎡ ※예정가격으로 향후 확정
 조성원가 : (478억원 - 80억원) + 5.5%(이윤) = 420억원
- 지원시설용지 : 감정가격

3. 산업단지 용지의 용도별 구역에 관한 사항

가. 용도별 구역 면적(단위 : ㎡, %) (변경)

구 분	면 적 (㎡)	구성비 (%)	비 고
총 계	266,955.5	100	
산업시설구역	192,695.5	72.2	
지원시설구역	6,800.8	2.6	
공공시설구역	45,746.5	17.1	
녹 지 구 역	21,712.7	8.1	

나. 구역별 건축할 건축물의 범위

(1) 산업시설구역

위치	구 분	산업시설용지	비 고
산업 1 ~ 산업 5	용도	허용 용도 「건축법시행령」 별표1 제17호 및 「산업집적활성화 및 공장설립에 관한 법률」 제2조제1호의 공장 및 부대시설 「건축법시행령」 별표1 제10호 교육연구시설 중 마목 연구소 「건축법시행령」 별표1 제18호 창고시설	
		불허 용도 허용용도 이외의 용도	
	건폐율	80% 이하	
	용적률	350% 이하	

높 이	50m이하(5층 이하)	
배 치	도로변의 건축물은 전면가로의 방향과 가급적 일치되도록 권장	
형 태	건축물의 외벽의 재료는 동일하거나 서로 유사한 재료 및 색상을 사용하도록 하여 일관성을 유지하고 통일감을 형성	
색 채	춘천시 「경관형성기본계획」 에서 제시하는 색채가이드라인에 의거 계획 건축물 외벽의 색상은 시각적 자극을 유발하는 원색사용을 지양하고 자연색 또는 3차색 이상의 혼합색을 사용토록 권장 (단, 자연재료, 벽돌, 석재타일, 유리 등 자재색은 그대로 사용) 지역적 특색 반영을 위한 추가 색채 선택시 반영하여 계획	
건축선	춘천시 건축조례를 따름	결정 도면 참조

(2) 지원시설구역(변경)

위치	구 분	지원시설용지	비고	
지원1 ~지원2	용도	허용 용도	「건축법시행령」 별표1 제3호 제1종 근린생활시설 「건축법시행령」 별표1 제4호 제2종 근린생활시설(자목 중 장의사, 차목의 단란주점, 타목의 안마시술소 제외) 「건축법시행령」 별표1 제5호 문화 및 집회시설 중 동호 라목 전시장 「건축법시행령」 별표1 제7호 판매시설(해당 일반공업지역에 소재하는 공장에서 생산되는 제품을 판매하는 시설에 한함) 「건축법시행령」 별표 1 제9호 의료시설(격리병원 제외) 「건축법시행령」 별표 1 제11호 노유자 시설 「건축법시행령」 별표 1 제18호 창고시설 「건축법시행령」 별표 1 제20호 자동차 관련시설 중 주차장, 세차장 「건축법시행령」 별표 1 제24호 방송통신시설 중 나목 전신전화국, 라목 통신용시설	
		불허 용도	허용용도 이외의 용도	
	건폐율	80% 이하		
	용적률	350% 이하		
	높 이	15m이하(4층 이하)		
	배 치	도로변의 건축물은 전면가로의 방향과 가급적 일치되도록 권장		
	형 태	건축물의 외벽의 재료는 동일하거나 서로 유사한 재료 및 색상을 사용하도록 하여 일관성을 유지하고 통일감을 형성		
	색 채	춘천시 「경관형성기본계획」 에서 제시하는 색채가이드라인에 의거 계획 건축물 외벽의 색상은 시각적 자극을 유발하는 원색사용을 지양하고 자연색 또는 3차색 이상의 혼합색을 사용토록 권장 (단, 자연재료, 벽돌, 석재타일, 유리 등 자재색은 그대로 사용) 지역적 특색 반영을 위한 추가 색채 선택시 반영하여 계획		
	건축선	춘천시 건축조례를 따름	결정 도면 참조	

* 「산업집적법 시행령」 제43조제6항 신에너지 및 재생에너지 설비(폐기물을 이용하지 아니한 설비에 한함)

(3) 공공시설구역(변경)

- 주차장법 제2조 1호 나목의 규정에 의한 노외주차장 및 관리를 위한 부속건축물
- 「산업집적법 시행령」 제43조제6항 신에너지 및 재생에너지 설비(폐기물을 이용하지 아니한 설비에 한함)

(4) 녹지구역 : 녹지구역 유지관리에 필요한 건축물과 관련시설

- 용도별 구역에 대하여는 산집법 제33조제7항에 의거 「국토의 계획 및 이용에 관한 법률」 제76조제1항의 규정을 적용하지 아니함.

다. 용도별 구획 평면도 : 붙임 1

4. 업종별 공장의 배치에 관한 사항

가. 업종별 배치계획

업종별		구분	배치 계획	
			업체수	면적(m ²)
합 계			21	192,695.5
공장 시설 용도	식료품 제조업(10)		3	19,833.7
	식료품제조업 (10), 창고 및 운송관련 서비스업(52)		1	10,052.7
	화학물질 및 화학제품 제조업 (20)		4	33,446.6
	화학물질 및 화학제품 제조업 (20), 창고 및 운송관련 서비스업(52)		1	11,891.4
	의료용 물질 및 의약품 제조업 (21)		5	42,171.1
	전기장비 제조업(28), 기타 제품 제조업(33), 창고 및 운송관련· 서비스업(52)		1	7,054.9
	금속가공제품 제조업(기계 및 가구제외) (25)		1	8,265.9
	전기장비 제조업(28)		1	18,000.0
	창고 및 운송관련 서비스업(52)		3	30,087.8
	연구개발업(70), 창고 및 운송관련 서비스업(52)		1	11,891.4

※태양광발전시설은 건축물 및 주차장의 지붕(옥상)에 설치

나. 배치기준

- 유치 업종별 특성을 고려하여 관련 업종별로 집단화 하여 생산성 도모
- 업종 배치 시 단지의 토지이용 고려, 획지규모 및 분할 등을 감안하여 업종별 집단화, 계열화도모
- 실제 공장부지 분양시 실수요에 따라 업종별 공장배치의 조정이 가능하도록 융통성 부여
- 주변지역에 대한 환경영향 및 산업단지 내 종업원들의 생활환경을 고려하여 지역적 측면에서 업종별 공장 배치계획 수립

다. 업종별 배치 계획도 : 붙임 2

5. 지원시설의 설치 및 운영에 관한 사항

가. 지원시설 설치계획

시 설 명	전 체 면 적	
	개소수	면적(m ²)
계	3	6,800.8
기타 지원시설	3	6,800.8

6. 사후 관리계획

가. 목표

○ 산집법, 산업단지관리지침 및 관리기본계획등 관련 규정에 의거하여 합리적이고 효율적인 산업단지관리 도모
나. 세부관리계획

(1) 분양용지관리

- 산업단지내 분양용지는 산집법과 산업단지 관리지침 및 본 관리기본계획에 따라 사후 관리한다.
- 입주업체가 공장 등의 설립을 완료하기 전(나대지 등)에 분양용지를 처분하고자 할 때에는 관리기관에 양도하는 등 산집법 제39조의 규정에 따라야 한다
- 경매, 기타 법률에 의하여 산업용지 또는 공장 등을 취득한 자는 산집법 제40조의 규정에 의거 관리기관과 입주계약을 체결하여야 하며, 법정 기간 내 미계약시는 입주자격이 있는 제3자에게 양도하여야한다.
- 관리기관은 입주업체 또는 지원기관이 산업용지의 용도를 위반하여 사용하거나 법령이 정하는 기간 내에 공장 등의 건설 미착공, 준공 불가능 인정, 사업 미착수, 사업의 휴지(休止) 등이 있는 때에는 산집법 제 41조 및 제42조의 규정에서 정하는 바에 따라 입주계약을 해지하고 환수할 수 있다.
- 관리기관은 산집법 제48조의 규정에 따라 산업단지의 관리에 필요한 생산, 수출, 가동 등에 관한 자료를 입주업체에게 요구할 수 있으며, 입주업체는 자료를 성실하게 제공 하여야 한다.

(2) 환경관리

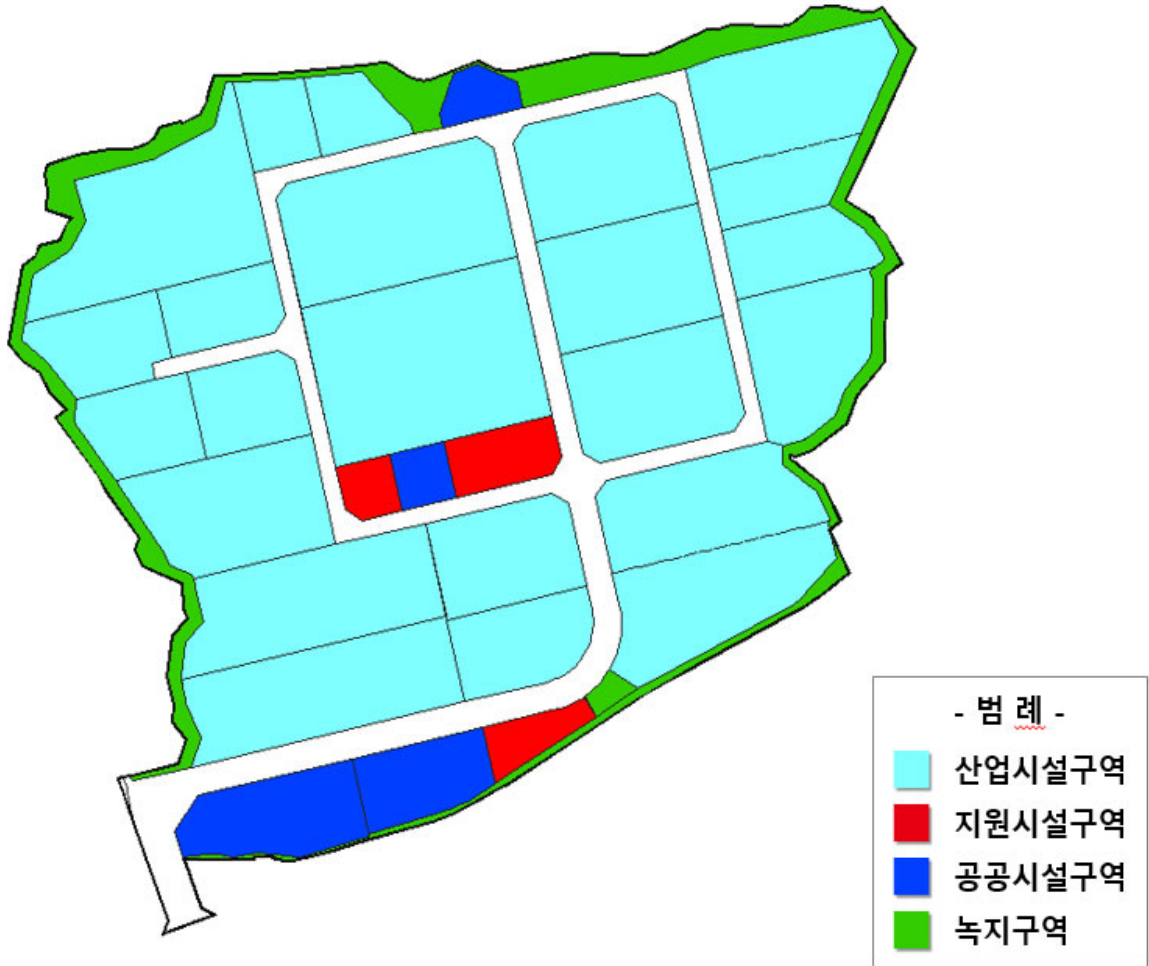
- 입주업체에서 배출되는 오염물질은 환경관련 법률이 정하는 바에 따라 폐수, 대기오염, 소음, 진동 등의 배출 허용 기준에 적합하게 배출하여야 하며, 관리기관은 환경오염의 사전 예방을 위해 지방환경청과 긴밀한 협조체제를 구축하여야 한다.
- 산업단지에서 배출되는 오·폐수, 폐기물의 적정처리를 위하여 산업단지 내 적정 처리시설 등을 설치하여 운영할 수 있도록 관리.
- 산업단지내 공원화 완충 녹지를 설치하여 입주기업체 근로자 및 인근 주민들에게 쾌적한 휴식공간이 제공될 수 있도록 단지내에 휴식, 운동 공간 및 녹지 공간 확보
- 산업단지내 건축물 축조시에는 건축허가 전 건축물의 구조·색상·형태 등에 대하여 관리기관이 정한 건축경관 기준을 준수 후 건축 위원회 심의를 득하여야 함
- 입주업체의 옥외 광고물 등에 대하여는 실시계획 승인 사항을 준수하여야 함

(3) 기타시설 운용계획

- 관리기관은 산업단지내 도로, 전력, 용수 등 기반시설의 원활한 공급을 위하여 관계기관과 긴밀한 협조체제를 구축하여야 한다.
- 관리기관은 풍수해 등 재해와 치안유지를 위해 파출소, 소방파출소 등 관련 기관과 긴밀하게 협조하여 재해예방 및 재해복구 협력 체제를 구축한다.
- 입주기업체가 위험물을 저장하거나 사용하고자 할 때에는 관계법령 및 기준을 준수하여야 한다.
- 관리기관은 산업단지의 방재계획과 관련하여 안전, 공해, 환경관리 등 필요한 사항을 입주업체에게 지시할 수 있다.

【붙임1】 (변경)

<남춘천 일반산업단지(1단계) 용도별 구역 평면도>



【붙임2】

<남춘천 일반산업단지(1단계) 업종별 배치 계획도>



- C10 : 식료품 제조업
- C13221 : 침구 및 관련제품 제조업
- C20 : 화학물질 및 화학제품 제조업; 의약품 제외
- C21 : 의료용 물질 및 의약품 제조업
- C25 : 금속가공제품 제조업; 기계 및 가구 제외
- C28 : 전기장비 제조업
- C33 : 기타 제품 제조업
- H52 : 창고 및 운송관련 서비스업
- M70 : 연구개발업

강원특별자치도 고시 제2024-447호

동춘천일반산업단지 관리기본계획(변경) 승인 고시

「산업집적활성화 및 공장설립에 관한 법률」 제33조의 규정에 따라 동춘천일반산업단지 관리기본계획을 다음과 같이 변경 승인 고시합니다.

2024년 10월 29일

강 원 특 별 자 치 도 지 사

부 칙

(시행일) 이 고시는 고시한 날로부터 시행한다.

【문의】 강원특별자치도 투자유치과(☎033-249-2952), 춘천시 투자유치과(☎033-250-4225)

동춘천일반산업단지 관리기본계획

1. 산업단지 개요

가. 관리권자 및 관리기관

- 관리권자: 강원특별자치도
- 관리기관: 춘천시(강원특별자치도 춘천시 시청길 11)
 [위탁관리기관] : 한국산업단지공단(대구광역시 동구 첨단로 39)
- 위탁 관리업무 내용
 - 산업(농공)단지 입주지원업무(입주민원 및 지산설립승인 등 포함)
 - * 산단 내 기반시설 및 안전관리 업무는 제외
 - 산업(농공)단지 관리기본계획 변경에 관한 업무
 - 입주기업 경영지원에 관한 업무
 - 산업(농공)단지 활성화를 위한 업무
 - 기타 협력사업

나. 조성목적

- 춘천지역 동서고속도로, 경춘천 복선전철 등 광역 교통망의 개선에 따른 수도권기업 이주수요 수용을 통해 중부 내륙권의 경제거점도시로 도약하기 위한 성장기반을 구축
- 증가하는 산업입지 수요에 대비하고 합리적이고 체계적인 계획수립을 통해 산업용지를 공급하여 지역경제 활성화에 기여

다. 위치 및 면적

- 위 치: 강원도 춘천시 동산면 봉명리 일원
- 면 적: 538,575m²

라. 추진경위(변경)

- 2012. 03. 09. 산업단지 지정 및 개발계획 수립고시(강원도고시 제2012-72호)
- 2012. 12. 28. 개발계획 변경수립, 실시계획 인가고시 (강원도고시 제2012-432호)
- 2013. 06. 20. 일반산업단지 조성공사 착공
- 2014. 03. 11. 실시계획 변경 승인고시(강원도고시 제2014-83호)
- 2014. 12. 04. 지정(개발계획) 변경 및 실시계획 변경 승인 고시(강원도고시 제2014-510호)
- 2015. 01. 20. 관리기본계획 중 일부변경 승인 고시(강원도고시 제2015-18호)
- 2016. 07. 07. 지정(개발계획) 변경 및 실시계획 변경 승인 고시(강원도고시 제2016-268호)
- 2017. 08. 01. 지정(개발계획) 변경 및 실시계획 변경 승인 고시(강원도고시 제2017-303호)
- 2017. 10. 12. 준공인가 공고(강원도공고 제2017-1040호)
- 2017. 12. 14. 관리기본계획 변경 승인 고시(강원도고시 제2017-531호)
- 2019. 05. 31. 관리기본계획 변경 승인 고시(강원도고시 제2019-233호)
- 2020. 01. 02. 관리기본계획 변경 승인 고시(강원도고시 제2019-534호)
- 2020. 10. 06. 관리기본계획 변경 승인 고시(강원도고시 제2020-403호)
- 2021. 10. 07. 지정(개발계획) 변경 및 실시계획 변경 승인 고시(강원도고시 제2021-366호)
- 2021. 12. 24. 준공인가 공고(강원도공고 제2021-2708호)
- 2022. 03. 17. 동춘천 일반산업단지 관리기본계획(변경) 고시(춘천시고시 제2022-111호)
- 2024. 02. 29. 동춘천 일반산업단지 관리기본계획(변경) 고시(강원특별자치도 고시 제2024-91호)

마. 분양계획(변경)

(단위: m²)

구 분	총 면 적	분 양 가 능 면 적				조성 기간	조성 기관	
		분 양	미 분 양					계
			조성완료	조성중	소 계			
계	538,575.0	329,554.1	209,020.9	-	209,020.9	538,575.0	2012 ~ 2021 (주)봉명 테크노밸리	
산업시설구역	314,211.4	314,211.4	-	-	-	314,211.4		
지원시설구역	15,342.7	15,342.7	-	-	-	15,342.7		
공공시설구역	104,243.6	-	104,243.6	-	104,243.6	104,243.6		
녹 지 구 역	104,777.3	-	104,777.3	-	104,777.3	104,777.3		

바. 입주계획(변경)

(단위: 개소, m²)

구 분	입주업체수			면 적		
	산업시설	지원시설	계	산업시설	지원시설	계
'24년 9월 현재	18	6	24	279,593.1	13,518.1	293,111.2
향 후 계 획	2	1	3	34,618.3	1,824.6	36,442.9
계	20	7	27	314,211.4	15,342.7	329,554.1

※ 상기 사항은 입주수요 등에 따라 변경될 수 있음

사. 입지여건(기반시설)

(1) 교통여건

- 북측으로 중앙고속도로, 남측으로 서울-춘천 고속도로(조양IC, 남춘천IC)와 인접하여 수도권 및 강원도 내륙 도시와의 접근이 양호하며 춘천 도심과 20분 이내 지역에 위치하여 배후지역 확보가 가능

(2) 기반시설 공급계획

시 설 명	확 충 계 획	
	규 모	시행기관
용 수	생활용수: 139톤/일 공업용수: 11,882톤/일	춘천시
전 력	126,450MWh/년	한국전력
통 신	2,352 회선	개별 통신서비스 기관
환 경	생활오수 발생량: 120톤/일 공장폐수 발생량: 1,667톤/일	춘천시

2. 관리기본계획

가. 관리기본방향

- 산업집적 활성화 및 공장설립에 관한 법률과 산업단지 관리지침의 규정에 의한 산업단지 운영 및 활성화 도모
- 합리적 업종배치, 입주업체에 대한 적극적 경영활동 지원 전개
- 친환경 기업 유치를 위한 적정 규모의 산업 시설용지 제공 및 조기 정착과 경영 안정을 위하여 최대한의 행·재정적 지원
- 환경 친화적 산업시설 유치로 쾌적한 산업단지 조성·운영

나. 입주대상업종 및 입주기업체의 자격에 관한 사항

(1) 입주대상업종

(가) 산업시설구역

- 한국표준산업분류 상 식품제조업(C10), 음료제조업(C11), 펄프, 종이 및 종이제품 제조업(C17), 화학물질 및 화학제품 제조업(C20), 의료용 물질 및 의약품 제조업(C21), 고무제품 및 플라스틱제품 제조업(C22), 1차 금속 제조업(C24), 금속가공제품 제조업(C25), 의료, 정밀, 광학기기 및 시계 제조업(C27), 전기장비 제조업(C28), 기타 기계 및 장비 제조업(C29), 전기, 가스, 증기 및 공기조절 공급업(D35), 전기, 가스, 증기 및 공기조절 공급업 중 태양력발전업(D35114), 육상운송 및 파이프라인 운송업(H49), 창고 및 운송관련 서비스업(H52)

구 분	한국표준산업분류(KISC)		비 고	
	분류코드	업 종 별		
산업시설용지	C	10	식품제조업	
		11	음료제조업	
		17	펄프, 종이 및 종이제품 제조업	
		20	화학물질 및 화학제품 제조업	
		21	의료용 물질 및 의약품 제조업	

	D	22	고무제품 및 플라스틱제품 제조업	
		24	1차 금속 제조업	
		25	금속가공제품 제조업	
		27	의료, 정밀, 광학기기 및 시계 제조업	
		28	전기장비 제조업	
	H	29	기타 기계 및 장비 제조업	
		35	전기, 가스, 증기 및 공기조절 공급업	
		35114	전기, 가스, 증기 및 공기조절 공급업 중 태양력발전업	
		49	육상운송 및 파이프라인 운송업	
		52	창고 및 운송관련 서비스업	

(2) 입주자격기준

(가) 산업시설구역

- 산집법 제2조 제1호 및 제18호, 동법 시행령 제6조 규정에 의거 산업단지 입주자격을 갖춘 업체로서 본 산업단지 관리 기본계획에 적합한 업종을 영위하고자 하는 자

(나) 지원시설구역

- 산집법 제2조 제19호 규정의 지원기관으로 동법 시행령 제6조 규정에 의거 입주자격을 갖춘 자
- 관리기관이 입주기업체의 지원을 위하여 건축한 건축물에 입주하는 자
- 「산업집적법 시행령」 제43조제6항 신에너지 및 재생에너지 설비를 설치·운영하고자 하는 자

(3) 우선입주자격

- 단지 내 입주대상 업종에 적합하고 관리기관과 MOU/MOA등 투자협약을 체결하거나 투자의향서를 제출하여 검토가 완료된 업체
- 본사 포함 공장을 이전하려는 기업
- 공장 이전 또는 공장을 확장하고자 하는 기업
- 지역 실정에 맞는 유망 기업으로 재무구조가 건실하고, 사업성 검토가 적합한 업체
- 고용 창출효과가 크고 공해가 적은 업체로 신기술 개발 및 특허 보유업체
- 쾌적한 산업단지 환경 조성을 위한 저공해 업종 영위 기업
- 기타 신설(창업) 기업

(4) 입주절차

(가) 처분계획 및 분양 공고에 따른 입주 절차

- 당해 산업단지내 입주하고자 하는 자는 산집법 시행령 제48조의2 규정에 의한 사업시행자의 분양계획 공고 후 관리 기관에 산집법 시행규칙 제34조에 의한 입주계약 신청서를 제출하여야 한다.
- 입주계약 신청자가 다수일 경우 분양 공고상 입주 우선순위를 기준으로 선정하며, 동순위 경쟁일 경우 산집법 시행령 제42조의 3 제3항 규정에 의거 추첨으로 입주자를 선정함.
- 선정된 입주자는 산집법 제38조 규정에 의거 관리기관과 입주계약을 체결한 후 (주)봉명테크노밸리와 분양 계약을 체결하여야 함

(나) 분양가격

- 「산업입지 및 개발에 관한 법률」 제38조 제1항, 같은 법 시행령 제40조에 의거 분양가격 결정 - 총 분양원가 확정 후 본 계약을 체결, 최종 정산 금액

- 산업시설용지: 필지별 산정된 조성원가에 이윤(2.25%)를 적용한 가격
- 지원시설용지: 감정가격

다. 산업단지 용지의 용도별 구역에 관한 사항

(1) 용도별 구역 면적(변경)

구 분	면 적 (㎡)	구성비 (%)	비 고
총 계	538,575.0	100.0	
산업시설구역	314,211.4	58.3	
지원시설구역	15,342.7	2.8	
공공시설구역	104,243.6	19.4	
녹 지 구 역	104,777.3	19.5	

(2) 구역별 건축할 건축물의 범위

(가) 산업시설구역

- 「건축법시행령」 별표1 제17호 및 「산업집적활성화 및 공장설립에 관한 법률」 제2조제1호의 공장 및 부대시설
- 「산업집적활성화 및 공장설립에 관한 법률」 제13조 및 제38조 규정에 의한 입주계약을 체결한 기업체가 건축하는 건축물과 관련시설
- 「에너지법」 제2조제6호에 따른 에너지공급설비
- 「건축법시행령」 별표1 제18호 창고시설
- 「건축법시행령」 별표1 제3호 제1종 근린생활시설 중 아목
- 「건축법시행령」 별표1 제25호 발전시설

(나) 지원시설구역(변경)

- 산집법 제2조 제19호의 규정에 의한 지원기관이 그 사업을 영위하기 위한 건축물 및 동법 제44조 제1항의 규정에 의거 관리기관이 산업단지의 관리 및 입주기업체의 지원사업을 위하여 설치하는 건축물
- 건축법시행령 별표1 제3호 제1종 근린생활시설
- 건축법시행령 별표1 제4호 제2종 근린생활시설(자목 중 장의사, 차목의 단란주점, 타목의 안마시술소 제외)
- 건축법시행령 별표1 제5호 문화 및 집회시설 중 동호 라목 전시장
- 건축법시행령 별표1 제7호 판매시설(해당 일반공업지역에 소재하는 공장에서 생산되는 제품을 판매하는 시설에 한함)
- 건축법시행령 별표 1 제8호 운수시설
- 건축법시행령 별표 1 제9호 의료시설(격리병원 제외)
- 건축법시행령 별표 1 제11호 노유자 시설
- 건축법시행령 별표 1 제17호 공장
- 건축법시행령 별표 1 제18호 창고시설
- 건축법시행령 별표 1 제19호 위험물저장 및 처리시설 중 주유소
- 건축법시행령 별표 1 제20호 자동차 관련시설 중 주차장, 세차장
- 건축법시행령 별표 1 제24호 방송통신시설 중 나목 전신전화국, 라목 통신용시설
- 「산업집적법 시행령」 제43조제6항 신에너지 및 재생에너지 설비(폐기물을 이용하지 아니한 설비에 한함)

(다) 공공시설구역(변경)

- 공공기관이 설치하는 공공용 건축물과 관련시설
- 「산업집적법 시행령」 제43조제6항 신에너지 및 재생에너지 설비(폐기물을 이용하지 아니한 설비에 한함)

(라) 녹지구역: 녹지구역 유지관리에 필요한 건축물과 관련시설

- 용도별 구역에 대하여는 산집법 제33조제7항에 의거 「국토의 계획 및 이용에 관한 법률」 제76조제1항의 규정을 적용하지 아니함.

(3) 용도별 구역평면도: 붙임 1(변경)

라. 업종별 공장의 배치에 관한 사항

(1) 업종별 배치계획

구분	필지수	면적(㎡)	분류코드		업 종 명
산업1	1	16,549.1	D	35	전기, 가스, 증기 및 공기조절 공급업
산업2	4	118,192.2	C	10	식료품 제조업
				11	음료 제조업
				21	의료용 물질 및 의약품 제조업
			D	35	전기, 가스, 증기 및 공기조절 공급업
			H	49	육상운송 및 파이프라인 운송업
52	창고 및 운송관련 서비스업				
산업3	1	76,000.0	D	35	전기, 가스, 증기 및 공기조절 공급업
산업4	4	24,195.4	C	10	식료품 제조업
				20	화학물질 및 화학제품 제조업
				21	의료용 물질 및 의약품 제조업
				22	고무제품 및 플라스틱제품 제조업
				24	1차 금속 제조업
				25	금속가공제품 제조업
			D	35	전기, 가스, 증기 및 공기조절 공급업
				35114	전기, 가스, 증기 및 공기조절 공급업 중 태양력 발전업
			H	49	육상운송 및 파이프라인 운송업
				52	창고 및 운송관련 서비스업
산업5	3	23,479.4	C	10	식료품 제조업
				20	화학물질 및 화학제품 제조업
				21	의료용 물질 및 의약품 제조업
				27	의료, 정밀, 광학기기 및 시계 제조업
			D	35	전기, 가스, 증기 및 공기조절 공급업
			H	52	창고 및 운송관련 서비스업
산업6	5	22,758.8	C	10	식료품 제조업
				11	음료 제조업
				29	기타 기계 및 장비 제조업
			D	35114	전기, 가스, 증기 및 공기조절 공급업 중 태양력 발전업

구분	필지수	면적(m ²)	분류코드		업 종 명
산업7	6	26,704.5	C	10	식료품 제조업
				17	펄프, 종이 및 종이제품 제조업
				20	화학물질 및 화학제품 제조업
				21	의료용 물질 및 의약품 제조업
				22	고무제품 및 플라스틱제품 제조업
				25	금속가공제품 제조업
				28	전기장비 제조업
D	35114	전기, 가스, 증기 및 공기조절 공급업 중 태양력 발전업			
산업8	1	6,332.0	C	10	식료품 제조업
				17	펄프, 종이 및 종이제품 제조업
				20	화학물질 및 화학제품 제조업
				21	의료용 물질 및 의약품 제조업
				22	고무제품 및 플라스틱제품 제조업
				25	금속가공제품 제조업
				28	전기장비 제조업
D	35114	전기, 가스, 증기 및 공기조절 공급업 중 태양력 발전업			

※ 태양광발전시설은 건축물 및 주차장의 지붕(옥상)에 설치

(2) 배치기준

- 유치 업종별 특성을 고려하여 관련 업종별로 집단화 하여 생산성 도모
- 업종 배치 시 단지의 토지이용 고려, 획지구도 및 분할 등을 감안하여 업종별 집단화, 계열화 도모
- 실제 공장부지 분양 시 실수요에 따라 업종별 공장배치의 조정이 가능하도록 융통성 부여
- 주변지역에 대한 환경영향 및 산업단지 내 종업원들의 생활환경을 고려하여 지역적 측면에서 업종별 공장배치 계획 수립

(3) 업종별 배치 계획도: 붙임 2

마. 지원시설의 설치 및 운영에 관한 사항

(1) 지원시설 설치계획

시 설 명	전 체 면 적	
	개소수	면적(m ²)
계	7	15,342.7
기타 지원시설	7	15,342.7

(2) 지원시설 관리운영

- 국토의 계획 및 이용에 관한 법률 제30조 규정에 의한 도시계획시설에 대하여만 세부용도로 특정하고, 세부용도로 특정되지 않은 용지는 최초 입주계약 용도로 사용 후 국토의 계획 및 이용에 관한 법률 및 건축법 규정에 따라 관리기관의 동의를 얻어 본문II.3. 2), (나)의 건축 가능한 건축물의 범위 내에서 사업내용을 변경할 수 있음.

바. 사후 관리계획

(1) 목표

- 산집법, 산업단지관리지침 및 관리 기본계획등 관련 규정에 의거하여 합리적이고 효율적인 산업단지 관리 도모

(2) 세부관리계획

(가) 분양용지관리

- 산업단지 내 분양용지는 산집법과 산업단지 관리지침 및 본 관리기본계획에 따라 사후 관리한다.
- 입주업체가 공장 등의 설립을 완료하기 전(나대지 등)에 분양용지를 처분하고자 할 때에는 관리기관에 양도하는 등 산집법 제39조의 규정에 따라야 한다
- 경매, 기타 법률에 의하여 산업용지 또는 공장 등을 취득한 자는 산집법 제40조의 규정에 의거 관리기관 과 입주계약을 체결하여야 하며, 법정 기간 내 미계약 시는 입주자격이 있는 제3자에게 양도하여야 한다.
- 관리기관은 입주업체 또는 지원기관이 산업용지의 용도를 위반하여 사용하거나 법령이 정하는 기간 내 에 공장 등의 건설 미착공, 준공 불가능 인정, 사업 미착수, 사업의 휴지(休止) 등이 있는 때에는 산집 법 제41조와 제42조의 규정에서 정하는 바에 따라 입주계약을 해지하고 환수할 수 있다.
- 관리기관은 산집법 제48조의 규정에 따라 산업단지의 관리에 필요한 생산, 수출, 가동 등에 관한 자료 를 입주업체에게 요구할 수 있으며, 입주업체는 자료를 성실하게 제공 하여야 한다.

(나) 환경관리

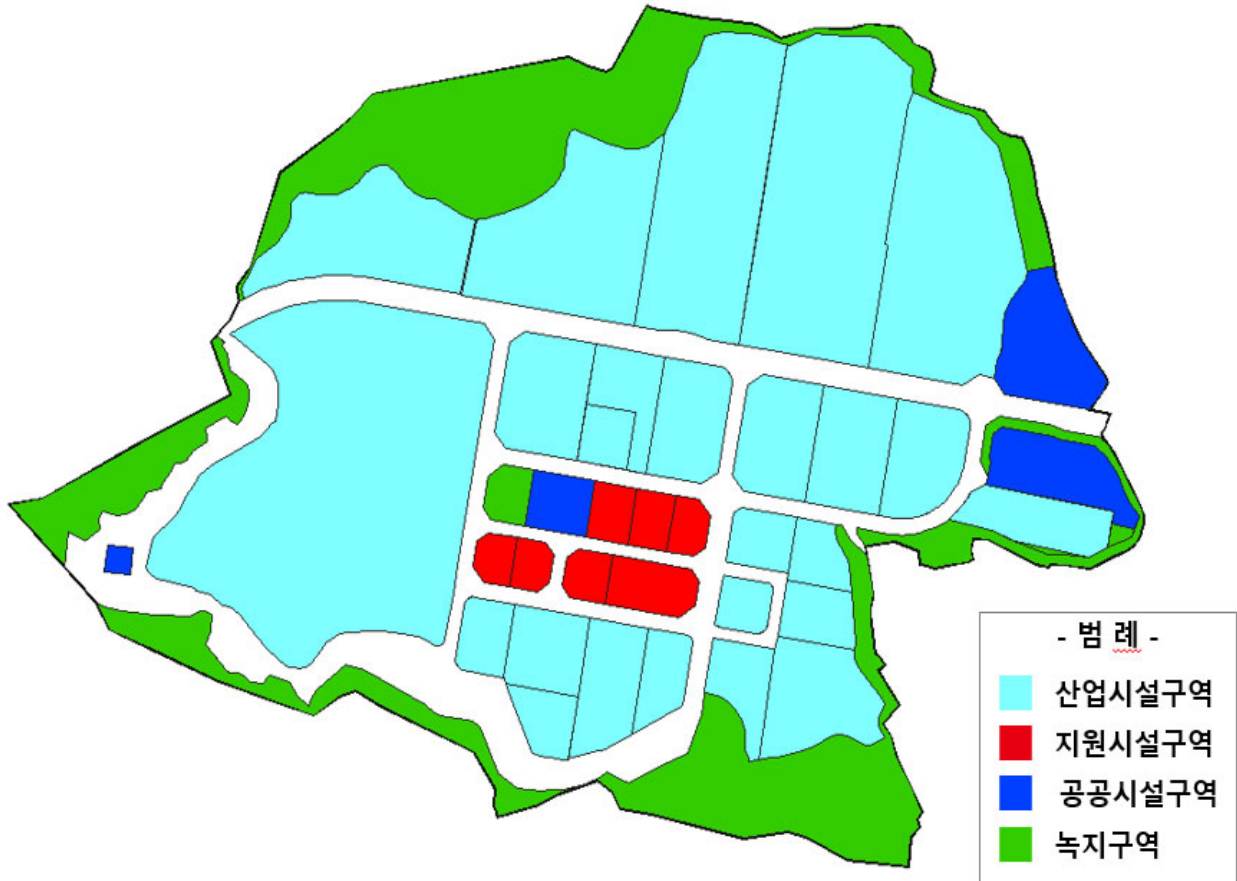
- 입주업체에서 배출되는 오염물질은 환경관련 법률이 정하는 바에 따라 폐수, 대기오염, 소음, 진동 등의 배출 허용 기준에 적합하게 배출하여야 하며, 관리기관은 환경오염의 사전 예방을 위해 지방환경청과 긴밀한 협조체제를 구축하여야 한다.
- 산업단지에서 배출되는 오·폐수, 폐기물의 적정처리를 위하여 산업단지 내 적정 처리시설 등을 설치하 여 운영할 수 있도록 관리.
- 산업단지 내 공원과 완충 녹지를 설치하여 입주기업체 근로자 및 인근 주민들에게 쾌적한 휴식공간이 제공될 수 있도록 단지 내에 휴식, 운동 공간 및 녹지 공간 확보
- 산업단지 내 건축물 축조 시에는 건축허가 전 건축물의 구조·색상·형태 등에 대하여 관리기관이 정 한 건축 경관 기준을 준수 후 건축 위원회 심의를 득하여야 함
- 입주업체의 옥외 광고물 등에 대하여는 실시계획 승인 사항을 준수하여야 함

(다) 기타시설 운용계획

- 관리기관은 산업단지 내 도로, 전력, 용수 등 기반시설의 원활한 공급을 위하여 관계기관과 긴밀한 협 조체제를 구축하여야 한다.
- 관리기관은 풍수해 등 재해와 치안유지를 위해 파출소, 소방파출소 등 관련 기관과 긴밀하게 협조하여 재해예방 및 재해복구 협력 체제를 구축한다.
- 입주기업체가 위험물을 저장하거나 사용하고자 할 때에는 관계법령 및 기준을 준수하여야 한다.
- 관리기관은 산업단지의 방재계획과 관련하여 안전, 공해, 환경관리 등 필요한 사항을 입주업체에게 지 시할 수 있다.

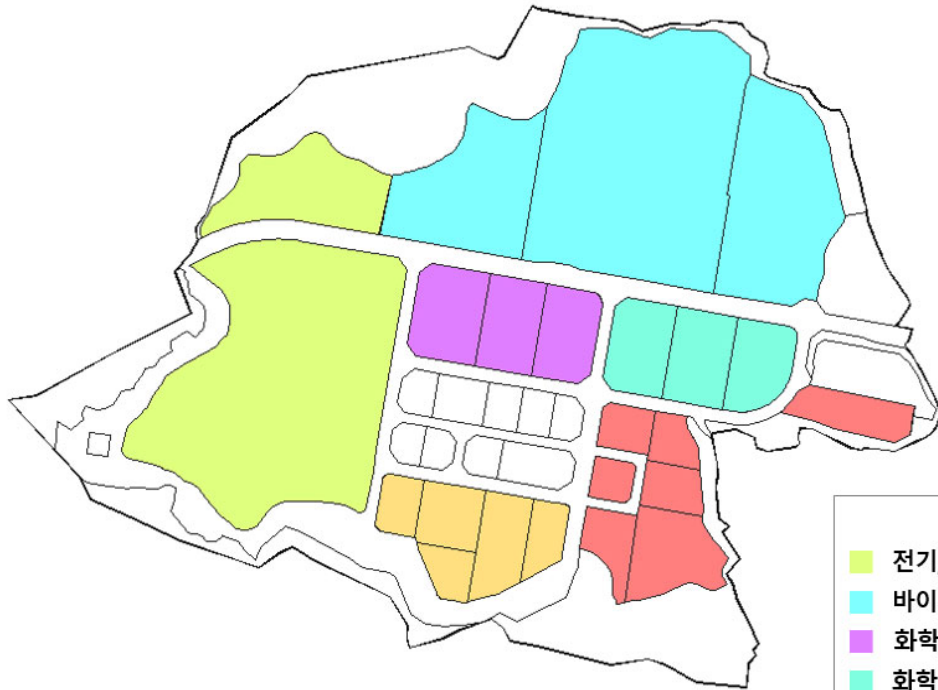
【붙임1】 (변경)

<동춘천 일반산업단지 용도별 구역 평면도>



【붙임2】 (변경)

<동춘천 일반산업단지 업종별배치 계획도>



- 범 례 -
- 전기, 가스 공급업
 - 바이오 식약품산업
 - 화학/의료 및 고무제품 제조업
 - 화학 및 의료정밀산업
 - 바이오 식품산업
 - 식약품 및 화학/전기제품 제조업



- C10 : 식료품 제조업
- C13221 : 침구 및 관련제품 제조업
- C20 : 화학물질 및 화학제품 제조업; 의약품 제외
- C21 : 의료용 물질 및 의약품 제조업
- C25 : 금속가공제품 제조업; 기계 및 가구 제외
- C28 : 전기장비 제조업
- C33 : 기타 제품 제조업
- H52 : 창고 및 운송관련 서비스업
- M70 : 연구개발업

강원특별자치도 고시 제2024-453호

항만개발사업의 고시

「항만법」 제9조(항만개발사업의 시행자 등) 제9항 및 「같은 법 시행규칙」 제7조(항만개발사업의 고시)의 규정에 따라 “속초항 항만시설물(방충재, 계선주 등) 유지보수공사”에 대하여 항만개발사업을 아래와 같이 고시합니다.

2024년 11월 1일

강 원 특 별 자 치 도 지 사

- 1. 항만개발사업 시행자의 성명 및 주소
 - 가. 성 명 : 강원특별자치도 글로벌본부장
 - 나. 주 소 : 강원특별자치도 강릉시 주문진읍 연주로 270번지
- 2. 항만명 : 속초항
- 3. 항만개발사업의 명칭 및 장소
 - 가. 명칭 : 속초항 항만시설물(방충재, 계선주 등) 유지보수공사
 - 나. 장소 : 강원특별자치도 속초시 전역
- 4. 항만개발사업의 개요
 - 가. 공사목적 : 지방관리 무역항인 속초항 항만시설물에 대한 시설물 보수·보강을 통해 시설물 내구 연한 증진 및 안전사고를 예방하기 위해 「항만법」 제9조(항만개발사업의 시행자 등)에 따라 유지보수공사를 추진하고자 함.
 - 나. 공사내용 : 방충재 유지보수(L=3,450m), 곡주(7개소), 모서리 보호공(L=468m), 콘크리트포장(A=364㎡), 청초호 호안 보수·보강(수중공사 1개소) 등
- 5. 항만개발사업의 기간 : 착공일로부터 180일(6개월)
- 6. 항만개발사업에 필요한 총사업비 : 1,362백만원(도금액 1,362)

강원특별자치도 고시 제2024-454호

석항천(함백지구) 하천재해 예방공사 시행계획 고시(변경)

기 고시 완료된 강원도 고시 제2020-240호(2020.06.19.)호와 관련하여 「하천법」 제27조 및 같은 법 시행령 제26조의 규정에 따라 석항천(함백지구) 하천재해예방공사 시행계획을 변경 고시하오니, 토지소유자 및 이해관계자는 강원특별자치도청 하천과, 정선군청 건설과로 오셔서 관계서류를 열람하시기 바랍니다.

2024년 10월 30일

강 원 특 별 자 치 도 지 사

1. 하천공사의 명칭 : 석항천(함백지구) 하천재해 예방공사

2. 하천공사의 목적 및 개요

가. 목 적 : 본 과업은 석항천 하천기본계획에 의거 하천의 치수, 이수, 환경기능을 감안한 기술적인 사항 등을 종합적으로 검토하여 홍수에 안전하면서 문화, 생태가 살아있는 수변공간으로 재창출하기 위함.

나. 사업개요 : 하천정비 L=2.43km

구 분	개 요
1) 축 제 공	축제 L = 0.75km(2개소), 보축 L = 1.58km(2개소), 고힌 L=0.14km(1개소)
2) 호 안 공	전석쌓기(찰쌓기):L=2.328km (A=10,088㎡), 고호 전석쌓기(찰쌓기):L=140m (A=891㎡)
3) 구조물공	배수통관 16개소, 배수로(측구48m), 옹벽(493m)
4) 교 량 공	4개소 (함백교 L = 37.0m, B=12.0m, 조동3교 L = 30.0m, B=15.0m, 인도교 L = 28.2m, B=4.5m, 목교 L = 30.8m, B=4.5m), 함백1교 각각부보강,가드레일설치,옹벽인상
5) 포 장 공	콘크리트포장 L=1,473m,천단 및 콘크리트포장 L=435m
6) 부 체 도로 공	부체도로 1개소
7) 부 대 공	1식

3. 하천공사 시행지역의 위치 : 강원특별자치도 정선군 신동읍 방제리~조동리 일원(지방하천 석항천)

4. 하천공사 시행자의 명칭 및 주소

가. 명칭 : 강원특별자치도지사

나. 주소 : 강원특별자치도 춘천시 중앙로 1(봉의동)

5. 하천공사의 착공 및 준공예정일

가. 당초 : 착공 2020년 6월 ~ 준공 2023년 6월

나. 변경 : 착공 2020년 6월 ~ 준공 2024년 12월

6. 수용 또는 사용하고자 하는 물건 또는 권리에 관한 명세와 소유자외의 권리자 성명 및 주소

가. 토지 및 토지에 관한 소유권외의 권리 : “불임”

나. 토지에 정착한 물건 또는 그 물건에 관한 소유권 외의 권리 : “불임”

7. 실시설계도서 :

가. 열람장소

1) 강원특별자치도청 하천과 하천계획팀 (☎033-249-3892)

2) 정선군청 건설과 하천관리팀 (☎033-560-2484)

8. 사업비 및 자금조달계획서 : 11,053백만원

9. 예정공정표 : 2020. 06. ~ 2024. 12.

10. 하천시설의 관리에 관한 사항 : 준공 이후 강원특별자치도 하천과에서 유지·관리

11. 폐천부지등의 발생 예상 면적 : 해당없음

붙임 수용 또는 사용하고자 하는 물건 또는 권리에 관한 명세와 소유자외의 권리자 1부. 끝.

○ 토지 조서

순번	소재지	지번	지목	공부 면적 (㎡)	편입 면적 (㎡)	소유 구분	소유자	
							성명	주소
1	정선군 신동면 방제리	미등재지번1			23	공	공	
2	정선군 신동면 방제리	409-8	철	11	11	국	국	국(기획재정부)
3	정선군 신동면 방제리	410-5	도	1,374	501	공	공	강원도
4	정선군 신동면 방제리	409-7	철	146	146	국	국	국(기획재정부)
5	정선군 신동면 방제리	406-2	도	93	70	국	국	국(국토교통부)
6	정선군 신동면 방제리	410-10	대	95	95	공	공	강원도
7	정선군 신동면 방제리	409-6	철	91	91	국	국	국(기획재정부)
8	정선군 신동면 방제리	406-1	도	377	125	국	국	국(국토교통부)
9	정선군 신동면 방제리	433-2	천	5,910	1,320	국	국	국(건설부)
10	정선군 신동면 방제리	406-4	대	490	490	공	공	강원도
11	정선군 신동면 방제리	산1-30	임	379	379	공	공	강원도
12	정선군 신동면 방제리	산1-10	천	15,277	2,858	국	국	국(건설부)
13	정선군 신동면 방제리	산1-29	임	25	25	공	공	강원도
14	정선군 신동면 조동리	494-35	천	229	30	국	국	국(건설부)
15	정선군 신동면 조동리	산53-9	철	31	22	공	공	정선군
16	정선군 신동면 조동리	1-104	도	4	4	공	공	정선군
17	정선군 신동면 조동리	1-104	도	256	202	공	공	정선군
18	정선군 신동면 조동리	1-106	대	1	1	공	공	정선군
19	정선군 신동면 조동리	494-34	천	47	32	국	국	국(건설부)
20	정선군 신동면 조동리	494-36	천	157	157	공	공	정선군
21	정선군 신동면 조동리	1-105	대	62	62	공	공	정선군
22	정선군 신동면 조동리	2-1	대	7	7	공	공	강원도
23	정선군 신동면 조동리	1-99	대	3	3	공	공	정선군
24	정선군 신동면 조동리	2-2	도	139	139	공	공	정선군
25	정선군 신동면 조동리	1-100	대	7	7	공	공	정선군
26	정선군 신동면 조동리	1-85	대	75	75	공	공	정선군
27	정선군 신동면 조동리	2-3	도	9	9	공	공	정선군
28	정선군 신동면 조동리	1-18	대	14	1	공	공	정선군
29	정선군 신동면 조동리	1-17	대	77	1	공	공	정선군
30	정선군 신동면 조동리	1-89	대	11	11	공	공	정선군
31	정선군 신동면 조동리	2-5	도	7	7	공	공	정선군
32	정선군 신동면 조동리	2-6	도	10	10	공	공	정선군
33	정선군 신동면 조동리	1-107	대	112	112	공	공	정선군
34	정선군 신동면 조동리	1-19	대	13	13	공	공	정선군
35	정선군 신동면 조동리	2-7	도	53	53	공	공	정선군

순번	소재지	지번	지목	공부 면적 (㎡)	편입 면적 (㎡)	소유 구분	소유자	
							성명	주소
36	정선군 신동면 조동리	4-59	도	100	100	국	국	국(기획재정부)
37	정선군 신동면 조동리	2-8	도	26	26	공	공	정선군
38	정선군 신동면 조동리	1-20	대	56	56	공	공	정선군
39	정선군 신동면 조동리	2-9	도	69	69	공	공	정선군
40	정선군 신동면 조동리	1-109	대	13	13	공	공	정선군
41	정선군 신동면 조동리	1-108	대	9	9	공	공	정선군
42	정선군 신동면 조동리	1-103	대	15	15	공	공	정선군
43	정선군 신동면 조동리	2-10	도	30	30	공	공	정선군
44	정선군 신동면 조동리	3-2	도	407	244	국	국	국(국토교통부)
45	정선군 신동면 조동리	3-50	대	1	1	공	공	정선군
46	정선군 신동면 조동리	3-49	대	3	3	공	공	정선군
47	정선군 신동면 조동리	3-51	대	1	1	공	공	정선군
48	정선군 신동면 조동리	3-47	대	1	1	사	정*석	*-*
49	정선군 신동면 조동리	3-48	대	1	1	공	공	정선군
50	정선군 신동면 조동리	3-44	대	7	7	공	공	정선군
51	정선군 신동면 조동리	3-45	대	8	8	공	공	정선군
52	정선군 신동면 조동리	3-46	대	4	4	공	공	정선군
53	정선군 신동면 조동리	494-61	대	9	9	공	공	정선군
54	정선군 신동면 조동리	494-57	천	6	6	공	공	정선군
55	정선군 신동면 조동리	494-59	천	91	91	공	공	정선군
56	정선군 신동면 조동리	3-42	대	2	2	공	공	정선군
57	정선군 신동면 조동리	3-43	대	13	13	공	공	정선군
58	정선군 신동면 조동리	3-41	대	16	16	공	공	정선군
59	정선군 신동면 조동리	3-38	대	90	90	공	공	정선군
60	정선군 신동면 조동리	3-40	대	4	4	공	공	정선군
61	정선군 신동면 조동리	4-53	대	2	2	사	정*순	경기도 안산시 단원구 원초로 9 ***동 ***호 (원곡동 안산8차푸르지오아파트)
62	정선군 신동면 조동리	4-54	대	15	15	사	정*순	경기도 안산시 단원구 원초로 9 ***동 ***호 (원곡동 안산8차푸르지오아파트)
63	정선군 신동면 조동리	4-2	대	43	43	국	국	강원도
64	정선군 신동면 조동리	4-55	대	93	93	사	고*영	인천광역시 서구 원적로124번길 21 *동 ***호(가좌동 현대아파트)
65	정선군 신동면 조동리	4-56	대	39	39	사	고*영	인천광역시 서구 원적로124번길 21 *동 ***호(가좌동 현대아파트)
66	정선군 신동면 조동리	4-57	대	54	54	국	국	강원도
67	정선군 신동면 조동리	4-44	대	149	149	국	국	강원도
68	정선군 신동면 조동리	4-58	대	6	6	국	국	강원도

순번	소재지	지번	지목	공부 면적 (㎡)	편입 면적 (㎡)	소유 구분	소유자	
							성명	주소
69	정선군 신동면 조동리	5-9	대	144	144	공	공	정선군
70	정선군 신동면 조동리	5-8	대	15	15	사	이*현	강원도 정선군 신동읍 조동8길 **-*
71	정선군 신동면 조동리	5-7	대	7	7	사	이*현	강원도 정선군 신동읍 조동8길 **-*
72	정선군 신동면 조동리	5-6	대	4	4	공	공	강원도
73	정선군 신동면 조동리	4-52	도	158	158	국	국	국(기획재정부)
74	정선군 신동면 조동리	4-51	도	13	13	국	국	국(기획재정부)
75	정선군 신동면 조동리	14-42	대	6	6	공	공	정선군
76	정선군 신동면 조동리	4-46	도	2	2	국	국	국(기획재정부)
77	정선군 신동면 조동리	14-41	대	2	2	공	공	정선군
78	정선군 신동면 조동리	14-9	대	188	1	공	공	정선군
79	정선군 신동면 조동리	14-39	대	11	11	공	공	정선군
80	정선군 신동면 조동리	14-40	대	2	2	공	공	정선군
81	정선군 신동면 조동리	4-50	도	193	193	국	국	국(기획재정부)
82	정선군 신동면 조동리	14-44	대	5	5	공	공	정선군
83	정선군 신동면 조동리	14-52	대	2	2	공	공	정선군
84	정선군 신동면 조동리	14-48	대	6	6	공	공	정선군
85	정선군 신동면 조동리	14-47	대	40	40	공	공	정선군
86	정선군 신동면 조동리	14-46	대	73	73	공	공	정선군
87	정선군 신동면 조동리	14-2	대	75	75	공	공	강원도
88	정선군 신동면 조동리	14-49	대	2	2	공	공	정선군
89	정선군 신동면 조동리	14-51	대	478	478	공	공	정선군
90	정선군 신동면 조동리	4-61	도	68	68	국	국	국(기획재정부)
91	정선군 신동면 조동리	17-2	대	78	78	공	공	정선군
92	정선군 신동면 조동리	17-17	대	1,202	1,202	공	공	정선군
93	정선군 신동면 조동리	17-31	대	35	35	공	공	정선군
94	정선군 신동면 조동리	17-21	대	2	2	공	공	정선군
95	정선군 신동면 조동리	17-27	대	19	19	공	공	정선군
96	정선군 신동면 조동리	17-29	대	18	18	공	공	정선군
97	정선군 신동면 조동리	17-14	대	6	6	공	공	정선군
98	정선군 신동면 조동리	17-15	대	11	11	공	공	정선군
99	정선군 신동면 조동리	17-22	대	143	143	공	공	정선군
100	정선군 신동면 조동리	17-23	대	132	132	공	공	정선군
101	정선군 신동면 조동리	17-32	대	14	14	공	공	정선군
102	정선군 신동면 조동리	17-26	대	2	2	공	공	정선군
103	정선군 신동면 조동리	17-25	도	9	9	공	공	정선군
104	정선군 신동면 조동리	17-19	도	1,189	625	국	국	국(건설부)
105	정선군 신동면 조동리	17-20	도	31	31	공	공	정선군

순번	소재지	지번	지목	공부 면적 (㎡)	편입 면적 (㎡)	소유 구분	소유자	
							성명	주소
106	정선군 신동면 조동리	508-1	장	201	118	공	공	강원도
107	정선군 신동면 조동리	산52-13	도	299	186	국	국	국(건설부)
108	정선군 신동면 조동리	산52-14	도	10	10	공	공	정선군
109	정선군 신동면 조동리	산52-4	도	792	30	국	국	국(국토교통부)
110	정선군 신동면 조동리	산52-10	임	1,384	44	공	공	정선군
111	정선군 신동면 조동리	494-33	천	261	261	국	국	국(건설부)
112	정선군 신동면 조동리	산54-30	임	102	102	공	공	정선군
113	정선군 신동면 조동리	494-30	철	1,046	117	국	국	국(국토교통부)
114	정선군 신동면 조동리	197-68	도	72	72	국	국	국(기획재정부)
115	정선군 신동면 조동리	18	대	745	745	공	공	정선군
116	정선군 신동면 조동리	197-67	도	52	52	국	국	국(기획재정부)
117	정선군 신동면 조동리	494-5	천	21,113	17,270	국	국	국(건설부)
118	정선군 신동면 조동리	산55-11	임	5,583	2,351	사	경*****	강원도 정선군 신동읍 조동리 ***-
119	정선군 신동면 조동리	197-65	도	198	198	국	국	국(기획재정부)
120	정선군 신동면 조동리	30-4	대	170	170	공	공	정선군
121	정선군 신동면 조동리	34	대	1,007	908	공	공	정선군
122	정선군 신동면 조동리	197-69	도	50	50	국	국	국(기획재정부)
123	정선군 신동면 조동리	508-2	장	3,103	3,103	공	공	강원도
124	정선군 신동면 조동리	산55-10	임	4,993	35	사	경*****	강원도 정선군 신동읍 조동리 ***-
125	정선군 신동면 조동리	494-3	천	12,833	6,812	국	국	국(건설부)
126	정선군 신동면 조동리	509-5	장	52.7	52.7	공	공	정선군
127	정선군 신동면 조동리	509-3	장	216	216	공	공	정선군
128	정선군 신동면 조동리	509-4	장	39	39	공	공	정선군
129	정선군 신동면 조동리	511-1	장	117.4	117.4	공	공	강원도
130	정선군 신동면 조동리	494-56	천	829	829	공	공	정선군
131	정선군 신동면 조동리	494-60	대	1	1	국	국	국(기획재정부)
132	정선군 신동면 조동리	산56-5	임	3,847	1,466	공	공	강원도
133	정선군 신동면 조동리	494-63	천	3	3	국	국	국(기획재정부)
134	정선군 신동면 조동리	494-62	천	268	268	국	국	국(기획재정부)
135	정선군 신동면 조동리	197-85	학	59	59	국	국	국(기획재정부)
136	정선군 신동면 조동리	186-3	학	198	198	공	공	강원도
137	정선군 신동면 조동리	186-1	대	430	430	공	공	강원도
138	정선군 신동면 조동리	197-84	학	10	10	국	국	국(기획재정부)
139	정선군 신동면 조동리	187-13	학	21	21	공	공	강원도
140	정선군 신동면 조동리	187-11	학	62	62	공	공	강원도
141	정선군 신동면 조동리	187-12	학	193	193	공	공	강원도
142	정선군 신동면 조동리	187-10	대	655	655	공	공	강원도

순번	소재지	지번	지목	공부 면적 (㎡)	편입 면적 (㎡)	소유 구분	소유자	
							성명	주소
143	정선군 신동면 조동리	197-86	도	367	367	국	국	국(기획재정부)
144	정선군 신동면 조동리	494	천	35,929	2,241	국	국	국(건설부)

○ 물건조사

순번	물건 소재지	지번	용도	구조 및 규격	산출근거	수량	단위	소유자	
								성명	주소
1	정선군 신동읍 조동리	187-8	통신주	콘크리트	-	1	EA	대한석탄공사	서울 영등포구 여의도동 55-1
2	정선군 신동읍 조동리	산56-5	가로등	콘크리트	-	1	EA	원*산	서울 관악구 봉천동 1527-3
3	정선군 신동읍 조동리	494-2	가로등	철재	-	1	EA	공	정선군
4	정선군 신동읍 조동리	494-2	가로등	철재	-	1	EA	공	정선군
5	정선군 신동읍 조동리	494-2	통신주	철재	-	1	EA	공	정선군
6	정선군 신동읍 조동리	187-8	제수변	주철	-	1	EA	대한석탄공사	서울 영등포구 여의도동 55-1
7	정선군 신동읍 조동리	187-7	가로등	철재	-	1	EA	대한석탄공사	서울 영등포구 여의도동 55-1
8	정선군 신동읍 조동리	494-24	가로등	철재	-	1	EA	국	기획재정부
9	정선군 신동읍 조동리	산56-5	전력주	콘크리트	-	1	EA	원*산	서울 관악구 봉천동 1527-3
10	정선군 신동읍 조동리	4-41	전력주	콘크리트	-	1	EA	국	국토교통부
11	정선군 신동읍 조동리	14-38	전력주	콘크리트	-	1	EA	공	정선군
12	정선군 신동읍 조동리	494-5	가옥	합석	-	64.7	㎡	국	국토교통부
13	정선군 신동읍 조동리	494-5	비닐하우스	철재,비닐	5.9 x 5.9	33.0	㎡	국	국토교통부
14	정선군 신동읍 조동리	494-5	비닐하우스	철재,비닐	7.4 x 5.5	40.7	㎡	국	국토교통부
15	정선군 신동읍 조동리	494-5	웬스	메쉬	H=2.0m, L=20m	20.0	m	국	국토교통부
16	정선군 신동읍 조동리	494-5	가옥	슬레이트	-	126.7	㎡	국	국토교통부
17	정선군 신동읍 조동리	494-5	가옥	슬레이트	-	82.5	㎡	국	국토교통부
18	정선군 신동읍 조동리	4-1	가옥	슬레이트	-	56.4	㎡	국	기획재정부
19	정선군 신동읍 조동리	4-1	가옥	조립식	-	249.9	㎡	국	기획재정부
20	정선군 신동읍 조동리	494-5	가옥	합석	-	158.2	㎡	국	국토교통부
21	정선군 신동읍 조동리	494-5	전력주	콘크리트	-	1	EA	국	국토교통부
22	정선군 신동읍 조동리	494-5	나무	-	-	100	EA	국	국토교통부
23	정선군 신동읍 조동리	494-5	가로등	철재	-	1	EA	국	국토교통부
24	정선군 신동읍 조동리	17-2	웬스	메쉬	H=2.0m, L=20m	20.0	m	공	정선군
25	정선군 신동읍 조동리	494-5	창고	블럭 스투트	-	45.4	㎡	국	국토교통부
26	정선군 신동읍 조동리	494-5	화장실	슬라브 적벽돌	-	50.6	㎡	국	국토교통부
27	정선군 신동읍 조동리	494-5	창고	스레트	-	5.7	㎡	국	국토교통부
28	정선군 신동읍 조동리	4-1	창고	블럭 슬라브	-	17.9	㎡	국	기획재정부
29	정선군 신동읍 조동리	494-5	창고	스레트	-	13.4	㎡	국	국토교통부

순번	물건 소재지	지번	용 도	구조 및 규격	산출근거	수량	단위	소유자	
								성명	주소
30	정선군 신동읍 조동리	17-2	가압장	메쉬	-	61.9	m ²	공	정선군
31	정선군 신동읍 조동리	17-22	전력주	콘크리트	-	1	EA	공	정선군
32	정선군 신동읍 조동리	494-5	가로등	철재	-	1	EA	국	국토교통부
33	정선군 신동읍 조동리	14-35	가로등	철재	-	1	EA	공	정선군
34	정선군 신동읍 조동리	14-28	가로등	철재	-	1	EA	공	정선군
35	정선군 신동읍 조동리	산52-3	통신주	콘크리트	-	1	EA	경주이씨상서공파상일공중중	정선 신동면 예미리 718-7
36	정선군 신동읍 조동리	14-7	전력주	콘크리트	-	1	EA	공	정선군
37	정선군 신동읍 조동리	4	가옥	합석	-	169	m ²	대한석탄공사	서울 영등포구 여의도동 55-1
38	정선군 신동읍 조동리	4	가옥	슬레이트	-	109	m ²	대한석탄공사	서울 영등포구 여의도동 55-1
39	정선군 신동읍 조동리	4-7	가옥	합석	-	119	m ²	장*수의 3인	경기도고양시일산서구 응비로12번길6-10(대화동)
40	정선군 신동읍 조동리	494-5	가옥	합석	-	155.05	m ²	국	국토교통부
41	정선군 신동읍 조동리	4-5	가옥	합석	-	50.6	m ²	고*영	인천광역시서구원적로 124번길21 (가좌동현대아파트) 5동703호
42	정선군 신동읍 조동리	3-3	통신주	콘크리트	-	1	EA	공	정선군
43	정선군 신동읍 조동리	494-5	전력주	콘크리트	-	1	EA	국	국토교통부
44	정선군 신동읍 방제리	1-4	가옥	슬레이트	-	77	m ²	김*석외 6명	경기도용인시 기흥구 중부대로735, 101동1704호
45	정선군 신동읍 방제리	1-4	가옥	슬레이트	-	50.4	m ²	김*석외 6명	경기도용인시 기흥구 중부대로735, 101동1704호
46	정선군 신동읍 방제리	1-4	가옥	슬레이트	-	87.5	m ²	김*석외 6명	경기도용인시 기흥구 중부대로735, 101동1704호
47	정선군 신동읍 방제리	406	통신주	콘크리트	-	1	EA	김*희	서울특별시관악구봉천동1000 관악현대아파트110-404
48	정선군 신동읍 방제리	406	가옥	합석	-	99.1	m ²	김*희	서울특별시관악구봉천동1000 관악현대아파트110-404
49	정선군 신동읍 방제리	406	통신주	콘크리트	-	1	EA	김*희	서울특별시관악구봉천동1000 관악현대아파트110-404
50	정선군 신동읍 방제리	406	가옥	합석	-	88.1	m ²	김*희	서울특별시관악구봉천동1000 관악현대아파트110-404
51	정선군 신동읍 방제리	433-2	가옥	슬레이트	-	110.1	m ²	국	국토교통부
52	정선군 신동읍 조동리	3-13	가옥	연외조적	-	30.2	m ²	공	정선군
53	정선군 신동읍 방제리	3-13	전력주	콘크리트	-	1	EA	공	정선군
54	정선군 신동읍 방제리	3-13	전력주	콘크리트	-	1	EA	공	정선군

순번	물건 소재지	지번	용 도	구조 및 규격	산출근거	수량	단위	소유자	
								성명	주소
55	정선군 신동읍 방제리	410-3	전력주	콘크리트	-	1	EA	이*진	서울특별시서대문구충정로2가 185-15 현대아파트 1층-106
56	정선군 신동읍 조동리	1-83	전력주	콘크리트	-	1	EA	국	국토교통부
57	정선군 신동읍 방제리	433-2	통신주	콘크리트	-	1	EA	국	국토교통부
58	정선군 신동읍 조동리	494-5	웬스	메쉬	H=2m, L=40m	40	m	국	국토교통부
59	정선군 신동읍 조동리	494-5	비석	암석	-	1	EA	국	국토교통부
60	정선군 신동읍 조동리	494-5	데크	목재	H=1.3m, L=58.5m	76.05	m ²	국	국토교통부
61	정선군 신동읍 조동리	494-5	팔각정	목재기와, 화강석 기초	-	1	EA	국	국토교통부
62	정선군 신동읍 조동리	494-5	운동 기구	철재	-	7	EA	국	국토교통부
	정선군 신동읍 조동리		벤치 (나무)	목재	-	3	EA	국	국토교통부
63	정선군 신동읍 조동리	4	창고	조립식	-	17.5	m ²	대한석탄공사	서울 영등포구 여의도동 55-1
64	정선군 신동읍 조동리	494-5	창고	슬레이트	-	4.1	m ²	국	국토교통부
65	정선군 신동읍 조동리	494-5	창고	조립식	-	35.2	m ²	국	국토교통부
66	정선군 신동읍 조동리	494-5	창고	조립식	-	17.8	m ²	국	국토교통부
67	정선군 신동읍 조동리	4-5	웬스	메쉬	H=1m, L=76m	76	m	고*영	인천광역시 서구 원적로 124번길21 (가좌동현대아파트)5동703호
68	정선군 신동읍 방제리	산1-10	약수터	목재,루핑	2.8 x 2.4	6.72	m ²	국	국토교통부
69	정선군 신동읍 방제리	산1-10	창고	합판함석	1.8 x 1.8	3.24	m ²	국	국토교통부
70	정선군 신동읍 조동리	494-5	강교	철재	B=1.5m, L=13.5m	20.25	m ²	국	국토교통부
			난간	알루미늄	H=1m, L=14.5m	14.5	m	국	국토교통부
71	정선군 신동읍 조동리	494-17	LPG탱크	철재	4.6 x 3.5	16.1	m ²	공	정선군
72	정선군 신동읍 조동리	3-13	주택	벽돌,루핑	8.0 x 8.0	64	m ²	공	정선군
	정선군 신동읍 조동리		창고	적벽돌,루핑	7.7 x 3.4	26.18	m ²	공	정선군
	정선군 신동읍 조동리		수조	사고석	2.1 x 1.7	3.57	m ²	공	정선군
	정선군 신동읍 조동리		난간	나무	H=1.2m, L=23.5m	23.5	m	공	정선군
73	정선군 신동읍 방제리	406	창고	목재 스테트	2.1 x 1.7	18	m ²	김*희	서울특별시관악구봉천동1000 관악현대아파트110-404
74	정선군 신동읍 방제리	406	화장실	블럭 스테트	2.3 x 2.0	4.6	m ²	김*희	서울특별시관악구봉천동1000 관악현대아파트110-404
75	정선군 신동읍 방제리	433-2	주택	블럭 스테트	13 x 8.5	110.5	m ²	국	국토교통부
	정선군 신동읍 방제리		지정폐기물	-	110.5 x 1.2	132.6	-	국	국토교통부
76	정선군 신동읍 방제리	433-2	통신주	콘크리트	-	1	EA	국	국토교통부

순번	물건 소재지	지번	용 도	구조 및 규격	산출근거	수량	단위	소유자	
								성명	주소
77	정선군 신동읍 조동리	433-2	주택	블럭 스레트	(8 x 5.6) - (2.5 x 2.4)	38.8	m ²	국	국토교통부
	정선군 신동읍 조동리		차양	스레트	8.0 x 1.8	14.4	m ²	국	국토교통부
	정선군 신동읍 조동리		창고	블럭 스레트	1.0 x 2.4	2.4	m ²	국	국토교통부
	정선군 신동읍 조동리		차양	스레트	2.5 x 2.4	6	m ²	국	국토교통부
	정선군 신동읍 조동리		지정폐기물	-	(38.8+14.4+2.4+6)x1.2	73.92	-	국	국토교통부
78	정선군 신동읍 조동리	433-2	주택	목재 사이딩, 루핑	11.5 x 7.4	85.1	m ²	국	국토교통부
79	정선군 신동읍 조동리	433-2	CCTV	철재	-	1	EA	국	국토교통부
80	정선군 신동읍 조동리	433-2	가로등	철재	-	1	EA	국	국토교통부
81	정선군 신동읍 조동리	494-5	가로등	철재	-	1	EA	국	국토교통부
82	정선군 신동읍 조동리	494-5	가로등	철재	-	1	EA	국	국토교통부
83	정선군 신동읍 조동리	3-13	가옥	-	-	16.4	m ²	공	정선군
84	정선군 신동읍 조동리	1-88	가로등	철재	-	1	EA	공	정선군
85	정선군 신동읍 조동리	1-84	가로등	철재	-	1	EA	공	정선군
86	정선군 신동읍 조동리	410-3	간판	철재	-	1	EA	이*진	서울특별시서대문구충정로2가 185-15 현대아파트 1층-106

강원특별자치도 고시 제2024-455호

석항천(예미지구) 하천재해 예방공사 시행계획 고시(변경)

기 고시 완료된 강원도 고시 제2020-239호(2020.06.19.)호와 관련하여 「하천법」 제27조 및 같은 법 시행령 제26조의 규정에 따라 석항천(예미지구) 하천재해예방공사 시행계획을 변경 고시하오니, 토지소유자 및 이해관계자는 강원특별자치도청 하천과, 정선군청 건설과로 오셔서 관계서류를 열람하시기 바랍니다.

2024년 10월 30일

강 원 특 별 자 치 도 지 사

1. 하천공사의 명칭 : 석항천(예미지구) 하천재해 예방공사

2. 하천공사의 목적 및 개요

가. 목 적 : 본 과업은 석항천 하천기본계획에 의거 하천의 치수, 이수, 환경기능을 감안한 기술적인 사항 등을 종합적으로 검토하여 홍수에 안전하면서 문화, 생태가 살아있는 수변공간으로 재창출하기 위함.

나. 사업개요 : 하천정비 L=3.59km

구 분	개 요
1) 축 제 공	축제 L=1.55km(5개소), 보축 L=2.05km(4개소)
2) 호 안 공	매트리스계비온 : L=1,692m (A=12,451㎡), 전석쌓기 : L=1,342m (A=8,431㎡) 옹벽블록: L=482m (A=1,907㎡), 호안블록: L=221m (A=1,879㎡)
3) 구조물공	배수암거 2개소, 배수통관 10개소, 취수문 2개소, 배수로(측구 492m), 옹벽(636m), 가동보 1개소
4) 교 량 공	2개소 (조동2교 L = 38.0m, B=13.5m, 예미1교 L = 50.0m, B=12.5m, 의림제1교 L = 22.0m, B=8.0m)
5) 포 장 공	1식
6) 부 체 도 로 공	부체도로 8개소
7) 부 대 공	1식

3. 하천공사 시행지역의 위치 : 강원특별자치도 정선군 신동읍 조동리~천포리 일원(지방하천 석항천)

4. 하천공사 시행자의 명칭 및 주소

가. 명칭 : 강원특별자치도지사

나. 주소 : 강원특별자치도 춘천시 중앙로 1(봉의동)

5. 하천공사의 착공 및 준공예정일

가. 당초 : 착공 2020년 6월 ~ 준공 2023년 6월

나. 변경 : 착공 2020년 6월 ~ 준공 2024년 12월

6. 수용 또는 사용하고자 하는 물건 또는 권리에 관한 명세와 소유자외의 권리자 성명 및 주소

가. 토지 및 토지에 관한 소유권외의 권리 : “불입”

나. 토지에 정착한 물건 또는 그 물건에 관한 소유권 외의 권리 : “불입”

7. 실시설계도서

가. 열람장소

1) 강원특별자치도청 하천과 하천계획팀 (☎033-249-3892)

2) 정선군청 건설과 하천관리팀 (☎033-560-2484)

8. 사업비 및 자금조달계획서 : 15,829백만원

9. 예정공정표 : 2020. 06. ~ 2024. 12.

10. 하천시설의 관리에 관한 사항 : 준공 이후 강원특별자치도 하천과에서 유지·관리

11. 폐천부지등의 발생 예상 면적 : 해당없음

붙임 수용 또는 사용하고자 하는 물건 또는 권리에 관한 명세와 소유자외의 권리자 1부. 끝.

○ 토지 조서

순번	소재지	지번	지목	공부 면적 (㎡)	편입 면적 (㎡)	소유 구분	소유자	
							성명	주소
1	정선군 신동면 조동리	199-61	도	1,083	301	국	국	국(국토교통부)
2	정선군 신동면 조동리	199-79	대	29	21	국	국	국(기획재정부)
3	정선군 신동면 조동리	199-80	대	16	16	공	공	정선군
4	정선군 신동면 조동리	199-73	대	3	3	공	공	정선군
5	정선군 신동면 조동리	199-77	대	56	56	공	공	정선군
6	정선군 신동면 조동리	199-74	대	38	38	공	공	정선군
7	정선군 신동면 조동리	199-75	대	46	46	공	공	정선군
8	정선군 신동면 조동리	199-76	대	14	14	공	공	정선군
9	정선군 신동면 조동리	199-78	천	44	44	국	국	국(기획재정부)
10	정선군 신동면 조동리	202-1	도	136	136	공	공	정선군
11	정선군 신동면 조동리	202-4	천	20	20	사	이*형	***
12	정선군 신동면 조동리	494-32	천	342	324	국	국	국(건설부)
13	정선군 신동면 조동리	산59-2	철	5,224	6	국	국	국(국토교통부)
14	정선군 신동면 조동리	산60	임	17,124	9	사	계***** *****	춘천시 조양동 ***
15	정선군 신동면 조동리	282-72	철	82	4	국	국	국(건설교통부)
16	정선군 신동면 조동리	282-6	철	165	1	국	국	국(국토교통부)
17	정선군 신동면 조동리	201-17	대	212	11	사	김*자	강원도 정선군 신동읍 함백로 ***-*
18	정선군 신동면 조동리	201-18	대	23	1	사	전*****	***-**
19	정선군 신동면 조동리	201-19	대	60	2	사	김*분	강원도 영월군 영월읍 덕포리 ***-*
20	정선군 신동면 조동리	202-2	도	410	410	사	이*환	영월군 상동읍 녹전리 ***
21	정선군 신동면 조동리	201-100	대	7	7	공	공	강원도
22	정선군 신동면 조동리	201-101	대	99	99	사	허*윤	***-*
23	정선군 신동면 조동리	201-105	대	4	4	공	공	강원도
24	정선군 신동면 조동리	201-102	전	97	97	국	국	국(기획재정부)
25	정선군 신동면 조동리	201-103	전	82	82	국	국	국(기획재정부)
26	정선군 신동면 조동리	201-104	전	5	5	사	엄*익	***
27	정선군 신동면 조동리	282-5	도	417	60	국	국	국(국토교통부)
28	정선군 신동면 조동리	282-78	대	11	11	국	국	국(기획재정부)
29	정선군 신동면 조동리	282-79	대	2	2	국	국	국(기획재정부)
30	정선군 신동면 조동리	282-80	대	92	92	국	국	국(기획재정부)
31	정선군 신동면 조동리	202-6	대	572	572	사	허*윤	***-*
32	정선군 신동면 조동리	202-5	천	975	877	공	공	강원도
33	정선군 신동면 조동리	201-76	천	20	20	국	국	국(건설교통부)
34	정선군 신동면 조동리	201-77	천	109	109	국	국	국(기획재정부)
35	정선군 신동면 조동리	494	천	35,929	1,636	국	국	국(건설부)
36	정선군 신동면 조동리	산97-5	천	20,422	2,348	국	국	국(건설부)
37	정선군 신동면 조동리	산97-1	철	1197	21	국	국	국(국토교통부)
38	정선군 신동면 조동리	산97-13	철	743	249	국	국	국(건설교통부)
39	정선군 신동면 예미리	산203-1	철	496	8	공	공	정선군

순번	소재지	지번	지목	공부 면적 (㎡)	편입 면적 (㎡)	소유 구분	소유자	
							성명	주소
40	정선군 신동면 예미리	109-2	철	322	8	국	국	국(국토교통부)
41	정선군 신동면 예미리	103-10	철	10	10	공	공	강원도
42	정선군 신동면 예미리	126-2	철	827	23	국	국	국(국토교통부)
43	정선군 신동면 예미리	103-3	철	297	21	사	전*선	경기도 오산시 내삼미동 에이-4블럭 죽미마을 휴먼시아아파트 ****-***
44	정선군 신동면 예미리	103-9	전	36	36	공	공	강원도
45	정선군 신동면 예미리	103-1	전	262	73	사	전*선	경기도 오산시 내삼미동 에이-4블럭 죽미마을 휴먼시아아파트 ****-***
46	정선군 신동면 예미리	103-11	전	20	20	공	공	강원도
47	정선군 신동면 예미리	103-5	전	658	37	사	전*선	경기도 오산시 내삼미동 에이-4블럭 죽미마을 휴먼시아아파트 ****-***
48	정선군 신동면 예미리	126-3	철	288	62	국	국	국(국토교통부)
49	정선군 신동면 예미리	104-9	전	329	329	사	문*상	전라남도 광양시 눈소4길 65 ***동 ****호 (마동 우림필유아파트)
50	정선군 신동면 예미리	104-5	전	2,521	149	사	문*상	전라남도 광양시 눈소4길 65 ***동 ****호 (마동 우림필유아파트)
51	정선군 신동면 예미리	104-4	철	3,587	538	국	국	국(국토교통부)
52	정선군 신동면 예미리	104-8	답	31	31	공	공	강원도
53	정선군 신동면 예미리	미등재지번1			1			
54	정선군 신동면 예미리	104-7	답	51	51	공	공	강원도
55	정선군 신동면 예미리	106-7	답	94	94	공	공	강원도
56	정선군 신동면 예미리	106-6	답	103	103	공	공	강원도
57	정선군 신동면 예미리	892-39	철	7,948	282	국	국	국(국토교통부)
58	정선군 신동면 예미리	116-1	전	129	129	국	국	국(건설교통부)
59	정선군 신동면 예미리	116-3	철	473	109	국	국	국(국토교통부)
60	정선군 신동면 예미리	산197-1	임	236	236	공	공	강원도
61	정선군 신동면 예미리	미등재지번2			71			
62	정선군 신동면 예미리	107-1	전	1,334	1,331	공	공	강원도
63	정선군 신동면 예미리	116-4	전	112	93	국	국	국(국토교통부)
64	정선군 신동면 예미리	110	천	542	542	사	김*현	***
65	정선군 신동면 예미리	115-4	천	1,210	955	공	공	강원도
66	정선군 신동면 예미리	111	전	932	932	공	공	강원도
67	정선군 신동면 예미리	248-23	전	1,000	998	공	공	정선군
68	정선군 신동면 예미리	112	전	1,554	1,554	국	국	국(기획재정부)
69	정선군 신동면 예미리	113	천	1,854	1,854	공	공	강원도
70	정선군 신동면 예미리	산193	임	273918	3,327	국	국	국(산림청)
71	정선군 신동면 예미리	248-22	전	1027	1,027	공	공	정선군
72	정선군 신동면 예미리	미등재지번3			1			
73	정선군 신동면 예미리	248-21	전	43	43	공	공	정선군
74	정선군 신동면 예미리	251-6	답	17	17	공	공	강원도
75	정선군 신동면 예미리	251-5	답	458	458	공	공	강원도
76	정선군 신동면 예미리	252-1	구	1,168	29	국	국	국(국토교통부)
77	정선군 신동면 예미리	256-1	답	552	552	공	공	강원도

순번	소재지	지번	지목	공부 면적 (㎡)	편입 면적 (㎡)	소유 구분	소유자	
							성명	주소
78	정선군 신동면 예미리	251-2	구	380	76	국	국	국(국토교통부)
79	정선군 신동면 예미리	256-3	천	175	50	국	국	국(국토교통부)
80	정선군 신동면 예미리	257	천	460	399	국	국	국(국토교통부)
81	정선군 신동면 예미리	228-2	장	253	253	공	공	강원도
82	정선군 신동면 예미리	222-1	도	1,547	177	국	국	국(국토교통부)
83	정선군 신동면 예미리	227-2	체	287	287	국	국	국(국토해양부)
84	정선군 신동면 예미리	227-3	전	76	76	공	공	강원도
85	정선군 신동면 예미리	224-17	답	201	201	공	공	강원도
86	정선군 신동면 예미리	224-23	답	222	222	공	공	강원도
87	정선군 신동면 예미리	224-9	철	7	7	국	국	국(기획재정부)
88	정선군 신동면 예미리	224-11	철	32	12	국	국	국(기획재정부)
89	정선군 신동면 예미리	224-8	철	10	10	국	국	국(기획재정부)
90	정선군 신동면 예미리	224-18	철	35	35	국	국	국(기획재정부)
91	정선군 신동면 예미리	224-21	철	18	18	국	국	국(기획재정부)
92	정선군 신동면 예미리	224-19	철	44	44	국	국	국(기획재정부)
93	정선군 신동면 예미리	224-22	철	1	1	국	국	국(기획재정부)
94	정선군 신동면 예미리	224-2	철	16	16	국	국	국(기획재정부)
95	정선군 신동면 예미리	223-4	체	401	354	국	국	국(국토해양부)
96	정선군 신동면 예미리	258	천	529	69	국	국	국
97	정선군 신동면 예미리	259	천	1924	130	국	국	국(건설교통부)
98	정선군 신동면 예미리	260	체	4,063	1,218	국	국	국(건설교통부)
99	정선군 신동면 예미리	산192	임	5,674	304	국	국	국(산림청)
100	정선군 신동면 예미리	721-1	도	216	216	국	국	국(국토교통부)
101	정선군 신동면 예미리	721	대	506	206	국	국	국(기획재정부)
102	정선군 신동면 예미리	723	대	952	952	공	공	강원도
103	정선군 신동면 예미리	722	대	66	66	국	국	국(기획재정부)
104	정선군 신동면 예미리	724	대	694	694	공	공	강원도
105	정선군 신동면 예미리	725-1	천	1,382	1,382	공	공	정선군
106	정선군 신동면 예미리	725-2	도	127	127	국	국	국(국토교통부)
107	정선군 신동면 예미리	727-3	도	7	7	국	국	국(국토교통부)
108	정선군 신동면 예미리	892-107	답	66	66	공	공	정선군
109	정선군 신동면 예미리	892-106	답	29	29	공	공	정선군
110	정선군 신동면 예미리	892-103	답	167	167	공	공	정선군
111	정선군 신동면 예미리	미등계지번4			1			
112	정선군 신동면 예미리	710-4	목	5	5	공	공	강원도
113	정선군 신동면 예미리	710-3	천	18	18	공	공	강원도
114	정선군 신동면 예미리	892-104	답	44	44	공	공	정선군
115	정선군 신동면 예미리	709-3	도	1,267	862	국	국	국(국토교통부)
116	정선군 신동면 예미리	709-2	답	28	28	사	김*진	***-
117	정선군 신동면 예미리	709-8	답	31	31	사	김*진	***-
118	정선군 신동면 예미리	709-7	답	82	82	공	공	강원도
119	정선군 신동면 예미리	708-1	전	255	255	공	공	강원도

순번	소재지	지번	지목	공부 면적 (㎡)	편입 면적 (㎡)	소유 구분	소유자	
							성명	주소
120	정선군 신동면 예미리	708-7	답	444	444	공	공	강원도
121	정선군 신동면 예미리	708-3	답	95	95	사	김*진	***-*
122	정선군 신동면 예미리	813-1	도	3,162	301	국	국	국(국토교통부)
123	정선군 신동면 예미리	708-10	답	84	84	사	김*진	***-*
124	정선군 신동면 예미리	707	천	291	291	국	국	국(국토해양부)
125	정선군 신동면 예미리	706	천	145	145	국	국	국(국토해양부)
126	정선군 신동면 예미리	705	답	164	164	사	김*환	강원도 정선군 신동읍 예미1길 **
127	정선군 신동면 예미리	705-1	천	2,732	2,732	국	국	국(국토해양부)
128	정선군 신동면 예미리	704-1	천	85	85	공	공	강원도
129	정선군 신동면 예미리	720-5	천	32	32	국	국	국(국토해양부)
130	정선군 신동면 예미리	720-3	대	314	30	사	이*열	***
131	정선군 신동면 예미리	720-4	천	2	2	공	공	강원도
132	정선군 신동면 예미리	714-5	제	15	15	국	국	국(국토해양부)
133	정선군 신동면 예미리	892-100	천	644	644	국	국	국(건설부)
134	정선군 신동면 예미리	720-7	대	202	15	사	김*배	충청북도 청주시 상당구 원봉로 52 ***동 ****호 (용암동 주공아파트)
135	정선군 신동면 예미리	720-1	도	1,118	3	국	국	국(국토교통부)
136	정선군 신동면 예미리	714-1	대	382	32	사	예*****	***-*
137	정선군 신동면 예미리	714-2	도	558	194	국	국	국(국토교통부)
138	정선군 신동면 예미리	727-2	대	1,091	1,091	국	국	국(기획재정부)
139	정선군 신동면 예미리	726-3	대	859	591	국	국	국(기획재정부)
140	정선군 신동면 예미리	892-4	전	216	60	공	공	정선군
141	정선군 신동면 예미리	714-6	제	197	131	국	국	국(국토해양부)
142	정선군 신동면 예미리	711-4	제	91	65	국	국	국(국토해양부)
143	정선군 신동면 예미리	892-68	전	184	95	공	공	정선군
144	정선군 신동면 예미리	695-9	도	3,108	566	국	국	국(국토교통부)
145	정선군 신동면 예미리	695-22	도	1,488	526	국	국	국(국토교통부)
146	정선군 신동면 예미리	713-12	대	22	22	공	공	정선군
147	정선군 신동면 예미리	713-13	대	6	6	공	공	정선군
148	정선군 신동면 예미리	711-9	대	5	5	공	공	정선군
149	정선군 신동면 예미리	711-10	대	5	5	공	공	정선군
150	정선군 신동면 예미리	892-105	전	275	275	공	공	정선군
151	정선군 신동면 예미리	810-1	도	19	1	국	국	국(국토교통부)
152	정선군 신동면 예미리	892-78	천	123	116	국	국	국(건설부)
153	정선군 신동면 예미리	697-16	천	136	136	공	공	정선군
154	정선군 신동면 예미리	698-3	전	134	129	국	국	국(건설교통부)
155	정선군 신동면 예미리	697-9	도	136	136	국	국	국(건설교통부)
156	정선군 신동면 예미리	미등재지번5			1			
157	정선군 신동면 예미리	697-17	전	40	40	국	국	국(기획재정부)
158	정선군 신동면 예미리	810-4	도	115	81	국	국	국(국토교통부)
159	정선군 신동면 예미리	698-5	전	151	151	국	국	국(기획재정부)
160	정선군 신동면 예미리	697-10	도	2,519	236	국	국	국(건설교통부)

순번	소재지	지번	지목	공부 면적 (㎡)	편입 면적 (㎡)	소유 구분	소유자	
							성명	주소
161	정선군 신동면 예미리	892	천	74,737	52,164	국	국	국(건설부)
162	정선군 신동면 예미리	703-2	답	695	695	공	공	강원도
163	정선군 신동면 예미리	764-16	전	122	122	공	공	강원도
164	정선군 신동면 예미리	702	도	271	160	국	국	국(건설교통부)
165	정선군 신동면 예미리	764-5	도	384	160	국	국	국(건설교통부)
166	정선군 신동면 예미리	764-15	전	3	3	사	김*경	강원도 영월군 영월읍 방절리 ****-
167	정선군 신동면 예미리	764-4	도	3,751	328	국	국	국(건설교통부)
168	정선군 신동면 예미리	809-11	도	1,723	366	국	국	국(국도교통부)
169	정선군 신동면 예미리	819-1	도	1,137	536	국	국	국(건설교통부)
170	정선군 신동면 예미리	892-73	천	6,043	431	국	국	국(건설부)
171	정선군 신동면 예미리	701	도	1,289	343	국	국	국(건설교통부)
172	정선군 신동면 예미리	892-77	도	2,991	1,474	국	국	국(건설부)
173	정선군 신동면 예미리	701-2	도	495	7	국	국	국(건설교통부)
174	정선군 신동면 예미리	산2-5	임	1,811	11	국	국	국(산림청)
175	정선군 신동면 천포리	498-4	도	2,593	499	국	국	국(산업통상자원부)
176	정선군 신동면 천포리	244-2	도	2,623	1,627	국	국	국(건설교통부)
177	정선군 신동면 천포리	244-3	도	6,800	59	국	국	국(건설교통부)
178	정선군 신동면 천포리	244-7	임	2	2	사	우*훈	강원도 정선군 신동읍 의림로 ***
179	정선군 신동면 천포리	244-4	전	2,715	1,674	공	공	강원도
180	정선군 신동면 천포리	244-5	전	1,099	1,099	공	공	강원도
181	정선군 신동면 천포리	244-6	전	23	23	공	공	강원도
182	정선군 신동면 천포리	240-5	전	1	1	사	김*희	서울 양천구 신정동 330 목동신시가지아파트 ****-****
183	정선군 신동면 천포리	498-6	잡	15,418	5,813	국	국	국(산업통상자원부)
184	정선군 신동면 천포리	240-4	전	516	516	사	김*희	서울 양천구 신정동 330 목동신시가지아파트 ****-****
185	정선군 신동면 천포리	240-3	창	54	54	사	김*희	서울 양천구 신정동 330 목동신시가지아파트 ****-****
186	정선군 신동면 천포리	261-3	창	3	3	사	김*희	서울 양천구 신정동 330 목동신시가지아파트 ****-****
187	정선군 신동면 천포리	240-6	전	16	16	공	공	정선군
188	정선군 신동면 천포리	262	임	78	78	사	전*의	****-
189	정선군 신동면 천포리	262-2	임	20	20	사	전*의	****-

○ 물건조서

순번	물건 소재지	지번	용도	구조 및 규격	산출근거	수량	단위	소유자	
								성명	주소
1	정선군 신동읍 천포리	498	비닐하우스	철계,비닐	9.9*5.7	56	㎡	국	산업통상자원부
2	정선군 신동읍 천포리	498	비닐하우스	철계,비닐	35.0*5.9	207	㎡	국	산업통상자원부
3	정선군 신동읍 천포리	498	통신주	콘크리트	-	1	EA	국	산업통상자원부
4	정선군 신동읍 천포리	498	전력주	콘크리트	-	1	EA	국	산업통상자원부
5	정선군 신동읍 천포리	498	통신주	콘크리트	-	1	EA	국	산업통상자원부

순번	물건 소재지	지번	용 도	구조 및 규격	산출근거	수량	단위	소유자	
								성명	주소
6	정선군 신동읍 천포리	240-1	통신주	콘크리트	-	1	EA	김*희	서울시 양천구 신정동 330 목동 신시가지 아파트 1416동 1001호
7	정선군 신동읍 천포리	240-1	통신주	콘크리트	-	1	EA	김*희	서울시 양천구 신정동 330 목동 신시가지 아파트 1416동 1001호
8	정선군 신동읍 천포리	240-1	전력주	콘크리트	-	1	EA	김*희	서울시 양천구 신정동 330 목동 신시가지 아파트 1416동 1001호
9	정선군 신동읍 예미리	764-5	비닐하우스	철재,비닐	3.8*3.0	11	m ²	국	건설교통부
10	정선군 신동읍 예미리	764-11	비닐하우스	철재,비닐	16.1*5.2	84	m ²	구*주	강원도 정선군 신동읍 의림로 270
11	정선군 신동읍 예미리	703	비닐하우스	철재,비닐	6.0*7.4	44	m ²	김*욱	강원도 정선군 신동읍 방재리 502
12	정선군 신동읍 예미리	708-3	비닐하우스	철재,비닐	26.2*5.6	147	m ²	김*진	강원도 정선군 신동읍 예미리 728-9
			비닐하우스	철재,비닐	5.6*9.7	54	m ²		
13	정선군 신동읍 예미리	709-2	통신주	콘크리트	-	1	EA	김*진	강원도 정선군 신동읍 예미리 728-9
14	정선군 신동읍 예미리	709-3	전력주	콘크리트	-	1	EA	국	국토교통부
15	정선군 신동읍 예미리	710-1	창고	목조, 벽돌	5.0*7.5	38	m ²	김*순	강원도 정선군 신동읍 예미리길 24
			양계장	-	1.5*1.8	3	m ²		
			장독대	-	5.0*1.2	6	m ²		
16	정선군 신동읍 예미리	892-33	주택	철근 콘크리트	30.0*12.3	369	m ²	공	정선군
			보일러실	철근 콘크리트	3.0*6.0	18	m ²		
			컨테이너	-	3.0*1.8	5	m ²		
17	정선군 신동읍 예미리	892	전력주	콘크리트	-	1	EA	국	건설부
18	정선군 신동읍 예미리	892	전력주	콘크리트	-	1	EA	국	건설부
19	정선군 신동읍 예미리	892	창고	-	10.8*4.6	50	m ²	국	건설부
20	정선군 신동읍 예미리	892	전력주	콘크리트	-	1	EA	국	건설부
21	정선군 신동읍 예미리	892	통신주	콘크리트	-	1	EA	국	건설부
22	정선군 신동읍 예미리	892	창고	-	6.2*3.1	19	m ²	국	건설부
23	정선군 신동읍 예미리	714-1	통신주	콘크리트	-	1	EA	예미농업 협동조합	강원도 정선군 신동읍 예미리 691-4
24	정선군 신동읍 예미리	714-1	전력주	콘크리트	-	1	EA	예미농업 협동조합	강원도 정선군 신동읍 예미리 691-4
25	정선군 신동읍 예미리	695-9	전력주	콘크리트	-	1	EA	국	국토교통부
26	정선군 신동읍 예미리	892-5	전력주	콘크리트	-	1	EA	공	정선군
27	정선군 신동읍 예미리	892-78	전력주	콘크리트	-	1	EA	국	건설부
28	정선군 신동읍 예미리	697-10	통신주	콘크리트	-	1	EA	국	건설교통부
29	정선군 신동읍 예미리	892	통신주	콘크리트	-	1	EA	국	건설부
30	정선군 신동읍 예미리	764-5	컨테이너	-	3.0*6.0	18	m ²	국	건설교통부
31	정선군 신동읍 예미리	714-1	비닐하우스	철재,비닐	7.8*4.2	33	m ²	예미농업 협동조합	강원도 정선군 신동읍 예미리 691-4
32	정선군 신동읍 예미리	714-20	주택	철근 콘크리트	9.4*5.3	50	m ²	예미농업 협동조합	강원도 정선군 신동읍 예미리 691-4
			화장실	-	4.0*1.8	7	m ²		

순번	물건 소재지	지번	용 도	구조 및 규격	산출근거	수량	단위	소유자	
								성명	주소
33	정선군 신동읍 예미리	714-1	보일러실	-	3.0*3.0	9	m ²	예미농업 협동조합	강원도 정선군 신동읍 예미리 691-4
			창고	-	5.0*1.9	10	m ²		
			장독대	-	2.6*2.0	5	m ²		
34	정선군 신동읍 예미리	720	화장실	-	4.2*2.0	8	m ²	김용배	충청북도 청주시 상당구 원봉로 52
35	정선군 신동읍 예미리	892	펌프장	-	3.0*4.5	14	m ²	국	건설부
36	정선군 신동읍 예미리	892	공작물	-	3.1*1.5	5	m ²	국	건설부
37	정선군 신동읍 예미리	711	화장실	-	2.1*2.4	5	m ²	예미농업 협동조합	강원도 정선군 신동읍 예미리 691-4
38	정선군 신동읍 예미리	892	전력주	콘크리트	-	1	EA	국	건설부
39	정선군 신동읍 예미리	248-6	전력주	콘크리트	-	1	EA	공	정선군
40	정선군 신동읍 예미리	892	비닐하우스	철재,비닐	8.0*3.0	24	m ²	국	건설부
41	정선군 신동읍 예미리	113	전력주	콘크리트	-	1	EA	공	강원도
42	정선군 신동읍 예미리	892	전력주	콘크리트	-	1	EA	국	건설부
43	정선군 신동읍 예미리	892	전력주	콘크리트	-	1	EA	국	건설부
44	정선군 신동읍 예미리	892	전력주	콘크리트	-	1	EA	국	건설부
45	정선군 신동읍 예미리	892	전력주	콘크리트	-	1	EA	국	건설부
46	정선군 신동읍 예미리	892	전력주	콘크리트	-	1	EA	국	건설부
47	정선군 신동읍 예미리	892	전력주	콘크리트	-	1	EA	국	건설부
48	정선군 신동읍 예미리	892	전력주	콘크리트	-	1	EA	국	건설부
49	정선군 신동읍 예미리	104-1	콘테이너	-	0.9*1.8	2	m ²	장*순	서울시 동대문구 천호대로 27길
			콘테이너	-	1.8*0.9	2	m ²		
50	정선군 신동읍 조동리	494	창고	-	6.3*3.2	20	m ²	국	건설부
51	정선군 신동읍 조동리	201-77	비닐하우스	철재,비닐	17.7*6.6	117	m ²	국	기획재정부
52	정선군 신동읍 조동리	201-3	주택	철근 콘크리트	6.9*11.8	81	m ²	박*선	강원도 정선군 신동읍 조동리 201-3
53	정선군 신동읍 조동리	202-3	전력주	콘크리트	-	1	EA	허*윤	강원도 정선군 신동읍 조동리 202-3
54	정선군 신동읍 조동리	202-3	통신주	콘크리트	-	1	EA	허*윤	강원도 정선군 신동읍 조동리 202-3
55	정선군 신동읍 조동리	202-3	창고	-	15.0*7.5	113	m ²	허*윤	강원도 정선군 신동읍 조동리 202-3
56	정선군 신동읍 조동리	202-3	주택	철근 콘크리트	12.0*7.3	88	m ²	허*윤	강원도 정선군 신동읍 조동리 202-3
			현관	철근 콘크리트	5.3*2.2	12	m ²		
			부속건물	-	2.0*9.0	18	m ²		
57	정선군 신동읍 조동리	202-2	전력주	콘크리트	-	1	EA	이*환	강원도 영월군 상동읍 녹전리 912
58	정선군 신동읍 조동리	202-2	전력주	콘크리트	-	1	EA	이*환	강원도 영월군 상동읍 녹전리 912
59	정선군 신동읍 조동리	202-2	전력주	콘크리트	-	1	EA	이*환	강원도 영월군 상동읍 녹전리 912
60	정선군 신동읍 조동리	201-59	창고	-	4.0*6.1	24	m ²	국	기획재정부
61	정선군 신동읍 조동리	202-3	보일러실	-	1.8*1.2	2	m ²	허*윤	강원도 정선군 신동읍 조동리 202-3
62	정선군 신동읍 조동리	202-3	화장실	-	2.0*1.5	3	m ²	허*윤	강원도 정선군 신동읍 조동리 202-3
63	정선군 신동읍 조동리	202-3	창고	-	6.0*1.5	9	m ²	허*윤	강원도 정선군 신동읍 조동리 202-3
64	정선군 신동읍 조동리	202-3	주택	철근 콘크리트	4.9*2.3	13	m ²	허*윤	강원도 정선군 신동읍 조동리 202-3
65	정선군 신동읍 조동리	202-2	테크	목조	H=1.2m L=10m	1	EA	이*환	강원도 영월군 상동읍 녹전리 912

순번	물건 소재지	지번	용 도	구조 및 규격	산출근거	수량	단위	소유자	
								성명	주소
66	정선군 신동읍 조동리	199-16	유량계함	-	-	1	EA	공	정선군
67	정선군 신동읍 조동리	202-3	주택	철근 콘크리트	10.5*8.5	90	m ²	허*윤	강원도 정선군 신동읍 조동리 202-3
68	정선군 신동읍 조동리	202-3	주택	철근 콘크리트	5.2*4.6	24	m ²	허*윤	강원도 정선군 신동읍 조동리 202-3
69	정선군 신동읍 조동리	202-3	주택	철근 콘크리트	9.7*6.9	67	m ²	허*윤	강원도 정선군 신동읍 조동리 202-3
70	정선군 신동읍 조동리	202-3	주택	철근 콘크리트	8.0*6.86	55	m ²	허*윤	강원도 정선군 신동읍 조동리 202-3
71	정선군 신동읍 조동리	202-3	상가	철근 콘크리트	9.7*7.5	73	m ²	허*윤	강원도 정선군 신동읍 조동리 202-3
			상가	철근 콘크리트	4.9*12.0	59	m ²		

강원특별자치도 고시 제2024-456호

강원특별자치도 지적재조사지구 지정(변경) 고시

「지적재조사에 관한 특별법」 제7조 및 같은 법 시행령 제6조의 규정에 따라 2023년 제1차, 2024년 제1차 강원특별자치도 지적재조사위원회에서 심의·의결된 정선군 광덕1지구, 철원군 토성1, 문혜1지구의 경미한 변경이 있어 「지적재조사에 관한 특별법」 제8조의 규정에 따라 다음과 같이 변경 고시합니다.

2024년 10월 30일

강 원 특 별 자 치 도 지 사

- 1. 사 업 명 : 2023년 제1차, 2024년 제1차 강원특별자치도 지적재조사사업
- 2. 변경내역

사업 시행자 (지구명)	위 치	변경 전			변경 후			변경사유
		필지 수	면적 (㎡)	사업 기간	필지 수	면적 (㎡)	사업 기간	
정선군수 (광덕1지구)	정선군 남면 광덕리 1183-4 일원	272	657,556.0	'24.1.1.~ '25.12.31.	279	668,068.0	'24.1.1.~ '25.12.31.	토지이동 및 지구계 변경에 따른 필지수, 면적 변경, 사업기간 변경
철원군수 (토성1지구)	철원군 갈말읍 토성리 532-1 일원	467	537,363.8	'23.1.1.~ '24.12.31.	467	537,363.8	'23.1.1.~ '25.12.31.	
철원군수 (문혜1지구)	철원군 갈말읍 문혜리 726-2 일원	860	1,087,110.0	'23.1.1.~ '24.12.31.	860	1,087,110.0	'23.1.1.~ '25.12.31.	

3. 기 타

- 가. 이 고시는 고시한 날부터 시행합니다.
- 나. 기타 관계서류는 해당 사업지구의 지적소관청에서 비치하고 있으니, 토지소유자 및 이해관계인은 열람하시기 바랍니다.

강원특별자치도 지적재조사 사업지구 지정(변경) 지번별 조서

< 정선군 >

구분	토지소재			변경 전			변경 후			비고
	시·군	읍·면	동·리	지번	지목	편입 면적(㎡)	지번	지목	편입 면적(㎡)	
합계		1개 지구		272필지		657,556.0	279필지		668,068.0	
소계		광덕1지구		272필지		657,556.0	279필지		668,068.0	
1	정선군	남면	광덕리	406	임야	2,450.0	406	임야	2,450.0	
2	정선군	남면	광덕리	407	임야	5,418.0	407	임야	5,418.0	
3	정선군	남면	광덕리	408	전	2,238.0	408	전	2,238.0	
4	정선군	남면	광덕리	408-1	전	807.0	408-1	전	807.0	
5	정선군	남면	광덕리	409	임야	690.0	409	임야	690.0	
6	정선군	남면	광덕리	409-1	임야	1,280.0	409-1	임야	1,280.0	
7	정선군	남면	광덕리	410	전	1,613.0	410	전	1,613.0	
8	정선군	남면	광덕리	410-1	전	4,126.0	410-1	전	4,126.0	
9	정선군	남면	광덕리	411	임야	3,246.0	411	임야	3,246.0	
10	정선군	남면	광덕리	412	임야	10,802.0	412	임야	10,802.0	
11	정선군	남면	광덕리	412-1	임야	3,520.0	412-1	임야	3,520.0	
12	정선군	남면	광덕리	412-2	임야	5,618.0	412-2	임야	5,618.0	
13	정선군	남면	광덕리	412-3	임야	941.0	412-3	임야	941.0	
14	정선군	남면	광덕리	412-4	임야	3,476.0	412-4	임야	3,476.0	
15	정선군	남면	광덕리	413	전	3,255.0	413	전	3,255.0	
16	정선군	남면	광덕리	413-1	전	900.0	413-1	전	900.0	
17	정선군	남면	광덕리	414	임야	3,352.0	414	임야	3,352.0	
18	정선군	남면	광덕리	415	전	7,127.0	415	전	7,127.0	
19	정선군	남면	광덕리	416	전	1,818.0	416	전	1,818.0	
20	정선군	남면	광덕리	417	임야	14,769.0	417	임야	14,769.0	
21	정선군	남면	광덕리	417-1	임야	4,623.0	417-1	임야	4,623.0	
22	정선군	남면	광덕리	417-2	임야	23,396.0	417-2	임야	23,396.0	
23	정선군	남면	광덕리	417-3	임야	419.0	417-3	임야	419.0	
24	정선군	남면	광덕리	417-4	임야	388.0	417-4	임야	388.0	
25	정선군	남면	광덕리	417-5	임야	72.0	417-5	임야	72.0	
26	정선군	남면	광덕리	418	임야	2,594.0	418	임야	2,594.0	
27	정선군	남면	광덕리	418-1	임야	508.0	418-1	임야	508.0	
28	정선군	남면	광덕리	418-2	임야	905.0	418-2	임야	905.0	
29	정선군	남면	광덕리	419	전	3,228.0	419	전	3,228.0	
30	정선군	남면	광덕리	419-1	임야	979.0	419-1	임야	979.0	
31	정선군	남면	광덕리	419-2	임야	738.0	419-2	임야	738.0	
32	정선군	남면	광덕리	420	전	5,564.0	420	전	5,564.0	
33	정선군	남면	광덕리	421	임야	3,564.0	421	임야	3,564.0	
34	정선군	남면	광덕리	422	임야	5,504.0	422	임야	5,504.0	
35	정선군	남면	광덕리	423	임야	1,365.0	423	임야	1,365.0	
36	정선군	남면	광덕리	424	임야	2,234.0	424	임야	1,558.0	(24.2.23.) 분할되어 본번에 -2를 부여함

구분	토지소재			변경 전			변경 후			비고
	시·군	읍·면	동·리	지번	지목	편입 면적(m ²)	지번	지목	편입 면적(m ²)	
37	정선군	남면	광덕리	424-1	임야	179.0	424-1	임야	179.0	
		남면	광덕리				424-2	임야	676.0	(신규 추가)
38	정선군	남면	광덕리	425	임야	2,684.0	425	임야	2,221.0	(24.2.23.) 분할되어 본번에 -1을 부여함
		남면	광덕리				425-1	임야	463.0	(신규 추가)
39	정선군	남면	광덕리	426	전	974.0	426	전	936.0	(24.2.23.) 분할되어 본번에 -5를 부여함
40	정선군	남면	광덕리	426-1	임야	2,066.0	426-1	임야	2,869.0	(24.2.2.) 경계정정, (24.2.23.) 분할되어 본번에 -6를부여
41	정선군	남면	광덕리	426-2	전	970.0	426-2	전	970.0	
42	정선군	남면	광덕리	426-3	임야	1,996.0	426-3	임야	1,996.0	
43	정선군	남면	광덕리	426-4	임야	483.0	426-4	임야	1,619.0	(24.2.2.) 경계정정
							426-5	임야	38.0	(신규 추가)
							426-6	임야	335.0	(신규 추가)
44	정선군	남면	광덕리	427	임야	4,037.0	427	임야	4,037.0	
45	정선군	남면	광덕리	427-1	임야	1,338.0	427-1	임야	1,338.0	
46	정선군	남면	광덕리	428	임야	1,036.0	428	임야	1,036.0	
47	정선군	남면	광덕리	428-1	임야	1,245.0	428-1	임야	1,245.0	
48	정선군	남면	광덕리	429	임야	2,760.0	429	임야	2,760.0	
49	정선군	남면	광덕리	430	전	1,788.0	430	전	1,788.0	
50	정선군	남면	광덕리	431	전	952.0	431	전	952.0	
51	정선군	남면	광덕리	432	전	1,521.0	432	전	1,521.0	
52	정선군	남면	광덕리	433	임야	3,560.0	433	임야	3,560.0	
53	정선군	남면	광덕리	434	임야	3,600.0	434	임야	3,600.0	
54	정선군	남면	광덕리	435	전	3,412.0	435	전	3,412.0	
55	정선군	남면	광덕리	436	전	4,724.0	436	전	4,724.0	
56	정선군	남면	광덕리	436-1	전	3,879.0	436-1	전	3,879.0	
57	정선군	남면	광덕리	436-2	전	4,567.0	436-2	전	4,567.0	
58	정선군	남면	광덕리	437	임야	1,203.0	437	임야	1,203.0	
59	정선군	남면	광덕리	438	전	3,176.0	438	전	3,176.0	
60	정선군	남면	광덕리	438-1	전	153.0	438-1	전	153.0	
61	정선군	남면	광덕리	439	전	462.0	439	전	462.0	
62	정선군	남면	광덕리	439-1	전	556.0	439-1	전	556.0	
63	정선군	남면	광덕리	440-1	전	1,339.0	440-1	전	1,339.0	
64	정선군	남면	광덕리	440-3	전	177.0	440-3	전	177.0	
65	정선군	남면	광덕리	440-4	전	718.0	440-4	전	718.0	
66	정선군	남면	광덕리	440-5	전	152.0	440-5	전	152.0	
67	정선군	남면	광덕리	441	전	4,509.0	441	전	4,509.0	
68	정선군	남면	광덕리	441-1	전	4,959.0	441-1	전	4,959.0	
69	정선군	남면	광덕리	442	전	1,557.0	442	전	1,557.0	
70	정선군	남면	광덕리	443-1	전	13,815.0	443-1	전	13,815.0	
71	정선군	남면	광덕리	443-2	대	298.0	443-2	대	298.0	
72	정선군	남면	광덕리	443-3	전	660.0	443-3	전	660.0	

구분	토지소재			변경 전			변경 후			비고
	시·군	읍·면	동·리	지번	지목	편입 면적(m ²)	지번	지목	편입 면적(m ²)	
73	정선군	남면	광덕리	443-4	전	5,657.0	443-4	전	5,657.0	
74	정선군	남면	광덕리	443-5	전	6,702.0	443-5	전	6,702.0	
75	정선군	남면	광덕리	443-6	전	3,323.0	443-6	전	3,323.0	
76	정선군	남면	광덕리	443-7	목장용 지	421.0	443-7	목장용지	421.0	
77	정선군	남면	광덕리	444-1	전	982.0	444-1	전	982.0	
78	정선군	남면	광덕리	444-2	전	717.0	444-2	전	717.0	
79	정선군	남면	광덕리	445	전	2,717.0	445	전	2,717.0	
80	정선군	남면	광덕리	446	전	1,725.0	446	전	1,725.0	
81	정선군	남면	광덕리	446-1	전	316.0	446-1	전	316.0	
82	정선군	남면	광덕리	446-2	전	438.0	446-2	전	438.0	
83	정선군	남면	광덕리	451	전	314.0	451	전	314.0	
84	정선군	남면	광덕리	452	전	182.0	452	전	182.0	
85	정선군	남면	광덕리	453	임야	9,051.0	453	임야	9,051.0	
86	정선군	남면	광덕리	454	전	430.0	454	전	430.0	
87	정선군	남면	광덕리	455	전	2,089.0	455	전	2,089.0	
88	정선군	남면	광덕리	456	임야	7,438.0	456	임야	7,438.0	
89	정선군	남면	광덕리	457	전	182.0	457	전	182.0	
90	정선군	남면	광덕리	458	전	1,884.0	458	전	1,884.0	
91	정선군	남면	광덕리	458-1	전	104.0	458-1	전	104.0	
92	정선군	남면	광덕리	459-2	대	516.0	459-2	대	516.0	
93	정선군	남면	광덕리	459-3	전	688.0	459-3	전	688.0	
94	정선군	남면	광덕리	459-6	전	636.0	459-6	전	636.0	
95	정선군	남면	광덕리	459-7	하천	275.0	459-7	하천	275.0	
96	정선군	남면	광덕리	459-8	하천	462.0	459-8	하천	462.0	
97	정선군	남면	광덕리	459-9	전	352.0	459-9	전	352.0	
98	정선군	남면	광덕리	460	전	770.0	460	전	770.0	
99	정선군	남면	광덕리	460-1	창고용 지	641.0	460-1	창고용지	641.0	
100	정선군	남면	광덕리	461	대	658.0	461	대	658.0	
101	정선군	남면	광덕리	461-1	도로	231.0	461-1	도로	231.0	
102	정선군	남면	광덕리	461-2	전	565.0	461-2	전	565.0	
103	정선군	남면	광덕리	461-3	하천	139.0	461-3	하천	139.0	
104	정선군	남면	광덕리	461-4	도로	72.0	461-4	도로	72.0	
105	정선군	남면	광덕리	461-5	도로	463.0	461-5	도로	463.0	
106	정선군	남면	광덕리	461-6	도로	95.0	461-6	도로	95.0	
107	정선군	남면	광덕리	461-7	도로	479.0	461-7	도로	479.0	
108	정선군	남면	광덕리	462	전	165.0	462	전	165.0	
109	정선군	남면	광덕리	462-1	구거	9,299.0	462-1	구거	9,299.0	
110	정선군	남면	광덕리	707-1	전	277.0	707-1	전	277.0	
111	정선군	남면	광덕리	707-2	전	633.0	707-2	전	633.0	
112	정선군	남면	광덕리	707-3	전	593.0	707-3	전	593.0	

구분	토지소재			변경 전			변경 후			비고
	시·군	읍·면	동·리	지번	지목	편입 면적(m ²)	지번	지목	편입 면적(m ²)	
113	정선군	남면	광덕리	707-4	하천	512.0	707-4	하천	512.0	
114	정선군	남면	광덕리	707-5	전	716.0	707-5	전	716.0	
115	정선군	남면	광덕리	708	대	682.0	708	대	682.0	
116	정선군	남면	광덕리	708-1	전	105.0	708-1	전	105.0	
117	정선군	남면	광덕리	708-2	전	660.0	708-2	전	660.0	
118	정선군	남면	광덕리	708-3	전	2,546.0	708-3	전	2,546.0	
119	정선군	남면	광덕리	709	대	446.0	709	대	446.0	
120	정선군	남면	광덕리	710	대	615.0	710	대	615.0	
121	정선군	남면	광덕리	711-1	대	549.0	711-1	대	549.0	
122	정선군	남면	광덕리	711-2	전	3,100.0	711-2	전	3,100.0	
123	정선군	남면	광덕리	711-3	도로	827.0	711-3	도로	827.0	
124	정선군	남면	광덕리	711-4	도로	430.0	711-4	도로	430.0	
125	정선군	남면	광덕리	711-5	전	1,583.0	711-5	전	1,583.0	
126	정선군	남면	광덕리	711-6	전	2,003.0	711-6	전	2,003.0	
127	정선군	남면	광덕리	711-7	전	1,620.0	711-7	전	1,620.0	
128	정선군	남면	광덕리	711-8	전	1,568.0	711-8	전	1,568.0	
129	정선군	남면	광덕리	712	전	5,299.0	712	대	567.0	(24.3.6.) 분할되어 본번에 -1부여함
							712-1	전	4,732.0	(신규 추가)
130	정선군	남면	광덕리	713	대	215.0	713	대	215.0	
131	정선군	남면	광덕리	714-1	전	1,114.0	714-1	전	1,114.0	
132	정선군	남면	광덕리	714-2	대	403.0	714-2	대	403.0	
133	정선군	남면	광덕리	714-3	전	5,137.0	714-3	전	5,137.0	
134	정선군	남면	광덕리	714-4	전	3,270.0	714-4	전	3,270.0	
135	정선군	남면	광덕리	714-5	전	614.0	714-5	전	614.0	
136	정선군	남면	광덕리	714-6	대	483.0	714-6	대	483.0	
137	정선군	남면	광덕리	714-7	전	1,653.0	714-7	전	1,653.0	
138	정선군	남면	광덕리	714-8	전	1,170.0	714-8	전	1,170.0	
139	정선군	남면	광덕리	715	대	360.0	715	대	360.0	
140	정선군	남면	광덕리	716	대	228.0	716	대	228.0	
141	정선군	남면	광덕리	716-1	도로	1,335.0	716-1	도로	1,335.0	
142	정선군	남면	광덕리	717	대	188.0	717	대	188.0	
143	정선군	남면	광덕리	718	대	938.0	718	대	938.0	
144	정선군	남면	광덕리	719	목장용 지	279.0	719	목장용지	279.0	
145	정선군	남면	광덕리	719-2	전	1,609.0	719-2	전	1,609.0	
146	정선군	남면	광덕리	719-3	전	169.0	719-3	전	169.0	
147	정선군	남면	광덕리	720	전	6,641.0	720	전	6,641.0	
148	정선군	남면	광덕리	721	임야	1,226.0	721	임야	1,226.0	
149	정선군	남면	광덕리	722	목장용 지	509.0	722	목장용지	509.0	
150	정선군	남면	광덕리	722-1	전	339.0	722-1	전	339.0	
151	정선군	남면	광덕리	722-2	대	660.0	722-2	대	660.0	

구분	토지소재			변경 전			변경 후			비고
	시·군	읍·면	동·리	지번	지목	편입 면적(m ²)	지번	지목	편입 면적(m ²)	
152	정선군	남면	광덕리	722-3	전	1,540.0	722-3	전	1,540.0	
153	정선군	남면	광덕리	722-4	전	5,107.0	722-4	전	5,107.0	
154	정선군	남면	광덕리	723	목장용 지	530.0	723	목장용지	530.0	
155	정선군	남면	광덕리	723-1	도로	2,576.0	723-1	도로	2,576.0	
156	정선군	남면	광덕리	723-2	전	3,182.0	723-2	전	3,182.0	
157	정선군	남면	광덕리	724	전	1,170.0	724	전	1,170.0	
158	정선군	남면	광덕리	725	전	7,491.0	725	전	7,491.0	
159	정선군	남면	광덕리	726	전	1,002.0	726	전	1,002.0	
160	정선군	남면	광덕리	727	임야	3,170.0	727	임야	3,170.0	
161	정선군	남면	광덕리	728	전	840.0	728	전	840.0	
162	정선군	남면	광덕리	728-1	도로	1,959.0	728-1	도로	1,959.0	
163	정선군	남면	광덕리	729	임야	6,023.0	729	임야	6,023.0	
164	정선군	남면	광덕리	730	전	7,319.0	730	전	7,319.0	
165	정선군	남면	광덕리	733	전	4,972.0	733	전	4,972.0	
166	정선군	남면	광덕리	734	전	3,824.0	734	전	3,824.0	
167	정선군	남면	광덕리	734-1	전	2,007.0	734-1	전	2,007.0	
168	정선군	남면	광덕리	735	임야	12,655.0	735	임야	12,655.0	
169	정선군	남면	광덕리	736	전	1,266.0	736	전	1,266.0	
170	정선군	남면	광덕리	737	전	4,069.0	737	전	4,069.0	
171	정선군	남면	광덕리	738	묘지	390.0	738	묘지	390.0	
172	정선군	남면	광덕리	739	전	9,061.0	739	전	9,061.0	
173	정선군	남면	광덕리	740	전	10,664.0	740	전	10,664.0	
174	정선군	남면	광덕리	741	전	1,147.0	741	전	1,147.0	
175	정선군	남면	광덕리	742	임야	8,767.0	742	임야	8,767.0	
176	정선군	남면	광덕리	742-1	임야	610.0	742-1	임야	610.0	
177	정선군	남면	광덕리	742-2	임야	1,373.0	742-2	임야	1,373.0	
178	정선군	남면	광덕리	743	임야	1,151.0	743	임야	1,151.0	
179	정선군	남면	광덕리	743-1	전	26.0	743-1	전	26.0	
180	정선군	남면	광덕리	744	전	5,570.0	744	전	5,570.0	
181	정선군	남면	광덕리	744-1	전	806.0	744-1	전	806.0	
182	정선군	남면	광덕리	744-2	대	660.0	744-2	대	660.0	
183	정선군	남면	광덕리	744-3	전	1,129.0	744-3	전	1,129.0	
184	정선군	남면	광덕리	745	임야	2,506.0	745	임야	2,506.0	
185	정선군	남면	광덕리	746	전	5,587.0	746	전	5,587.0	
186	정선군	남면	광덕리	747	임야	2,317.0	747	임야	2,317.0	
187	정선군	남면	광덕리	748	전	2,714.0	748	전	2,714.0	
188	정선군	남면	광덕리	749	전	5,633.0	749	전	5,633.0	
189	정선군	남면	광덕리	750	전	2,539.0	750	전	2,539.0	
190	정선군	남면	광덕리	751	전	3,874.0	751	전	3,874.0	
191	정선군	남면	광덕리	752	임야	1,448.0	752	임야	1,448.0	
192	정선군	남면	광덕리	753	전	1,121.0	753	전	1,121.0	

구분	토지소재			변경 전			변경 후			비고
	시·군	읍·면	동·리	지번	지목	편입 면적(m ²)	지번	지목	편입 면적(m ²)	
193	정선군	남면	광덕리	754	임야	2,939.0	754	임야	2,939.0	
194	정선군	남면	광덕리	755	임야	2,522.0	755	임야	2,522.0	
195	정선군	남면	광덕리	756	임야	912.0	756	임야	912.0	
196	정선군	남면	광덕리	757	임야	294.0	757	임야	294.0	
197	정선군	남면	광덕리	758	임야	1,322.0	758	임야	1,322.0	
198	정선군	남면	광덕리	759	묘지	264.0	759	묘지	264.0	
199	정선군	남면	광덕리	760	전	5,120.0	760	전	5,120.0	
200	정선군	남면	광덕리	760-1	전	2,159.0	760-1	전	2,159.0	
201	정선군	남면	광덕리	761	임야	2,238.0	761	임야	2,238.0	
202	정선군	남면	광덕리	762	전	1,557.0	762	전	1,557.0	
203	정선군	남면	광덕리	763	전	13,765.0	763	전	13,512.0	(24.1.23.) 분할되어 본번에 -1부여함
							763-1	전	253.0	(신규 추가)
204	정선군	남면	광덕리	764	임야	1,458.0	764	임야	1,458.0	
205	정선군	남면	광덕리	765	전	3,488.0	765	전	3,488.0	
206	정선군	남면	광덕리	766	임야	4,228.0	766	임야	4,228.0	
207	정선군	남면	광덕리	767	전	1,947.0	767	전	1,947.0	
208	정선군	남면	광덕리	768	전	545.0	768	전	545.0	
209	정선군	남면	광덕리	769	임야	1,279.0	769	임야	1,279.0	
210	정선군	남면	광덕리	770	전	364.0	770	전	364.0	
211	정선군	남면	광덕리	771	전	7,795.0	771	전	7,795.0	
212	정선군	남면	광덕리	772	전	1,002.0	772	전	926.0	(24.1.23.) 분할되어 본번에 -1부여함
							772-1	전	76.0	(신규 추가)
213	정선군	남면	광덕리	774	임야	169.0	774	임야	169.0	
214	정선군	남면	광덕리	775	전	635.0	775	전	635.0	
215	정선군	남면	광덕리	775-1	도로	84.0	775-1	도로	84.0	
216	정선군	남면	광덕리	776	전	4,377.0	776	전	4,377.0	
217	정선군	남면	광덕리	777	전	235.0	777	전	235.0	
218	정선군	남면	광덕리	778	전	254.0	778	전	254.0	
219	정선군	남면	광덕리	779-1	전	99.0	779-1	전	99.0	
220	정선군	남면	광덕리	779-2	전	397.0	779-2	전	397.0	
221	정선군	남면	광덕리	779-3	전	10,734.0	779-3	전	10,734.0	
222	정선군	남면	광덕리	780	임야	2,245.0	780	임야	2,245.0	
223	정선군	남면	광덕리	781	전	6,519.0	781	전	6,519.0	
224	정선군	남면	광덕리	781-1	전	5,214.0	781-1	전	5,214.0	
225	정선군	남면	광덕리	782	전	1,927.0	782	전	1,927.0	
226	정선군	남면	광덕리	783	전	9,187.0	783	전	9,187.0	
227	정선군	남면	광덕리	784	전	902.0	784	전	902.0	
228	정선군	남면	광덕리	785	전	2,922.0	785	전	2,922.0	
229	정선군	남면	광덕리	786	전	288.0	786	전	288.0	
230	정선군	남면	광덕리	787	전	1,174.0	787	전	1,174.0	

구분	토지소재			변경 전			변경 후			비고
	시·군	읍·면	동·리	지번	지목	편입 면적(m ²)	지번	지목	편입 면적(m ²)	
231	정선군	남면	광덕리	788	대	301.0	788	대	301.0	
232	정선군	남면	광덕리	789	전	4,172.0	789	전	4,172.0	
233	정선군	남면	광덕리	790	전	5,018.0	790	전	5,018.0	
234	정선군	남면	광덕리	803	전	2,314.0	803	전	2,314.0	
235	정선군	남면	광덕리	804	전	5,868.0	804	전	5,868.0	
236	정선군	남면	광덕리	805	대	278.0	805	대	278.0	
237	정선군	남면	광덕리	806	전	994.0	806	전	994.0	
238	정선군	남면	광덕리	806-1	전	4.0	806-1	전	4.0	
239	정선군	남면	광덕리	807-1	전	392.0	807-1	전	392.0	
240	정선군	남면	광덕리	807-2	대	245.0	807-2	대	245.0	
241	정선군	남면	광덕리	807-3	전	640.0	807-3	전	640.0	
242	정선군	남면	광덕리	807-4	전	73.0	807-4	전	73.0	
243	정선군	남면	광덕리	807-5	전	1,050.0	807-5	전	1,050.0	
244	정선군	남면	광덕리	808	전	2,010.0	808	전	2,010.0	
245	정선군	남면	광덕리	809	전	1,478.0	809	전	1,478.0	
246	정선군	남면	광덕리	810	전	251.0	810	전	251.0	
247	정선군	남면	광덕리	811-1	전	800.0	811-1	전	800.0	
248	정선군	남면	광덕리	811-2	전	155.0	811-2	전	155.0	
249	정선군	남면	광덕리	811-3	전	15,392.0	811-3	전	15,392.0	
250	정선군	남면	광덕리	816	임야	1,848.0	816	임야	1,848.0	
251	정선군	남면	광덕리	817	전	4,469.0	817	전	4,469.0	
252	정선군	남면	광덕리	1182-7	하천	233.0	1182-7	하천	233.0	
253	정선군	남면	광덕리	1182-8	대	159.0	1182-8	대	159.0	
254	정선군	남면	광덕리	1183	구거	33,311.0	1183	구거	41,549.0	지구계 변경
255	정선군	남면	광덕리	1183-1	구거	570.0	1183-1	구거	570.0	
256	정선군	남면	광덕리	1183-2	구거	164.0	1183-2	구거	164.0	
257	정선군	남면	광덕리	1183-3	대	184.0	1183-3	대	184.0	
258	정선군	남면	광덕리	1183-4	대	67.0	1183-4	대	67.0	
259	정선군	남면	광덕리	1183-5	구거	14.0	1183-5	구거	14.0	
260	정선군	남면	광덕리	1183-6	구거	27.0	1183-6	구거	27.0	
261	정선군	남면	광덕리	1183-7	구거	123.0	1183-7	구거	123.0	
262	정선군	남면	광덕리	1183-8	구거	38.0	1183-8	구거	38.0	
263	정선군	남면	광덕리	1183-9	전	245.0	1183-9	전	245.0	
264	정선군	남면	광덕리	1183-10	대	783.0	1183-10	대	783.0	
265	정선군	남면	광덕리	1183-11	구거	60.0	1183-11	구거	60.0	
266	정선군	남면	광덕리	1183-12	구거	202.0	1183-12	구거	202.0	
267	정선군	남면	광덕리	1183-13	구거	410.0	1183-13	구거	410.0	
268	정선군	남면	광덕리	1183-14	구거	471.0	1183-14	구거	471.0	
269	정선군	남면	광덕리	1183-15	구거	579.0	1183-15	구거	579.0	
270	정선군	남면	광덕리	1183-16	도로	48.0	1183-16	도로	48.0	
271	정선군	남면	광덕리	1183-17	구거	215.0	1183-17	구거	215.0	
272	정선군	남면	광덕리	1183-18	구거	32.0	1183-18	구거	32.0	

강원특별자치도 지적재조사지구 지정(변경) 토지 조서

< 철원군 >

구분	토지소계			지번	지목	편입면적 (㎡)	비고
	시·군	읍·면	동·리				
소계	철원군	2개 지구		1327필지		1,624,473.8	
계		토성1지구		467필지		537,363.8	
1	철원군	갈말읍	지경리	338-9	채방	43.0	
2	철원군	갈말읍	지경리	380-9	하천	584.0	
3	철원군	갈말읍	지경리	402-3	하천	424.0	
4	철원군	갈말읍	지경리	403-5	하천	914.0	
5	철원군	갈말읍	지경리	502	하천	5,827.0	
6	철원군	갈말읍	지경리	502-10	하천	97.0	
7	철원군	갈말읍	지경리	502-12	하천	1,034.0	
8	철원군	갈말읍	지경리	502-13	하천	30.0	
9	철원군	갈말읍	지경리	502-14	하천	1,193.0	
10	철원군	갈말읍	토성리	532-1	답	3,033.0	
11	철원군	갈말읍	토성리	532-2	답	2,220.0	
12	철원군	갈말읍	토성리	532-3	답	329.0	
13	철원군	갈말읍	토성리	533	대	835.0	
14	철원군	갈말읍	토성리	533-1	전	18,831.0	
15	철원군	갈말읍	토성리	534-1	답	2,654.0	
16	철원군	갈말읍	토성리	534-2	채방	1,273.0	
17	철원군	갈말읍	토성리	535	전	2,965.0	
18	철원군	갈말읍	토성리	535-1	전	3,452.0	
19	철원군	갈말읍	토성리	536	목장용지	1,746.0	
20	철원군	갈말읍	토성리	536-1	전	1,650.0	
21	철원군	갈말읍	토성리	536-2	전	2,600.0	
22	철원군	갈말읍	토성리	536-3	전	2,698.0	
23	철원군	갈말읍	토성리	537	전	5,772.0	
24	철원군	갈말읍	토성리	538	전	10,018.0	
25	철원군	갈말읍	토성리	538-1	답	2,119.0	
26	철원군	갈말읍	토성리	538-2	전	398.0	
27	철원군	갈말읍	토성리	538-3	전	9.0	
28	철원군	갈말읍	토성리	538-4	전	3,340.0	
29	철원군	갈말읍	토성리	539-1	답	678.0	
30	철원군	갈말읍	토성리	539-3	답	3,653.0	
31	철원군	갈말읍	토성리	540	전	4,709.0	
32	철원군	갈말읍	토성리	540-1	전	268.0	
33	철원군	갈말읍	토성리	540-2	전	477.0	
34	철원군	갈말읍	토성리	540-3	전	496.0	
35	철원군	갈말읍	토성리	541	전	8,579.0	
36	철원군	갈말읍	토성리	542	전	8,231.0	
37	철원군	갈말읍	토성리	543	전	992.0	

구분	토지소재			지번	지목	편입면적 (㎡)	비고
	시·군	읍·면	동·리				
38	철원군	갈말읍	토성리	543-1	전	868.0	
39	철원군	갈말읍	토성리	543-2	전	2,654.0	
40	철원군	갈말읍	토성리	543-3	전	6,943.0	
41	철원군	갈말읍	토성리	543-4	전	503.0	
42	철원군	갈말읍	토성리	544	목장용지	500.0	
43	철원군	갈말읍	토성리	544-1	전	467.0	
44	철원군	갈말읍	토성리	544-2	전	298.0	
45	철원군	갈말읍	토성리	544-3	답	915.0	
46	철원군	갈말읍	토성리	544-4	답	6,071.0	
47	철원군	갈말읍	토성리	545-1	전	5,196.0	
48	철원군	갈말읍	토성리	545-2	학교용지	20,156.0	
49	철원군	갈말읍	토성리	545-3	도로	3,276.0	
50	철원군	갈말읍	토성리	545-6	전	4,296.0	
51	철원군	갈말읍	토성리	545-7	전	231.0	
52	철원군	갈말읍	토성리	546-2	전	4,810.0	
53	철원군	갈말읍	토성리	547	전	5,415.0	
54	철원군	갈말읍	토성리	548-3	전	2,744.0	
55	철원군	갈말읍	토성리	549-1	답	1,108.0	
56	철원군	갈말읍	토성리	549-3	도로	16.0	
57	철원군	갈말읍	토성리	550-2	도로	6,090.0	
58	철원군	갈말읍	토성리	565-3	목장용지	660.0	
59	철원군	갈말읍	토성리	565-5	목장용지	980.0	
60	철원군	갈말읍	토성리	566-1	답	2,858.0	
61	철원군	갈말읍	토성리	566-2	제방	108.0	
62	철원군	갈말읍	토성리	566-3	도로	107.0	
63	철원군	갈말읍	토성리	566-4	도로	226.0	
64	철원군	갈말읍	토성리	566-5	답	707.0	
65	철원군	갈말읍	토성리	566-6	제방	123.0	
66	철원군	갈말읍	토성리	566-7	제방	1,215.0	
67	철원군	갈말읍	토성리	566-8	제방	44.0	
68	철원군	갈말읍	토성리	566-9	답	6.0	
69	철원군	갈말읍	토성리	566-10	답	21.0	
70	철원군	갈말읍	토성리	566-11	답	79.0	
71	철원군	갈말읍	토성리	567-3	전	13.0	
72	철원군	갈말읍	토성리	567-4	도로	219.0	
73	철원군	갈말읍	토성리	570-3	도로	53.0	
74	철원군	갈말읍	토성리	608	대	510.0	
75	철원군	갈말읍	토성리	608-1	대	249.0	
76	철원군	갈말읍	토성리	608-2	대	231.0	
77	철원군	갈말읍	토성리	608-3	도로	342.0	
78	철원군	갈말읍	토성리	608-4	대	553.0	
79	철원군	갈말읍	토성리	608-5	대	518.0	
80	철원군	갈말읍	토성리	608-6	대	1,372.0	

구분	토지소재			지번	지목	편입면적 (㎡)	비고
	시·군	읍·면	동·리				
81	철원군	갈말읍	토성리	608-8	대	82.0	
82	철원군	갈말읍	토성리	611-1	답	22.0	
83	철원군	갈말읍	토성리	611-2	답	182.0	
84	철원군	갈말읍	토성리	611-3	도로	119.0	
85	철원군	갈말읍	토성리	611-4	답	310.0	
86	철원군	갈말읍	토성리	611-5	대	235.0	
87	철원군	갈말읍	토성리	611-6	전	210.0	
88	철원군	갈말읍	토성리	611-8	도로	18.0	
89	철원군	갈말읍	토성리	611-9	도로	3.0	
90	철원군	갈말읍	토성리	611-11	도로	228.0	
91	철원군	갈말읍	토성리	611-13	도로	484.0	
92	철원군	갈말읍	토성리	611-22	전	206.0	
93	철원군	갈말읍	토성리	611-25	전	808.0	
94	철원군	갈말읍	토성리	611-26	전	208.0	
95	철원군	갈말읍	토성리	611-27	잡종지	60.0	
96	철원군	갈말읍	토성리	612	대	2,270.0	
97	철원군	갈말읍	토성리	612-1	도로	578.0	
98	철원군	갈말읍	토성리	613-4	도로	166.0	
99	철원군	갈말읍	토성리	654-1	도로	95.0	
100	철원군	갈말읍	토성리	654-2	도로	2,257.0	
101	철원군	갈말읍	토성리	659	대	628.0	
102	철원군	갈말읍	토성리	659-1	도로	1,324.0	
103	철원군	갈말읍	토성리	659-2	도로	304.0	
104	철원군	갈말읍	토성리	659-3	대	700.0	
105	철원군	갈말읍	토성리	659-4	대	660.0	
106	철원군	갈말읍	토성리	659-5	전	206.0	
107	철원군	갈말읍	토성리	659-6	전	1,155.0	
108	철원군	갈말읍	토성리	659-7	전	248.0	
109	철원군	갈말읍	토성리	660	대	386.0	
110	철원군	갈말읍	토성리	660-3	전	2,442.0	
111	철원군	갈말읍	토성리	660-4	전	782.0	
112	철원군	갈말읍	토성리	660-5	전	2,850.0	
113	철원군	갈말읍	토성리	660-6	대	389.0	
114	철원군	갈말읍	토성리	660-7	대	341.0	
115	철원군	갈말읍	토성리	660-8	대	496.0	
116	철원군	갈말읍	토성리	661	대	660.0	
117	철원군	갈말읍	토성리	661-1	전	3,576.0	
118	철원군	갈말읍	토성리	662	전	5,527.0	
119	철원군	갈말읍	토성리	662-1	전	2,487.0	
120	철원군	갈말읍	토성리	663	대	660.0	
121	철원군	갈말읍	토성리	663-2	전	1,589.0	
122	철원군	갈말읍	토성리	664-1	전	6,391.0	
123	철원군	갈말읍	토성리	664-2	전	40.0	

구분	토지소재			지번	지목	편입면적 (㎡)	비고
	시·군	읍·면	동·리				
124	철원군	갈말읍	토성리	664-3	도로	85.0	
125	철원군	갈말읍	토성리	665-1	전	1,879.0	
126	철원군	갈말읍	토성리	665-2	도로	270.0	
127	철원군	갈말읍	토성리	665-3	전	60.0	
128	철원군	갈말읍	토성리	665-4	도로	1,026.0	
129	철원군	갈말읍	토성리	666	답	1,649.0	
130	철원군	갈말읍	토성리	666-2	잡종지	224.0	
131	철원군	갈말읍	토성리	667	전	4,227.0	
132	철원군	갈말읍	토성리	667-1	도로	237.0	
133	철원군	갈말읍	토성리	668-2	제방	536.0	
134	철원군	갈말읍	토성리	668-3	답	662.0	
135	철원군	갈말읍	토성리	669-1	제방	135.0	
136	철원군	갈말읍	토성리	669-3	도로	421.0	
137	철원군	갈말읍	토성리	669-4	도로	440.0	
138	철원군	갈말읍	토성리	671-2	제방	40.0	
139	철원군	갈말읍	토성리	671-5	도로	170.0	
140	철원군	갈말읍	토성리	674-2	제방	221.0	
141	철원군	갈말읍	토성리	675-2	제방	1,861.0	
142	철원군	갈말읍	토성리	675-3	전	347.0	
143	철원군	갈말읍	토성리	746-1	제방	278.0	
144	철원군	갈말읍	토성리	746-2	전	1,785.0	
145	철원군	갈말읍	토성리	746-3	도로	268.0	
146	철원군	갈말읍	토성리	747-1	창고용지	629.0	
147	철원군	갈말읍	토성리	747-2	도로	651.0	
148	철원군	갈말읍	토성리	747-3	임야	727.0	
149	철원군	갈말읍	토성리	747-4	전	2,728.0	
150	철원군	갈말읍	토성리	747-5	대	455.0	
151	철원군	갈말읍	토성리	748	전	972.0	
152	철원군	갈말읍	토성리	749-1	전	516.0	
153	철원군	갈말읍	토성리	749-2	도로	159.0	
154	철원군	갈말읍	토성리	749-3	전	317.0	
155	철원군	갈말읍	토성리	750	임야	1,289.0	
156	철원군	갈말읍	토성리	751	전	1,309.0	
157	철원군	갈말읍	토성리	752	전	4,499.0	
158	철원군	갈말읍	토성리	753	전	516.0	
159	철원군	갈말읍	토성리	754	전	1,884.0	
160	철원군	갈말읍	토성리	755	전	1,531.0	
161	철원군	갈말읍	토성리	756	임야	6,982.0	
162	철원군	갈말읍	토성리	757	전	721.0	
163	철원군	갈말읍	토성리	757-1	전	3,416.0	
164	철원군	갈말읍	토성리	757-3	전	1,000.0	
165	철원군	갈말읍	토성리	757-4	대	516.0	
166	철원군	갈말읍	토성리	757-5	전	1,975.0	

구분	토지소재			지번	지목	편입면적 (㎡)	비고
	시·군	읍·면	동·리				
167	철원군	갈말읍	토성리	757-6	전	476.0	
168	철원군	갈말읍	토성리	758	전	1,061.0	
169	철원군	갈말읍	토성리	759	대	880.0	
170	철원군	갈말읍	토성리	759-1	대	855.0	
171	철원군	갈말읍	토성리	759-2	전	2,800.0	
172	철원군	갈말읍	토성리	760-1	전	254.0	
173	철원군	갈말읍	토성리	761	대	212.0	
174	철원군	갈말읍	토성리	762	대	613.0	
175	철원군	갈말읍	토성리	763	대	152.0	
176	철원군	갈말읍	토성리	764	대	992.0	
177	철원군	갈말읍	토성리	765	전	1,269.0	
178	철원군	갈말읍	토성리	765-2	전	60.0	
179	철원군	갈말읍	토성리	766	전	526.0	
180	철원군	갈말읍	토성리	767	대	806.0	
181	철원군	갈말읍	토성리	767-1	전	2,846.0	
182	철원군	갈말읍	토성리	767-2	도로	21.0	
183	철원군	갈말읍	토성리	767-3	전	1,733.0	
184	철원군	갈말읍	토성리	767-4	전	1,300.0	
185	철원군	갈말읍	토성리	767-5	전	1,000.0	
186	철원군	갈말읍	토성리	768	전	873.0	
187	철원군	갈말읍	토성리	770	대	496.0	
188	철원군	갈말읍	토성리	771	전	2,185.0	
189	철원군	갈말읍	토성리	773	대	714.0	
190	철원군	갈말읍	토성리	774	전	1,200.0	
191	철원군	갈말읍	토성리	775-1	대	909.0	
192	철원군	갈말읍	토성리	775-2	대	691.0	
193	철원군	갈말읍	토성리	775-3	대	1,960.0	
194	철원군	갈말읍	토성리	775-4	대	407.0	
195	철원군	갈말읍	토성리	776	대	560.0	
196	철원군	갈말읍	토성리	776-2	전	779.0	
197	철원군	갈말읍	토성리	776-3	전	328.0	
198	철원군	갈말읍	토성리	777	대	446.0	
199	철원군	갈말읍	토성리	778-1	대	461.0	
200	철원군	갈말읍	토성리	778-2	대	492.0	
201	철원군	갈말읍	토성리	778-3	대	53.0	
202	철원군	갈말읍	토성리	778-4	대	351.0	
203	철원군	갈말읍	토성리	778-5	대	89.0	
204	철원군	갈말읍	토성리	778-6	대	394.0	
205	철원군	갈말읍	토성리	778-7	대	534.0	
206	철원군	갈말읍	토성리	778-8	대	351.0	
207	철원군	갈말읍	토성리	778-9	대	392.0	
208	철원군	갈말읍	토성리	778-10	대	363.0	
209	철원군	갈말읍	토성리	778-11	대	475.0	

구분	토지소재			지번	지목	편입면적 (㎡)	비고
	시·군	읍·면	동·리				
210	철원군	갈말읍	토성리	778-13	도로	256.0	
211	철원군	갈말읍	토성리	778-14	대	8.0	
212	철원군	갈말읍	토성리	778-15	도로	1.0	
213	철원군	갈말읍	토성리	778-16	도로	16.0	
214	철원군	갈말읍	토성리	778-17	도로	7.0	
215	철원군	갈말읍	토성리	779	전	141.0	
216	철원군	갈말읍	토성리	779-1	전	216.0	
217	철원군	갈말읍	토성리	780	대	243.0	
218	철원군	갈말읍	토성리	780-1	대	196.0	
219	철원군	갈말읍	토성리	780-2	도로	47.0	
220	철원군	갈말읍	토성리	781	대	81.0	
221	철원군	갈말읍	토성리	781-1	대	298.0	
222	철원군	갈말읍	토성리	782	대	447.0	
223	철원군	갈말읍	토성리	782-2	도로	152.0	
224	철원군	갈말읍	토성리	782-3	대	168.0	
225	철원군	갈말읍	토성리	782-4	대	51.0	
226	철원군	갈말읍	토성리	782-5	대	516.0	
227	철원군	갈말읍	토성리	782-7	대	161.0	
228	철원군	갈말읍	토성리	782-10	대	244.0	
229	철원군	갈말읍	토성리	782-11	대	349.0	
230	철원군	갈말읍	토성리	783	대	438.0	
231	철원군	갈말읍	토성리	784	대	72.0	
232	철원군	갈말읍	토성리	784-1	대	318.0	
233	철원군	갈말읍	토성리	785	대	107.0	
234	철원군	갈말읍	토성리	785-1	대	478.0	
235	철원군	갈말읍	토성리	785-2	대	19.0	
236	철원군	갈말읍	토성리	785-3	대	107.0	
237	철원군	갈말읍	토성리	785-4	대	443.0	
238	철원군	갈말읍	토성리	785-5	대	406.0	
239	철원군	갈말읍	토성리	785-6	대	72.0	
240	철원군	갈말읍	토성리	785-7	대	705.0	
241	철원군	갈말읍	토성리	785-8	대	30.0	
242	철원군	갈말읍	토성리	785-9	대	318.0	
243	철원군	갈말읍	토성리	785-10	대	72.0	
244	철원군	갈말읍	토성리	785-11	대	340.0	
245	철원군	갈말읍	토성리	786	대	337.0	
246	철원군	갈말읍	토성리	787	대	1,884.0	
247	철원군	갈말읍	토성리	788	대	2,757.0	
248	철원군	갈말읍	토성리	789	대	1,518.0	
249	철원군	갈말읍	토성리	789-1	대	1,021.0	
250	철원군	갈말읍	토성리	790	대	436.0	
251	철원군	갈말읍	토성리	791	대	744.0	
252	철원군	갈말읍	토성리	792	대	846.0	

구분	토지소재			지번	지목	편입면적 (㎡)	비고
	시·군	읍·면	동·리				
253	철원군	갈말읍	토성리	793	대	843.0	
254	철원군	갈말읍	토성리	794	대	2,569.0	
255	철원군	갈말읍	토성리	795	대	615.0	
256	철원군	갈말읍	토성리	796	전	2,102.0	
257	철원군	갈말읍	토성리	797	답	1,091.0	
258	철원군	갈말읍	토성리	798	전	655.0	
259	철원군	갈말읍	토성리	799	전	1,983.0	
260	철원군	갈말읍	토성리	800	전	543.0	
261	철원군	갈말읍	토성리	800-1	전	772.0	
262	철원군	갈말읍	토성리	800-2	전	707.0	
263	철원군	갈말읍	토성리	800-3	전	666.0	
264	철원군	갈말읍	토성리	800-4	전	748.0	
265	철원군	갈말읍	토성리	800-5	전	671.0	
266	철원군	갈말읍	토성리	800-6	전	761.0	
267	철원군	갈말읍	토성리	800-7	전	762.0	
268	철원군	갈말읍	토성리	800-8	전	805.0	
269	철원군	갈말읍	토성리	800-9	전	811.0	
270	철원군	갈말읍	토성리	800-10	전	795.0	
271	철원군	갈말읍	토성리	800-11	전	748.0	
272	철원군	갈말읍	토성리	800-12	전	811.0	
273	철원군	갈말읍	토성리	800-13	전	865.0	
274	철원군	갈말읍	토성리	800-14	전	836.0	
275	철원군	갈말읍	토성리	800-15	전	868.0	
276	철원군	갈말읍	토성리	800-16	전	649.0	
277	철원군	갈말읍	토성리	800-17	전	201.0	
278	철원군	갈말읍	토성리	800-18	전	1,327.0	
279	철원군	갈말읍	토성리	801	대	185.0	
280	철원군	갈말읍	토성리	802	대	357.0	
281	철원군	갈말읍	토성리	803	대	643.0	
282	철원군	갈말읍	토성리	803-1	대	587.0	
283	철원군	갈말읍	토성리	803-2	대	1,170.0	
284	철원군	갈말읍	토성리	804	대	426.0	
285	철원군	갈말읍	토성리	805	대	992.0	
286	철원군	갈말읍	토성리	806	대	1,557.0	
287	철원군	갈말읍	토성리	806-2	대	1,526.0	
288	철원군	갈말읍	토성리	806-3	대	279.0	
289	철원군	갈말읍	토성리	808	대	526.0	
290	철원군	갈말읍	토성리	808-1	대	96.0	
291	철원군	갈말읍	토성리	808-2	대	96.0	
292	철원군	갈말읍	토성리	809	대	331.0	
293	철원군	갈말읍	토성리	810	대	1,041.0	
294	철원군	갈말읍	토성리	811	대	846.0	
295	철원군	갈말읍	토성리	811-1	대	384.0	

구분	토지소재			지번	지목	편입면적 (㎡)	비고
	시·군	읍·면	동·리				
296	철원군	갈말읍	토성리	815	전	3,393.0	
297	철원군	갈말읍	토성리	815-3	전	250.0	
298	철원군	갈말읍	토성리	815-4	전	493.0	
299	철원군	갈말읍	토성리	815-5	전	755.0	
300	철원군	갈말읍	토성리	815-6	전	197.0	
301	철원군	갈말읍	토성리	816	대	496.0	
302	철원군	갈말읍	토성리	818	대	188.0	
303	철원군	갈말읍	토성리	819	대	1,012.0	
304	철원군	갈말읍	토성리	820	대	179.0	
305	철원군	갈말읍	토성리	821-1	대	292.0	
306	철원군	갈말읍	토성리	821-2	도로	159.0	
307	철원군	갈말읍	토성리	821-3	대	283.0	
308	철원군	갈말읍	토성리	821-4	대	308.0	
309	철원군	갈말읍	토성리	821-5	대	124.0	
310	철원군	갈말읍	토성리	821-6	도로	211.0	
311	철원군	갈말읍	토성리	821-7	대	249.0	
312	철원군	갈말읍	토성리	821-8	대	233.0	
313	철원군	갈말읍	토성리	821-9	대	317.0	
314	철원군	갈말읍	토성리	821-10	도로	222.0	
315	철원군	갈말읍	토성리	821-12	대	426.0	
316	철원군	갈말읍	토성리	821-13	대	427.0	
317	철원군	갈말읍	토성리	821-14	대	573.0	
318	철원군	갈말읍	토성리	821-15	대	337.0	
319	철원군	갈말읍	토성리	822	대	514.0	
320	철원군	갈말읍	토성리	822-1	대	824.0	
321	철원군	갈말읍	토성리	822-2	대	294.0	
322	철원군	갈말읍	토성리	823-1	대	407.0	
323	철원군	갈말읍	토성리	823-2	대	569.0	
324	철원군	갈말읍	토성리	823-3	대	483.0	
325	철원군	갈말읍	토성리	823-4	대	496.0	
326	철원군	갈말읍	토성리	823-5	도로	63.0	
327	철원군	갈말읍	토성리	823-6	전	66.0	
328	철원군	갈말읍	토성리	823-7	전	191.0	
329	철원군	갈말읍	토성리	823-8	대	482.0	
330	철원군	갈말읍	토성리	823-10	대	413.0	
331	철원군	갈말읍	토성리	823-11	대	202.0	
332	철원군	갈말읍	토성리	824-2	도로	202.0	
333	철원군	갈말읍	토성리	824-3	도로	16.0	
334	철원군	갈말읍	토성리	825-1	전	230.0	
335	철원군	갈말읍	토성리	825-2	도로	274.0	
336	철원군	갈말읍	토성리	825-3	전	86.0	
337	철원군	갈말읍	토성리	825-4	도로	34.0	
338	철원군	갈말읍	토성리	825-5	대	80.0	

구분	토지소재			지번	지목	편입면적 (㎡)	비고
	시·군	읍·면	동·리				
339	철원군	갈말읍	토성리	826-1	대	983.0	
340	철원군	갈말읍	토성리	826-2	도로	298.0	
341	철원군	갈말읍	토성리	826-3	전	281.0	
342	철원군	갈말읍	토성리	826-4	대	617.0	
343	철원군	갈말읍	토성리	826-5	도로	42.0	
344	철원군	갈말읍	토성리	826-6	도로	12.0	
345	철원군	갈말읍	토성리	827-1	대	682.0	
346	철원군	갈말읍	토성리	827-2	도로	412.0	
347	철원군	갈말읍	토성리	827-3	대	472.0	
348	철원군	갈말읍	토성리	827-4	대	16.0	
349	철원군	갈말읍	토성리	827-6	도로	10.0	
350	철원군	갈말읍	토성리	827-7	대	413.0	
351	철원군	갈말읍	토성리	828-2	대	1,000.0	
352	철원군	갈말읍	토성리	832-1	전	317.0	
353	철원군	갈말읍	토성리	832-3	대	180.0	
354	철원군	갈말읍	토성리	832-4	대	443.0	
355	철원군	갈말읍	토성리	832-5	전	334.0	
356	철원군	갈말읍	토성리	832-6	대	374.0	
357	철원군	갈말읍	토성리	832-7	전	331.0	
358	철원군	갈말읍	토성리	832-8	대	224.0	
359	철원군	갈말읍	토성리	832-9	전	338.0	
360	철원군	갈말읍	토성리	832-10	전	261.0	
361	철원군	갈말읍	토성리	832-11	전	190.0	
362	철원군	갈말읍	토성리	832-12	전	175.0	
363	철원군	갈말읍	토성리	832-13	전	419.0	
364	철원군	갈말읍	토성리	832-25	전	80.0	
365	철원군	갈말읍	토성리	833-1	대	198.0	
366	철원군	갈말읍	토성리	834-1	전	637.0	
367	철원군	갈말읍	토성리	834-5	대	310.0	
368	철원군	갈말읍	토성리	837-1	대	648.0	
369	철원군	갈말읍	토성리	837-5	전	1,963.0	
370	철원군	갈말읍	토성리	838	답	1,349.0	
371	철원군	갈말읍	토성리	839	답	1,934.0	
372	철원군	갈말읍	토성리	840	답	3,749.0	
373	철원군	갈말읍	토성리	841-1	답	1,653.0	
374	철원군	갈말읍	토성리	841-2	답	1,124.0	
375	철원군	갈말읍	토성리	842	답	4,066.0	
376	철원군	갈말읍	토성리	843	대	382.0	
377	철원군	갈말읍	토성리	843-1	목장용지	550.0	
378	철원군	갈말읍	토성리	843-2	전	1,894.0	
379	철원군	갈말읍	토성리	844	답	2,926.0	
380	철원군	갈말읍	토성리	845-1	대	620.0	
381	철원군	갈말읍	토성리	845-4	창고용지	1,500.0	

구분	토지소재			지번	지목	편입면적 (㎡)	비고
	시·군	읍·면	동·리				
382	철원군	갈말읍	토성리	845-5	답	3,279.0	
383	철원군	갈말읍	토성리	846-1	전	929.0	
384	철원군	갈말읍	토성리	846-2	도로	311.0	
385	철원군	갈말읍	토성리	846-3	전	403.0	
386	철원군	갈말읍	토성리	846-4	전	658.0	
387	철원군	갈말읍	토성리	847	대	699.0	
388	철원군	갈말읍	토성리	848-1	대	592.0	
389	철원군	갈말읍	토성리	848-2	대	347.0	
390	철원군	갈말읍	토성리	848-3	대	461.0	
391	철원군	갈말읍	토성리	848-4	대	390.0	
392	철원군	갈말읍	토성리	849-1	대	398.0	
393	철원군	갈말읍	토성리	849-2	전	660.0	
394	철원군	갈말읍	토성리	849-3	전	997.0	
395	철원군	갈말읍	토성리	849-4	전	262.0	
396	철원군	갈말읍	토성리	849-6	대	61.0	
397	철원군	갈말읍	토성리	849-7	대	156.0	
398	철원군	갈말읍	토성리	850	대	317.0	
399	철원군	갈말읍	토성리	851	대	286.0	
400	철원군	갈말읍	토성리	851-1	대	507.0	
401	철원군	갈말읍	토성리	851-2	대	521.0	
402	철원군	갈말읍	토성리	852	대	678.0	
403	철원군	갈말읍	토성리	852-1	대	86.0	
404	철원군	갈말읍	토성리	853	전	176.0	
405	철원군	갈말읍	토성리	853-1	전	92.0	
406	철원군	갈말읍	토성리	854	전	258.0	
407	철원군	갈말읍	토성리	855-1	대	654.0	
408	철원군	갈말읍	토성리	855-2	도로	3.0	
409	철원군	갈말읍	토성리	855-3	전	2,661.0	
410	철원군	갈말읍	토성리	855-4	전	1,470.0	
411	철원군	갈말읍	토성리	855-5	전	470.0	
412	철원군	갈말읍	토성리	855-7	전	358.0	
413	철원군	갈말읍	토성리	855-8	전	1,276.0	
414	철원군	갈말읍	토성리	856	전	191.0	
415	철원군	갈말읍	토성리	856-1	전	349.0	
416	철원군	갈말읍	토성리	856-2	전	61.0	
417	철원군	갈말읍	토성리	856-3	전	946.0	
418	철원군	갈말읍	토성리	857	전	268.0	
419	철원군	갈말읍	토성리	858-1	전	430.0	
420	철원군	갈말읍	토성리	858-2	전	1,003.0	
421	철원군	갈말읍	토성리	858-3	전	634.0	
422	철원군	갈말읍	토성리	858-4	전	859.0	
423	철원군	갈말읍	토성리	858-5	전	800.0	
424	철원군	갈말읍	토성리	858-6	전	4,380.0	

구분	토지소재			지번	지목	편입면적 (㎡)	비고
	시·군	읍·면	동·리				
425	철원군	갈말읍	토성리	858-7	잡종지	1,824.0	
426	철원군	갈말읍	토성리	858-8	임야	3,069.0	
427	철원군	갈말읍	토성리	858-9	전	2,764.0	
428	철원군	갈말읍	토성리	859	답	3,441.0	
429	철원군	갈말읍	토성리	860	전	11,812.0	
430	철원군	갈말읍	토성리	861-1	답	8,496.0	
431	철원군	갈말읍	토성리	861-2	도로	3,081.0	
432	철원군	갈말읍	토성리	862-2	전	10,241.0	
433	철원군	갈말읍	토성리	862-3	도로	1,531.0	
434	철원군	갈말읍	토성리	862-4	전	787.0	
435	철원군	갈말읍	토성리	863-2	잡종지	2,684.0	
436	철원군	갈말읍	토성리	863-3	잡종지	935.0	
437	철원군	갈말읍	토성리	1081-19	하천	3,696.0	
438	철원군	갈말읍	토성리	1081-28	하천	7.0	
439	철원군	갈말읍	토성리	1081-30	하천	1,211.0	
440	철원군	갈말읍	토성리	1081-31	하천	6,362.0	
441	철원군	갈말읍	토성리	1081-32	하천	790.0	
442	철원군	갈말읍	토성리	1081-33	하천	26.0	
443	철원군	갈말읍	토성리	1081-34	하천	510.0	
444	철원군	갈말읍	토성리	1081-35	하천	4.0	
445	철원군	갈말읍	토성리	1081-36	하천	8,876.6	
446	철원군	갈말읍	토성리	1081-42	하천	88.0	
447	철원군	갈말읍	토성리	1081-43	하천	21.0	
448	철원군	갈말읍	토성리	1081-46	하천	65.0	
449	철원군	갈말읍	토성리	1081-47	답	2,410.0	
450	철원군	갈말읍	토성리	1083	도로	3,800.0	
451	철원군	갈말읍	토성리	1083-1	도로	100.0	
452	철원군	갈말읍	토성리	1083-2	도로	317.0	
453	철원군	갈말읍	토성리	1083-3	도로	59.0	
454	철원군	갈말읍	토성리	1083-4	도로	98.0	
455	철원군	갈말읍	토성리	1083-5	도로	1,742.0	
456	철원군	갈말읍	토성리	1083-6	도로	384.0	
457	철원군	갈말읍	토성리	1083-7	도로	4,096.2	
458	철원군	갈말읍	토성리	1083-8	도로	266.0	
459	철원군	갈말읍	토성리	1083-10	도로	648.0	
460	철원군	갈말읍	토성리	1085	구거	3,424.0	
461	철원군	갈말읍	토성리	1085-3	구거	42.0	
462	철원군	갈말읍	토성리	1085-5	구거	15.0	
463	철원군	갈말읍	토성리	1085-11	구거	34.0	
464	철원군	갈말읍	토성리	1085-12	구거	81.0	
465	철원군	갈말읍	토성리	1085-13	구거	45.0	
466	철원군	갈말읍	토성리	1085-14	구거	95.0	
467	철원군	갈말읍	토성리	1201-7	전	4.0	

구분	토지소재			지번	지목	편입면적 (㎡)	비고
	시·군	읍·면	동·리				
계	문혜1지구			860필지		1,087,110.0	
1	철원군	갈말읍	문혜리	726-2	구거	470.0	
2	철원군	갈말읍	문혜리	726-3	답	188.0	
3	철원군	갈말읍	문혜리	726-4	전	13.0	
4	철원군	갈말읍	문혜리	726-5	도로	2,725.0	
5	철원군	갈말읍	문혜리	726-6	전	110.0	
6	철원군	갈말읍	문혜리	726-9	구거	62.0	
7	철원군	갈말읍	문혜리	729-1	전	9,404.0	
8	철원군	갈말읍	문혜리	729-2	도로	8,787.0	
9	철원군	갈말읍	문혜리	729-6	전	7,355.0	
10	철원군	갈말읍	문혜리	729-7	전	707.0	
11	철원군	갈말읍	문혜리	730-1	답	281.0	
12	철원군	갈말읍	문혜리	730-2	구거	836.0	
13	철원군	갈말읍	문혜리	730-3	답	674.0	
14	철원군	갈말읍	문혜리	730-4	답	3,124.0	
15	철원군	갈말읍	문혜리	731-3	전	3,638.0	
16	철원군	갈말읍	문혜리	732-2	답	1,412.0	
17	철원군	갈말읍	문혜리	732-3	답	86.0	
18	철원군	갈말읍	문혜리	733-1	전	1,485.0	
19	철원군	갈말읍	문혜리	733-2	구거	1,375.0	
20	철원군	갈말읍	문혜리	733-3	전	350.0	
21	철원군	갈말읍	문혜리	733-5	전	2,117.0	
22	철원군	갈말읍	문혜리	734-3	도로	357.0	
23	철원군	갈말읍	문혜리	735-1	전	106.0	
24	철원군	갈말읍	문혜리	735-3	도로	3,904.0	
25	철원군	갈말읍	문혜리	735-5	도로	308.0	
26	철원군	갈말읍	문혜리	735-6	전	467.0	
27	철원군	갈말읍	문혜리	736-1	전	2,324.0	
28	철원군	갈말읍	문혜리	736-2	구거	377.0	
29	철원군	갈말읍	문혜리	736-3	전	176.0	
30	철원군	갈말읍	문혜리	736-7	전	81.0	
31	철원군	갈말읍	문혜리	736-8	전	515.0	
32	철원군	갈말읍	문혜리	736-9	전	52.0	
33	철원군	갈말읍	문혜리	737-2	구거	109.0	
34	철원군	갈말읍	문혜리	737-4	답	1,516.0	
35	철원군	갈말읍	문혜리	742-2	구거	354.0	
36	철원군	갈말읍	문혜리	742-3	전	1,541.0	
37	철원군	갈말읍	문혜리	742-5	목장용지	1,342.0	
38	철원군	갈말읍	문혜리	742-6	대	155.0	
39	철원군	갈말읍	문혜리	742-7	대	175.0	
40	철원군	갈말읍	문혜리	742-8	과수원	653.0	
41	철원군	갈말읍	문혜리	742-13	목장용지	1,446.0	
42	철원군	갈말읍	문혜리	742-20	전	503.0	

구분	토지소재			지번	지목	편입면적 (㎡)	비고
	시·군	읍·면	동·리				
43	철원군	갈말읍	문혜리	742-21	목장용지	79.0	
44	철원군	갈말읍	문혜리	751-2	도로	239.0	
45	철원군	갈말읍	문혜리	751-3	창고용지	160.0	
46	철원군	갈말읍	문혜리	751-4	대	508.0	
47	철원군	갈말읍	문혜리	751-5	과수원	3,300.0	
48	철원군	갈말읍	문혜리	752-1	대	2,490.0	
49	철원군	갈말읍	문혜리	752-2	도로	702.0	
50	철원군	갈말읍	문혜리	752-7	도로	2,141.0	
51	철원군	갈말읍	문혜리	752-10	전	588.0	
52	철원군	갈말읍	문혜리	752-11	전	7.0	
53	철원군	갈말읍	문혜리	752-12	전	800.0	
54	철원군	갈말읍	문혜리	752-13	전	3,075.0	
55	철원군	갈말읍	문혜리	772-1	도로	15,029.0	
56	철원군	갈말읍	문혜리	772-4	답	4,282.0	
57	철원군	갈말읍	문혜리	772-7	답	67.0	
58	철원군	갈말읍	문혜리	772-8	답	12.0	
59	철원군	갈말읍	문혜리	772-9	답	33.0	
60	철원군	갈말읍	문혜리	772-19	전	570.0	
61	철원군	갈말읍	문혜리	772-22	전	5.0	
62	철원군	갈말읍	문혜리	772-23	전	57.0	
63	철원군	갈말읍	문혜리	773-1	답	204.0	
64	철원군	갈말읍	문혜리	773-3	답	1,074.0	
65	철원군	갈말읍	문혜리	773-4	대	586.0	
66	철원군	갈말읍	문혜리	773-5	전	102.0	
67	철원군	갈말읍	문혜리	773-7	답	100.0	
68	철원군	갈말읍	문혜리	773-11	답	401.0	
69	철원군	갈말읍	문혜리	773-15	답	394.0	
70	철원군	갈말읍	문혜리	773-16	대	677.0	
71	철원군	갈말읍	문혜리	773-17	답	91.0	
72	철원군	갈말읍	문혜리	773-19	전	86.0	
73	철원군	갈말읍	문혜리	773-20	답	82.0	
74	철원군	갈말읍	문혜리	773-21	답	83.0	
75	철원군	갈말읍	문혜리	774	답	1,637.0	
76	철원군	갈말읍	문혜리	774-1	답	346.0	
77	철원군	갈말읍	문혜리	775	답	7,156.0	
78	철원군	갈말읍	문혜리	776-2	도로	20.0	
79	철원군	갈말읍	문혜리	776-3	답	2,091.0	
80	철원군	갈말읍	문혜리	776-4	답	106.0	
81	철원군	갈말읍	문혜리	776-5	답	216.0	
82	철원군	갈말읍	문혜리	777-1	답	265.0	
83	철원군	갈말읍	문혜리	777-4	답	747.0	
84	철원군	갈말읍	문혜리	778-1	답	1,911.0	
85	철원군	갈말읍	문혜리	778-2	답	5,139.0	

구분	토지소재			지번	지목	편입면적 (㎡)	비고
	시·군	읍·면	동·리				
86	철원군	갈말읍	문혜리	778-3	답	210.0	
87	철원군	갈말읍	문혜리	779-1	대	1,580.0	
88	철원군	갈말읍	문혜리	779-4	전	1,190.0	
89	철원군	갈말읍	문혜리	781-1	잡종지	1,300.0	
90	철원군	갈말읍	문혜리	781-3	전	2,087.0	
91	철원군	갈말읍	문혜리	781-5	전	1,698.0	
92	철원군	갈말읍	문혜리	781-6	전	38.0	
93	철원군	갈말읍	문혜리	781-7	전	106.0	
94	철원군	갈말읍	문혜리	781-8	전	231.0	
95	철원군	갈말읍	문혜리	781-9	전	32.0	
96	철원군	갈말읍	문혜리	782-1	전	4,079.0	
97	철원군	갈말읍	문혜리	782-3	전	172.0	
98	철원군	갈말읍	문혜리	782-4	전	582.0	
99	철원군	갈말읍	문혜리	782-7	전	272.0	
100	철원군	갈말읍	문혜리	782-10	전	112.0	
101	철원군	갈말읍	문혜리	783-3	전	91.0	
102	철원군	갈말읍	문혜리	784-1	답	3,529.0	
103	철원군	갈말읍	문혜리	784-2	답	694.0	
104	철원군	갈말읍	문혜리	784-4	전	2,071.0	
105	철원군	갈말읍	문혜리	784-5	전	350.0	
106	철원군	갈말읍	문혜리	785	답	5,895.0	
107	철원군	갈말읍	문혜리	787-1	전	407.0	
108	철원군	갈말읍	문혜리	787-2	전	340.0	
109	철원군	갈말읍	문혜리	787-3	답	466.0	
110	철원군	갈말읍	문혜리	787-4	전	235.0	
111	철원군	갈말읍	문혜리	787-8	전	1,937.0	
112	철원군	갈말읍	문혜리	787-9	전	2,152.0	
113	철원군	갈말읍	문혜리	787-10	전	1,157.0	
114	철원군	갈말읍	문혜리	787-11	전	1,653.0	
115	철원군	갈말읍	문혜리	787-12	전	1,791.0	
116	철원군	갈말읍	문혜리	788	답	598.0	
117	철원군	갈말읍	문혜리	789	창고용지	1,000.0	
118	철원군	갈말읍	문혜리	789-1	전	2,788.0	
119	철원군	갈말읍	문혜리	789-2	전	2,143.0	
120	철원군	갈말읍	문혜리	790	묘지	99.0	
121	철원군	갈말읍	문혜리	791	전	2,065.0	
122	철원군	갈말읍	문혜리	791-1	구거	1,023.0	
123	철원군	갈말읍	문혜리	791-2	전	490.0	
124	철원군	갈말읍	문혜리	791-3	구거	187.0	
125	철원군	갈말읍	문혜리	792	답	2,678.0	
126	철원군	갈말읍	문혜리	793	답	2,314.0	
127	철원군	갈말읍	문혜리	794-1	답	1,805.0	
128	철원군	갈말읍	문혜리	794-2	구거	1,018.0	

구분	토지소재			지번	지목	편입면적 (㎡)	비고
	시·군	읍·면	동·리				
129	철원군	갈말읍	문혜리	794-3	답	1,805.0	
130	철원군	갈말읍	문혜리	794-4	답	1,550.0	
131	철원군	갈말읍	문혜리	795	전	1,299.0	
132	철원군	갈말읍	문혜리	796-1	전	5,425.0	
133	철원군	갈말읍	문혜리	796-2	구거	559.0	
134	철원군	갈말읍	문혜리	796-3	답	628.0	
135	철원군	갈말읍	문혜리	797	답	268.0	
136	철원군	갈말읍	문혜리	1146-1	전	913.0	
137	철원군	갈말읍	문혜리	1146-2	전	6,645.0	
138	철원군	갈말읍	문혜리	1147	잡종지	13,139.0	
139	철원군	갈말읍	문혜리	1147-3	잡종지	595.0	
140	철원군	갈말읍	문혜리	1147-4	잡종지	128.0	
141	철원군	갈말읍	문혜리	1148-1	도로	371.0	
142	철원군	갈말읍	문혜리	1150	전	80.0	
143	철원군	갈말읍	문혜리	1150-1	잡종지	570.0	
144	철원군	갈말읍	문혜리	1150-2	임야	748.0	
145	철원군	갈말읍	문혜리	1150-3	공장용지	5,918.0	
146	철원군	갈말읍	문혜리	1150-4	전	876.0	
147	철원군	갈말읍	문혜리	1150-5	임야	6.0	
148	철원군	갈말읍	문혜리	1150-6	전	774.0	
149	철원군	갈말읍	문혜리	1151	전	2,958.0	
150	철원군	갈말읍	문혜리	1151-1	전	104.0	
151	철원군	갈말읍	문혜리	1152	대	375.0	
152	철원군	갈말읍	문혜리	1152-1	전	458.0	
153	철원군	갈말읍	문혜리	1152-2	대	1,320.0	
154	철원군	갈말읍	문혜리	1152-3	전	811.0	
155	철원군	갈말읍	문혜리	1152-4	답	690.0	
156	철원군	갈말읍	문혜리	1152-5	전	111.0	
157	철원군	갈말읍	문혜리	1152-6	대	475.0	
158	철원군	갈말읍	문혜리	1153	임야	1,012.0	
159	철원군	갈말읍	문혜리	1154	임야	1,636.0	
160	철원군	갈말읍	문혜리	1155	답	2,783.0	
161	철원군	갈말읍	문혜리	1156	답	1,299.0	
162	철원군	갈말읍	문혜리	1157-1	답	3,203.0	
163	철원군	갈말읍	문혜리	1158	답	119.0	
164	철원군	갈말읍	문혜리	1159	답	724.0	
165	철원군	갈말읍	문혜리	1160	하천	1,359.0	
166	철원군	갈말읍	문혜리	1161	대	247.0	
167	철원군	갈말읍	문혜리	1161-1	전	334.0	
168	철원군	갈말읍	문혜리	1161-2	대	231.0	
169	철원군	갈말읍	문혜리	1161-3	전	519.0	
170	철원군	갈말읍	문혜리	1161-4	전	213.0	
171	철원군	갈말읍	문혜리	1162	답	714.0	

구분	토지소재			지번	지목	편입면적 (㎡)	비고
	시·군	읍·면	동·리				
172	철원군	갈말읍	문혜리	1163-1	임야	1,921.0	
173	철원군	갈말읍	문혜리	1163-2	임야	4,867.0	
174	철원군	갈말읍	문혜리	1163-3	임야	742.0	
175	철원군	갈말읍	문혜리	1163-4	창고용지	997.0	
176	철원군	갈말읍	문혜리	1163-5	임야	1,163.0	
177	철원군	갈말읍	문혜리	1164-1	답	797.0	
178	철원군	갈말읍	문혜리	1164-2	답	3,493.0	
179	철원군	갈말읍	문혜리	1164-3	답	1,319.0	
180	철원군	갈말읍	문혜리	1164-4	답	302.0	
181	철원군	갈말읍	문혜리	1165	공장용지	1,398.0	
182	철원군	갈말읍	문혜리	1166-1	전	5,952.0	
183	철원군	갈말읍	문혜리	1166-2	전	506.0	
184	철원군	갈말읍	문혜리	1166-3	공장용지	680.0	
185	철원군	갈말읍	문혜리	1166-4	대	756.0	
186	철원군	갈말읍	문혜리	1166-6	대	318.0	
187	철원군	갈말읍	문혜리	1166-8	전	719.0	
188	철원군	갈말읍	문혜리	1166-9	전	161.0	
189	철원군	갈말읍	문혜리	1166-10	창고용지	581.0	
190	철원군	갈말읍	문혜리	1166-11	전	423.0	
191	철원군	갈말읍	문혜리	1167	답	912.0	
192	철원군	갈말읍	문혜리	1168	답	1,662.0	
193	철원군	갈말읍	문혜리	1168-1	답	6,560.0	
194	철원군	갈말읍	문혜리	1168-2	답	1,998.0	
195	철원군	갈말읍	문혜리	1169-2	답	2,701.0	
196	철원군	갈말읍	문혜리	1169-3	답	896.0	
197	철원군	갈말읍	문혜리	1169-4	답	168.0	
198	철원군	갈말읍	문혜리	1169-5	답	264.0	
199	철원군	갈말읍	문혜리	1169-7	전	211.0	
200	철원군	갈말읍	문혜리	1170	대	660.0	
201	철원군	갈말읍	문혜리	1170-1	전	152.0	
202	철원군	갈말읍	문혜리	1171	창고용지	905.0	
203	철원군	갈말읍	문혜리	1171-1	답	104.0	
204	철원군	갈말읍	문혜리	1171-3	전	1,455.0	
205	철원군	갈말읍	문혜리	1172	답	58.0	
206	철원군	갈말읍	문혜리	1172-1	답	26.0	
207	철원군	갈말읍	문혜리	1172-2	답	1,086.0	
208	철원군	갈말읍	문혜리	1173	답	40.0	
209	철원군	갈말읍	문혜리	1173-1	답	273.0	
210	철원군	갈말읍	문혜리	1173-2	답	937.0	
211	철원군	갈말읍	문혜리	1174	답	1,983.0	
212	철원군	갈말읍	문혜리	1175-1	대	1,620.0	
213	철원군	갈말읍	문혜리	1175-2	답	2,245.0	
214	철원군	갈말읍	문혜리	1175-3	대	355.0	

구분	토지소재			지번	지목	편입면적 (㎡)	비고
	시·군	읍·면	동·리				
215	철원군	갈말읍	문혜리	1175-4	답	57.0	
216	철원군	갈말읍	문혜리	1175-5	답	546.0	
217	철원군	갈말읍	문혜리	1175-6	답	1,708.0	
218	철원군	갈말읍	문혜리	1175-7	답	1,623.0	
219	철원군	갈말읍	문혜리	1175-8	답	643.0	
220	철원군	갈말읍	문혜리	1175-9	답	329.0	
221	철원군	갈말읍	문혜리	1175-10	답	1,390.0	
222	철원군	갈말읍	문혜리	1176	답	1,448.0	
223	철원군	갈말읍	문혜리	1177-1	전	4,487.0	
224	철원군	갈말읍	문혜리	1177-2	전	870.0	
225	철원군	갈말읍	문혜리	1177-3	전	554.0	
226	철원군	갈말읍	문혜리	1177-4	전	142.0	
227	철원군	갈말읍	문혜리	1177-5	전	202.0	
228	철원군	갈말읍	문혜리	1177-7	전	149.0	
229	철원군	갈말읍	문혜리	1177-8	전	84.0	
230	철원군	갈말읍	문혜리	1177-9	전	98.0	
231	철원군	갈말읍	문혜리	1177-10	전	5,096.0	
232	철원군	갈말읍	문혜리	1178	전	479.0	
233	철원군	갈말읍	문혜리	1178-1	대	767.0	
234	철원군	갈말읍	문혜리	1178-2	전	1,729.0	
235	철원군	갈말읍	문혜리	1179	대	441.0	
236	철원군	갈말읍	문혜리	1179-1	전	353.0	
237	철원군	갈말읍	문혜리	1179-2	대	341.0	
238	철원군	갈말읍	문혜리	1180	전	472.0	
239	철원군	갈말읍	문혜리	1181-1	전	941.0	
240	철원군	갈말읍	문혜리	1181-2	구거	89.0	
241	철원군	갈말읍	문혜리	1181-3	전	887.0	
242	철원군	갈말읍	문혜리	1181-4	전	470.0	
243	철원군	갈말읍	문혜리	1182-1	전	337.0	
244	철원군	갈말읍	문혜리	1182-2	구거	684.0	
245	철원군	갈말읍	문혜리	1182-3	전	2,139.0	
246	철원군	갈말읍	문혜리	1182-4	전	569.0	
247	철원군	갈말읍	문혜리	1183-1	전	572.0	
248	철원군	갈말읍	문혜리	1183-2	구거	112.0	
249	철원군	갈말읍	문혜리	1183-3	전	63.0	
250	철원군	갈말읍	문혜리	1185	답	681.0	
251	철원군	갈말읍	문혜리	1186	전	235.0	
252	철원군	갈말읍	문혜리	1187	답	268.0	
253	철원군	갈말읍	문혜리	1188-1	전	2,850.0	
254	철원군	갈말읍	문혜리	1188-3	전	970.0	
255	철원군	갈말읍	문혜리	1188-5	대	661.0	
256	철원군	갈말읍	문혜리	1188-6	대	2,849.0	
257	철원군	갈말읍	문혜리	1189	대	611.0	

구분	토지소재			지번	지목	편입면적 (㎡)	비고
	시·군	읍·면	동·리				
258	철원군	갈말읍	문혜리	1189-1	대	332.0	
259	철원군	갈말읍	문혜리	1189-2	전	1,314.0	
260	철원군	갈말읍	문혜리	1190	대	683.0	
261	철원군	갈말읍	문혜리	1190-1	대	60.0	
262	철원군	갈말읍	문혜리	1190-3	대	94.0	
263	철원군	갈말읍	문혜리	1191	대	235.0	
264	철원군	갈말읍	문혜리	1191-1	대	270.0	
265	철원군	갈말읍	문혜리	1191-2	대	423.0	
266	철원군	갈말읍	문혜리	1191-3	대	14.0	
267	철원군	갈말읍	문혜리	1192	대	290.0	
268	철원군	갈말읍	문혜리	1192-1	전	225.0	
269	철원군	갈말읍	문혜리	1192-2	대	634.0	
270	철원군	갈말읍	문혜리	1192-3	전	202.0	
271	철원군	갈말읍	문혜리	1192-4	전	22.0	
272	철원군	갈말읍	문혜리	1192-5	대	209.0	
273	철원군	갈말읍	문혜리	1192-6	대	294.0	
274	철원군	갈말읍	문혜리	1192-7	대	519.0	
275	철원군	갈말읍	문혜리	1192-8	대	567.0	
276	철원군	갈말읍	문혜리	1192-9	대	149.0	
277	철원군	갈말읍	문혜리	1192-10	대	670.0	
278	철원군	갈말읍	문혜리	1192-11	대	101.0	
279	철원군	갈말읍	문혜리	1192-12	대	585.0	
280	철원군	갈말읍	문혜리	1192-13	대	471.0	
281	철원군	갈말읍	문혜리	1192-14	전	331.0	
282	철원군	갈말읍	문혜리	1192-15	대	136.0	
283	철원군	갈말읍	문혜리	1192-16	전	2,541.0	
284	철원군	갈말읍	문혜리	1192-17	대	83.0	
285	철원군	갈말읍	문혜리	1193	대	108.0	
286	철원군	갈말읍	문혜리	1193-1	대	324.0	
287	철원군	갈말읍	문혜리	1194-1	대	481.0	
288	철원군	갈말읍	문혜리	1194-4	전	83.0	
289	철원군	갈말읍	문혜리	1194-6	전	108.0	
290	철원군	갈말읍	문혜리	1194-7	전	46.0	
291	철원군	갈말읍	문혜리	1194-8	전	6.0	
292	철원군	갈말읍	문혜리	1195-1	전	179.0	
293	철원군	갈말읍	문혜리	1195-2	도로	3.0	
294	철원군	갈말읍	문혜리	1195-3	전	138.0	
295	철원군	갈말읍	문혜리	1195-4	전	27.0	
296	철원군	갈말읍	문혜리	1196	대	213.0	
297	철원군	갈말읍	문혜리	1196-1	과수원	132.0	
298	철원군	갈말읍	문혜리	1196-2	대	78.0	
299	철원군	갈말읍	문혜리	1196-3	대	21.0	
300	철원군	갈말읍	문혜리	1196-4	과수원	12.0	

구분	토지소재			지번	지목	편입면적 (㎡)	비고
	시·군	읍·면	동·리				
301	철원군	갈말읍	문혜리	1197-2	전	2,564.0	
302	철원군	갈말읍	문혜리	1197-3	구거	548.0	
303	철원군	갈말읍	문혜리	1197-4	전	207.0	
304	철원군	갈말읍	문혜리	1197-5	전	130.0	
305	철원군	갈말읍	문혜리	1197-6	구거	106.0	
306	철원군	갈말읍	문혜리	1197-7	전	702.0	
307	철원군	갈말읍	문혜리	1197-9	전	209.0	
308	철원군	갈말읍	문혜리	1197-10	구거	12.0	
309	철원군	갈말읍	문혜리	1197-11	전	168.0	
310	철원군	갈말읍	문혜리	1197-12	도로	1,470.0	
311	철원군	갈말읍	문혜리	1197-13	전	5.0	
312	철원군	갈말읍	문혜리	1197-14	구거	26.0	
313	철원군	갈말읍	문혜리	1197-17	전	99.0	
314	철원군	갈말읍	문혜리	1197-18	구거	34.0	
315	철원군	갈말읍	문혜리	1197-19	전	1.0	
316	철원군	갈말읍	문혜리	1197-21	전	142.0	
317	철원군	갈말읍	문혜리	1197-22	전	26.0	
318	철원군	갈말읍	문혜리	1197-23	전	13.0	
319	철원군	갈말읍	문혜리	1197-25	도로	286.0	
320	철원군	갈말읍	문혜리	1197-26	도로	62.0	
321	철원군	갈말읍	문혜리	1198-1	전	556.0	
322	철원군	갈말읍	문혜리	1198-2	구거	539.0	
323	철원군	갈말읍	문혜리	1198-3	전	109.0	
324	철원군	갈말읍	문혜리	1198-4	전	1,284.0	
325	철원군	갈말읍	문혜리	1198-5	전	242.0	
326	철원군	갈말읍	문혜리	1198-6	전	20.0	
327	철원군	갈말읍	문혜리	1198-7	전	219.0	
328	철원군	갈말읍	문혜리	1199-1	구거	13.0	
329	철원군	갈말읍	문혜리	1199-2	임야	5,960.0	
330	철원군	갈말읍	문혜리	1199-3	전	600.0	
331	철원군	갈말읍	문혜리	1199-4	대	1,479.0	
332	철원군	갈말읍	문혜리	1199-5	임야	1,861.0	
333	철원군	갈말읍	문혜리	1199-6	전	210.0	
334	철원군	갈말읍	문혜리	1199-7	임야	120.0	
335	철원군	갈말읍	문혜리	1199-8	대	82.0	
336	철원군	갈말읍	문혜리	1199-9	대	2.0	
337	철원군	갈말읍	문혜리	1199-10	임야	1.0	
338	철원군	갈말읍	문혜리	1199-11	대	34.0	
339	철원군	갈말읍	문혜리	1199-12	임야	20.0	
340	철원군	갈말읍	문혜리	1200-1	답	5,352.0	
341	철원군	갈말읍	문혜리	1200-2	구거	1,018.0	
342	철원군	갈말읍	문혜리	1200-3	답	50.0	
343	철원군	갈말읍	문혜리	1201-2	전	103.0	

구분	토지소재			지번	지목	편입면적 (㎡)	비고
	시·군	읍·면	동·리				
344	철원군	갈말읍	문혜리	1201-3	답	486.0	
345	철원군	갈말읍	문혜리	1201-5	전	6,863.0	
346	철원군	갈말읍	문혜리	1201-6	전	1,832.0	
347	철원군	갈말읍	문혜리	1201-8	답	1,342.0	
348	철원군	갈말읍	문혜리	1201-9	전	109.0	
349	철원군	갈말읍	문혜리	1201-10	전	7,355.0	
350	철원군	갈말읍	문혜리	1201-11	전	1,225.0	
351	철원군	갈말읍	문혜리	1201-12	전	6.0	
352	철원군	갈말읍	문혜리	1201-13	답	485.0	
353	철원군	갈말읍	문혜리	1201-14	전	4,635.0	
354	철원군	갈말읍	문혜리	1202-1	전	647.0	
355	철원군	갈말읍	문혜리	1202-2	답	2,982.0	
356	철원군	갈말읍	문혜리	1202-3	답	4,645.0	
357	철원군	갈말읍	문혜리	1202-4	답	4,087.0	
358	철원군	갈말읍	문혜리	1202-5	대	26,736.0	
359	철원군	갈말읍	문혜리	1202-7	답	7,617.0	
360	철원군	갈말읍	문혜리	1202-8	구거	1,663.0	
361	철원군	갈말읍	문혜리	1202-9	답	4,433.0	
362	철원군	갈말읍	문혜리	1202-10	대	416.0	
363	철원군	갈말읍	문혜리	1202-11	답	1,140.0	
364	철원군	갈말읍	문혜리	1202-12	전	610.0	
365	철원군	갈말읍	문혜리	1202-13	잡종지	3,900.0	
366	철원군	갈말읍	문혜리	1202-15	잡종지	3,100.0	
367	철원군	갈말읍	문혜리	1202-16	목장용지	544.0	
368	철원군	갈말읍	문혜리	1202-18	답	6,333.0	
369	철원군	갈말읍	문혜리	1202-19	답	113.0	
370	철원군	갈말읍	문혜리	1202-20	답	944.0	
371	철원군	갈말읍	문혜리	1202-24	답	168.0	
372	철원군	갈말읍	문혜리	1202-25	대	56.0	
373	철원군	갈말읍	문혜리	1202-26	답	370.0	
374	철원군	갈말읍	문혜리	1202-27	답	45.0	
375	철원군	갈말읍	문혜리	1202-28	전	540.0	
376	철원군	갈말읍	문혜리	1202-29	전	13.0	
377	철원군	갈말읍	문혜리	1202-30	대	25.0	
378	철원군	갈말읍	문혜리	1203	답	1,041.0	
379	철원군	갈말읍	문혜리	1203-1	도로	241.0	
380	철원군	갈말읍	문혜리	1203-2	답	374.0	
381	철원군	갈말읍	문혜리	1203-3	도로	367.0	
382	철원군	갈말읍	문혜리	1204	목장용지	594.0	
383	철원군	갈말읍	문혜리	1204-1	도로	846.0	
384	철원군	갈말읍	문혜리	1204-5	목장용지	66.0	
385	철원군	갈말읍	문혜리	1204-7	답	639.0	
386	철원군	갈말읍	문혜리	1204-8	답	176.0	

구분	토지소재			지번	지목	편입면적 (㎡)	비고
	시·군	읍·면	동·리				
387	철원군	갈말읍	문혜리	1205	전	1,681.0	
388	철원군	갈말읍	문혜리	1205-1	도로	1,057.0	
389	철원군	갈말읍	문혜리	1205-2	도로	421.0	
390	철원군	갈말읍	문혜리	1205-3	전	606.0	
391	철원군	갈말읍	문혜리	1205-4	도로	129.0	
392	철원군	갈말읍	문혜리	1205-5	도로	2,536.0	
393	철원군	갈말읍	문혜리	1205-6	도로	28.0	
394	철원군	갈말읍	문혜리	1205-7	도로	102.0	
395	철원군	갈말읍	문혜리	1205-8	도로	943.0	
396	철원군	갈말읍	문혜리	1205-9	전	69.0	
397	철원군	갈말읍	문혜리	1205-10	전	361.0	
398	철원군	갈말읍	문혜리	1206	공장용지	2,473.0	
399	철원군	갈말읍	문혜리	1206-1	답	989.0	
400	철원군	갈말읍	문혜리	1206-2	답	245.0	
401	철원군	갈말읍	문혜리	1206-3	도로	227.0	
402	철원군	갈말읍	문혜리	1206-4	도로	1,664.0	
403	철원군	갈말읍	문혜리	1206-6	공장용지	1,894.0	
404	철원군	갈말읍	문혜리	1206-7	공장용지	91.0	
405	철원군	갈말읍	문혜리	1207-2	답	3,301.0	
406	철원군	갈말읍	문혜리	1207-6	답	2,241.0	
407	철원군	갈말읍	문혜리	1207-7	대	757.0	
408	철원군	갈말읍	문혜리	1207-10	답	237.0	
409	철원군	갈말읍	문혜리	1207-11	답	175.0	
410	철원군	갈말읍	문혜리	1207-12	답	11.0	
411	철원군	갈말읍	문혜리	1207-13	답	38.0	
412	철원군	갈말읍	문혜리	1207-14	답	2,253.0	
413	철원군	갈말읍	문혜리	1207-15	답	275.0	
414	철원군	갈말읍	문혜리	1207-16	답	336.0	
415	철원군	갈말읍	문혜리	1207-17	답	41.0	
416	철원군	갈말읍	문혜리	1207-23	답	315.0	
417	철원군	갈말읍	문혜리	1207-24	답	414.0	
418	철원군	갈말읍	문혜리	1207-25	대	243.0	
419	철원군	갈말읍	문혜리	1207-26	답	486.0	
420	철원군	갈말읍	문혜리	1207-27	답	42.0	
421	철원군	갈말읍	문혜리	1207-28	답	100.0	
422	철원군	갈말읍	문혜리	1207-29	답	346.0	
423	철원군	갈말읍	문혜리	1207-30	답	36.0	
424	철원군	갈말읍	문혜리	1210	답	1,631.0	
425	철원군	갈말읍	문혜리	1210-1	답	300.0	
426	철원군	갈말읍	문혜리	1211-1	답	1,653.0	
427	철원군	갈말읍	문혜리	1211-2	답	1,723.0	
428	철원군	갈말읍	문혜리	1211-3	답	1,057.0	
429	철원군	갈말읍	문혜리	1211-4	구거	99.0	

구분	토지소재			지번	지목	편입면적 (㎡)	비고
	시·군	읍·면	동·리				
430	철원군	갈말읍	문혜리	1211-5	전	2,483.0	
431	철원군	갈말읍	문혜리	1211-6	대	907.0	
432	철원군	갈말읍	문혜리	1211-8	답	1,587.0	
433	철원군	갈말읍	문혜리	1211-9	대	607.0	
434	철원군	갈말읍	문혜리	1211-11	전	3,028.0	
435	철원군	갈말읍	문혜리	1211-12	답	1,464.0	
436	철원군	갈말읍	문혜리	1211-14	답	255.0	
437	철원군	갈말읍	문혜리	1211-29	답	1,322.0	
438	철원군	갈말읍	문혜리	1211-30	답	136.0	
439	철원군	갈말읍	문혜리	1211-31	답	395.0	
440	철원군	갈말읍	문혜리	1211-32	답	273.0	
441	철원군	갈말읍	문혜리	1211-33	답	59.0	
442	철원군	갈말읍	문혜리	1211-34	전	511.0	
443	철원군	갈말읍	문혜리	1211-35	답	1,892.0	
444	철원군	갈말읍	문혜리	1211-36	전	1,308.0	
445	철원군	갈말읍	문혜리	1211-37	답	60.0	
446	철원군	갈말읍	문혜리	1211-38	대	66.0	
447	철원군	갈말읍	문혜리	1211-39	전	240.0	
448	철원군	갈말읍	문혜리	1211-40	답	26.0	
449	철원군	갈말읍	문혜리	1211-41	전	42.0	
450	철원군	갈말읍	문혜리	1211-42	대	12.0	
451	철원군	갈말읍	문혜리	1211-43	전	28.0	
452	철원군	갈말읍	문혜리	1211-44	답	39.0	
453	철원군	갈말읍	문혜리	1211-45	전	105.0	
454	철원군	갈말읍	문혜리	1212	답	410.0	
455	철원군	갈말읍	문혜리	1213	주유소용지	3,384.0	
456	철원군	갈말읍	문혜리	1213-1	답	420.0	
457	철원군	갈말읍	문혜리	1213-2	주유소용지	460.0	
458	철원군	갈말읍	문혜리	1214	답	627.0	
459	철원군	갈말읍	문혜리	1214-1	답	487.0	
460	철원군	갈말읍	문혜리	1214-2	답	690.0	
461	철원군	갈말읍	문혜리	1214-3	답	640.0	
462	철원군	갈말읍	문혜리	1214-4	답	679.0	
463	철원군	갈말읍	문혜리	1214-5	답	1,126.0	
464	철원군	갈말읍	문혜리	1214-6	답	586.0	
465	철원군	갈말읍	문혜리	1214-7	답	595.0	
466	철원군	갈말읍	문혜리	1214-8	답	779.0	
467	철원군	갈말읍	문혜리	1214-9	답	817.0	
468	철원군	갈말읍	문혜리	1214-10	답	640.0	
469	철원군	갈말읍	문혜리	1214-11	답	614.0	
470	철원군	갈말읍	문혜리	1214-12	답	636.0	
471	철원군	갈말읍	문혜리	1214-13	답	642.0	
472	철원군	갈말읍	문혜리	1214-14	답	617.0	

구분	토지소재			지번	지목	편입면적 (㎡)	비고
	시·군	읍·면	동·리				
473	철원군	갈말읍	문혜리	1214-15	답	646.0	
474	철원군	갈말읍	문혜리	1214-16	답	635.0	
475	철원군	갈말읍	문혜리	1214-17	답	616.0	
476	철원군	갈말읍	문혜리	1214-18	답	768.0	
477	철원군	갈말읍	문혜리	1214-19	답	14.0	
478	철원군	갈말읍	문혜리	1214-20	답	79.0	
479	철원군	갈말읍	문혜리	1214-21	답	49.0	
480	철원군	갈말읍	문혜리	1215-4	답	1.0	
481	철원군	갈말읍	문혜리	1218	답	1,140.0	
482	철원군	갈말읍	문혜리	1219	답	3,997.0	
483	철원군	갈말읍	문혜리	1220	답	182.0	
484	철원군	갈말읍	문혜리	1221-1	답	1,547.0	
485	철원군	갈말읍	문혜리	1221-2	답	1,157.0	
486	철원군	갈말읍	문혜리	1222	답	5,950.0	
487	철원군	갈말읍	문혜리	1223-1	답	3,468.0	
488	철원군	갈말읍	문혜리	1223-4	답	782.0	
489	철원군	갈말읍	문혜리	1223-5	도로	765.0	
490	철원군	갈말읍	문혜리	1224	목장용지	6,474.0	
491	철원군	갈말읍	문혜리	1224-1	목장용지	235.0	
492	철원군	갈말읍	문혜리	1224-3	목장용지	4,500.0	
493	철원군	갈말읍	문혜리	1224-4	목장용지	1,755.0	
494	철원군	갈말읍	문혜리	1225-1	전	4,860.0	
495	철원군	갈말읍	문혜리	1225-2	대	359.0	
496	철원군	갈말읍	문혜리	1225-3	대	278.0	
497	철원군	갈말읍	문혜리	1225-4	잡종지	4,311.0	
498	철원군	갈말읍	문혜리	1225-5	전	22.0	
499	철원군	갈말읍	문혜리	1225-6	전	39.0	
500	철원군	갈말읍	문혜리	1225-7	잡종지	167.0	
501	철원군	갈말읍	문혜리	1225-8	대	277.0	
502	철원군	갈말읍	문혜리	1225-9	전	2,085.0	
503	철원군	갈말읍	문혜리	1226	잡종지	2,370.0	
504	철원군	갈말읍	문혜리	1226-1	잡종지	20.0	
505	철원군	갈말읍	문혜리	1227	잡종지	1,030.0	
506	철원군	갈말읍	문혜리	1227-1	잡종지	38.0	
507	철원군	갈말읍	문혜리	1227-2	잡종지	361.0	
508	철원군	갈말읍	문혜리	1227-3	잡종지	78.0	
509	철원군	갈말읍	문혜리	1228	답	252.0	
510	철원군	갈말읍	문혜리	1228-1	도로	112.0	
511	철원군	갈말읍	문혜리	1228-2	답	303.0	
512	철원군	갈말읍	문혜리	1229	임야	265.0	
513	철원군	갈말읍	문혜리	1229-1	임야	229.0	
514	철원군	갈말읍	문혜리	1229-2	임야	379.0	
515	철원군	갈말읍	문혜리	1230-1	임야	1,289.0	

구분	토지소재			지번	지목	편입면적 (㎡)	비고
	시·군	읍·면	동·리				
516	철원군	갈말읍	문혜리	1230-2	임야	361.0	
517	철원군	갈말읍	문혜리	1230-3	임야	304.0	
518	철원군	갈말읍	문혜리	1230-4	임야	128.0	
519	철원군	갈말읍	문혜리	1231-1	대	757.0	
520	철원군	갈말읍	문혜리	1231-2	잡종지	288.0	
521	철원군	갈말읍	문혜리	1231-3	잡종지	545.0	
522	철원군	갈말읍	문혜리	1231-4	잡종지	41.0	
523	철원군	갈말읍	문혜리	1231-5	잡종지	45.0	
524	철원군	갈말읍	문혜리	1232-1	답	1,755.0	
525	철원군	갈말읍	문혜리	1232-2	잡종지	1,140.0	
526	철원군	갈말읍	문혜리	1232-3	전	604.0	
527	철원군	갈말읍	문혜리	1232-4	잡종지	5,529.0	
528	철원군	갈말읍	문혜리	1232-5	잡종지	661.0	
529	철원군	갈말읍	문혜리	1232-6	도로	73.0	
530	철원군	갈말읍	문혜리	1232-7	전	32.0	
531	철원군	갈말읍	문혜리	1232-8	잡종지	71.0	
532	철원군	갈말읍	문혜리	1232-9	전	987.0	
533	철원군	갈말읍	문혜리	1232-10	잡종지	2,861.0	
534	철원군	갈말읍	문혜리	1232-11	답	2,190.0	
535	철원군	갈말읍	문혜리	1232-12	잡종지	7.0	
536	철원군	갈말읍	문혜리	1232-13	전	247.0	
537	철원군	갈말읍	문혜리	1232-14	답	151.0	
538	철원군	갈말읍	문혜리	1232-15	답	91.0	
539	철원군	갈말읍	문혜리	1232-16	답	249.0	
540	철원군	갈말읍	문혜리	1232-17	답	2,164.0	
541	철원군	갈말읍	문혜리	1232-18	답	149.0	
542	철원군	갈말읍	문혜리	1232-19	답	131.0	
543	철원군	갈말읍	문혜리	1233-1	대	364.0	
544	철원군	갈말읍	문혜리	1233-2	목장용지	6,373.0	
545	철원군	갈말읍	문혜리	1233-3	대	1,388.0	
546	철원군	갈말읍	문혜리	1233-5	전	409.0	
547	철원군	갈말읍	문혜리	1233-6	답	660.0	
548	철원군	갈말읍	문혜리	1233-7	답	2,824.0	
549	철원군	갈말읍	문혜리	1233-8	답	3,041.0	
550	철원군	갈말읍	문혜리	1233-9	답	2,029.0	
551	철원군	갈말읍	문혜리	1233-10	답	2,787.0	
552	철원군	갈말읍	문혜리	1233-11	전	3,008.0	
553	철원군	갈말읍	문혜리	1233-12	전	1,012.0	
554	철원군	갈말읍	문혜리	1233-13	답	1,574.0	
555	철원군	갈말읍	문혜리	1233-14	대	165.0	
556	철원군	갈말읍	문혜리	1233-15	전	339.0	
557	철원군	갈말읍	문혜리	1233-16	답	4,679.0	
558	철원군	갈말읍	문혜리	1233-17	잡종지	1,280.0	

구분	토지소재			지번	지목	편입면적 (㎡)	비고
	시·군	읍·면	동·리				
559	철원군	갈말읍	문혜리	1233-18	전	1,582.0	
560	철원군	갈말읍	문혜리	1233-19	목장용지	505.0	
561	철원군	갈말읍	문혜리	1233-20	답	441.0	
562	철원군	갈말읍	문혜리	1233-21	전	131.0	
563	철원군	갈말읍	문혜리	1233-22	전	102.0	
564	철원군	갈말읍	문혜리	1233-23	답	207.0	
565	철원군	갈말읍	문혜리	1233-24	답	354.0	
566	철원군	갈말읍	문혜리	1233-25	전	205.0	
567	철원군	갈말읍	문혜리	1233-26	전	1,987.0	
568	철원군	갈말읍	문혜리	1233-27	잡종지	1,579.0	
569	철원군	갈말읍	문혜리	1233-28	잡종지	1,140.0	
570	철원군	갈말읍	문혜리	1234-1	답	280.0	
571	철원군	갈말읍	문혜리	1234-2	구거	33.0	
572	철원군	갈말읍	문혜리	1234-3	답	524.0	
573	철원군	갈말읍	문혜리	1234-4	답	635.0	
574	철원군	갈말읍	문혜리	1234-6	답	193.0	
575	철원군	갈말읍	문혜리	1234-7	답	186.0	
576	철원군	갈말읍	문혜리	1236-1	전	1,015.0	
577	철원군	갈말읍	문혜리	1236-2	구거	268.0	
578	철원군	갈말읍	문혜리	1236-3	전	7,693.0	
579	철원군	갈말읍	문혜리	1236-4	대	330.0	
580	철원군	갈말읍	문혜리	1236-5	대	372.0	
581	철원군	갈말읍	문혜리	1236-6	도로	517.0	
582	철원군	갈말읍	문혜리	1236-7	과수원	1,775.0	
583	철원군	갈말읍	문혜리	1236-8	종교용지	741.0	
584	철원군	갈말읍	문혜리	1236-9	대	276.0	
585	철원군	갈말읍	문혜리	1236-10	도로	289.0	
586	철원군	갈말읍	문혜리	1237-1	전	1,049.0	
587	철원군	갈말읍	문혜리	1237-2	구거	215.0	
588	철원군	갈말읍	문혜리	1237-3	전	332.0	
589	철원군	갈말읍	문혜리	1237-4	구거	10.0	
590	철원군	갈말읍	문혜리	1237-5	대	463.0	
591	철원군	갈말읍	문혜리	1237-6	대	550.0	
592	철원군	갈말읍	문혜리	1237-7	대	328.0	
593	철원군	갈말읍	문혜리	1237-8	대	309.0	
594	철원군	갈말읍	문혜리	1237-9	도로	490.0	
595	철원군	갈말읍	문혜리	1237-10	답	2,777.0	
596	철원군	갈말읍	문혜리	1237-11	대	908.0	
597	철원군	갈말읍	문혜리	1237-12	전	146.0	
598	철원군	갈말읍	문혜리	1237-13	전	602.0	
599	철원군	갈말읍	문혜리	1237-14	전	342.0	
600	철원군	갈말읍	문혜리	1237-15	전	122.0	
601	철원군	갈말읍	문혜리	1237-16	전	400.0	

구분	토지소재			지번	지목	편입면적 (㎡)	비고
	시·군	읍·면	동·리				
602	철원군	갈말읍	문혜리	1237-17	대	717.0	
603	철원군	갈말읍	문혜리	1237-18	종교용지	330.0	
604	철원군	갈말읍	문혜리	1237-19	전	287.0	
605	철원군	갈말읍	문혜리	1237-21	전	1,139.0	
606	철원군	갈말읍	문혜리	1237-22	도로	143.0	
607	철원군	갈말읍	문혜리	1237-23	답	227.0	
608	철원군	갈말읍	문혜리	1237-24	답	53.0	
609	철원군	갈말읍	문혜리	1237-25	답	28.0	
610	철원군	갈말읍	문혜리	1238-1	답	635.0	
611	철원군	갈말읍	문혜리	1238-2	전	406.0	
612	철원군	갈말읍	문혜리	1238-3	대	184.0	
613	철원군	갈말읍	문혜리	1238-4	도로	517.0	
614	철원군	갈말읍	문혜리	1238-5	전	568.0	
615	철원군	갈말읍	문혜리	1238-6	전	99.0	
616	철원군	갈말읍	문혜리	1238-7	전	168.0	
617	철원군	갈말읍	문혜리	1238-8	전	586.0	
618	철원군	갈말읍	문혜리	1238-9	대	293.0	
619	철원군	갈말읍	문혜리	1238-10	대	585.0	
620	철원군	갈말읍	문혜리	1238-12	전	364.0	
621	철원군	갈말읍	문혜리	1238-13	대	661.0	
622	철원군	갈말읍	문혜리	1238-14	대	225.0	
623	철원군	갈말읍	문혜리	1238-15	전	506.0	
624	철원군	갈말읍	문혜리	1238-16	전	235.0	
625	철원군	갈말읍	문혜리	1238-17	전	152.0	
626	철원군	갈말읍	문혜리	1238-18	도로	255.0	
627	철원군	갈말읍	문혜리	1238-22	대	30.0	
628	철원군	갈말읍	문혜리	1238-23	전	116.0	
629	철원군	갈말읍	문혜리	1239-1	대	460.0	
630	철원군	갈말읍	문혜리	1239-2	답	337.0	
631	철원군	갈말읍	문혜리	1239-3	답	241.0	
632	철원군	갈말읍	문혜리	1239-4	도로	1,742.0	
633	철원군	갈말읍	문혜리	1239-5	대	635.0	
634	철원군	갈말읍	문혜리	1239-6	대	1,311.0	
635	철원군	갈말읍	문혜리	1239-7	전	502.0	
636	철원군	갈말읍	문혜리	1239-8	전	906.0	
637	철원군	갈말읍	문혜리	1239-9	답	691.0	
638	철원군	갈말읍	문혜리	1239-10	전	194.0	
639	철원군	갈말읍	문혜리	1239-11	답	489.0	
640	철원군	갈말읍	문혜리	1239-12	도로	2,120.0	
641	철원군	갈말읍	문혜리	1239-13	도로	14.0	
642	철원군	갈말읍	문혜리	1239-15	도로	76.0	
643	철원군	갈말읍	문혜리	1239-16	전	14.0	
644	철원군	갈말읍	문혜리	1239-17	도로	26.0	

구분	토지소재			지번	지목	편입면적 (㎡)	비고
	시·군	읍·면	동·리				
645	철원군	갈말읍	문혜리	1239-18	도로	105.0	
646	철원군	갈말읍	문혜리	1240-1	전	4,527.0	
647	철원군	갈말읍	문혜리	1240-2	전	40.0	
648	철원군	갈말읍	문혜리	1240-3	전	250.0	
649	철원군	갈말읍	문혜리	1240-4	전	280.0	
650	철원군	갈말읍	문혜리	1240-5	전	146.0	
651	철원군	갈말읍	문혜리	1240-6	전	488.0	
652	철원군	갈말읍	문혜리	1241-2	대	374.0	
653	철원군	갈말읍	문혜리	1241-3	대	376.0	
654	철원군	갈말읍	문혜리	1241-5	대	356.0	
655	철원군	갈말읍	문혜리	1241-6	잡종지	648.0	
656	철원군	갈말읍	문혜리	1241-7	대	2,035.0	
657	철원군	갈말읍	문혜리	1241-8	전	829.0	
658	철원군	갈말읍	문혜리	1241-9	전	80.0	
659	철원군	갈말읍	문혜리	1241-10	전	144.0	
660	철원군	갈말읍	문혜리	1241-11	전	2,556.0	
661	철원군	갈말읍	문혜리	1241-12	전	121.0	
662	철원군	갈말읍	문혜리	1241-13	도로	147.0	
663	철원군	갈말읍	문혜리	1241-14	대	143.0	
664	철원군	갈말읍	문혜리	1241-18	전	121.0	
665	철원군	갈말읍	문혜리	1242-1	대	660.0	
666	철원군	갈말읍	문혜리	1242-2	전	496.0	
667	철원군	갈말읍	문혜리	1242-3	답	2,050.0	
668	철원군	갈말읍	문혜리	1242-4	대	660.0	
669	철원군	갈말읍	문혜리	1242-5	답	1,154.0	
670	철원군	갈말읍	문혜리	1242-6	전	3,266.0	
671	철원군	갈말읍	문혜리	1242-7	잡종지	454.0	
672	철원군	갈말읍	문혜리	1242-8	대	544.0	
673	철원군	갈말읍	문혜리	1242-9	답	331.0	
674	철원군	갈말읍	문혜리	1242-10	답	247.0	
675	철원군	갈말읍	문혜리	1242-11	대	620.0	
676	철원군	갈말읍	문혜리	1242-12	답	826.0	
677	철원군	갈말읍	문혜리	1242-13	대	364.0	
678	철원군	갈말읍	문혜리	1242-14	답	3,271.0	
679	철원군	갈말읍	문혜리	1242-15	답	4,614.0	
680	철원군	갈말읍	문혜리	1242-16	답	8.0	
681	철원군	갈말읍	문혜리	1242-17	답	1,617.0	
682	철원군	갈말읍	문혜리	1242-18	답	102.0	
683	철원군	갈말읍	문혜리	1242-19	답	174.0	
684	철원군	갈말읍	문혜리	1242-20	답	154.0	
685	철원군	갈말읍	문혜리	1242-21	답	62.0	
686	철원군	갈말읍	문혜리	1242-22	답	35.0	
687	철원군	갈말읍	문혜리	1243-1	대	516.0	

구분	토지소재			지번	지목	편입면적 (㎡)	비고
	시·군	읍·면	동·리				
688	철원군	갈말읍	문혜리	1243-6	대	155.0	
689	철원군	갈말읍	문혜리	1243-7	대	417.0	
690	철원군	갈말읍	문혜리	1243-9	대	261.0	
691	철원군	갈말읍	문혜리	1243-10	전	549.0	
692	철원군	갈말읍	문혜리	1243-11	전	627.0	
693	철원군	갈말읍	문혜리	1243-12	전	3,967.0	
694	철원군	갈말읍	문혜리	1243-13	답	1,205.0	
695	철원군	갈말읍	문혜리	1243-14	대	4,052.0	
696	철원군	갈말읍	문혜리	1244-1	전	404.0	
697	철원군	갈말읍	문혜리	1244-2	대	279.0	
698	철원군	갈말읍	문혜리	1244-3	대	374.0	
699	철원군	갈말읍	문혜리	1244-4	전	1,409.0	
700	철원군	갈말읍	문혜리	1244-5	대	193.0	
701	철원군	갈말읍	문혜리	1244-6	대	834.0	
702	철원군	갈말읍	문혜리	1244-7	대	327.0	
703	철원군	갈말읍	문혜리	1244-10	전	88.0	
704	철원군	갈말읍	문혜리	1244-11	대	73.0	
705	철원군	갈말읍	문혜리	1244-12	대	419.0	
706	철원군	갈말읍	문혜리	1244-14	전	326.0	
707	철원군	갈말읍	문혜리	1244-15	전	2,074.0	
708	철원군	갈말읍	문혜리	1245	임야	883.0	
709	철원군	갈말읍	문혜리	1246	답	397.0	
710	철원군	갈말읍	문혜리	1247-1	답	1,428.0	
711	철원군	갈말읍	문혜리	1247-2	답	3,253.0	
712	철원군	갈말읍	문혜리	1247-3	답	542.0	
713	철원군	갈말읍	문혜리	1247-4	대	660.0	
714	철원군	갈말읍	문혜리	1247-5	답	810.0	
715	철원군	갈말읍	문혜리	1247-6	답	787.0	
716	철원군	갈말읍	문혜리	1247-7	답	354.0	
717	철원군	갈말읍	문혜리	1247-8	답	3,706.0	
718	철원군	갈말읍	문혜리	1247-9	전	431.0	
719	철원군	갈말읍	문혜리	1248	구거	60.0	
720	철원군	갈말읍	문혜리	1248-2	도로	823.0	
721	철원군	갈말읍	문혜리	1248-3	구거	294.0	
722	철원군	갈말읍	문혜리	1248-5	구거	146.0	
723	철원군	갈말읍	문혜리	1248-6	구거	2,947.0	
724	철원군	갈말읍	문혜리	1248-7	구거	100.0	
725	철원군	갈말읍	문혜리	1248-8	구거	6,842.0	
726	철원군	갈말읍	문혜리	1248-9	구거	72.0	
727	철원군	갈말읍	문혜리	1248-11	구거	228.0	
728	철원군	갈말읍	문혜리	1249	답	3,672.0	
729	철원군	갈말읍	문혜리	1249-2	대	175.0	
730	철원군	갈말읍	문혜리	1249-3	대	79.0	

구분	토지소재			지번	지목	편입면적 (㎡)	비고
	시·군	읍·면	동·리				
731	철원군	갈말읍	문혜리	1249-4	대	1,449.0	
732	철원군	갈말읍	문혜리	1250	답	1,388.0	
733	철원군	갈말읍	문혜리	1251	대	645.0	
734	철원군	갈말읍	문혜리	1252-1	전	2,291.0	
735	철원군	갈말읍	문혜리	1252-3	답	2,182.0	
736	철원군	갈말읍	문혜리	1252-4	전	522.0	
737	철원군	갈말읍	문혜리	1252-5	대	563.0	
738	철원군	갈말읍	문혜리	1252-6	전	409.0	
739	철원군	갈말읍	문혜리	1252-7	도로	43.0	
740	철원군	갈말읍	문혜리	1252-8	도로	68.0	
741	철원군	갈말읍	문혜리	1252-9	도로	206.0	
742	철원군	갈말읍	문혜리	1253	답	3,223.0	
743	철원군	갈말읍	문혜리	1254-1	답	704.0	
744	철원군	갈말읍	문혜리	1254-2	답	2,036.0	
745	철원군	갈말읍	문혜리	1255-1	답	1,263.0	
746	철원군	갈말읍	문혜리	1255-2	답	3,288.0	
747	철원군	갈말읍	문혜리	1255-3	답	2,879.0	
748	철원군	갈말읍	문혜리	1255-6	답	998.0	
749	철원군	갈말읍	문혜리	1255-7	구거	769.0	
750	철원군	갈말읍	문혜리	1255-10	대	240.0	
751	철원군	갈말읍	문혜리	1255-12	구거	11.0	
752	철원군	갈말읍	문혜리	1256-1	구거	1,809.0	
753	철원군	갈말읍	문혜리	1256-2	답	253.0	
754	철원군	갈말읍	문혜리	1256-5	대	616.0	
755	철원군	갈말읍	문혜리	1256-6	잡종지	7,676.0	
756	철원군	갈말읍	문혜리	1256-7	대	546.0	
757	철원군	갈말읍	문혜리	1256-8	도로	592.0	
758	철원군	갈말읍	문혜리	1256-13	답	324.0	
759	철원군	갈말읍	문혜리	1257-5	도로	159.0	
760	철원군	갈말읍	문혜리	1257-6	답	850.0	
761	철원군	갈말읍	문혜리	1257-7	답	225.0	
762	철원군	갈말읍	문혜리	1258-4	전	439.0	
763	철원군	갈말읍	문혜리	1258-10	전	49.0	
764	철원군	갈말읍	문혜리	1259-1	전	7,017.0	
765	철원군	갈말읍	문혜리	1259-7	답	234.0	
766	철원군	갈말읍	문혜리	1285	하천	18,982.1	
767	철원군	갈말읍	문혜리	1285-57	하천	2,955.0	
768	철원군	갈말읍	문혜리	1285-58	하천	3,921.0	
769	철원군	갈말읍	문혜리	1285-59	하천	2,067.0	
770	철원군	갈말읍	문혜리	1285-80	하천	1,183.0	
771	철원군	갈말읍	문혜리	1288	구거	4,139.0	
772	철원군	갈말읍	문혜리	1290	하천	4,204.0	
773	철원군	갈말읍	문혜리	1290-8	전	39.0	

구분	토지소재			지번	지목	편입면적 (㎡)	비고
	시·군	읍·면	동·리				
774	철원군	갈말읍	문혜리	1290-9	하천	11,475.9	
775	철원군	갈말읍	문혜리	1290-10	전	317.0	
776	철원군	갈말읍	문혜리	1290-11	전	16.0	
777	철원군	갈말읍	문혜리	1378	하천	22,533.0	
778	철원군	갈말읍	문혜리	1379-1	전	398.0	
779	철원군	갈말읍	문혜리	1379-2	전	4,792.0	
780	철원군	갈말읍	문혜리	1379-4	전	69.0	
781	철원군	갈말읍	문혜리	1380-1	임야	766.0	
782	철원군	갈말읍	문혜리	1380-2	임야	95.0	
783	철원군	갈말읍	문혜리	1380-3	임야	555.0	
784	철원군	갈말읍	문혜리	1380-4	임야	5.0	
785	철원군	갈말읍	문혜리	1380-5	임야	562.0	
786	철원군	갈말읍	문혜리	1380-6	구거	783.0	
787	철원군	갈말읍	문혜리	1380-7	전	160.0	
788	철원군	갈말읍	문혜리	1380-8	전	10,750.0	
789	철원군	갈말읍	문혜리	1380-9	목장용지	1,350.0	
790	철원군	갈말읍	문혜리	1380-10	목장용지	2,693.0	
791	철원군	갈말읍	문혜리	1380-11	임야	94.0	
792	철원군	갈말읍	문혜리	1380-12	임야	8.0	
793	철원군	갈말읍	문혜리	1380-13	임야	181.0	
794	철원군	갈말읍	문혜리	1380-14	임야	1,549.0	
795	철원군	갈말읍	문혜리	1380-15	임야	2,631.0	
796	철원군	갈말읍	문혜리	1380-16	답	613.0	
797	철원군	갈말읍	문혜리	1380-17	답	1,708.0	
798	철원군	갈말읍	문혜리	1380-18	답	275.0	
799	철원군	갈말읍	문혜리	1380-19	답	135.0	
800	철원군	갈말읍	문혜리	1380-20	전	9,679.0	
801	철원군	갈말읍	문혜리	1380-21	전	110.0	
802	철원군	갈말읍	문혜리	1380-22	전	1,390.0	
803	철원군	갈말읍	문혜리	1380-23	전	2,803.0	
804	철원군	갈말읍	문혜리	1380-24	전	913.0	
805	철원군	갈말읍	문혜리	1380-25	전	107.0	
806	철원군	갈말읍	문혜리	1380-26	전	4,859.0	
807	철원군	갈말읍	문혜리	1381-4	임야	3,605.0	
808	철원군	갈말읍	문혜리	1381-5	임야	1,858.0	
809	철원군	갈말읍	문혜리	1381-6	임야	200.0	
810	철원군	갈말읍	문혜리	1382	도로	959.0	
811	철원군	갈말읍	문혜리	1383-1	전	12,017.0	
812	철원군	갈말읍	문혜리	1383-2	전	30.0	
813	철원군	갈말읍	문혜리	1383-3	전	2,255.0	
814	철원군	갈말읍	문혜리	1383-6	잡종지	6.0	
815	철원군	갈말읍	문혜리	1383-7	잡종지	35.0	
816	철원군	갈말읍	문혜리	1383-8	공강용지	10,715.0	

구분	토지소재			지번	지목	편입면적 (㎡)	비고
	시·군	읍·면	동·리				
817	철원군	갈말읍	문혜리	1383-9	답	8,570.0	
818	철원군	갈말읍	문혜리	1383-10	답	918.0	
819	철원군	갈말읍	문혜리	1383-11	답	1,983.0	
820	철원군	갈말읍	문혜리	1383-12	전	8,539.0	
821	철원군	갈말읍	문혜리	1383-13	전	4,231.0	
822	철원군	갈말읍	문혜리	1383-14	전	4,595.0	
823	철원군	갈말읍	문혜리	1383-15	전	1,382.0	
824	철원군	갈말읍	문혜리	1383-16	답	2,569.0	
825	철원군	갈말읍	문혜리	1383-17	답	5,821.0	
826	철원군	갈말읍	문혜리	1383-18	답	1,359.0	
827	철원군	갈말읍	문혜리	1383-19	답	5,620.0	
828	철원군	갈말읍	문혜리	1383-20	주차장	787.0	
829	철원군	갈말읍	문혜리	1384	구거	4,463.0	
830	철원군	갈말읍	문혜리	1385-1	전	359.0	
831	철원군	갈말읍	문혜리	1385-2	전	12,230.0	
832	철원군	갈말읍	문혜리	1385-3	전	4,539.0	
833	철원군	갈말읍	문혜리	1385-4	답	149.0	
834	철원군	갈말읍	문혜리	1385-5	전	3,759.0	
835	철원군	갈말읍	문혜리	1385-6	답	2,850.0	
836	철원군	갈말읍	문혜리	1385-7	전	691.0	
837	철원군	갈말읍	문혜리	1385-8	답	1,835.0	
838	철원군	갈말읍	문혜리	1385-9	답	5,952.0	
839	철원군	갈말읍	문혜리	1385-10	전	4,251.0	
840	철원군	갈말읍	문혜리	1385-11	답	1,012.0	
841	철원군	갈말읍	문혜리	1385-12	답	618.0	
842	철원군	갈말읍	문혜리	1385-13	답	758.0	
843	철원군	갈말읍	문혜리	1385-14	답	86.0	
844	철원군	갈말읍	문혜리	1385-15	답	48.0	
845	철원군	갈말읍	문혜리	1385-16	답	552.0	
846	철원군	갈말읍	문혜리	1385-17	전	836.0	
847	철원군	갈말읍	문혜리	1385-18	전	829.0	
848	철원군	갈말읍	문혜리	1385-19	답	2,214.0	
849	철원군	갈말읍	문혜리	1385-20	답	1,543.0	
850	철원군	갈말읍	문혜리	1385-21	답	991.0	
851	철원군	갈말읍	문혜리	1385-22	답	811.0	
852	철원군	갈말읍	문혜리	1385-23	답	879.0	
853	철원군	갈말읍	문혜리	1385-24	답	894.0	
854	철원군	갈말읍	문혜리	1385-25	답	1,457.0	
855	철원군	갈말읍	문혜리	1385-26	답	3,306.0	
856	철원군	갈말읍	문혜리	1385-28	임야	926.0	
857	철원군	갈말읍	문혜리	1385-29	전	1,923.0	
858	철원군	갈말읍	문혜리	1385-30	전	266.0	
859	철원군	갈말읍	문혜리	1386-3	목장용지	858.0	
860	철원군	갈말읍	문혜리	1397-13	전	17.0	



강원특별자치도 공고 제2024-1551호

강원특별자치도 공유재산심의회 위원 모집 공고

「강원특별자치도 공유재산 관리 조례」 제4조 및 「강원특별자치도 각종위원회 구성 및 운영 등에 관한 조례」 제4조에 의거 강원특별자치도 공유재산심의회 위원을 다음과 같이 모집 공고합니다.

2024년 10월 23일

강 원 특 별 자 치 도 지 사

1. 모집인원 : 2명

※ 임기 : 위촉일로부터 2년(1회 연임가능)

2. 자격요건

가. 변호사, 공인회계사, 세무사, 감정평가사 또는 법무사 자격을 취득한 후 해당 분야에서 3년 이상 활동한 경력이 있는 사람

나. 국유·공유재산의 관리 또는 회계업무 담당 공무원으로 근무한 경력이 있는 사람

다. 「고등교육법」에 의한 대학에서 법학, 행정학, 회계학, 토목공학, 건축 공학 등 관련 분야의 전임강사 이상으로 재직경력이 있는 사람

※ 「공유재산 및 물품 관리법 시행령」 제10조의3 및 조례 4조 제3항 제2호

3. 위원 선정방법 및 기준

가. 선정방법 : 서류 심사

나. 선정기준

○ 현재 위촉 위원별 전문 분야를 고려하여 중복되지 않는 분야로 선정

○ 모집된 인원(자격요건을 갖춘 사람) 중 여성, 강원특별자치도 지역주민순 선정

※ 「강원특별자치도 각종 위원회 구성 및 운영 등에 관한 조례」 제6조

4. 공고 및 접수

○ 접수기간 : 2024. 10. 24.(목) ~ 11. 7.(목) 18:00까지

○ 제출서류

- 신청서 1부

- 개인정보 수집·이용 동의서 1부

※ 강원자치도 홈페이지(<https://state.gwd.go.kr/>) '공고/고시' 란 내려받기 가능

- 각종 자격 입증할 수 있는 서류(재직증명서, 경력증명서 등)

○ 접수방법 : 방문, 우편, 이메일 접수

- 주 소 : 춘천시 중앙로 1, 강원특별자치도청 재산정책과 재산정책팀(우 24266)

- 이메일 : scv456@korea.kr

※ 우편, 이메일 접수는 마감 시간 내 도착분까지 유효, 접수 마감일 이전 반드시 유선 확인 필요

5. 공유재산심의회 주요기능(심의사항)

- 공유재산의 취득·처분에 관한 사항
- 공유재산의 용도의 변경 또는 폐지
- 공유재산의 무상사용 및 무상 대부
- 그 밖에 재산관리관이 중요하다고 인정하는 사항

6. 기 타

- 제출된 서류는 반환하지 않으며, 선정 결과는 개별 통보합니다.
- 신청서의 기재된 내용이 사실과 다른 경우 위촉을 취소할 수 있습니다.
- 기타 자세한 내용은 강원특별자치도청 재산정책과 재산정책팀(033-249-2560) 문의바랍니다.

강원특별자치도 공유재산심의회 위원 신청서

1. 성 명	(한자)	생년월일		성별	
2. 자택주소	(우편번호 :)				
3. 전화번호	(자택 또는 직장)	(휴대전화)	(전자우편)		
4. 직장현황	주 소 : (우편번호 :)				
	직장명 :	부 서 명 :			
	직 위 :	담당업무 :			
5. 직 업 군	학계(), 정계(), 언론계(), 체육계(), 기업인(), 시민·사회단체(), 기타()				
6. 최종학력	졸업연월일	출신학교	학위구분	졸업구분	전공분야
7. 주요경력	근무기간 (시작~종료)	근무처	주요업무경력		
8. 각종 위원회 활동	위촉기간 (시작~종료)	기관명	위원회 명칭	주요기능	
9. 기타사항 (논문, 자격증, 연구실적 등)	* 자격증은 취득년월, 자격증명, 인가관리기관 작성				

위와 같이 강원특별자치도 공유재산심의회 위원 신청서를 제출합니다.

2024. 10. .

신청인 : (서명)

강원특별자치도지사 귀하

개인정보 수집 및 이용안내 동의서

개인정보 수집·이용 동의

본인은 「개인정보 보호법」 제15조에 따라 다음과 같이 개인정보를 수집·이용하는 것에 대하여 동의합니다. 동의하지 않습니다.

1. 개인정보의 수집 및 이용 목적

강원특별자치도 공유재산심의회 위촉 위원 선정 및 신청자 심사에 따른 수집·이용

2. 수집하려는 개인정보의 항목

성명, 소속, 근무처 및 직위(급), 성별, 전화번호, 휴대폰번호, 이메일, 학력, 자격증, 주요경력, 연구실적 등 지원서 기재사항

3. 개인정보의 보유 및 이용기간

이용기간 : 위촉 후 2년(해촉 시 관련자료 삭제)

미 위촉 신청자 개인정보는 즉시 삭제

신청인은 정보 수집 및 이용에 대하여 동의를 거부할 권리가 있으며, 동의를 거부할 경우에는 강원특별자치도 공유재산심의회 위원 위촉 심사대상에서 제외됩니다.

개인정보 제3자 제공 동의

본인은 위에 해당하는 개인정보 수집·이용자가 「개인정보 보호법」 제17조에 따라 본인의 개인정보를 다음과 같이 제3자에게 제공하는 것에 대하여

동의합니다. 동의하지 않습니다.

1. 제공받는 자의 이용목적 : 강원특별자치도 공유재산심의회 위원 위촉·운영에 관한 사항 ※ 해당 목적 이외에는 활용하지 않습니다.

2. 제공하는 개인정보의 항목 : 성명, 소속, 직위, 성별, 이메일

3. 개인정보 보유 및 이용 기간 : 위촉 후 2년(해촉 시 관련자료 삭제)

「개인정보 보호법」 등 관련 법규에 의거하여 상기 본인은 위와 같이 개인정보 수집·이용 및 제3자 제공에 동의합니다.

※ 미 위촉 신청자 개인정보는 제3자에게 제공하지 않습니다.

2024년 10월 일

성명 : (서명 또는 인)

강원특별자치도지사 귀하

강원특별자치도 공고 제2024-1566호

「사료관리법」 위반 사실의 공표

「사료관리법」 제14조 제1항 규정을 위반한 업체에서 제조한 해당 사료를 위해사료로 지정하고 회수·폐기 명령사항을 「같은 법」 제42조2에 따라 공표합니다.

2024년 10월 24일

강 원 특 별 자 치 도 지 사

위해사료 지정 내용

사료종류	단미사료 / 광물성-인산염류 및 칼슘염류
제품명	비타카브(Vitacarb)
성분등록번호	제8816I0001호
제조 연월일 및 유통기한	제조일자: 2024. 6. 7. / 유통기한: 2027. 6. 7.까지
위 반 내 용	<input type="checkbox"/> 「사료관리법」 제14조 제1항 ① 제조업자·수입업자 또는 판매업자는 다음 각 호의 어느 하나에 해당하는 사료를 제조·수입 또는 판매하거나 사료의 원료로 사용하여서는 아니 된다. 1. 인체 또는 동물등에 해로운 유해물질이 허용 기준 이상으로 포함되거나 잔류된 것 ▶ 사료 내 유해물질(납) 허용 기준 초과
회수방법	제조업체의 판매처 직접 회수 및 구매자의 제조업체로 직접 반품
처리방법	폐기
영업 종류 및 업체명(대표자)	사료제조업 / (주)오미아코리아(조재훈)

※ 기타 자세한 사항은 강원특별자치도 축산과(033-249-3407)로 문의하시기 바랍니다.

강원특별자치도 공고 제2024-1589호

항만개발사업 실시계획 공고

「항만법」 제10조 제1항 및 「같은 법 시행령」 제17조 제1항의 규정에 따라 “속초항 항만시설물(방충재, 계선주 등) 유지보수공사” 에 대하여 실시계획을 수립하고 다음과 같이 공고합니다.

2024년 11월 1일

강 원 특 별 자 치 도 지 사

- 1. 공사시행자의 성명(또는 명칭) 및 주소
 - 가. 성명(또는 명칭) : 강원특별자치도 글로벌본부장
 - 나. 주 소 : 강원특별자치도 강릉시 주문진읍 연주로 270번지
- 2. 항만명 및 공사의 종류
 - 가. 항만명 : 속초항
 - 나. 공사의 종류 : 토목공사(유지보수 등)
- 3. 공사의 목적 : 지방관리 무역항인 속초항 항만시설물에 대한 시설물 보수보강을 통해 시설물 내구 연한 증진 및 안전사고를 예방하기 위해 「항만법」 제9조(항만개발사업의 시행자 등) 제1항에 따라 유지준설 공사를 추진하고자 함.
- 4. 공사의 장소·규모·기간 및 방법
 - 가. 공사의 장소 : 강원특별자치도 속초시 전역
 - 나. 공사의 규모 : 방충재 유지보수(L=3,450m), 곡주(7개소), 모서리 보호공(L=468m), 콘크리트포장(A=364㎡), 청초호 호안 보수·보강(수중공사 1개소) 등
 - 다. 공사의 기간 : 착공일로부터 180일(6개월)
 - 라. 공사의 방법 : 시방서 등 설계도서에 의한 도급 시행
- 5. 기타사항 : 관계도서는 강원특별자치도 글로벌본부 해양수산국(해양항만과)에 비치하고 이해관계인에게 열람합니다. (관계도서 게재 생략)

강원특별자치도 농업기술원 공고 제2024-208호

소송비용액 납부 청구(고지)서 반송에 따른 공시송달 공고

「춘천지방법원 2020카합10090 소송비용액확정」 결정에 따라 소송비용액을 회수하고자 납부고지서를 우편(등기) 발송하였으나, 폐문부재 등의 사유로 송달이 불가하여 「행정절차법」 제14조제4항에 따라 다음과 같이 공시송달 공고합니다.

2024년 11월 1일

강 원 특 별 자 치 도 농 업 기 술 원 장

- 1. 제 목 : 소송비용액 납부 청구(고지)서 반송에 따른 공시송달 공고
- 2. 공고기간 : 2024. 11. 01. ~ 2024. 11. 15.(15일)
- 3. 공고방법 : 강원특별자치도 도보 및 홈페이지
- 4. 공시송달 대상 및 내용

수취인	수취인 주소	송달내용	반송사유
유**마을회 (대표자 회장 이*학)	강원특별자치도 춘천시 아침뚝길 *** (유** ***-*)	- 소송비용액 납부고지 - 소송비용 : 11,015,690원 - 부 과 일 : 2024.09.26. - 납부기한 : 2024.10.11.	폐문부재

5. 기타사항

- 가. 공시송달 대상자는 공고 기간 내에 강원특별자치도 농업기술원 총무과에서 소송 비용액 납부 고지서를 수령하여 소송비용을 납부하여 주시기 바랍니다.
- 나. 공고일로부터 14일이 지난 때에는 「행정절차법」 제15조제3항에 따라 송달의 효력이 발생됨을 알려드립니다.
- 다. 기한 내에 소송비용을 납부하지 않을 경우 「민사집행법」에 따른 강제집행 청구절차(재산명시신청 등)를 진행할 예정임을 알려드립니다.
- 라. 기타 자세한 사항은 강원특별자치도 농업기술원 총무과 청사관리팀(☎ 033-248-6164)으로 문의하여 주시기 바랍니다.

강원특별자치도공직자윤리위원회 공고 제2024-06호

공직자윤리법 제10조 제1항의 규정에 따라 강원특별자치도공직자윤리위원회 관할 등록의무자 공직유관단체장 1명에 대한 퇴직 신고사항을 다음과 같이 공개합니다.

2024년 10월 30일

강 원 특 별 자 치 도 공 직 자 윤 리 위 원 회

○ 퇴직

소속	강원특별자치도 강원특별자치도속초의료원		직위	(전)원장		성명	용왕식
(단위 : 천원)							
본인과의 관계	재산의 종류	소재지 면적 등 권리의 명세	종전가액	변동액		현재가액	변동사유
				증가액 (실거래가격)	감소액 (실거래가격)		
		▶ 토지(소계)	33,222	270	0	33,492	
본인	답	강원특별자치도 홍천군 서면 팔봉리 1168번지 2,701.00㎡	33,222	270	0	33,492	
		▶ 건물(소계)	2,630,000	0	50,000	2,580,000	
본인	아파트	서울특별시 구로구 구로동 구로주공아파트 건물 84.17㎡	1,000,000	0	0	1,000,000	
본인	아파트	서울특별시 영등포구 문래동3가 문래자이아파트 건물 84.98㎡	1,000,000	0	0	1,000,000	
본인	상가	서울특별시 동작구 대방동 대림아파트(상가동) 건물 32.63㎡ 중 16.32㎡	135,000	0	0	135,000	
배우자	상가(전세(임차)권)	서울특별시 마포구 성산동 삼라마이더스 건물 92.60㎡	60,000	0	0	60,000	
배우자	상가(전세(임차)권)	서울특별시 마포구 성산동 KCC상암스튜디오380 건물 35.62㎡	20,000	0	0	20,000	
장남	아파트(전세(임차)권)	서울특별시 동작구 대방동 대방동아파트 건물 69.21㎡	260,000	0	0	260,000	
장남	숙박시설(전세(임차)권)	서울특별시 마포구 서교동 동교로 22길 1(서교동,삼보빌딩) 건물 0.00㎡ (건물 396.24㎡ 감소)	50,000	0	50,000	0	
차남	상가(전세(임차)권)	경기도 화성시 봉담읍 와우리 건물 46.00㎡	25,000	0	0	25,000	
차남	다세대주택(전세(임차)권)	경기도 화성시 봉담읍 상리 동산빌라 대지 26.00㎡ 건물 53.10㎡	80,000	0	0	80,000	
		▶ 부동산에 관한 규정이 준용되는 권리와 자동차·건설기계·선박 및 항공기(소계)	14,380	0	970	13,410	

본인	자동차	2009년식 그랜저 TG 배기량(2,656cc)	3,320	0	240	3,080	
차남	자동차	2016년식 말리브 1.5 터보 배기량(1,490cc)	11,060	0	730	10,330	
▶ 예금(소계)			208,519	23,531	57,393	174,657	
본인		(주)KEB하나은행 101, DB손해보험(주) 67,701(506 증가), 농협은행 55(7,697 감소), 대신증권 170(2 증가), 삼성생명보험 22,428, 신한은행 554(534 증가), 우리은행 811(701 증가), 우체국 12,000, 유안타증권 1, 한화생명보험주식회사 19,264	129,039	1,743	7,697	123,085	
배우자		(주)KB손해보험 0(41,404 감소), (주)KEB하나은행 152, DB손해보험(주) 5,988(2,374 감소), 국민은행 11(4 감소), 삼성생명보험 11,868, 신한은행 145, 우리은행 407(367 감소), 중소기업은행 48(13 증가)	62,755	1,764	45,900	18,619	
모		국민은행 5,204(779 감소), 농협중앙회 7(305 감소)	6,295	0	1,084	5,211	
장남		DB손해보험(주) 0(1,450 감소), 국민은행 20,262(19,701 증가), 신한은행 1, 우리은행 8	2,020	19,701	1,450	20,271	
차남		DB손해보험(주) 2,702(178 증가), 새마을금고중앙회 227(145 증가), 신한은행 42(28 감소), 우리은행 4,497(1,234 감소), 우체국 3	8,410	323	1,262	7,471	
▶ 증권(소계)			91	7	0	98	
본인	상장주식	LG전자우 2주	91	7	0	98	
▶ 채무(소계)			1,166,780	25,755	6,585	1,185,950	
본인	금융채무	국민은행 43,549(239 감소), 신한은행 0(1,381 감소)	45,169	0	1,620	43,549	
본인	건물임대채무	서울특별시 동작구 대방동 대림아파트(상가동) 임대보증금	22,000	0	0	22,000	

시 군 행정

춘천시 고시 제2024-572호

춘천 도시계획시설(교통시설:소로2류304호선)사업 실시계획인가 고시

춘천시 석사동 109-11번지 일원의 강원특별자치도 여성가족연구원 일원 도시계획도로 개설공사를 위한 춘천 도시계획시설(교통시설:소로2류304호선)사업에 대하여, 「국토의 계획 및 이용에 관한 법률」 제88조 및 같은법 시행령 제97조에 따라 실시계획인가 하고, 이에 관한 사항을 같은법 제91조 및 같은법 시행령 제100조에 따라 아래와 같이 고시합니다.

2024년 11월 1일

춘 천 시 장

- 1. 사업시행지의 위치 : 춘천시 석사동 109-11번지 일원
- 2. 사업의 종류 및 명칭
 - 가. 사업의 종류 : 춘천 도시계획시설(교통시설:소로2류304호선)사업
 - 나. 사업의 명칭 : 강원특별자치도 여성가족연구원 일원 도시계획도로 개설공사
- 3. 면적 또는 규모
 - 가. 면적 : A = 2,444㎡(결정면적:1,991㎡, 기타면적:453㎡)
 - 나. 규모 : 도로개설 L = 0.233km, B = 8.0m
- 4. 시행자의 성명 및 주소
 - 가. 성 명 : 춘천시장
 - 나. 주 소 : 춘천시 시청길 11(옥천동)
- 5. 사업의 착수예정일 및 준공예정일
 - 가. 사업착수일 : 실시계획인가일로부터
 - 나. 준공예정일 : 2026. 12. 31.

6. 수용 또는 사용할 토지 또는 건물의 소재지·지번·지목 및 면적, 소유권과 소유권외의 권리 명세 및 그 소유자·권리자의 성명·주소

가. 토지조서

일련 번호	소재지	지번	지목	대장면적 (㎡)	편입면적(㎡)			소유자		소유권 외 권리			비고
					결정 면적	기타 면적	합계	주 소	성명	주소	성명	권리	
1	석사동	111-7	도	816	47		47	춘천시	국				
2	"	109-11	구	668	381	24	405	환경부	국				
3	"	111-6	대	7,848	365	83	448	강원도	국				
4	동내면 거두리	897-1	도	178	92		92	건설부	국				
5	석사동	111-5	도	122	6	3	9	춘천시	국				
6	"	111-4	도	7	5	2	7	춘천시	국				
7	동내면 거두리	897	도	429	1	3	4	건설부	국				
8	석사동	109-12	도	1,754	9	10	19	건설부	국				
9	"	110-8	도	618	209	15	224	건설부	국				
10	"	109-2	도	66	4	5	9	국토해양부	국				
11	"	110-2	도	13	3	3	6	기획재정부	국				
12	"	109-9	전	248	21	5	26	강원도 춘천시 안마산로133,106동 1205호 (퇴계동,이편한세상춘천한솔시티)	강유석				
13	"	110-5	전	1,279	180	3	183	춘성군 신동 거두리 759-1	박제훈				
								서울 강동구 잠실동 101-1 우성아파트 21동 702호	박나미				
								서울 강동구 잠실동 101-1 우성아파트 21동 702호	박덕훈				
14	"	110-4	전	311	40		40	춘성군 신동 거두리 759-1	박제훈				
								서울 강동구 잠실동 101-1 우성아파트 21동 702호	박나미				
								서울 강동구 잠실동 101-1 우성아파트 21동 702호	박덕훈				
15	"	110-3	대	453	48	3	51	춘성군 신동 거두리 759-1	박제훈				
								서울 강동구 잠실동 101-1 우성아파트 21동 702호	박나미				
								서울 강동구 잠실동 101-1 우성아파트 21동 702호	박덕훈				
16	"	109-17	전	1,584	134	27	161	석사동 109-1	박수자				
17	"	110-6	대	979	263	67	330	춘천시 온의동 509 보배아파트 102-1101	신문재				
18	"	산35	임	6,744	138	52	190	서울 강남구 대치동 66 쌍용아파트 5동 1106호	한원근				
19	"	110-1	대	331	27	27	54	강원도 춘천시 외솔길19번지 21-33 (석사동)	김웅배	강원도 춘천시 안마산로 213,125호(퇴계동,퇴계 타운상가)	춘천남부세 마을금고	근저당권	
20	"	103-133	대	248	18	8	26	강원도 춘천시 세실로 260, 801동 108호	김성기	강원도 춘천시 동내면 동대로 77	동춘천농업 협동조합	근저당권	

일련 번호	소재지	지번	지목	대장면적 (㎡)	편입면적(㎡)			소유자		소유권 외 권리			비고
					결정 면적	기타 면적	합계	주 소	성명	주소	성명	권리	
								(후평동,초록지붕아파트)		강원도 춘천시 동내면 동내로 77	동춘천농업 협동조합	근저당권	
21	"	103-134	대	359	4	4	강원도 춘천시 서부대성로 61 , 401호 (옥천동)	남은희	강원도 춘천시 동내면 동내로 77	동춘천농업 협동조합	근저당권		
									강원도 춘천시 동내면 동내로 77	동춘천농업 협동조합	지상권		
							강원도 춘천시 서부대성로 61 , 401호 (옥천동)	주갑경					
22	"	103-125	도	1,027	109	109	강원도 춘천시 춘주로 176-22,104동1402호(퇴계동, 쌍용스윗닷홈아파트)	홍동연	강원도 춘천시 동내면 동내로 77	동춘천농업 협동조합	근저당권		
							강원도 춘천시 지석로 97, 108동1101호 (석사동,현진에버빌1차아파트)	황정태					
							강원도 춘천시 지석로 97, 108동1101호 (석사동,현진에버빌1차아파트)	이승윤					
							강원도 춘천시 후석로 325, 101동 2305호 (후평동,춘천더샵아파트)	송은영					
							강원도 춘천시 공지로 69-10, 103동 601호 (석사동,신도브레뉴아파트)	남정숙	강원도 춘천시 동내면 동내로 77	동춘천농업 협동조합	근저당권		
							강원도 춘천시 서부대성로 61 , 401호 (옥천동)	남은희	강원도 춘천시 동내면 동내로 77	동춘천농업 협동조합	근저당권		
							강원도 춘천시 서부대성로 61 , 401호 (옥천동)	주갑경					
							강원도 춘천시 세실로 260, 801동 108호 (후평동,초록지붕아파트)	김성기	강원도 춘천시 동내면 동내로 77	동춘천농업 협동조합	근저당권		
							강원도 춘천시 충열로 153		북춘천새마 을금고	근저당권			
							강원도 춘천시 신동면 솟발1길 56-30	길세영					
							인천광역시 서구 검단로 851 , 102동1202호 (불로동,동부아파트)	남자영	강원도 춘천시 중앙로57 (중앙로2가)	춘천신용협 동조합	근저당권		
							강원도 춘천시 안마산로 133,116동503호(퇴계동,이편한 세상춘천한솔시티)	지인숙	강원도 춘천시 중앙로57 (중앙로2가)	춘천신용협 동조합	근저당권		
							강원도 춘천시 안마산로 133,109동901호(퇴계동,이편한 세상춘천한솔시티)	박상민	강원도 춘천시 중앙로57 (중앙로2가)	춘천신용협 동조합	근저당권		
강원도 춘천시 소양로 12(근화동)	주식회사 피엔케이	강원도 춘천시 동내면 동내로 77	동춘천농업 협동조합	근저당권									
		강원도 춘천시 동내면 동내로 77	동춘천농업 협동조합	근저당권									

일련 번호	소재지	지번	지목	대장면적 (㎡)	편입면적(㎡)			소유자		소유권 외 권리			비고
					결정 면적	기타 면적	합계	주 소	성명	주소	성명	권리	
								경기도 수원시 영통구 광교호수공원로 155, 1103동 티101호 (원천동,수원광교에일린의딸)	이은경				
								경기도 수원시 영통구 광교호수공원로 155, 1103동 티101호 (원천동,수원광교에일린의딸)	유동훈				
								서울특별시 강남구 테헤란로 301, 13층(역삼동)	우리 자산신탁 주식회사				
								강원도 춘천시 부안길6번길 24(후평동)	박행화				
합 계					1,991	453	2,444						

나. 지장물조사

일련 번호	소재지	지 번	면 적			구 조	소 유 자		소유권외 권리			비고
			종류	수량	단위		성 명	주 소	성명	주소	권리	
1	춘천시 석사동	111-6	수목	17	주	은행나무, 단풍나무	강원도	강원도 춘천시 중앙로 1				
2	"	897-1	수목	1	주	주목	건설부	세종특별자치시 도움6로11				
3	"	산35	수목	3	주		한원곤	서울 강남구 대치동 66 쌍용아파트 5동 1106호				
4	"	109-17	창고	14.0	m ²	조립식		건축물 미등기				
			창고	14.0	m ²	조립식						
5	"	110-3	가옥	109.0	m ²	벽돌조	박금룡	강원도 춘천시 석사동 110-3				
			창고	50.0	m ²	조립식						
			화장실	3.0	m ²	벽돌조						
			비닐하우스	32.0	m ²							
6	"	110-6	가옥	266.0	m ²	벽돌조	신문재 최중혁	춘천시 온의동 509 보배아파트 102-1101 강원도 춘천시 석사동 산36				
			비닐하우스	47.0	m ²							
7	"	110-1	가옥	119.0	m ²	벽돌조		건축물 미등기				
			창고	10.0	m ²	벽돌조						

7. 국토의 계획 및 이용에 관한 법률 제99조의 규정에 의한 공공시설 등의 귀속 및 양도에 관한 사항 해당 없음.

춘천시 공고 제2024-1996호

춘천 도시계획시설(교통시설: 대로3류18호선)사업 실시계획(변경)인가 열람 공고

춘천시 근화동 803번지 일원 춘천 도시계획시설(교통시설: 대로3류18호선)사업에 대하여, 「국토의 계획 및 이용에 관한 법률」 제90조 및 「같은법 시행령」 제99조에 따라 아래와 같이 실시계획(변경)(안) 열람공고를 실시합니다.

2024년 11월 1일

춘 천 시 장

- 1. 사업시행지의 위치(변경없음) : 춘천시 근화동 803번지 일원
- 2. 사업의 종류 및 명칭(변경없음)
 - 가. 사업의 종류 : 춘천 도시계획시설(교통시설: 대로3류18호선)사업
 - 나. 사업의 명칭 : 특수상황지역 개발사업(대로3류18호선)
- 3. 면적 또는 규모(변경)
 - 가. 면 적
 - 기정: 1,431.3㎡
 - 변경: 1,382.9㎡
 - 나. 규 모 : L=98.5m, B=30m
 - 다. 세부용도 : 도로(대로3류18호선)
- 4. 시행자의 성명 및 주소(변경없음)
 - 가. 성 명 : 춘천시장(도시재생과)
 - 나. 주 소 : 춘천시 시청길 11 (옥천동)
- 5. 사업의 착수예정일 및 준공예정일(변경)
 - 가. 착 수 일 : 실시계획인가일
 - 나. 준공예정일
 - 기정: 2023. 12. 31.
 - 변경: 2024. 12. 31.
- 6. 열람의 일시 및 장소
 - 가. 일 시 : 2024. 11. 1. ~ 2024. 11. 15. (14일간)
 - 나. 장 소 : 춘천시청 도시계획과(☎033-250-3175)

7. 수용 또는 사용할 토지 또는 건물의 소재지·지번·지목 및 면적, 소유권과 소유권외의 권리 명세 및 그 소유자·권리자의 성명·주소(변경)
가. 토지조서(변경)

일련 번호	구분	소재지	지번	지목	대장 면적 (㎡)	편입면적(㎡)			소 유 자		관 계 인			비고
						결정 면적	기타 면적	합계	성 명	주 소	성명	주소	권리	
1		근화동	795-6	대	97	97	-	97	춘천시					
2		"	63-59	대	85	25	-	25	춘천시					
3		"	63-26	대	172	3	-	3	춘천시					
4		"	795-7	대	84.7	84.7	-	84.7	춘천시					
5	기정	"	795-8	대	16.8	16.8	-	16.8	춘천시					
	변경	"	795-8	대	10.3	10.3	-	10.3	춘천시					
6	기정	"	803	도	26,831.9	394	-	394	춘천시					
	변경	"	803	도	18,988.6	394	-	394	춘천시					
7	기정	"	796-26	도	595.9	42	-	42	춘천시					
	변경	"	796-26	도	32.2	32.2	-	32.2	춘천시					
8	기정	"	796-34	대	260.4	260.4	-	260.4	춘천시					
	변경	"	796-34	대	228.3	228.3	-	228.3	춘천시					
9		"	796-35	대	35.4	35.4	-	35.4	춘천시					
10		"	796-36	대	7	7	-	7	춘천시					
11		"	796-37	대	262.1	262.1	-	262.1	춘천시					
12		"	796-39	대	0.4	0.4	-	0.4	춘천시					
13		"	796-38	대	108.5	108.5	-	108.5	춘천시					
14	기정	"	804	도	12,865	95	-	95	춘천시					
	변경	"	804	도	12,106.1	95	-	95	춘천시					
합 계					41,422.1	1,431.3	-	1,431.3						기정
					32,217.6	1,382.9	-	1,382.9						변경

나. 지장물조서(변경없음)

일련 번호	소재지	지번	종 류	구 조	수 량	단위	소유자		이해관계자			영업권	비고
							성명 또는 명칭	주 소	성명 또는 명칭	주 소	권리의 종류및 내용		
1	근화동	795-2	1층 점포	철근콘크리트	91.6	m ²	춘천시						
			창고1	철근콘크리트	6.5	m ²							
			창고2	철근콘크리트	19.2	m ²							
			간판		2.0	EA							
			대문	철계	1.0	EA							
			문주	무근콘크리트	0.8	m ²							
			대문슬라브	무근콘크리트	0.5	m ²							
			담장	무근콘크리트	12.4	m							
2	근화동	795-3	1층 점포	철근콘크리트	117.0	m ²	춘천시						
			간판		1.0	EA							
3	"	796-1	점포및주택	벽돌조슬라브	151.0	m ²	춘천시						
			창고	블럭스레트	19.8	m ²							
			화장실	블럭스레트	2.88	m ²							
			창고	블럭스레트	3.02	m ²							
			부엌	조립식판넬조	8.2	m ²							
			보일러실	조립식판넬조	1.4	m ²							
			차양	철파이프함석	18	m ²							
			바닥포장	보도블럭	13	m ²							
담장	블럭	34.02	m ²										
4	"	796-4	점포	목조기와 블럭스레트	120	m ²	춘천시						
			점포	목조기와 블럭스레트	45.6	m ²							
			대문	양문주	1	식							
				주목	1	주							
				살구나무	1	주							
				목련	3	주							
				은행나무	1	주							
				두충나무	1	주							
	감나무	1	주										
	단풍나무	2	주										
5	"	796-5	주택및점포	목조스레트 및 블럭조기와판넬	97.8	m ²	춘천시						
			창고	블럭슬라브	6.1	m ²							
			담장	블럭	24	m ²							
			화단	콘크리트	3	m ²							
			대문	양주철계	1	식							

8. 국토의 계획 및 이용에 관한 법률 제99조의 규정에 의한 공공시설 등의 귀속 및 양도에 관한 사항 : 해당없음

원주시 고시 제2024-362호

원주 도시계획시설(문화공원802호)사업 실시계획(변경)인가 고시

원주 도시계획시설(공원)사업에 대하여 「국토의 계획 및 이용에 관한 법률」 제88조 규정에 의하여 실시계획(변경)인가하고, 같은 법 제91조 및 시행령 제100조 규정에 의하여 실시계획(변경)인가를 고시합니다.

2024년 11월 1일

원 주 시 장

변경사유: 기간연장 및 토지조서 변경

실시계획인가(국토의 계획 및 이용에 관한 법률 제88조)

1. 사업시행지의 위치: 원주시 학성동 290-49번지 일원

2. 사업의 종류 및 명칭

종류: 원주 도시계획시설(문화공원802호)사업

명칭: 학성동 도시재생 커뮤니티(전시관, 공방) 및 공원 조성사업

3. 사업시행자의 성명 및 주소

성명: 원주시장(도시재생과장)

주소: 원주시 시청로 1 (무실동)

4. 사업의 면적 또는 규모

구분	결정면적(m ²)	금회시행(m ²)	비고
문화공원802호	5,360.2	5,360.2	-

5. 사업의 착수 및 준공예정일

- 기정: 2023.8.18. ~ 2024.12.31.

- 변경: 2023.8.18. ~ 2025.12.31.

6. 수용 또는 사용할 토지 또는 건물의 소재지·지번·지목 및 면적, 소유권과 소유권 외의 권리의 명세 및 그 소유자·권리자의 성명·주소: 불입(변경)

7. 법 제99조의 규정에 의한 공공시설 등의 귀속 및 양도에 관한 사항: 해당없음

■ 토지조서(기정)

번호	소재지	지번	지목	지적 면적 (㎡)	편입 면적 (㎡)	소유자		소유권 이외의 사항			비고
						성명	주소	성명	주소	관리 사항	
1	원주시 학생동	290-3	대	366.2	366.2	원주시	원주시 시청로1				
2	"	290-4	대	50	50	공진호	봉산동 1201 103-501				
3	"	290-43	대	59.4	59.4	원주시	원주시 시청로1				
4	"	290-44	대	66	66	원주시	원주시 시청로1				
5	"	290-45	대	89	89	원주시	원주시 시청로1				
6	"	290-46	도	3	3	김기호	제천군 제천읍 서부동 67				
7	"	290-47	대	115.3	115.3	원주시	원주시 시청로1				
8	"	290-49	대	149	149	원주시	원주시 시청로1				
9	"	290-50	대	76	76	원주시	원주시 시청로1				
10	"	290-51	대	231.8	231.8	원주시	원주시 시청로1				
11	"	290-52	대	101.2	101.2	원주시	원주시 시청로1				
12	"	290-53	대	119	119	원주시	원주시 시청로1				
13	"	290-54	대	152.2	152.2	원주시	원주시 시청로1				
14	"	290-55	대	39	39	이영진	원주시 서원대로 389 107동 704호				
15	"	290-56	대	190.3	190.3	원주시	원주시 시청로1				
16	"	290-59	대	16.5	16.5	원주시	원주시 시청로1				
17	"	290-60	대	2	2	김기호	충북 제천군 제천읍 서부동 67				
						김봉렬	원주시 학생동 산8				
18	"	290-61	대	7	7	김기호	충북 제천군 제천읍 서부동 67				
						김봉렬	원주시 학생동 산8				
19	"	290-62	대	399.3	399.3	원주시	원주시 시청로1				
20	"	290-63	대	2	2	원주시	원주시 시청로1				
21	"	290-78	대	55.1	55.1	원주시	원주시 시청로1				
22	"	290-79	대	50.9	50.9	원주시	원주시 시청로1				
23	"	290-81	대	192.1	192.1	원주시	원주시 시청로1				
24	"	290-82	대	155.5	155.5	원주시	원주시 시청로1				
25	"	290-84	대	67	67	원주시	원주시 시청로1				
26	"	290-90	도	33	33	김기호	제천군 제천읍 서부동 67				
27	"	290-91	대	171.2	171.2	원주시	원주시 시청로1				
28	"	290-94	대	190.4	190.4	원주시	원주시 시청로1				
29	"	290-96	대	30	30	원주시	원주시 시청로1				
30	"	290-117	대	63.2	63.2	원주시	원주시 시청로1				
31	"	290-118	대	7	7	원주시	원주시 시청로1				
32	"	290-119	대	49.2	49.2	원주시	원주시 시청로1				
33	"	290-121	대	23	23	원주시	원주시 시청로1				
34	"	290-122	대	365.5	365.5	원주시	원주시 시청로1				
35	"	290-128	대	13	13	원주시	원주시 시청로1				
36	"	290-140	대	11.2	11.2	원주시	원주시 시청로1				
37	"	290-146	대	25.6	25.6	원주시	원주시 시청로1				

번호	소재지	지번	지목	지적 면적 (㎡)	편입 면적 (㎡)	소유자		소유권 이외의 사항			비고
						성명	주소	성명	주소	관리 사항	
38	"	997-15	대	74.4	74.4	원주시	원주시 시청로1				
39	"	997-16	대	61	61	원주시	원주시 시청로1				
40	"	997-19	대	161.8	161.8	원주시	원주시 시청로1				
41	"	997-20	대	33	33	원주시	원주시 시청로1				
42	"	997-21	대	23	23	윤상룡	경기도 양주시 평화로 1667번길 16 A동 203호	황인진	경기도 양주시 평화로1667번길 16, 에이동 203호	근저당 권	
43	"	997-22	대	146.8	146.8	원주시	원주시 시청로1				
44	"	997-94	대	6	6	원주시	원주시 시청로1				
45	"	997-96	대	7	7	이영진	원주시 서원대로 389 107동 704호				
46	"	997-100	대	4	4	원주시	원주시 시청로1				
47	"	997-105	대	9	9	원주시	원주시 시청로1				
48	"	1035-2	대	268	268	원주시	원주시 시청로1				
49	"	1035-3	대	175	175	원주시	원주시 시청로1				
50	"	1035-41	대	219.9	219.9	원주시	원주시 시청로1				
51	"	1035-42	대	124	124	원주시	원주시 시청로1				
52	"	1035-43	대	94.3	94.3	원주시	원주시 시청로1				
53	"	1035-44	대	123	123	원주시	원주시 시청로1				
54	"	1035-114	대	92.9	92.9	원주시	원주시 시청로1				

■ 토지조서(변경)

번호	소재지	지번	지목	지적 면적 (㎡)	편입 면적 (㎡)	소유자		소유권 이외의 사항			비고
						성명	주소	성명	주소	관리 사항	
1	원주시 학생동	290-3	대	366.2	366.2	원주시	원주시 시청로1				
2	"	290-4	대	50	50	원주시	원주시 시청로1				
3	"	290-43	대	59.4	59.4	원주시	원주시 시청로1				
4	"	290-44	대	66	66	원주시	원주시 시청로1				
5	"	290-45	대	89	89	원주시	원주시 시청로1				
6	"	290-46	도	3	3	원주시	원주시 시청로1				
7	"	290-47	대	115.3	115.3	원주시	원주시 시청로1				
8	"	290-49	대	149	149	원주시	원주시 시청로1				
9	"	290-50	대	76	76	원주시	원주시 시청로1				
10	"	290-51	대	231.8	231.8	원주시	원주시 시청로1				
11	"	290-52	대	101.2	101.2	원주시	원주시 시청로1				
12	"	290-53	대	119	119	원주시	원주시 시청로1				
13	"	290-54	대	152.2	152.2	원주시	원주시 시청로1				
14	"	290-55	대	39	39	원주시	원주시 시청로1				
15	"	290-56	대	190.3	190.3	원주시	원주시 시청로1				
16	"	290-59	대	16.5	16.5	원주시	원주시 시청로1				
17	"	290-60	대	2	2	원주시	원주시 시청로1				

번호	소재지	지번	지목	지적 면적 (㎡)	편입 면적 (㎡)	소유자		소유권 이외의 사항			비고
						성명	주소	성명	주소	권리 사항	
18	"	290-61	대	7	7	원주시	원주시 시청로1				
19	"	290-62	대	399.3	399.3	원주시	원주시 시청로1				
20	"	290-63	대	2	2	원주시	원주시 시청로1				
21	"	290-78	대	55.1	55.1	원주시	원주시 시청로1				
22	"	290-79	대	50.9	50.9	원주시	원주시 시청로1				
23	"	290-81	대	192.1	192.1	원주시	원주시 시청로1				
24	"	290-82	대	155.5	155.5	원주시	원주시 시청로1				
25	"	290-84	대	67	67	원주시	원주시 시청로1				
26	"	290-90	도	33	33	원주시	원주시 시청로1				
27	"	290-91	대	171.2	171.2	원주시	원주시 시청로1				
28	"	290-94	대	190.4	190.4	원주시	원주시 시청로1				
29	"	290-96	대	30	30	원주시	원주시 시청로1				
30	"	290-117	대	63.2	63.2	원주시	원주시 시청로1				
31	"	290-118	대	7	7	원주시	원주시 시청로1				
32	"	290-119	대	49.2	49.2	원주시	원주시 시청로1				
33	"	290-121	대	23	23	원주시	원주시 시청로1				
34	"	290-122	대	365.5	365.5	원주시	원주시 시청로1				
35	"	290-128	대	13	13	원주시	원주시 시청로1				
36	"	290-140	대	11.2	11.2	원주시	원주시 시청로1				
37	"	290-146	대	25.6	25.6	원주시	원주시 시청로1				
38	"	997-15	대	74.4	74.4	원주시	원주시 시청로1				
39	"	997-16	대	61	61	원주시	원주시 시청로1				
40	"	997-19	대	161.8	161.8	원주시	원주시 시청로1				
41	"	997-20	대	33	33	원주시	원주시 시청로1				
42	"	997-21	대	23	23	원주시	원주시 시청로1				
43	"	997-22	대	146.8	146.8	원주시	원주시 시청로1				
44	"	997-94	대	6	6	원주시	원주시 시청로1				
45	"	997-96	대	7	7	원주시	원주시 시청로1				
46	"	997-100	대	4	4	원주시	원주시 시청로1				
47	"	997-105	대	9	9	원주시	원주시 시청로1				
48	"	1035-2	대	268	268	원주시	원주시 시청로1				
49	"	1035-3	대	175	175	원주시	원주시 시청로1				
50	"	1035-41	대	219.9	219.9	원주시	원주시 시청로1				
51	"	1035-42	대	124	124	원주시	원주시 시청로1				
52	"	1035-43	대	94.3	94.3	원주시	원주시 시청로1				
53	"	1035-44	대	123	123	원주시	원주시 시청로1				
54	"	1035-114	대	92.9	92.9	원주시	원주시 시청로1				

원주시 고시 제2024-363호

원주 도시관리계획(시설:학교713호) 결정(변경) 및 지형도면 고시

- 1. 원주 도시계획시설(학교713호)에 대하여 「국토의 계획 및 이용에 관한 법률」 제30조 규정에 따라 결정(변경)하고 같은 법 제32조 및 「토지이용규제 기본법」 제8조 규정에 따라 지형도면 고시합니다.
- 2. 관계도서는 원주시청 도시계획과에 비치하여 토지소유자 및 일반인에게 보입니다.

2024년 11월 1일

원 주 시 장

가. 결정(변경) 취지

- 개방형·주문형 공동교육과정을 기반으로 학생들의 과목 선택권을 확대 및 학교 교육과정 다양화하고자 원주 도시관리계획(시설:학교713호) 결정(변경)함

나. 도시관리계획 결정(변경) 및 지형도면 승인 조서

1) 공공·문화체육시설 결정(변경) 조서

가) 학교 결정(변경) 조서

구분	도면 표시 번호	시설명	시설의 세분	위치	면적			최초 결정일	비고
					기정	변경	변경후		
신설	713	학교	각종학교 (강원온라인학교)	지정면 월송리 451번지 일원	-	증)4,156	4,156	금회	-

나) 도로 결정(변경) 사유서

도면표시 번호	시설명	변경내용	변경사유
713	학교	학교 신설 A=4,156㎡ (증 4,156㎡)	· 개방형·주문형 공동교육과정을 기반으로 학생들의 과목 선택권을 확대 및 학교 교육과정 다양화를 위한 학교 신설

나. 도시관리계획(시설:학교713호) 결정(변경) 및 지형도면 승인도 : 실음 생략

원주시 고시 제2024-364호

원주 도시계획시설(근린공원37호)사업 실시계획인가 고시

원주 도시계획시설(근린공원37호)사업에 대하여 「국토의 계획 및 이용에 관한 법률」 제88조 규정에 의하여 실시계획인가하고, 같은 법 제91조 및 시행령 제100조 규정에 의하여 실시계획인가를 고시합니다.

2024년 11월 1일

원 주 시 장

□ 실시계획인가(국토의 계획 및 이용에 관한 법률 제88조)

- 1. 사업시행지의 위치: 원주시 무실동 1826번지
- 2. 사업의 종류 및 명칭
 - 종류: 원주 도시계획시설(근린공원37호) 사업
 - 명칭: 원주 무삼근린공원 내 주차장 조성
- 3. 사업시행자의 성명 및 주소
 - 성명: 원주시장(교통행정과)
 - 주소: 원주시 시청로 1(무실동)
- 4. 사업의 면적 또는 규모

구분	결정면적(m ²)	금회시행(m ²)	비고
근린공원37호	21,288.5	1,531	공원 내 주차장 조성

- 5. 사업의 착수 및 준공예정일: 실시계획인가일로부터 ~ 2025.12.31.
- 6. 수용 또는 사용할 토지 또는 건물의 소재지·지번·지목 및 면적, 소유권과 소유권 외의 권리의 명세 및 그 소유자·권리자의 성명·주소

일련 번호	토지소재지		지목	지적 면적 (m ²)	편입 면적 (m ²)	소 유 자		이 해 관 계 인			비고
	소재지	지 번				주 소	성 명	주 소	성명	소유권이 외	
1	원주시 무실동	1826	공	21,288.5	1,531	원주시 시청로 1	원주시				

- 7. 법 제99조의 규정에 의한 공공시설 등의 귀속 및 양도에 관한 사항: 해당없음

강릉시 고시 제2024-390호

주택건설사업계획변경(3차) 승인 고시

강릉시 건소동 244-2번지 일원 공동주택(아파트) 신축 주택건설사업계획에 대하여 「주택법」 제15조 규정에 따라 다음과 같이 주택건설사업계획을 변경승인하였기에 고시합니다.

2024년 10월 23일

강릉시장

1. 사업의 명칭: 건소동 244-2번지 일원 공동주택(아파트) 신축공사
2. 사업주체의 성명(주소): (주)하나자산신탁 대표 민관식
3. 사업시행지의 위치·면적 및 건설주택의 규모
 - 가. 위 치: 강릉시 건소동 244-2번지 외 44필지
 - 나. 규 모
 - 1) 대지면적: 37,519㎡
 - 2) 연 면 적: 134,696.2341㎡
 - 3) 주택형별: 아파트 794세대(75㎡형 133세대, 84㎡형 566세대, 100㎡형 6세대, 116㎡형 83세대, 142㎡형 6세대)
 - 4) 사업규모: 지하2층 / 지상 17층 (15동) / 경로당, 어린이집, 주민공동시설, 다함께돌봄센터, 근린생활시설 등
 - 5) 사 업 비: 408,966,569천원
4. 사업시행기간: 2023. 9. 1. ~ 2026. 8. 3.
5. 관계법률에 의한 의제 처리사항
 - 가. 「건축법」 제11조 건축허가
6. 사업계획 변경내용
 - 가. 사업기간 변경(~2026. 2. 28 → ~2026. 8. 3.) *입주예정시기 변경없음
 - 나. 연면적 3.7431㎡ 증가, 건축면적 191.5417㎡ 감소, 용적률 및 건폐율 변경 등
 - 다. 단지계획 변경사항
 - (일반사항) 건본주택 반영 및 오기 정정, 마감세부사항 및 창호변경 등
 - (배치 및 평면계획) 지하2층 동별 출입구 진입경사로 설치, 우수저류조 및 동전기실 등 배치계획 변경, 부대복리시설 평면계획 변경 등
 - (단위세대) 발코니 수전위치 및 창호 높이 변경 등
 - (구조계획) 전이기둥 추가 및 이동, 기초형식 일부 변경 등
 - (토목계획) 굴착계획, 우수 및 오수계획 변경 등(건축 변경 및 현장여건 반영)
7. 기타 자세한 사항은 강릉시청 주택과(☎640-5412)로 문의하여 주시기 바랍니다.

강릉시 고시 제2024-393호

주택건설사업계획변경 승인 고시

강릉시 연곡면 영진리 357-35번지 일원 공동주택(아파트) 신축 주택건설사업계획에 대하여 「주택법」 제15조제1항 규정에 따라 아래와 같이 주택건설사업계획변경 승인하였기에 같은 법 제 15조제6항의 규정에 의하여 고시합니다.

2024년 10월 24일

강릉시장

- 1. 사업의 명칭: 강릉시 연곡면 영진리 357-35번지 일원 공동주택(아파트) 신축공사
 - 2. 사업주체의 성명(주소): 청광건설(주) 대표 허승
[서울특별시 강남구 언주로 550 청광빌딩]
 - 3. 사업시행지의 위치·면적 및 건설주택의 규모
 - 가. 위 치: 강릉시 연곡면 영진리 357-35번지 외 9필지
 - 나. 규 모
 - 1) 대지면적: 12,578㎡
 - 2) 연 면 적: 47,353.2516㎡
 - 3) 주택형별: 공동주택(아파트) 299세대 (59㎡A 15세대, 59㎡B 43세대, 74A㎡ 85세대, 74B㎡ 23세대, 84A㎡ 70세대, 84B㎡ 40세대, 84C㎡ 23세대)
 - 4) 사업규모: 지하2층 / 지상 23층 / 주거동(4동) / 근린생활시설 / 주민공동시설 등
 - 5) 사 업 비: 118,419,854천원
 - 4. 사업시행기간: 2024. 10. 21. ~ 2027. 4. 30.
 - 5. 관계법률에 의한 의제 처리사항
 - 가. 「산지관리법」 제14조에 따른 산지전용 허가 및 협의
 - 나. 「국토의 계획 및 이용에 관한 법률」 제56조에 따른 개발행위의 허가
 - 다. 「국토의 계획 및 이용에 관한 법률」 제88조에 따른 실시계획인가
 - 6. 금회 변경사항
 - 사업주체 변경
(기존) 신영부동산신탁(주) 대표 박순문 → (변경) 청광건설(주) 대표 허승
- 붙임 실시계획인가(변경) 의제협의조서 1부. 끝.

강릉 도시계획시설(도로: 중로2-16, 소로1-25, 소로3-96호선)사업
 실시계획인가(변경) 의제 협의
 - 영진리 357-35 일원 공동주택 -

1. 사업시행자의 지정 및 실시계획인가(변경)

가. 사업시행지의 위치: 강릉시 영진리 357-35번지 일원

나. 사업의 종류 및 명칭

1) 사업의 종류: 강릉 도시계획시설(도로: 중로2-16호선 외 2개 노선)사업

2) 사업의 명칭: 도시계획시설(중로2-16호선, 소로1-25호선, 소로3-96호선)사업

다. 사업의 면적 및 규모

구분	규 모				기 능	연 장 (m)	기 점	종 점	사용 형태	최 초 결정일	비고
	등급	류별	번호	폭원 (m)							
신설	중로	2	16	12~17	국지도로	106	소로1-25	소로2-59	일반 도로		
변경	소로	1	25	10~13	국지도로	405 (108)	중로1-1	중로2-10	일반 도로	2002.06.01. (강릉시고시 제2002-79호)	폭원변경
변경	소로	3	96	5~6	국지도로	80	소로1-24	영진리 357-3	일반 도로	2002.06.01. (강릉시고시 제2002-79호)	폭원변경

※ ()은 금회 시행분

라. 사업시행자의 성명 및 주소(변경)

1) 사업시행자 : 기정) 신영부동산신탁 주식회사

변경) 청광건설 주식회사 대표 허 승

2) 주 소: 기정) 서울특별시 영등포구 국제금융로8길 16, 8층(여의도동)

변경) 서울특별시 강남구 언주로 550(역삼동)청광빌딩

마. 사업의 착수예정일 및 준공예정일

착수예정일	준공예정일	비고
실시계획인가일	2027. 4. 30.	

바. 자금조달계획

1) 재원조달방안실시계획인가 관련 사업비

구 분	금액(천원)	구성비(%)	비고
계	644,800,000	100.0	100.0
자체조달자금	257,275,000	39.9	39.9
금융기관자금	387,525,000	60.1	60.1

사. 법 제99조의 규정에 의한 공공시설 등의 귀속 및 양도에 관한 사항

1) 도시계획도로 무상귀속분

시설의 종류	시설의 세분	시설내용	면 적	비 고
도로	중로2-16호선	L=106m, B=12~17m	1,002㎡	도시계획도로 내 설치되는 모든 구조물 또한 귀속
도로	소로1-25호선	L=108m, B=10~13m	405㎡	
도로	소로3-96호선	L=80m, B=5~6m	246㎡	

2) 무상귀속 토지조서

가) 중로2-16호선

구분	소재지	지번	지목	면적(㎡)		소유자		비고
				공부 면적	편입 면적	성명	주소	
합계				18,955	1,002			
1	영진리	357-37	잡	1,812	9	신영부동산 신탁주식회사	서울특별시 영등포구 국제금융로8길 16, 8층 (여의도동, 신영증권빌딩))	
2	영진리	367-26	임	16,651	992	강릉시	공유지	
3	영진리	357-166	잡	492	1	강릉시	공유지	

나) 소로1-25호선

구분	소재지	지번	지목	면적(㎡)		소유자		비고
				공부 면적	편입 면적	성명	주소	
합계				18,955	405			
1	영진리	357-37	잡	1,812	121	신영부동산 신탁주식회사	서울특별시 영등포구 국제금융로8길 16, 8층 (여의도동, 신영증권빌딩))	
2	영진리	367-26	임	16,651	206	강릉시	공유지	
3	영진리	357-166	잡	492	78	강릉시	공유지	

다) 소로3-96호선

구분	소재지	지번	지목	면적(㎡)		소유자		비고
				공부 면적	편입 면적	성명	주소	
합계				2,366	246			
1	영진리	357-3	전	2,066	202	신영부동산 신탁주식회사	서울특별시 영등포구 국제금융로8길 16, 8층 (여의도동, 신영증권빌딩))	
2	영진리	357-26	잡	300	44	신영부동산 신탁주식회사	서울특별시 영등포구 국제금융로8길 16, 8층 (여의도동, 신영증권빌딩))	

아. 수용 또는 사용할 토지 또는 건물의 소재지·지번·지목 및 면적, 소유권
 소유권 외의 권리의 명세 및 그 소유자·권리자의 성명·주소

1) 중로2-16호선

구분	소재지	지번	지목	면적(㎡)		소유자		비고
				공부면적	편입면적	성명	주소	
합계				18,955	1,824			
1	영진리	357-37	잡	1,812	9	신영부동산 신탁주식회사	서울특별시 영등포구 국제금융로8길 16, 8층 (여의도동, 신영증권빌딩))	
2	영진리	367-26	임	16,651	1,814	강릉시	공유지	
3	영진리	357-166	잡	492	1	강릉시	공유지	

2) 소로1-25호선

구분	소재지	지번	지목	면적(㎡)		소유자		비고
				공부면적	편입면적	성명	주소	
합계				18,955	1,422			
1	영진리	357-37	잡	1,812	121	신영부동산 신탁주식회사	서울특별시 영등포구 국제금융로8길 16, 8층 (여의도동, 신영증권빌딩))	
2	영진리	367-26	임	16,651	996	강릉시	공유지	
3	영진리	357-166	잡	492	305	강릉시	공유지	

3) 소로3-96호선

구분	소재지	지번	지목	면적(㎡)		소유자		비고
				공부면적	편입면적	성명	주소	
합계				2,366	246			
1	영진리	357-3	전	2,066	202	신영부동산 신탁주식회사	서울특별시 영등포구 국제금융로8길 16, 8층 (여의도동, 신영증권빌딩))	
2	영진리	357-26	잡	300	44	신영부동산 신탁주식회사	서울특별시 영등포구 국제금융로8길 16, 8층 (여의도동, 신영증권빌딩))	

※ 기타 자세한 사항은 강릉시청 주택과(☎033-640-5449)로 문의하시기 바랍니다. 끝.

강릉시 고시 제2024-394호

강릉 도시관리계획(교동2 민간공원 특례사업지구 지구단위계획구역 등) 결정(변경) 지형도면 고시

- 1. 강릉시 고시 제2024-383(2024.10.15.)호로 주택건설사업계획변경승인(3차) 고시되어 의제 처리된 강릉 도시관리계획(교동2 민간공원 특례사업지구 지구단위계획구역 등) 결정(변경)에 대하여 『국토의 계획 및 이용에 관한 법률』 제32조, 『토지이용규제 기본법』 제8조, 『강원특별자치도 사무위임 조례』 제2조 규정에 의거 지형도면 승인하여 고시합니다.
- 2. 관계도서는 강릉시청 도시과에 비치하여 일반인과 이해관계인에게 보이고, 고시된 사항은 토지e음(<http://www.eum.go.kr>)을 통하여 확인할 수 있습니다.

2024년 10월 25일

강릉시장

I. 강릉 도시관리계획(교동2 민간공원 특례사업지구 지구단위계획구역 등) 결정(변경) 지형도면 승인 조서

1. 지구단위계획구역에 관한 도시관리계획 결정(변경) 지형도면 승인 조서

가. 지구단위계획구역 결정(변경) 지형도면 승인 조서

구분	도면 표시 번호	구역명	위치	면적(㎡)			최초 결정일	비고
				기정	변경	변경후		
	01	교동2 민간공원 특례사업지구	교동 35-9 일원	32,081	-	32,081	강고 제2021-180호 (2021. 6. 2.)	

※ 주택건설사업계획 승인고시 강릉시 고시 제2021-180(2021. 6. 2.)호

2. 지구단위계획에 관한 도시관리계획 결정(변경) 지형도면 승인 조서

가. 용도지역·용도지구의 세분 및 세분된 용도지역에 관한 도시관리계획 결정(변경) 지형도면 승인 조서

1) 용도지역 결정(변경) 지형도면 승인 조서

구분		면적(㎡)			구성비(%)	비고
		기정	변경	변경후		
합계		32,081	-	32,081	100.0	
주거지역	제2종일반주거지역	32,081	-	32,081	100.0	

나. 기반시설의 배치와 규모에 관한 도시관리계획 결정(변경) 지형도면 승인 조서

1) 공간시설

가) 공공공지

(1) 공공공지 결정(변경) 지형도면 승인 조서

구분	도면 표시번호	시설명	위치	면적(m ²)			최초 결정일	비고
				기정	변경	변경후		
신설	01	공공공지	교동 35-12 일원	-	증) 163	163		

(2) 공공공지 결정(변경) 사유서

도면 표시번호	시설명	변경 내용	변경 사유	비고
01	공공공지	신설 : 0 → 163m ²	소방 재해대책 및 보행자의 쾌적한 통행 공간 확보	

다. 가구 및 획지의 규모와 구성에 관한 도시관리계획 결정(변경) 지형도면 승인 조서

도면표시번호		가 구				비율(%)
가구번호	획지번호	위 치	면적(m ²)			
			기 정	변 경	변경후	
계		-	32,081	-	32,081	100.00
공동주택용지 (A)	소 계	-	32,081	감) 163	31,918	99.49
	A	공동주택용지 교동 35-9 일원	32,081	감) 163	31,918	99.49
기반시설용지 (B)	소 계	-	-	증) 163	163	0.51
	B	공공공지 교동 35-12 일원	-	증) 163	163	0.51

라. 건축물에 대한 용도·건폐율·용적률 등에 관한 도시관리계획 결정(변경) 지형도면 승인 조서

도면번호	위치 (획지)	구분	계획내용	
A	강릉시 교동 35-9번지 일원	용도	허용	건축법 시행령 별표1 제2호의 공동주택 중 아파트 및 주택법에 의한 부대복리시설
			불허	허용용도 이외의 용도
		건폐율	60% 이하	
		용적률	250% 이하	
		높 이	최고 25층 이하	
		배치	지형, 일조, 경관 등을 고려하여 배치	
		색채	강릉시 경관기본계획에 의한 가이드라인 준용	
		건축선	건축한계선 - 대지 경계선으로부터 폭 6m 지정 부대·복리 시설의 경우 폭 1m 지정	

※ 상기 내용의 세부사항은 지구단위계획수립지침 참조

마. 기타사항에 관한 도시관리계획 결정(변경) 지형도면 승인 조서

도면번호	위 치	계 획 내 용	비 고
-	-	<ul style="list-style-type: none"> ■ 교통처리 <ul style="list-style-type: none"> - 단지 내 도로는 보행자의 통행이 우선이 되도록 설치 - 보행공간의 쾌적성과 안전성을 확보하기 위하여 보도의 비율을 최대한 확보 - 단지 내 도로는 차량 출입구에서 단지 외곽도로와 연결성이 용이하도록 설치 ■ 주차시설 <ul style="list-style-type: none"> - 단지 내 주차장 설치는 「주택건설기준등에 관한 규정」에 의해 산정된 주차대수 이상의 주차시설을 설치하여야 함 - 지상에는 꼭 필요한 장애인 및 비상·긴급주차 공간 등을 우선 설치하여야 하며, 투수성을 고려한 생태 주차장 설치를 권장 ■ 담장 <ul style="list-style-type: none"> - 담장은 원칙적으로 설치하지 않은 것을 원칙하되, 인접대지 또는 인접도로의 소음저감 및 프라이버시 보호, 지형단차극복, 안전예방 등을 위하여 필요한 경우에는 설치할 수 있으며, 투시형 또는 친환경적 자연소재를 이용하여 마감하는 것을 권장 ■ 단지 내 조경 <ul style="list-style-type: none"> - 조경 면적은 관련 법규상 기준 면적 이상 충분히 확보 ■ 기타사항 <ul style="list-style-type: none"> - 단지 내 주요 지점에는 자전거보관소, 쓰레기 수집공간을 설치 - 계단의 경우 장애인·노인·임산부 등의 편의를 위하여 미끄럼 방지를 위한 소재를 사용 - 사업시행 시 공동주택 단지 내 가로등, 안내판, 포장패턴 및 가로 시설물 등 종합적인 디자인계획을 가능한 수립하여 설치 	

주 : 상기 내용의 세부 사항은 지구단위계획수립지침 참조

II. 강릉 도시관리계획(교동2 민간공원 특례사업지구 지구단위계획구역 등) 결정(변경) 지형도면 : 실음 생략

강릉시 고시 제2024-396호

강릉시 가축사육제한구역에 대한 지형도면 변경고시

「가축분뇨의 관리 및 이용에 관한 법률」 제8조 및 「강릉시 가축사육 제한에 관한 조례」 제3조 규정에 의거 가축사육 제한구역 지정 및 「토지 이용규제 기본법」 제8조에 의한 지형도면을 다음과 같이 변경고시 합니다.

2024년 10월 30일

강릉시장

1. 가축사육제한구역 지형도면 작성취지

- 「토지이용규제 기본법」 제8조에 의한 지형도면을 변경고시하여 토지이용 규제를 투명화 함.

2. 가축사육제한구역 지형도면 조서

- 가축사육제한구역 변경내역 (km)

연번	행정명	변경 전 (2021.07)			변경 후 (2024.10)		
		전체면적	가축사육제한구역		전체면적	가축사육제한구역	
			면적	비율		면적	비율
1	동지역	76.46	76.46	100.0%	76.50	76.50	100.0%
2	주문진읍	60.33	54.92	91.0%	60.33	54.93	91.0%
3	성산면	80.11	67.68	84.5%	80.11	68.15	85.1%
4	왕산면	242.28	124.77	51.5%	246.06	129.97	52.8%
5	구정면	42.81	38.42	89.7%	42.81	38.42	89.7%
6	강동면	112.07	90.96	81.2%	112.03	90.77	81.0%
7	옥계면	148.62	116.33	78.3%	148.57	116.28	78.3%
8	사천면	70.84	61.17	86.3%	70.89	65.36	92.2%
9	연곡면	202.35	184.81	91.3%	202.31	187.32	92.6%
합계		1,035.88	815.51	78.7%	1,039.62	827.70	79.6%

- 가축사육제한구역 세부내역 (m²)

행정명	행정면적	타법에 의한 제한구역	주거밀집에 의한 거리제한 구역				가축사육제한구역		
			200m이내	250m이내	500m이내	2km이내	면적	비율	
동지역	기정	76,460,908	31,172,094	49,724,522	55,138,819	70,977,811	76,460,908	76,460,908	100.0%
	변경	76,499,016	35,472,440	50,307,658	55,778,434	71,619,439	76,499,016	76,499,016	100.0%
	증감	38,108	4,300,346	583,136	639,615	641,628	38,108	38,108	0.0%
주문진읍	기정	60,332,334	12,206,744	12,419,661	14,441,022	23,806,978	54,923,261	54,923,261	91.0%
	변경	60,333,593	12,219,864	12,839,457	14,867,508	24,103,020	54,929,877	54,929,877	91.0%
	증감	1,259	13,120	419,795	426,486	296,042	6,616	6,616	0.0%

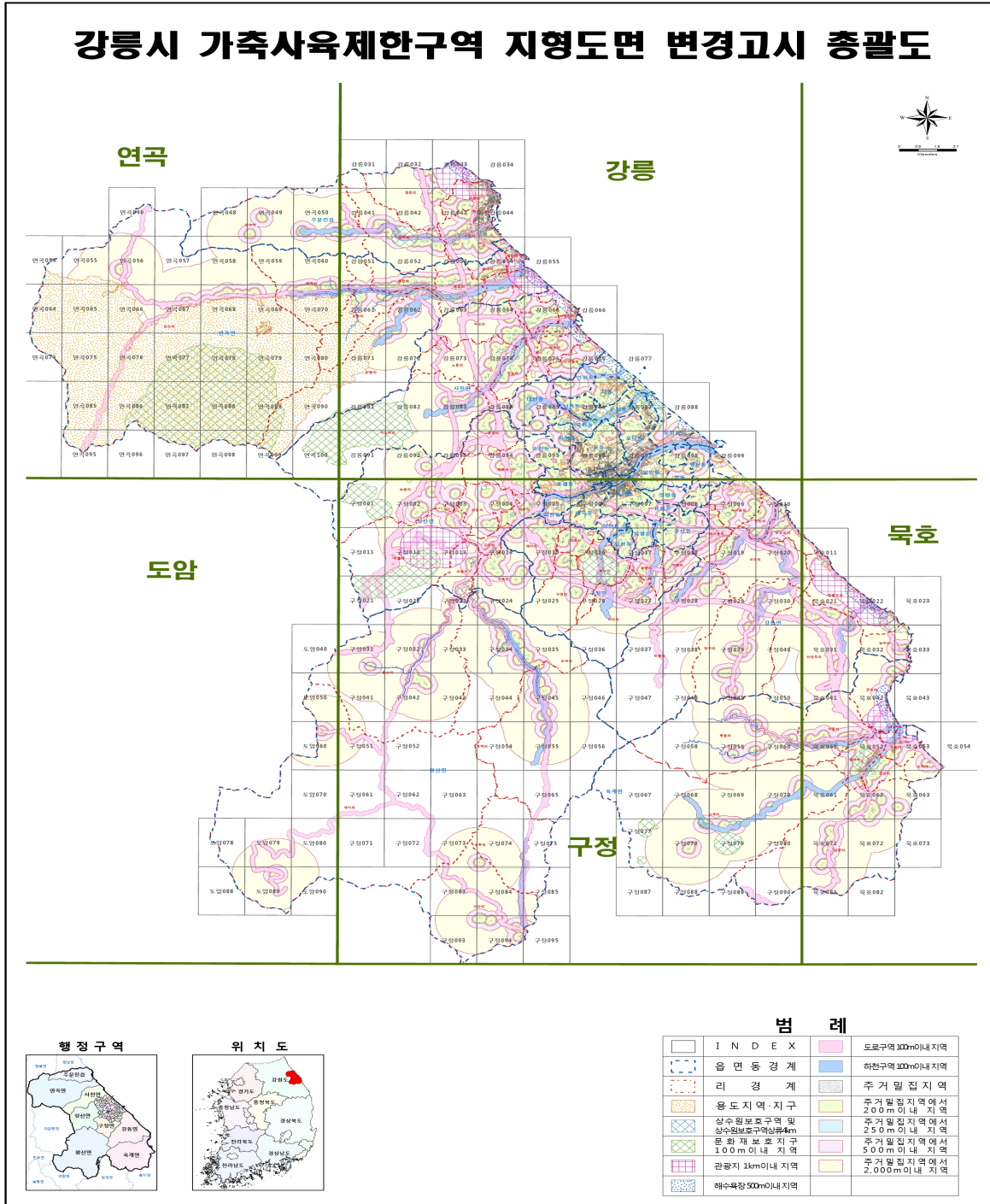
행정명	행정면적	타법에 의한 제한구역	주거밀집에 의한 거리제한 구역				가축사육제한구역		
			200m이내	250m이내	500m이내	2km이내	면적	비율	
성산면	기정	80,113,653	25,343,648	12,473,513	15,862,450	31,653,077	61,956,777	67,677,546	84.5%
	변경	80,113,282	28,011,104	12,908,814	16,359,738	31,938,662	61,911,914	68,151,815	85.1%
	증감	- 371	2,667,456	435,300	497,289	285,585	- 44,863	474,269	0.6%
왕산면	기정	242,283,201	18,474,417	6,457,160	8,525,973	20,422,688	118,423,795	124,768,918	51.5%
	변경	246,061,974	24,460,427	6,626,656	8,736,558	20,575,844	119,365,053	129,965,339	52.8%
	증감	3,778,773	5,986,010	169,496	210,585	153,156	941,258	5,458,197	1.3%
구정면	기정	42,809,535	9,383,202	13,860,765	16,339,980	24,375,681	38,421,093	38,421,093	89.7%
	변경	42,813,050	10,018,466	14,093,510	16,689,942	25,066,124	38,424,608	38,424,608	89.7%
	증감	3,515	635,264	232,745	349,963	690,443	3,515	3,515	0.0%
강동면	기정	112,074,898	24,783,381	13,993,363	17,687,010	35,335,434	90,148,255	90,957,387	81.2%
	변경	112,029,131	25,250,598	14,190,368	17,879,546	35,203,301	89,965,125	90,774,079	81.0%
	증감	- 45,767	467,217	197,005	192,536	- 132,133	- 183,130	- 183,308	-0.2%
옥계면	기정	148,619,477	19,193,869	12,248,576	15,551,293	33,593,688	115,028,708	116,326,021	78.3%
	변경	148,572,892	19,772,395	12,438,775	15,801,343	33,930,033	114,983,549	116,280,816	78.3%
	증감	- 46,585	578,526	190,200	250,051	336,345	- 45,158	- 45,205	0.0%
사천면	기정	70,840,613	22,814,389	13,457,122	16,270,224	26,896,786	50,539,669	61,169,053	86.3%
	변경	70,886,414	29,289,476	15,437,737	18,386,495	28,386,136	50,585,721	65,357,083	92.2%
	증감	45,800	6,475,087	1,980,615	2,116,271	1,489,350	46,052	4,188,029	5.9%
연곡면	기정	202,345,238	130,666,566	13,757,298	17,083,936	32,493,807	102,506,899	184,805,545	91.3%
	변경	202,312,191	132,742,203	14,696,275	18,314,017	35,246,748	110,592,893	187,322,358	92.6%
	증감	- 33,047	2,075,637	938,977	1,230,081	2,752,941	8,085,994	2,516,814	1.3%
합계	기정	1,035,879,857	294,038,310	148,391,980	176,900,707	299,555,950	708,409,364	815,509,773	78.7%
	변경	1,039,621,542	317,236,973	153,539,249	182,813,583	306,069,307	717,257,755	827,704,992	79.6%
	증감	3,741,685	23,198,663	5,147,269	5,912,876	6,513,357	8,848,391	12,195,259	0.9%

3. 가축사육제한구역에 대한 지형도면

- 「토지이용규제기본법」 제8조에 의한 지형도면 등은 토지이음(<http://www.eum.go.kr/web/am/amMain.jsp>)에서 열람 가능.
- 강릉시 축산과에 비치 및 한국부동산종합공부시스템(KRAS) 등재.

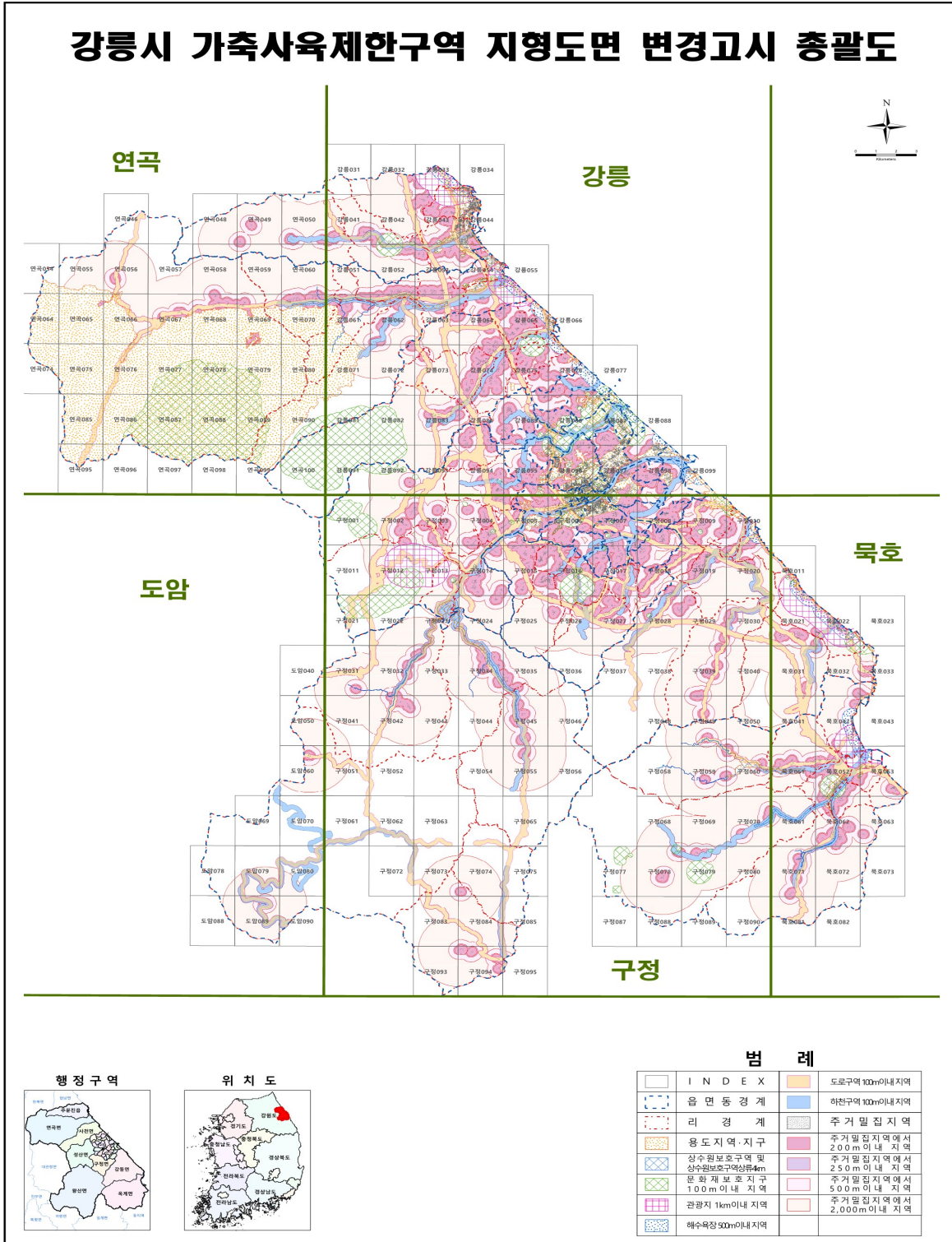
4. 이해관계인은 강릉시 축산과(☎ 033-640-5773)로 문의하시기 바랍니다.

5. 총괄도
○ 기정



○ 변경

강릉시 가축사육제한구역 지형도면 변경고시 총괄도



끝.

강릉시 고시 제2024-397호

주택건설사업계획변경승인 고시

주택법 제15조 제1항의 규정에 의거 아래와 같이 주택건설사업계획변경 승인을 하였기에 같은 법 제15조 제6항의 규정에 의하여 고시합니다.

2024년 10월 27일

강릉시장

- 1. 사업의 명칭: 강릉시 교동 1018-2번지 일원 교동7공원 롯데캐슬 공동주택 신축공사
 - 2. 사업주체의 성명(주소): (주)하나자산신탁 대표 민관식(서울특별시 강남구 테헤란로 127, 15층)
 - 3. 사업시행지의 위치·면적 및 건설주택의 규모
 - 가. 위 치: 강릉시 교동 1018-2 외 62필지
 - 나. 규 모
 - 1) 대지 면적: 64,414.3㎡
 - 2) 건축연면적: 239,411.4051㎡
 - 3) 주택 형별: 아파트 1,305세대
(84㎡A 540세대, 84㎡B 245세대, 84㎡C 246세대, 93㎡A 21세대, 93㎡B 12세대, 94㎡ 6세대, 114㎡A 166세대, 114㎡B 56세대, T-135㎡ 2세대, T-136㎡ 2세대, T-137㎡ 1세대, P-140㎡ 4세대, P-185㎡A 2세대, P-185㎡B 2세대)
 - 4) 사업 규모: 지하3층, 지상29층, 주13동(부 13동), 경로당, 주민공동시설, 어린이집, 작은도서관, 근린생활 시설 등
 - 5) 사 업 비: 546,957,084천원
 - 4. 사업시행기간: 2021. 7. 8. ~ 2024. 11. 29.
 - 5. 관계 법률에 의한 의제 처리사항: 없음
 - 6. 금회 변경사항
 - 가. 사업기간변경(~2024.10.30. → ~2024.11.29.)
 - 나. 분할측량에 따른 필지 수 변경(61필지 → 62필지)
 - 다. 건축계획변경
 - 93㎡타입 및 94㎡타입 평면 변경(돌출형발코니 보강기둥 추가)
 - 근린생활시설 주차유형 변경(경형 추가) 및 외부 출입로 변경(경사지 조성)
- ※ 기타 자세한 사항은 강릉시청 주택과(☎640-5412)에 문의하시기 바랍니다. 끝.

강릉시 공고 제2024-1822호

강릉 도시관리계획(강릉유천 공공주택지구 지구단위계획) 결정(변경)(안) 열람 공고

강릉시 고시 제2006-582호(2007. 1. 2.)호로 최초 고시된 강릉 도시관리계획(강릉유천 공공주택지구 지구단위계획) 결정(변경) 사항에 대하여 지구단위계획구역 내 주차장 용지의 건축물 허용용도 변경 등을 위하여, 「국토의 계획 및 이용에 관한 법률」 제25조 규정에 의거 입안한 강릉 도시관리계획(강릉유천 공공주택지구 지구단위계획) 결정(변경)(안)에 대하여 같은 법 제28조 및 같은 법 시행령 제22조, 「토지이용규제 기본법」 제8조에 의거 주민 의견을 청취하고자 다음과 같이 열람 공고합니다.

2024년 10월 25일

강릉시장

- 1. 열람목적: 강릉 도시관리계획(강릉유천 공공주택지구 지구단위계획) 결정(변경)(안)에 대한 주민 의견 청취
- 2. 계획의 개요
 - 가. 건 명: 강릉 도시관리계획(강릉유천 공공주택지구 지구단위계획) 결정(변경)(안)
 - 나. 위 치: 강릉시 홍제동 1028-1 일원
 - 다. 변경사유: ① 「주차장법」 및 「강릉시 주차장 설치 및 관리 조례」 개정사항 반영에 따른 지구단위계획 구역 내 주차장 용지의 건축물 허용용도 변경 및 ②동일용도의 인접대지 획지합병을 목적으로 도시관리 계획(강릉유천 공공주택지구 지구단위계획) 결정(변경)하고자 함
 - 라. 도시관리계획 결정(변경)(안)
 - 1) 용도지역 : 주거·녹지지역(변경없음)
 - 2) 지구단위계획구역 결정: 강릉유천 공공주택지구 지구단위계획구역 (A=673,443㎡)(변경없음)
 - 3) 지구단위계획 결정(변경)(안)
 - 가) 기반시설의 배치와 규모에 관한 도시관리계획 결정(변경없음)
 - 나) 가구 및 획지의 규모와 구성에 관한 도시관리계획 결정(변경)
 - 다) 건축물에 대한 용도·건폐율·용적률·높이 등에 관한 도시관리계획 결정(변경)
 - 라) 기타 사항에 관한 도시관리계획 결정(변경없음)
- ※ 상세 결정조서(안) “붙임1” 참고
- 3. 주민열람 및 의견제출
 - 가. 열람 기간 : 2024.10.25. ~ 2024.11.11. (14일 이상)
 - 나. 열람 장소 : 강릉시청 도시과(6층)
 - 다. 의견 제출 : 열람 공고 기간 내 강릉시 도시과에 의견서 서면 제출
- 4. 관계도서: 게재 생략(열람 장소에 비치)
- 5. 기타 자세한 문의 사항은 강릉시 도시과(☎033-640-5369)로 문의하여 주시기를 바랍니다. 끝.

붙임1) ■ 강릉 도시관리계획(강릉유천 공공주택지구 지구단위계획) 결정(변경)(안)

1. 용도지역·용도지구의 세분 및 세분된 용도지역·용도지구간의 변경에 관한 도시관리계획 결정(변경)(안) 조서(변경없음)

가. 용도지역 결정(변경)(안) 조서(변경없음)

구분		면적(㎡)			구성비(%)	비고
		기정	변경	변경후		
합 계		673,443	-	673,443	100.0	
주거지역	소 계	481,190	-	481,190	71.5	
	제1종전용주거지역	32,436	-	32,436	4.8	
	제1종일반주거지역	28,259	-	28,259	4.2	
	제2종일반주거지역	328,657	-	328,657	48.8	
	준주거지역	91,838	-	91,838	13.7	
녹지지역	소 계	192,253	-	192,253	28.5	
	자연녹지지역	57,962	-	57,962	8.6	
	보전녹지지역	134,291	-	134,291	19.9	

2. 지구단위계획구역에 관한 도시관리계획 결정(변경)(안)조서(변경없음)

가. 지구단위계획구역 결정(변경)(안) 조서(변경없음)

구분	도면 표시 번호	구역명	위 치	면적(㎡)			최초 결정일	비고
				기정	변경	변경후		
기정	5	강릉유천 공공주택지구 지구단위계획구역	강릉시 홍제동, 유천동, 교동일원	673,443	-	673,443	건고2006-582 (07.1.2)	

3. 지구단위계획에 관한 도시관리계획 결정(변경)(안)조서(변경)

가. 기반시설의 배치와 규모에 관한 도시관리계획 결정(변경)(안) 조서

1) 교통시설

가) 도로

(1) 도로 총괄표(변경없음)

류별	계			1 류			2 류			3 류		
	노선수	연장 (m)	면적 (㎡)	노선수	연장 (m)	면적 (㎡)	노선수	연장 (m)	면적 (㎡)	노선수	연장 (m)	면적 (㎡)
계	36	6,332	119,597	8	1,111	11,420	6	1,599	29,737	22	3,622	78,440
광로	-	-	-	-	-	-	-	-	-	-	-	-
대로	4	2,954	79,807	-	-	-	2	1,183	23,780	2	1,771	56,027
중로	17	2,128	27,600	-	-	-	4	416	5,957	13	1,712	21,643
소로	15	1,250	12,190	8	1,111	11,420	-	-	-	7	139	770

(2) 도로 결정(변경)(안) 조서(변경없음)

구분	규모				기능	연장 (m)	기점	종점	사용형태	주요 경과지	최초 결정일	비고
	등급	류별	번호	폭원 (m)								
기정	대로	2	7	30	주간선도로	7,630 (945)	13호광장	17호광장	일반도로	22호 광장	강고94-135 (94. 8. 22)	
기정	대로	2	10	30	보조 간선도로	238	대로1-5	대로3-20	일반도로	-	건고2006-582 (07. 1. 2)	
기정	대로	3	20	25	보조 간선도로	1,412	대로2-7	대로2-7	일반도로	-	건고2006-582 (07. 1. 2)	
기정	대로	3	21	25	보조 간선도로	359	대로3-20	대로2-7	일반도로	-	건고2006-582 (07. 1. 2)	
기정	중로	2	61	15	집산도로	34	중로3-44	대로3-20	일반도로	-	건고2006-582 (07. 1. 2)	
기정	중로	2	63	15	집산도로	30	대로3-21	홍제동 215-20	일반도로	-	건고2006-582 (07. 1. 2)	
기정	중로	2	64	15	집산도로	328	대로3-20	중로3-3	일반도로	-	건고2006-582 (07. 1. 2)	
기정	중로	2	65	15	집산도로	24	대로3-20	중로3-45	일반도로	-	국고2010-1016 (10. 12. 30)	
기정	중로	3	39	12	집산도로	494	중로2-64	중로2-64	일반도로	-	건고2006-582 (07. 1. 2)	
기정	중로	3	40	12	집산도로	97	중로2-64	중로3-39	일반도로	-	건고2006-582 (07. 1. 2)	
기정	중로	3	41	12	집산도로	31	중로3-39	대로3-21	일반도로	-	건고2006-582 (07. 1. 2)	
기정	중로	3	42	12	집산도로	97	중로2-64	중로3-39	일반도로	-	건고2006-582 (07. 1. 2)	
기정	중로	3	43	12	집산도로	31	중로3-39	대로3-21	일반도로	-	건고2006-582 (07. 1. 2)	
기정	중로	3	44	12	집산도로	332	중로2-61 기점	완충녹지2	일반도로	-	건고2006-582 (07. 1. 2)	
기정	중로	3	45	12	집산도로	273	소로1-126 기점	소로1-126 종점	일반도로	-	국고2010-1016 (10. 12. 30)	
기정	중로	3	46	12	집산도로	24	대로3-20	중로3-45	일반도로	-	국고2010-1016 (10. 12. 30)	
기정	중로	3	47	12	집산도로	80	중로3-45	소로1-126	일반도로	-	국고2010-1016 (10. 12. 30)	
기정	중로	3	48	12	집산도로	77	중로3-45	소로1-126	일반도로	-	국고2010-1016 (10. 12. 30)	
기정	중로	3	49	12	집산도로	27	중로3-44	대로2-10	일반도로	-	국고2010-1016 (10. 12. 30)	
기정	중로	3	50	12	집산도로	104	대로3-20	소로3-345	일반도로	-	국고2010-1016 (10. 12. 30)	
기정	중로	3	53	12	국지도로	45	홍제동 산132임	중로3-44 기점	일반도로	-	국고2010-1016 (10. 12. 30)	
기정	소로	1	122	10	국지도로	97	중로2-64	중로3-39	일반도로	-	건고2006-582 (07. 1. 2)	
기정	소로	1	123	10	국지도로	97	중로2-64	중로3-39	일반도로	-	건고2006-582 (07. 1. 2)	
기정	소로	1	124	10	국지도로	97	중로2-64	중로3-39	일반도로	-	건고2006-582 (07. 1. 2)	
기정	소로	1	125	10	국지도로	456	중로3-45 기점	중로3-45 종점	일반도로	-	국고2010-1016 (10. 12. 30)	

나) 주차장

(1) 주차장 결정(변경)(안) 조서(변경없음)

구분	도면표시 번호	시설명	위치	면적(㎡)			최초결정일	비고
				기정	변경	변경후		
기정	13	주차장	홍제동 1028-1	2,250	-	2,250	건고06-582 (07. 1. 2)	준주거지역
기정	14	주차장	홍제동 1035-3	1,528	-	1,528	건고06-582 (07. 1. 2)	준주거지역
기정	15	주차장	유천동 760-1	1,224	-	1,224	국고2010-1016 (10. 12. 30)	제2종일반 주거지역
기정	31	주차장	홍제동 1032-1	2,182	-	2,182	강릉시고시 제2023-290호 (23. 8. 8.)	준주거지역

2) 공간시설

가) 광장(변경없음)

(1) 광장 결정(변경)(안) 조서(변경없음)

구분	도면표시 번호	시설명	시설의 종류	위치	면적(㎡)			최초결정일	비고
					기정	변경	변경후		
기정	17	광장	교통 광장	유천동 787 일원	1,195	-	1,195	건고06-582 (07. 1. 2)	자연 녹지지역

나) 공원(변경없음)

(1) 공원 결정(변경)(안) 조서(변경없음)

구분	도면 표시 번호	시설명	시설의 종류	위치	면적(㎡)			최초결정일	비고
					기정	변경	변경후		
계					142,158	-	142,158		
기정	23	유천공원	근린공원	유천동 785 일원	102,269	-	102,269	건고06-582 (07. 1. 2)	주1) 보전녹지지역
기정	24	오솔길 공원	근린공원	유천동 774 일원	32,022	-	32,022	건고06-582 (07. 1. 2)	주2) 보전녹지지역
기정	44	소나무 공원	어린이 공원	유천동 780 일원	2,459	-	2,459	건고06-582 (07. 1. 2)	자연 녹지지역
기정	45	빛의공원	어린이 공원	홍제동 1038 일원	1,943	-	1,943	건고06-582 (07. 1. 2)	자연 녹지지역
기정	46	숲속잔디공원	어린이 공원	홍제동 1042 일원	3,465	-	3,465	국고2010-1016 (10. 12. 30)	자연 녹지지역

주1) 근린공원 23 에는 저류시설1(10,132㎡) 중복결정

주2) 근린공원 24 에는 저류시설2(5,558㎡) 중복결정

다) 녹지(변경없음)

(1) 녹지 결정(변경)(안) 조서(변경없음)

구분	도면 표시 번호	시설명	시설의 종류	위치	면적(㎡)			최초결정일	비고
					기정	변경	변경후		
계					24,826	-	24,826		
기정	2	녹지	완충녹지	홍제동 1034	454	-	454	건고06-582 (07. 1. 2)	자연녹지지역
기정	11	녹지	완충녹지	홍제동 1045	1,030	-	1,030	건고06-582 (07. 1. 2)	자연녹지지역
기정	1	녹지	경관녹지	홍제동 1041	4,357	-	4,357	건고06-582 (07. 1. 2)	자연녹지지역
기정	1	녹지	연결녹지	유천동 765	1,881	-	1,881	건고06-582 (07. 1. 2)	자연녹지지역
기정	2	녹지	연결녹지	유천동 779	3,622	-	3,622	건고06-582 (07. 1. 2)	자연녹지지역
기정	3	녹지	연결녹지	홍제동 1036	13,482	-	13,482	건고06-582 (07. 1. 2)	자연녹지지역

3) 유통공급설비

가) 가스공급설비(변경없음)

(1) 가스공급설비 결정(변경)(안) 조서(변경없음)

구분	도면 표시 번호	시설명	위치	면적(㎡)			최초결정일	비고
				기정	변경	변경후		
기정	1	가스공급설비	유천동 775	49	-	49	건고06-582 (07. 1. 2)	정압기1 보전녹지지역
기정	2	가스공급설비	홍제동 1040	16	-	16	국고2010-1016 (10. 12. 30)	정압기2 자연녹지지역

나) 방송·통신시설(변경없음)

(1) 방송·통신시설 결정(변경)(안) 조서(변경없음)

구분	도면 표시 번호	시설명	위치	면적(㎡)			최초결정일	비고
				기정	변경	변경후		
기정	1	방송시설	유천동 754	14,865	-	14,865	건고06-582 (07. 1. 2)	방송국 준주거지역

4) 공공문화체육시설

가) 학교(변경없음)

(1) 학교 결정(변경)(안) 조서

구분	도면 표시 번호	시설명	시설의 종류	위치	면적(m ²)			최초결정일	비고
					기정	변경	변경후		
기정	1	유치원	유치원	유천동 766-2	1,001	-	1,001	국고2010-1016 (10. 12. 30)	제2종 일반주거지역
기정	22	학교	초등 학교	유천동 766	15,374	-	15,374	국고2010-1016 (10. 12. 30)	제2종 일반주거지역

나) 문화 및 체육시설(변경없음)

(1) 문화 및 체육시설 결정(변경)(안) 조서

구분	도면 표시 번호	시설명	시설의 종류	위치	면적(m ²)			최초결정일	비고
					기정	변경	변경후		
기정	4	문화 및 체육시설	문화 및 체육시설	유천동 777	5,116	-	5,116	건고06-582 (07. 1. 2)	제2종 일반주거지역

5) 방재시설

가) 우수지(변경없음)

(1) 우수지 결정(변경)(안) 조서

구분	도면 표시 번호	시설명	시설의 세분	위치	면적(m ²)			최초결정일	비고
					기정	변경	변경후		
기정	1	우수지	저류시설	유천동 785 일원	10,132	-	10,132	건고06-582 (07. 1. 2)	보전녹지지역
기정	2	우수지	저류시설	유천동 774 일원	5,558	-	5,558	건고06-582 (07. 1. 2)	보전녹지지역

나. 가구 및 획지의 규모와 조성에 관한 도시관리계획 결정(변경)(안) 조서(변경)

1) 단독주택용지(변경없음)

도면 번호	가구번호	면적(m ²)	획 지					비고
			번호	위 치	면적(m ²)			
					기정	변경	변경후	
계		35,193	-	129 필지	35,193	-	35,193	
-	A1	3,049	-1	유천동 757-1	281	-	281	분할·합병 불가
			-2	유천동 757-2	261	-	261	
			-3	유천동 757-3	261	-	261	
			-4	유천동 757-4	261	-	261	
			-5	유천동 757-5	259	-	259	
			-6	유천동 757-6	236	-	236	
			-7	유천동 757-7	252	-	252	

도면 번호	가구번호	면적(m ²)	획 지					비고
			번호	위 치	면적(m ²)			
					기정	변경	변경후	
-			-8	유천동 757-8	247	-	247	분할·합병 불가
			-9	유천동 757-9	247	-	247	
			-10	유천동 757-10	247	-	247	
			-11	유천동 757-11	247	-	247	
			-12	유천동 757-12	250	-	250	
	A2	2,676	-1	유천동 758-1	298	-	298	
			-2	유천동 758-2	261	-	261	
			-3	유천동 758-3	261	-	261	
			-4	유천동 758-4	261	-	261	
			-5	유천동 758-5	287	-	287	
			-6	유천동 758-6	265	-	265	
			-7	유천동 758-7	259	-	259	
			-8	유천동 758-8	259	-	259	
			-9	유천동 758-9	259	-	259	
	A3	731	-1	유천동 760-3	244	-	244	
			-2	유천동 760-4	244	-	244	
			-3	유천동 760-5	243	-	243	
	A4	2,350	-1	유천동 761-1	298	-	298	
			-2	유천동 761-2	293	-	293	
			-3	유천동 761-3	285	-	285	
			-4	유천동 761-4	305	-	305	
			-5	유천동 761-5	294	-	294	
			-6	유천동 761-6	284	-	284	
			-7	유천동 761-7	293	-	293	
			-8	유천동 761-8	298	-	298	
	A5	2,400	-1	유천동 762-1	300	-	300	
			-2	유천동 762-2	295	-	295	
			-3	유천동 762-3	295	-	295	
			-4	유천동 762-4	300	-	300	
			-5	유천동 762-5	305	-	305	
-6			유천동 762-6	301	-	301		
-7			유천동 762-7	301	-	301		
-8			유천동 762-8	303	-	303		
A6		2,471	-1	유천동 764-1	308	-	308	
			-2	유천동 764-2	307	-	307	
			-3	유천동 764-3	307	-	307	
			-4	유천동 764-4	308	-	308	
			-5	유천동 764-5	316	-	316	
			-6	유천동 764-6	307	-	307	
			-7	유천동 764-7	307	-	307	
-8	유천동 764-8	311	-	311				

도면 번호	가구번호	면적(m ²)	획 지					비고
			번호	위 치	면적(m ²)			
					기정	변경	변경후	
-	A7	1,748	-1	유천동 767-1	280	-	280	분할합병 불가
			-2	유천동 767-2	291	-	291	
			-3	유천동 767-3	291	-	291	
			-4	유천동 767-4	291	-	291	
			-5	유천동 767-5	290	-	290	
			-6	유천동 767-6	305	-	305	
	A8	889	-1	유천동 769-1	285	-	285	
			-2	유천동 769-2	300	-	300	
			-3	유천동 769-3	304	-	304	
	A9	1,632	-1	유천동 772-1	300	-	300	
			-2	유천동 772-2	298	-	298	
			-3	유천동 772-3	430	-	430	
			-4	유천동 772-4	303	-	303	
			-5	유천동 772-5	301	-	301	
	-	A10	1,838	-1	유천동 771-1	299	-	
-2				유천동 771-2	310	-	310	
-3				유천동 771-3	309	-	309	
-4				유천동 771-4	310	-	310	
-5				유천동 771-5	309	-	309	
-6				유천동 771-6	301	-	301	
A11		3,095	-1	홍제동 1023-2	262	-	262	
			-2	홍제동 1023-3	257	-	257	
			-3	홍제동 1023-4	259	-	259	
			-4	홍제동 1023-5	257	-	257	
			-5	홍제동 1023-6	257	-	257	
			-6	홍제동 1023-7	261	-	261	
			-7	홍제동 1023-8	259	-	259	
			-8	홍제동 1023-9	256	-	256	
			-9	홍제동 1023-10	256	-	256	
			-10	홍제동 1023-11	257	-	257	
			-11	홍제동 1023-12	255	-	255	
			-12	홍제동 1023-1	259	-	259	
A12	3,089	-1	홍제동 1024-2	255	-	255		
		-2	홍제동 1024-3	257	-	257		
		-3	홍제동 1024-4	259	-	259		
		-4	홍제동 1024-5	257	-	257		
		-5	홍제동 1024-6	257	-	257		
		-6	홍제동 1024-7	261	-	261		
		-7	홍제동 1024-8	260	-	260		
		-8	홍제동 1024-9	256	-	256		
		-9	홍제동 1024-10	256	-	256		
		-10	홍제동 1024-11	257	-	257		

도면 번호	가구번호	면적(m ²)	획 지					비고
			번호	위 치	면적(m ²)			
					기정	변경	변경후	
-			-11	홍제동 1024-12	256	-	256	분할합병 불가
			-12	홍제동 1024-1	258	-	258	
	A13	3,083	-1	홍제동 1025-2	262	-	262	
			-2	홍제동 1025-3	257	-	257	
			-3	홍제동 1025-4	259	-	259	
			-4	홍제동 1025-5	257	-	257	
			-5	홍제동 1025-6	257	-	257	
			-6	홍제동 1025-7	254	-	254	
			-7	홍제동 1025-8	252	-	252	
			-8	홍제동 1025-9	256	-	256	
			-9	홍제동 1025-10	256	-	256	
			-10	홍제동 1025-11	258	-	258	
			-11	홍제동 1025-12	256	-	256	
			-12	홍제동 1025-1	259	-	259	
	A14	3,076	-1	홍제동 1026-2	255	-	255	
			-2	홍제동 1026-3	257	-	257	
			-3	홍제동 1026-4	259	-	259	
			-4	홍제동 1026-5	257	-	257	
			-5	홍제동 1026-6	257	-	257	
			-6	홍제동 1026-7	257	-	257	
			-7	홍제동 1026-8	256	-	256	
			-8	홍제동 1026-9	256	-	256	
			-9	홍제동 1026-10	256	-	256	
			-10	홍제동 1026-11	257	-	257	
			-11	홍제동 1026-12	255	-	255	
			-12	홍제동 1026-1	254	-	254	
	A15	3,066	-1	홍제동 1027-2	250	-	250	
			-2	홍제동 1027-3	257	-	257	
			-3	홍제동 1027-4	259	-	259	
			-4	홍제동 1027-5	257	-	257	
			-5	홍제동 1027-6	257	-	257	
			-6	홍제동 1027-7	253	-	253	
			-7	홍제동 1027-8	254	-	254	
			-8	홍제동 1027-9	255	-	255	
			-9	홍제동 1027-10	256	-	256	
			-10	홍제동 1027-11	257	-	257	
-11			홍제동 1027-12	255	-	255		
-12			홍제동 1027-1	256	-	256		

2) 공동주택용지(변경없음)

도면 번호	가구번호	면적(m ²)	획 지				비고
			위 치	면적(m ²)			
				기정	변경	변경후	
계		263,886	-	263,886	-	263,886	
-	A-1BL	34,875	홍제동 1039	34,875	-	34,875	분할합병불가 단, 공동주택지 부대복리시설 (근린생활시설) 획지분할 가능
	A-2BL	58,272	홍제동 1044	58,272	-	58,272	
	B-1BL	22,861	홍제동 1043	22,861	-	22,861	
	B-2BL	57,111	유천동 778	57,111	-	57,111	
	B-3BL	40,431	홍제동 1037	40,431	-	40,431	
	S-1BL	50,336	유천동 781	50,336	-	50,336	

3) 근린생활시설용지(변경없음)

도면 번호	가구 번호	면적 (m ²)	획 지					비고
			번호	위 치	면적(m ²)			
					기정	변경	변경후	
계		5,605	-	13필지	5,605	-	5,605	
-	B1	1,776	-1	유천동 756-1	379	-	379	· 합병은 동일용도의 인접대지 1필지에 한하여 1회만 허용 · 분할은 원칙적으로 할 수 없으나 합병된 필지를 합병전의 획지선으로 재분할 경우가능함
			-2	유천동 756-2	433	-	433	
			-3	유천동 756-3	494	-	494	
			-4	유천동 756-4	470	-	470	
	B2	2,879	-1	유천동 759-1	384	-	384	
			-2	유천동 759-2	410	-	410	
			-3	유천동 759-3	410	-	410	
			-4	유천동 759-4	410	-	410	
			-5	유천동 759-5	409	-	409	
			-6	유천동 759-6	410	-	410	
			-7	유천동 759-7	446	-	446	
	B3	950	-1	유천동 763-1	429	-	429	
			-2	유천동 763-2	521	-	521	

4) 준주거용지(변경)

도면 번호	가구번호	면적(㎡)	획 지						비고
			번호	위 치		면적(㎡)			
						기정	변경	변경후	
계		32,078	-	31필지	31필지	32,078	-	32,078	
-	C1	2,342	-1	홍제동 1018-1	홍제동 1018-1	784	-	784	· 합병은 동일용도의 인접대지 1필지에 한하여 1회만 허용 · 분할은 원칙적으로 할 수 없으나 합병된 필지를 합병전의 획지선으로 재분할 경우는 가능함
			-2	홍제동 1018-2	홍제동 1018-2	780	-	780	
			-3	홍제동 1018-3	홍제동 1018-3	778	-	778	
	C2	3,456	-1	홍제동 1019-1	홍제동 1019-1	907	-	907	
			-2	홍제동 1019-2	홍제동 1019-2	775	-	775	
			-3	홍제동 1019-3	홍제동 1019-3	774	-	774	
			-4	홍제동 1019-4	홍제동 1019-4	1,000	-	1,000	
	C3	6,058	-1	홍제동 1020-1	홍제동 1020-1	1,098	-	1,098	
			-2	홍제동 1020-2	홍제동 1020-2	930	-	930	
			-3	홍제동 1020-3	홍제동 1020-3	1,089	-	1,089	
			-4	홍제동 1022-1	홍제동 1022-1	715	-	715	
			-5	홍제동 1022-2	홍제동 1022-2	708	-	708	
			-6	홍제동 1022-3	홍제동 1022-3	715	-	715	
			-7	홍제동 1022-4	홍제동 1022-4	803	-	803	
	C4	3,505	-1	홍제동 1028-2	홍제동 1028-2 1028-5	848	증)854	1,702	
			-2	홍제동 1028-3	홍제동 1028-3	901	-	901	
			-3	홍제동 1028-4	홍제동 1028-4	902	-	902	
			-4	홍제동 1028-5	-	854	감)854	-	
	C5	5,529	-1	홍제동 1031-4	홍제동 1031-4	886	-	886	
			-2	홍제동 1031-3	홍제동 1031-3	753	-	753	
-3			홍제동 1031-2	홍제동 1031-2	735	-	735		
-4			홍제동	홍제동	724	-	724		

			1031-1	1031-1	1,019	-	1,019		
			-5	홍제동 1029-1				홍제동 1029-1	
			-6	홍제동 1029-2				홍제동 1029-2	
				-7	홍제동 1029-3	홍제동 1029-3	643	-	643
	C6	7,852		-1	유천동 776-1	유천동 776-1	1,972	-	1,972
				-2	유천동 776-2	유천동 776-2	1,525	-	1,525
				-3	유천동 776-3	유천동 776-3	2,189	-	2,189
				-4	유천동 776-4	유천동 776-4	2,166	-	2,166
	C7	1,728		-1	홍제동 1035-1	홍제동 1035-1	861	-	861
				-2	홍제동 1035-2	홍제동 1035-2	867	-	867
	C8	1,608		-1	홍제동 1032-2	홍제동 1032-2	1,608	-	1,608

5) 주차장 용지(변경없음)

도면 번호	가구번호	면적(m ²)	획 지			비 고	
			위 치	면적(m ²)			
				기정	변경		변경후
계		7,184	-	7,184	-	7,184	
-	주1	2,250	홍제동 1028-1	2,250	-	2,250	
	주2	1,528	홍제동 1035-3	1,528	-	1,528	
	주3	1,224	유천동 760-1	1,224	-	1,224	
	주4	2,182	홍제동 1032-1	2,182	-	2,182	

6) 학교시설용지(변경없음)

도면 번호	가구 번호	면적 (m ²)	획 지			비 고	
			위 치	면적(m ²)			
				기정	변경		변경후
계		16,375	-	16,375	-	16,375	
-	초1	15,374	유천동 766	15,374	-	15,374	초등학교
	유1	1,001	유천동 766-2	1,001	-	1,001	유치원

7) 가스공급설비용지(변경없음)

도면 번호	가구 번호	면적 (㎡)	획 지				비 고
			위 치	면적(㎡)			
				기정	변경	변경후	
계		65	-	65	-	65	
-	가1	49	유천동 775	49	-	49	정압기1
-	가2	16	홍제동 1040	16	-	16	정압기2

8) 방송·통신시설용지(변경없음)

도면 번호	가구 번호	면적 (㎡)	획 지				비 고
			위 치	면적(㎡)			
				기정	변경	변경후	
계		14,865	-	14,865	-	14,865	
-	방송1	14,865	유천동 754	14,865	-	14,865	KBS 강릉 방송국

9) 주유소용지(변경없음)

도면 번호	가구 번호	면적 (㎡)	획 지				비 고
			위 치	면적(㎡)			
				기정	변경	변경후	
계		3,902	-	3,902	-	3,902	
-	주유1	3,902	유천동 776-5	3,902	-	3,902	

10) 문화 및 체육시설용지(변경없음)

도면 번호	가구 번호	면적 (㎡)	획 지				비 고
			위 치	면적(㎡)			
				기정	변경	변경후	
계		5,116	-	5,116	-	5,116	
-	문화체육1	5,116	유천동 777	5,116	-	5,116	

11) 종교시설용지(변경없음)

도면 번호	가구 번호	면적 (㎡)	획 지				비 고
			위 치	면적(㎡)			
				기정	변경	변경후	
계		1,398	-	1,398	-	1,398	
-	종1	1,398	홍제동 1035-4	1,398	-	1,398	

다. 건축물에 대한 용도·건폐율·높이 등에 관한 도시관리계획 결정(변경)(안) 조서(변경)

1) 단독주택용지(변경없음)

가) 단독주택용지(주거전용 단독주택용지)

도 면 번 호	위 치 (가구번호)	구 분	계 획 내 용
-	A1~A10	용 도	◦ 지정용도 - 「건축법 시행령」 별표1 제1호 단독주택(다중주택 제외)
		건폐율	◦ 50% 이하
		용적률	◦ 100% 이하
		높 이	◦ 3층이하
		배 치	◦ 시행지침참조
		형 태	◦ 시행지침참조
		색 채	◦ 시행지침참조
		건축선	◦ 도로변 : 건축한계선 1m 적용 ◦ 세부적인 건축선에 관한 사항은 가구 및 획자건축물에 관한 결정(변경)도에서 정한 내용을 따름
		허용 가수수	◦ 필지당 4가구 이하

나) 단독주택용지(일반 단독주택용지)

도 면 번 호	위 치 (가구번호)	구 분	계 획 내 용
-	A11~A15	용 도	◦ 허용용도 - 「건축법시행령」 별표1 제1호 단독주택(다중주택 제외) - 「건축법시행령」 별표1 제3호 제1종근린생활시설 - 「건축법시행령」 별표1 제4호 제2종근린생활시설 (단, 근린생활시설은 건축 연면적의 2/5범위내에서 1층 이하에 한하여 허용) ◦ 불허용도 - 허용용도이외의 용도 - 단란주점, 안마시술소, 골프연습장 - 「교육환경 보호에 관한 법률」 및 「국토의 계획 및 이용에 관한 법률」, 강릉시 도시계획조례에 의거 당해 토지에 건축할 수 있는 건축물 외의 용도
		건폐율	◦ 60% 이하
		용적률	◦ 200% 이하
		높 이	◦ 4층이하
		배 치	◦ 시행지침참조
		형 태	◦ 시행지침참조
		색 채	◦ 시행지침참조
		건축선	◦ 도로변 : 건축한계선 1m 적용 ◦ 세부적인 건축선에 관한 사항은 가구 및 획자건축물에 관한 결정(변경)도에서 정한 내용을 따름
		허용 가수수	◦ 필지당 5가구 이하 ◦ 단, 근린생활시설 설치시 4가구 이하

2) 공동주택용지(변경없음)

도 면 번 호	위 치 (가구번호)	구 분	계 획 내 용
-	A-1BL A-2BL B-1BL B-2BL B-3BL S-1BL	용 도	<ul style="list-style-type: none"> ◦ 지정용도 <ul style="list-style-type: none"> - 건축법시행령 [별표1] 제2호 공동주택 중 아파트 - 주택법에 의한 부대·복리시설 ◦ 불허용도 <ul style="list-style-type: none"> - 지정용도이외의 용도 - 「교육환경 보호에 관한 법률」 및 「국토의 계획 및 이용에 관한 법률」, 강릉시 도시계획조례에 의거 당해 토지에 건축할 수 있는 건축물 외의 용도
		건폐율	◦ <별표1>에 규정된 내용을 초과하여 건축할 수 없다.
		용적률	◦ <별표1>에 규정된 내용을 초과하여 건축할 수 없다.
		높 이	-
		배 치	<ul style="list-style-type: none"> ◦ 대로2-7호선에 접한 공동주택용지는 직각배치구간 ◦ 세부적인 건축선에 관한 사항은 가구 및 획지·건축물에 관한 결정(변경)도에서 정한 내용을 따름
		형 태	◦ 시행지침참조
		색 채	◦ 시행지침참조
		건축선	<ul style="list-style-type: none"> ◦ 건축한계선 <ul style="list-style-type: none"> - 3~18m : A-1, A-2, B-3 블록내 대로2-7호선에 면한 변(환경영향평가중 소음진동 저감대책계획 반영) - 6m : 대로3-20호선, 중로2-64호선 변 ◦ 건축한계선은 주거동에 대해서만 적용 ◦ 세부적인 건축선에 관한 사항은 가구 및 획지·건축물에 관한 결정(변경)도에서 정한 내용을 따름

<별표1> 공동주택(아파트, 연립주택)의 주택규모, 건폐율, 용적률, 세대수

구분	필지번호	주택유형	필지면적 (㎡)	세대수 (호)	평균주택 규모(㎡)	건폐율 (%)이하	용적률 (%)이하	비고
계	-	-	263,886	4,962		-	-	-
아파트	A1	60㎡ 이하	34,875	1,054	45~60	50	170	영구임대 국민임대
	A2	60㎡이하	58,272	1,165	80	50	170	10년임대 공공분양
	B1	60㎡~85㎡ 이하	22,861	370	105	50	170	분납임대
	B2	60㎡~85㎡ 이하	57,111	923	105	50	170	10년임대 공공분양
	B3	60㎡~85㎡ 이하	40,431	662	110	50	180	일반분양
	S1	60㎡~85㎡ 이하 85㎡ 초과	17,200 33,136	297 491	110 128	60 60	190 190	일반분양 일반분양

※ 평균 주택규모는 세대수 및 용적률 산정을 위한 면적 기준으로서 해당 필지별 주택건설사업계획에 의해 조정 가능함.

3) 근린생활시설용지(변경없음)

도 면 번호	위 치 (가구번호)	구 분	계 획 내 용
-	B1~B3	용 도	<ul style="list-style-type: none"> 허용용도 <ul style="list-style-type: none"> 「건축법시행령」 별표1 제3호 제1종근린생활시설 「건축법시행령」 별표1 제4호 제2종근린생활시설 불허용도 <ul style="list-style-type: none"> 허용용도이외의 용도 단란주점, 안마시술소, 실외골프연습장 「교육환경 보호에 관한 법률」 및 「국도의 계획 및 이용에 관한 법률」, 강릉시 도시계획조례에 의거 당해 토지에 건축할 수 있는 건축물 외의 용도
		건폐율	◦ 60%이하
		용적률	◦ 250%이하
		높 이	◦ 5층이하
		배 치	◦ 시행지침참조
		형 태	◦ 시행지침참조
		색 채	◦ 시행지침참조
건축선	<ul style="list-style-type: none"> 건축한계선(지하부 미적용) : 2m (대로 3-20호선에 면한 근린생활시설), 1m 보도연계형공지는 보행자 통행이 가능한 구조로 조성 세부적인 건축선에 관한 사항은 가구 및 획지.건축물에 관한 결정(변경)도에서 정한 내용을 따름 		

4) 준주거용지(변경없음)

도 면 번 호	위 치 (가구번호)	구 분	계 획 내 용
-	C1~C7	용 도	<ul style="list-style-type: none"> ◦ 허용용도 <ul style="list-style-type: none"> - 「건축법 시행령」 별표 1 제3호의 제1종 근린생활시설 - 「건축법 시행령」 별표 1 제4호의 제2종 근린생활시설 (옥외철타이 있는 골프연습장, 단란주점 및 안마시술소를 제외) - 「건축법 시행령」 별표 1 제5호의 문화 및 집회시설 - 「건축법 시행령」 별표 1 제6호의 종교시설 - 「건축법 시행령」 별표 1 제7호의 판매시설 (당해 용도에 쓰이는 바다면적의 합계가 1천제곱미터 이하인 것) - 「건축법 시행령」 별표 1 제9호의 의료시설(격리병원 제외한다) - 「건축법 시행령」 별표 1 제10호의 교육연구시설 - 「건축법 시행령」 별표 1 제11호의 노유자시설 - 「건축법 시행령」 별표 1 제12호의 수련시설 - 「건축법 시행령」 별표 1 제13호의 운동시설(옥외철타이 있는 골프연습장 제외) - 「건축법 시행령」 별표 1 제14호의 업무시설 - 「건축법 시행령」 별표 1 제20호의 자동차관련시설 중 주차장·세차장 - 「건축법 시행령」 별표 1 제24호의 방송통신시설 - 「건축법 시행령」 별표 1 제25호의 발전시설 - 「건축법 시행령」 별표 1 제27호의 관광휴게시설 중 야외음악당·야외극장 및 어린이회관 ◦ 불허용도 <ul style="list-style-type: none"> - 허용용도이외의 용도 - 「교육환경 보호에 관한 법률」 및 「국토의 계획 및 이용에 관한 법률」, 「강릉시 도시계획조례」에 의거 당해 토지에 건축할 수 있는 건축물 외의 용도
		건폐율	◦ 70%이하
		용적률	◦ 500%이하
		높 이	◦ 7층이하
		배 치	◦ 시행지침참조
		형 태	◦ 시행지침참조
		색 채	◦ 시행지침참조
		건축선	<ul style="list-style-type: none"> ◦ 건축한계선(지하부 미적용) : 3m(대로 3-20호선, 대로 3-21호선, 대로 2-7호선, 대로2-10호선, 중로3-49호선에 면한 용지), 1m ◦ 보도연계형공지는 보행자 통행이 가능한 구조로 조성 ◦ 세부적인 건축선에 관한 사항은 가구 및 획자건축물에 관한 결정(변경)도에서 정한 내용을 따름

도 면 번 호	위 치 (가구번호)	구 분	계 획 내 용
-	C8	용 도	<ul style="list-style-type: none"> ◦ 허용용도 <ul style="list-style-type: none"> - 「건축법 시행령」 별표 1 제3호의 제1종 근린생활시설 - 「건축법 시행령」 별표 1 제4호의 제2종 근린생활시설 (옥외철담이 있는 골프연습장, 단란주점 및 안마시술소를 제외) - 「건축법 시행령」 별표 1 제5호의 문화 및 집회시설 - 「건축법 시행령」 별표 1 제10호의 교육연구시설 - 「건축법 시행령」 별표 1 제11호의 노유자시설 - 「건축법 시행령」 별표 1 제14호의 업무시설 - 「건축법 시행령」 별표 1 제20호의 자동차관련시설 중 주차장·세차장 ◦ 불허용도 <ul style="list-style-type: none"> - 허용용도이외의 용도 - 「교육환경 보호에 관한 법률」 및 「국토의 계획 및 이용에 관한 법률」, 「강릉시 도시계획조례」에 의거 당해 토지에 건축할 수 있는 건축물 외의 용도
		건폐율	◦ 70%이하
		용적률	◦ 500%이하
		높 이	◦ 7층이하
		배 치	◦ 시행지침참조
		형 태	◦ 시행지침참조
		색 채	◦ 시행지침참조
건축선	<ul style="list-style-type: none"> ◦ 건축한계선(지하부 미적용) : 3m(대로 3-20호선, 대로 3-21호선, 대로 2-7호선, 대로2-10호선, 중로3-49호선에 면한 용지), 1m ◦ 보도연계형공지는 보행자 통행이 가능한 구조로 조성 ◦ 세부적인 건축선에 관한 사항은 가구 및 획지.건축물에 관한 결정(변경)도에서 정한 내용을 따름 		

5) 주차장용지(변경)

■ 주차장용지(기정)

도 면 번 호	위 치 (가구번호)	구 분	계 획 내 용
-	주1 주2 주3 주4	용 도	<ul style="list-style-type: none"> ◦ 지정용도 <ul style="list-style-type: none"> - 노외주차장 설치에 관하여 주차장 총 시설면적의 20%범위내에서 주차장법 시행규칙 제6조 제4항 제1호내지 제3호에서 정한 시설 및 건축법 시행령 별표1 제4호의 규정에 의한 제2종근린생활시설 중 수리점(자동차 부분 정비업 : 3종 카센터) 및 제20호의 자동차 관련시설 중 세차장에 한함 - 주차장전용 건축물인 경우 주차장법 시행령에 의해 건축물의 연면적 중 주차장으로 사용되는 부분의 비율이 95% 이상 일 것, 다만, 주차장외의 용도로 「주차장법」 및 「강릉시 주차장 설치 및 관리조례」에서 허용되는 시설을 설치할 경우 주차장으로 사용되는 부분의 비율이 70%이상이어야 함 ◦ 불허용도 <ul style="list-style-type: none"> - 지정용도이외의 용도 - 「교육환경 보호에 관한 법률」 및 「국토의 계획 및 이용에 관한 법률」, 강릉시 도시계획조례에 의거 당해 토지에 건축할 수 있는 건축물 외의 용도
		건폐율	◦ 주1·주2·주4 : 80%이하, 주3 : 60%이하
		용적률	◦ 주1·주2·주4 : 600%이하, 주3 : 250%이하
		높 이	◦ 주1·주2·주4 : 7층이하, 주3 : 5층이하
		배 치	◦ 시행지침참조
		형 태	◦ 시행지침참조
		색 채	◦ 시행지침참조
		건축선	<ul style="list-style-type: none"> ◦ 건축한계선 : 3m(대로2-10호선, 중로3-49호선에 면한 용지), 1m ◦ 세부적인 건축선에 관한 사항은 가구 및 획지건축물에 관한 결정(변경)도에서 정한 내용을 따름

■ 주차장용지(변경) - 주1, 주2, 주4

도 면 번 호	위 치 (가구번호)	구 분	계 획 내 용
-	주1 주2 주4	용 도	<ul style="list-style-type: none"> ◦ 지정용도 1. 노외주차장에 설치할 수 있는 부대시설 (「주차장법 시행규칙」 제6조 제4항 및 건축법 시행령 별표1에 따른 시설) <ul style="list-style-type: none"> - 관리사무소, 휴게소 및 공중화장실 - 간이매점, 자동차 장식품 판매점 및 전기자동차 충전시설, 태양광발전시설, 집배송시설 - 노외주차장의 관리·운영상 필요한 편의시설 - 강릉시 도시계획조례로 정하는 이용자 편의시설 : 제1종근린생활시설 중 슈퍼마켓과 일회용품 등의 소매점 및 휴게음식점 : 자동차관련시설 중 세차장(배출허가 받은 경우에 한함) 및 자동차부분정비업 ※ 단, 노외주차장 총 시설면적의 20% 범위 내(전기자동차충전시설 제외) 2. 주차전용건축물 (「주차장법」 제2조 제11호) <ul style="list-style-type: none"> • 주차전용건축물의 주차면적비율 (「주차장법 시행령」 제1조의2 제1항) - 건축물의 연면적 중 주차장으로 사용되는 부분이 95% 이상인 것 - 다만, 다음 시설의 경우 주차장 사용부분이 70% 이상일 것 (건축법 시행령 별표1에 따른 시설) : 단독주택, 공동주택 : 제1종근린생활시설, 제2종근린생활시설(단란주점 및 안마시술소 제외) : 문화 및 집회시설(공연장 및 전시장에 한함), 종교시설 : 판매시설, 업무시설, 창고시설, 자동차 관련 시설(폐차장 제외) ※ 단, 주차장 외의 용도로 사용되는 부분(30%)은 층별 균등 배분
		건폐율	◦ 80%이하
		용적률	◦ 600%이하
		높 이	◦ 7층이하
		배 치	◦ 시행지침참조
		형 태	◦ 시행지침참조
		색 채	◦ 시행지침참조
		건축선	<ul style="list-style-type: none"> ◦ 건축한계선 : 3m(대도2-10호선, 중로3-49호선에 면한 용지), 1m ◦ 세부적인 건축선에 관한 사항은 가구 및 획지건축물에 관한 결정(변경)도에서 정한 내용을 따름

■ 주차장용지(변경) - 주3

도 면 번호	위 치 (가구번호)	구 분	계 획 내 용
-	주3	용 도	<ul style="list-style-type: none"> ◦ 지정용도 1. 노외주차장에 설치할 수 있는 부대시설 (「주차장법 시행규칙」 제6조 제4항 및 건축법 시행령 별표1에 따른 시설) <ul style="list-style-type: none"> - 관리사무소, 휴게소 및 공중화장실 - 간이매점, 자동차 장식품 판매점 및 전기자동차 충전시설, 태양광발전시설, 집배송 시설 - 노외주차장의 관리·운영상 필요한 편의시설 - 강릉시 도시계획조례로 정하는 이용자 편의시설 : 제1종근린생활시설 중 슈퍼마켓과 일회용품 등의 소매점 및 휴게음식점 : 자동차관련시설 중 세차장(배출허가 받은 경우에 한함) 및 자동차부분정비업 ※ 단, 노외주차장 총 시설면적의 20% 범위 내(전기자동차충전시설 제외) 2. 주차전용건축물 (「주차장법」 제2조 제11호) <ul style="list-style-type: none"> • 주차전용건축물의 주차면적비율 (「주차장법 시행령」 제1조의2 제1항) <ul style="list-style-type: none"> - 건축물의 연면적 중 주차장으로 사용되는 부분이 95% 이상일 것 - 다만, 다음 시설의 경우 주차장 사용부분이 70% 이상일 것 (건축법 시행령 별표1에 따른 시설) <ul style="list-style-type: none"> : 단독주택, 공동주택 : 제1종근린생활시설, 제2종근린생활시설(단란주점 및 안마시술소 제외) : 문화 및 집회시설(관람장 제외), 종교시설 : 판매시설(소매시장 및 상점에 한하며, 조례에서 정하는 규모에 한함), 창고시설 : 업무시설(오피스텔, 금융업소, 사무소 및 공공업무시설에 한함) : 자동차 관련 시설(차고 및 주기장, 세차장에 한함) ※ 단, 주차장 외의 용도로 사용되는 부분(30%)은 층별 균등 배분 ◦ 불허용도 <ul style="list-style-type: none"> • 지정용도이외의 용도 • 「교육환경 보호에 관한 법률」 및 「국토의 계획 및 이용에 관한 법률」, 강릉시 도시계획조례에 의거 당해 토지에 건축할 수 있는 건축물 외의 용도
		건폐율	◦ 60%이하
		용적률	◦ 250%이하
		높 이	◦ 5층이하
		배 치	◦ 시행지침참조
		형 태	◦ 시행지침참조
		색 채	◦ 시행지침참조
		건축선	<ul style="list-style-type: none"> ◦ 건축한계선 : 1m ◦ 세부적인 건축선에 관한 사항은 가구 및 획지·건축물에 관한 결정(변경)도에서 정한 내용을 따름

6) 학교용지(변경없음)

가) 유치원

도 면 번 호	위 치 (가구번호)	구 분	계 획 내 용
-	유1	용 도	<ul style="list-style-type: none"> 지정용도 <ul style="list-style-type: none"> 「유아교육법」에 의한 유치원 다만, 건축물 연면적의 70%이상의 면적에 유치원을 건축하고 남은 면적에 한하여 「영유아보육법」에 의한 보육시설, 「학원의 설립·운영 및 과외교습에 관한 법률 시행령」에 의한 학원(단, 동법 시행령 제4조제1항제1호의 규정에 의한 학원은 제외)을 건축할 수 있다. 불허용도 <ul style="list-style-type: none"> 지정용도이외의 용도 「교육환경 보호에 관한 법률」 및 「국토의 계획 및 이용에 관한 법률」, 강릉시 도시계획조례에 의거 당해 토지에 건축할 수 있는 건축물 외의 용도
		건폐율	◦ 60%이하
		용적률	◦ 200%이하
		높 이	◦ 4층이하
		배 치	◦ 시행지침참조
		형 태	◦ 시행지침참조
		색 채	◦ 시행지침참조
건축선	<ul style="list-style-type: none"> 도로변 : 건축한계선 1m 적용 세부적인 건축선에 관한 사항은 가구 및 획지·건축물에 관한 결정(변경)도에서 정한 내용을 따름 		

나) 초등학교

도 면 번 호	위 치 (가구번호)	구 분	계 획 내 용
-	초1	용 도	<ul style="list-style-type: none"> 지정용도 <ul style="list-style-type: none"> 「초·중등 교육법」에 의한 초등학교 및 그 부속용도 불허용도 <ul style="list-style-type: none"> 지정용도이외의 용도 「교육환경 보호에 관한 법률」 및 「국토의 계획 및 이용에 관한 법률」, 강릉시 도시계획조례에 의거 당해 토지에 건축할 수 있는 건축물 외의 용도
		건폐율	◦ 60%이하
		용적률	◦ 250%이하
		높 이	◦ 5층이하
		배 치	◦ 대로1-5호선 변 학교용지는 직각배치구간
		형 태	◦ 시행지침참조
		색 채	◦ 시행지침참조
건축선	<ul style="list-style-type: none"> 건축한계선 : 1~6m <ul style="list-style-type: none"> 1m : 대로 3-20호선 변, 남측 단독주택지변 6m : 대로1-5호선 변(환경보전방안중 소음진동 저감대책계획 반영) 세부적인 건축선에 관한 사항은 가구 및 획지·건축물에 관한 결정(변경)도에서 정한 내용을 따름 		

7) 가스공급설비 용지(변경없음)

도 면 변 호	위 치 (가구번호)	구 분	계 획 내 용
-	가1 가2	용 도	<ul style="list-style-type: none"> ◦ 지정용도 <ul style="list-style-type: none"> - 가스공급시설 및 그 부속용도 ◦ 불허용도 <ul style="list-style-type: none"> - 지정용도이외의 용도 - 「교육환경 보호에 관한 법률」 및 「국토의 계획 및 이용에 관한 법률」, 강릉시 도시계획조례에 의거 당해 토지에 건축할 수 있는 건축물 외의 용도
		건폐율	◦ 20%이하
		용적률	◦ 100%이하
		높 이	-
		배 치	-
		형 태	◦ 시행지침참조
		색 채	◦ 시행지침참조
건축선	-		

8) 방송·통신시설 용지(변경없음)

가) 방송국

도 면 변 호	위 치 (가구번호)	구 분	계 획 내 용
-	방송1	용 도	<ul style="list-style-type: none"> ◦ 지정용도 <ul style="list-style-type: none"> - 방송국(방송프로그램 제작시설 및 송신·수신·중계시설을 포함) 및 그 부속용도 ◦ 불허용도 <ul style="list-style-type: none"> - 지정용도이외의 용도 - 「교육환경 보호에 관한 법률」 및 「국토의 계획 및 이용에 관한 법률」, 강릉시 도시계획조례에 의거 당해 토지에 건축할 수 있는 건축물 외의 용도
		건폐율	◦ 70%이하
		용적률	◦ 350%이하
		높 이	◦ 9층이하, 단 주변건축물계획을 고려하여 건축물내 층수를 달리하여 가로면 위압감을 해소하고 자연스러운 스카이라인 유도
		배 치	-
		형 태	◦ 시행지침참조
		색 채	◦ 시행지침참조
건축선	<ul style="list-style-type: none"> ◦ 건축한계선(지하부 미적용) : 2m(25m이상의 도로변에 면한 용지), 1m ◦ 보도연계형공지는 보행자 통행이 가능한 구조로 조성 ◦ 세부적인 건축선에 관한 사항은 가구 및 획지·건축물에 관한 결정(변경)도에서 정한 내용을 따름 		

9) 주유소 용지(변경없음)

도 면 번 호	위 치 (가구번호)	구 분	계 획 내 용
-	주유1	용 도	<ul style="list-style-type: none"> 지정용도 <ul style="list-style-type: none"> 주유소(기계식 세차설비를 포함) 및 석유판매소에서 허용되는 용도 불허용도 <ul style="list-style-type: none"> 지정용도이외의 용도 「교육환경 보호에 관한 법률」 및 「국토의 계획 및 이용에 관한 법률」, 강릉시 도시계획조례에 의거 당해 토지에 건축할 수 있는 건축물 외의 용도
		건폐율	◦ 50%이하
		용적률	◦ 100%이하
		높 이	◦ 3층이하
		배 치	-
		형 태	◦ 시행지침참조
		색 채	◦ 시행지침참조
		건축선	<ul style="list-style-type: none"> 건축한계선(지하부 미적용) : 3m(도로변에 면한 용지) 보도연계형공지는 보행자 통행이 가능한 구조로 조성 세부적인 건축선에 관한 사항은 가구 및 획지·건축물에 관한 결정(변경)도에서 정한 내용을 따름

10) 문화 및 체육시설 용지(변경없음)

도 면 번 호	위 치 (가구번호)	구 분	계 획 내 용
-	문화체육1	용 도	<ul style="list-style-type: none"> 지정용도 <ul style="list-style-type: none"> 문화 및 집회시설 중 관람장을 제외한 공연장, 전시장 기타 이와 유사한 시설 및 그 부속용도 「체육시설의 설치·이용에 관한 법률」에 의한 체육시설 및 그 부속용도 건축법 시행령 별표1 제3호 제1종근린생활시설 건축법 시행령 별표1 제11호 노유자시설 건축법 시행령 별표1 제14호 업무시설 중 공공업무시설 불허용도 <ul style="list-style-type: none"> 지정용도이외의 용도 「교육환경 보호에 관한 법률」 및 「국토의 계획 및 이용에 관한 법률」, 강릉시 도시계획조례에 의거 당해 토지에 건축할 수 있는 건축물 외의 용도
		건폐율	◦ 60%이하
		용적률	◦ 250%이하
		높이	◦ 5층이하
		배 치	-
		형 태	◦ 시행지침참조
		색 채	◦ 시행지침참조
		건축선	<ul style="list-style-type: none"> 건축한계선(지하부 미적용) : 2m(도로변에 면한 용지) 보도연계형공지는 보행자 통행이 가능한 구조로 조성 세부적인 건축선에 관한 사항은 가구 및 획지·건축물에 관한 결정(변경)도에서 정한 내용을 따름

11) 종교시설 용지(변경없음)

도 면 번 호	위 치 (가구번호)	구 분	계 획 내 용
-	종1	용 도	<ul style="list-style-type: none"> 지정용도 <ul style="list-style-type: none"> 종교집회장 및 그 부속용도 불허용도 <ul style="list-style-type: none"> 지정용도이외의 용도 「교육환경 보호에 관한 법률」 및 「국토의 계획 및 이용에 관한 법률」, 강릉시 도시계획조례에 의거 당해 토지에 건축할 수 있는 건축물 외의 용도
		건폐율	60%이하
		용적률	250%이하
		높 이	4층이하(30m이하)
		배 치	시행지침참조
		형 태	시행지침참조
		색 채	시행지침참조
		건축 한계선	<ul style="list-style-type: none"> 건축한계선(지하부 미적용) : 1m(도로변에 면한 용지) 보도연계형공지는 보행자 통행이 가능한 구조로 조성 세부적인 건축선에 관한 사항은 가구 및 획지건축물에 관한 결정(변경)도에서 정한 내용을 따름

라. 기타 사항에 대한 도시·군관리계획결정(변경)(안)조서(변경없음)

1) 교통처리에 관한 사항

도 면 번 호	구 분	계 획 내 용	비 고	
-	차량의 진출입	공통	<ul style="list-style-type: none"> 차량 진출입은 그 필요가 면하고 있는 도로의 위계상 낮은 도로에서 하는 것을 원칙으로 하고, 지구단위계획 결정도상의 차량진출입 관련사항 및 교통영향분석·개선대책의 출입구 지정 사항 준수 공동주택용지중 두 개의 단지가 마주보고 있는 경우 두 단지의 차량출입구는 가급적 일치되도록 설치 	
		공동주택 주유소 문화및 체육시설	<ul style="list-style-type: none"> 차량의 진출입이 빈번한 지역의 출입구에는 별도의 가감속 차선 확보를 검토하여 필요시 가감속차선 확보 	
	주차장 설치	공통	<ul style="list-style-type: none"> 주차시설의 설치는 「공공주택업무 처리지침」, 「주차장법」, 「강릉시 주차장설치 및 관리조례」 및 교통영향개선대책에 의해 주차시설을 설치토록 한다. 	
		단독주택용지	<ul style="list-style-type: none"> 인접하는 2개 필지 단위로 공동주차 출입 또는 공동주차시설을 위한 공간을 가급적 확보도록 권장 주차대수 산정은 주거용도는 가구당 1대이상을 설치하도록 하고, 점포주택의 경우 근린생활시설과 주거용도를 구분하여 산정 	
		공동주택용지	<ul style="list-style-type: none"> 지상에 설치하는 주차장은 가능한 부분의 바닥포장을 친환경적인 포장재를 사용하여 조성할 것을 권장 주차장은 주차설치기준에 적합한 주차대수를 확보하고 적정비율의 지하주차장을 계획하며 지상에는 오픈 스페이스가 가능토록 계획 	
	보행 통로	공원·녹지	<ul style="list-style-type: none"> 인근 주택지간의 통행과 생활편의시설, 버스베이 등으로의 보행동선 확보를 위해 보행통로를 조성 	

가) 교통 안전시설 설치에 관한 사항

- 스쿨존 지정 및 안전시설을 설치하며, 교통감시카메라(cctv) 등을 설치하는 등 통학 어린이의 안전한 보행통로 확보 및 조성
- 기타 지구내 교통안전을 위한 시설 등에 관한 사항은 교통영향분석·개선대책 결과에 따른 교통계획을 준수토록 함

나) 차량 진·출입 불허구간에 관한 사항

도 면 번호	가구번호	위 치	계 획 내 용	비 고
-	A1, A2, B3, S1	공동주택용지	○ 획지 및 건축물에 관한 결정(변경)도의 차량진출입 불허구간 내에서 차량 진출입 불허	세부 사항 도면 참조
	B1 ~ B3	근린생활시설용지	○ 대지로의 차량진출입은 불가피한 경우를 제외하고 그 대지가 면하고 있는 도로의 위계가 가장 낮은 도로에서 하는 것을 원칙으로 함	
	C1, C2, C3, C5, C8	준주거 용지	○ 대지로의 차량진출입은 불가피한 경우를 제외하고 그 대지가 면하고 있는 도로의 위계가 가장 낮은 도로에서 하는 것을 원칙으로 함	
	주1~주4	주차장 용지	○ 간선가로 및 교차부 일정구간내 차량진출입 불허구간 지정	
	-	-	○ 대지로의 차량진출입은 불가피한 경우를 제외하고 그 대지가 면하고 있는 도로의 위계가 가장 낮은 도로에서 하는 것을 원칙으로 함	
	방송1	방송통신시설		
	문화 체육1	문화 및 체육시설	○ 간선가로 및 교차부 일정구간 이내 차량진·출입 불허구간 지정	

2) 대지안의 공지에 관한 사항(변경없음)

가) 보도 연계형 공지

- 대지안에서 보도와의 경계에 접한 부분에 보행 등을 위한 공간확보를 위해 일정 폭의 공지 등 조성
 - 가로 활성화 도모를 위해 보행 공간과 포켓 공간, 녹지 등을 조성하되, 보행자의 통행이 가능한 구조로 조성
- 단처리
 - 보도연계형공지는 인접한 보도와 바닥 높이를 같도록 조성하고, 경계석, 바닥포장 등을 통해 구분
- 포장
 - 포장패턴은 인접한 보도와 비슷한 질감과 색상을 갖고 있는 재료로서 점토벽돌 등 투수가 가능한 친환경적인 포장재를 사용 권장
- 보도연계형공지 조성은 건축물의 신축 시 건축주가 시행

3) 옥외광고물에 관한 사항(변경없음)

가) 일반사항

- 본 옥외광고물에 관한 지침은 점포주택용지, 준주거용지, 공동주택용지의 근린생활시설용지 등에 적용토록 하며 필요시 공공청사 등 기타시설물에도 준용
- 본 지구에서의 옥외광고물 등은 이 지침에 정한 사항을 우선하여 적용(단, 본 지침의 제시내용이 해당 법령 등과 위배 될 경우 해당 법령 등에 따름)

- 1개 업소당 표시할 수 있는 간판의 수량은 1개를 원칙으로 함(단, 2개 이상의 도로와 접하고 있는 필지 및 연립주형 간판을 설치한 경우에는 추가로 1개 설치가 가능하나 동일한 입면에 2개의 간판 설치 불가)
- 건물을 사용하고 있는 자의 성명, 주소, 상호, 상표, 영업내용의 주된 내용 등과 관련 없는 것은 표시할 수 없음
- 현수막, 벽보 등 게시기한이 있는 기타 광고물 게시를 위한 지정 게시판은 가로변 도시미관을 해치지 않는 범위 내에서 설치 가능
- 허가권자는 건축허가 지구단위계획에 따라 첨부된 간판의 설치에 관한 계획 및 간이입면도 등을 검토(건축허가 신청 시 첨부물로 제출)
- 사업시행자 등으로부터 토지를 공급받아 건축한 후 다시 건축물을 분양·임대할 경우 분양·임대 계약서 등에 간판 설치 기준을 명시

나) 재질 및 색채

- 간판의 틀은 양질의 자재로 마감하여 구조적 시각적인 안정감 확보
- 건물의 벽면을 보호하고 광고물의 부착과 교체를 용이하게 하기 위해 내구성이 있는 고급재료를 이용한 광고물 게시시설 설치
- 광고물 게시시설은 벽면의 외부 마감 재료와 동일 색상으로 하고, 벽면으로부터 돌출 폭 10cm 이내로 건물의 일정 위치에 견고하게 부착
- 주변 건물 및 간판 등과 어울리지 않는 색상과 지나친 순도 높은 원색은 사용하지양
 - 채도가 높은 색(원색계열)은 간판 바탕으로 사용 금지
 - 간판의 바탕색은 가급적 명도 5이상, 채도 4이하에서 사용
 - 판류형등을 이용한 간판의 바탕색중 흑,적색의 사용은 전체면적의 50%이내에서 표시
 - 형광도료 및 야광도료는 바탕면에 사용 금지

다) 문자

- 딱딱한 느낌을 주는 사각 형체의 사용을 억제하고 상품이나 업소를 상징하는 픽토그램이나 심벌을 개발하여 사용
- 문자는 한글 표기를 원칙으로 하되, 필요 시 영문 등을 병행하여 사용
- 공공표지판과 혼동을 줄 수 있는 문자, 도형 등의 표기 금지
- 간판 바탕이 상·하좌우로 여유를 가질 수 있도록 하되, 문자의 높이는 간판 바탕 높이의 2/3 이내로 함

라) 가로형 간판

- 1개 업소당 1개의 간판만을 표시하고, 도로의 곡각 지점이나 2개의 도로에 면한 업소는 2개 이내로 제한
- 단독주택용지에는 건물의 1층 이하, 준주거용지에는 건물의 3층 이하에 설치하되 건물의 형태가 보일 수 있도록 간판의 폭과 높이는 그 공간의 80% 이내로 설치하되 같은 층의 간판의 높이는 동일하게 설치
- 동일층의 가로형 간판은 좌우 1줄로 표시하며 상하 2줄로 표시할 수 없음
- 1개 업소의 간판의 최대길이는 10m를 넘을 수 없으며, 2개 기둥간격을 넘을 수 없음(기둥 간격이 10m를 넘는 경우나 기둥이 없더라도 최대 10m를 넘을 수 없음)
- 건물의 주 출입구 1층 상단에는 건물명을 제외한 가로형 광고물을 설치 불가
- 건축물이 도로 모퉁이에 위치하여 가로형 간판을 양면에 설치하는 경우 그 형상이나 높이를 동일하게 설치

마) 돌출형 간판

- 5층 이상의 건축물에 설치하는 것을 원칙으로 하며, 간판의 하단이 4층 이상의 벽면에 위치(단, 가로형 간판의 설치가 어려운 경우에는 간판의 하단이 건물 2층 창문 하단선 위로 표시)
- 1개 업소는 하나의 간판만을 표시하되, 하나의 건물에 2개 이상의 업소가 각각의 간판을 표시하는 경우에 그 간판은 돌출 폭, 두께, 가로폭등이 동일 크기여야 하며, 상·하로 일직선상에 위치하도록 건물 전면의 벽면에 직각이 되도록 표시하되, 건물의 전면 폭에 관계 없이 전면 우측(마주 보고 좌측)모서리 부분에 1줄로만 표시할 수 있으며, 다른 벽면에는 추가하여 표시할 수 없음
- 간판의 표시내용은 2개면 이내로 하되 돌출간판의 측면(건물의 정면에서 보이는 면)부분에는 내용을 표시할 수 없음
- 간판의 세로 길이는 보행 통행에 방해가 되지 않도록 하며, 1개 점포당 최대 3m 또는 1개 층고를 넘을 수 없음 (단, 일체형으로 설치될 경우 다른 간판을 포함하여 12m 이내로 한다.)
- 의료기관, 약국, 이미용 업소 등의 표지를 위해 싸인볼을 설치하는 경우에는 업소 당 1개를 설치하되, 세로 길이는 1m 이내로 함(높이는 보행에 방해가 되지 않는 위치 선정토록 함)
- 벽면에서 돌출 할 수 있는 길이는 최대 1m를 넘을 수 없음

바) 연립지주형간판

- 5층 이상 건축물에 설치할 수 있으며, 건축물의 주 출입구 주변에 1개의 연립지주형 간판 설치
- 간판 상단까지 높이는 지면으로부터 5m 이내로 하며, 가로 폭은 2m 이내로 업소 수별로 배분하여 균형 있게 표시
- 간판은 보도의 경계선으로부터 50cm이상 안쪽(지구단위계획에 의하여 지정된 건축선이 있는 경우에는 건축선으로부터 띄워야 하는 거리보다 50cm 이상 안쪽에, 보도가 없는 지역에서는 차도의 경계선으로부터 1m 이상 안쪽)에 보행인 및 차량 통행에 지장이 없도록 하여 표시

4) 경관계획(변경없음)

가) 기본방향

- 주변 단지와 조화로운 경관을 형성할 수 있는 스카이라인을 계획하고 풍부한 녹음이 있는 주거 환경조성
- 외부의 자연환경과 네트워크로 연계된 지구 내 녹지 경관을 창출하고 다양한 표정이 있는 도심형 거리 풍경을 연출
- 생활 가로를 따라 보행자 중심의 가로경관을 조성하고 다양한 세대와 계층이 더불어 사는 이음 문화를 창출
- 하천변은 수변 문화가 반영된 친수 가로경관을 형성

나) 지구 경관계획

- 구릉지에 순응하면서 주변 녹지 경관을 차단하지 않게 계획
- 지구 외곽은 양호한 주변 경관에 대한 조망이 최대한 확보될 수 있도록 주거동 개발
- 생활가로변과 근린공원 내에서 통경축이 유지되는 지구 경관을 형성
- 지구 내 주요 교차부에 위치한 주거동은 입면 특성화 및 평면의 변화로 랜드마크적 성격을 부여 개성 있는 가로경관을 창출

5) 전력에 관한 계획(변경없음)

- 지구내 전력선로는 지중화 시설로 계획

6) 지구단위계획 내용의 해석(변경없음)

- 본 지구단위계획에서 규정된 사항 중 향후 법령의 개정·제정 및 관련 지침의 변경으로 지구단위계획 내용이 부적합한 경우에 개정·제정된 법령 및 변경된 지침에 따름

7) 관련 계획과의 관계(변경없음)

- 「강릉유천 공공주택지구 조성사업」의 지구단위계획과 동 사업에 관련된 제영향평가의 내용이 상충될 경우에는 강화된 규정을 따름

8) 지구단위계획의 경미한 변경(변경없음)

- 국토의 계획 및 이용에 관한 법률 제25조 제4항의 규정 적용
- 건축물 층수계획 중 피로티 구조에 대한 층수 산정기준 변경
- 주차장 설치 기준을 강화하는 경우

의 건 서

건 명	<input type="checkbox"/> 강릉 도시관리계획(강릉유천 공공주택지구 지구단위계획) 결정(변경)(안)		
의견제출 대상지		제출일	2024. . .
제출인	성명	(서명 또는 인)	연락처
	주소		

의견작성

강릉시 공고 제2024-1826호

강릉 도시계획시설(도로: 중로1-36호선)사업 공사완료 공고

강릉시 고시 제2021-220호(2021.7.16.)호로 실시계획인가 고시된 강릉시 교동2공원 민간 공원조성 특례사업 목적의 “도시계획시설(도로: 중로1-36호선)사업에 대하여”, 「국토의 계획 및 이용에 관한 법률」 제98조 및 같은 법 시행령 제102조 규정에 의거 공사완료 공고합니다.

2024년 10월 25일

강릉시장

1. 사업시행지 위치: 강원특별자치도 강릉시 교동 산134번지 일원

2. 사업의 종류 및 명칭

가. 종 류: 강릉 도시계획시설(도로: 중로1-36호선)사업

나. 명 칭: 강릉 도시계획도로 중로1-36호선 도로개설공사

3. 사업시행자의 주소 및 성명

사업시행자	주소
강릉시장	강원특별자치도 강릉시 강릉대로 33
교동2공원개발㈜	강원특별자치도 강릉시 화부산로111번길 8,103호(교동)

4. 사업의 면적 또는 규모

- L=453m, B=20~24m, A=15,482㎡

구분	규 모				기능	연장 (m)	기 점	종 점	사용 형태	주요 경과지	최 초 결정일	비고
	등급	류별	번호	폭원 (m)								
시행	중로	1	36	20~24	국지 도로	453 (305)	대로 3-4	대로 3-10	일반 도로	교동2 공원	강고 제2020-291호 (2020.06.18.)	터널
부분시행	소로	2	가	8	특수 도로	134	중로 1-36	교동 262-7	특수 도로		강고 제2015-159호 (2015.05.29.)	보행자전용 도로

주) 1. ()는 터널 구간으로서 공원과 중복결정

주) 2. 보행자도로(소로2-가)연결 개설을 위한 부분시행

5. 공사완료일: 2024. 10. 25.

강릉시 공고 제2024-1827호

강릉 도시계획시설(시설: 교동2공원)사업 공사완료 공고

강릉시 고시 제2020-218호(2020.5.29.)호로 실시계획인가 고시된 강릉시 교동 산137 일원 “강릉시 교동2공원 민간공원조성 특례사업” 목적의 도시계획시설(시설:교동2공원)사업에 대하여, 「국토의 계획 및 이용에 관한 법률」 제98조 및 같은 법 시행령 제102조 규정에 의거 공사완료 공고합니다.

2024년 10월 25일

강릉시장

1. 사업시행지의 위치: 강원특별자치도 강릉시 교동 산137 일원

2. 사업의 종류 및 명칭

가. 종 류: 강릉 도시계획시설(공원: 교동2공원)사업

나. 명 칭: 강릉시 교동2공원 민간공원조성 특례사업

3. 사업시행자의 성명 및 주소

가. 성명/주소

사업시행자	주소
강릉시장	강원특별자치도 강릉시 강릉대로 33
교동2공원개발(주)	강원특별자치도 강릉시 화부산로111번길 8,103호(교동)

4. 사업의 면적 또는 규모

가. 사업의 면적

시설명	시설의 세분	도시계획시설 결정면적(㎡)	금회 실시계획인가 면적(㎡)	최초결정일	비고
교동2공원	근린공원	108,334	76,253	1994. 8. 22. (강고 제135호)	

5. 공사완료일: 2024. 10. 25.

강릉시 공고 제2024-1834호

강릉 안인화력발전소 진입도로 확장공사(1단계 외) 추진을 위한 출입통지 공고

『공익사업을 위한 토지 등의 취득 및 보상에 관한 법률』 제9조 및 제10조의 규정에 의거 강릉 안인화력발전소 진입도로 확장공사(1단계 외)의 보상 실시를 위하여 편입면적 확인(측량) 및 감정평가 등을 위한 출입통지를 다음과 같이 공고합니다.

2024년 10월 29일

강릉시장

1. 사업의 개요

- 가. 사업 시행자 : 강릉시장
- 나. 사업의 종류 : 강릉 안인화력발전소 진입도로 확장공사(1단계 외)
- 다. 목 적 : 토지경계복원 및 분할측량, 토지 및 지장물 조사 등
- 라. 위 치 : 강릉시 강동면 모전리~안인진리 일원(붙임 조서 참조)
- 마. 사업 기간 : 2024년 ~ 2028년(예정)
- 바. 출입 기간 : 2024.10.29 ~ 조사완료일까지

2. 편입토지조서: 붙임1 참조.

3. 공고기간 및 장소

- 가. 공 고 기 간 : 2024.10.29 ~ 조사완료일까지
- 나. 공 고 장 소 : 강릉시 홈페이지

4. 해당 사업 및 손실보상에 대한 자세한 사항 문의는 강릉시청 에너지과 (☎033-640-5536)으로 문의하여 주시기 바랍니다.

【붙임 1】

“강릉 안인화력발전소 진입도로 확장공사[1단계 외]
토지조서 및 물건조서의 내용

○토지조서 내용

구분	소재지	지번	지목	지적 면적 (㎡)	편입 면적 (㎡)	소 유 자		소유권 이외의 권리		비고
						성명	주소	성명	주소	
계				356,103	70,160					
1	강동면 안인리	806-4	도	790	236	국(국토교통부)				
2	강동면 안인리	606-2	도	188	188	국(국토교통부)				
3	강동면 안인리	793-14	구	1,383	403	국(국토교통부)				
4	강동면 안인리	596-3	도	235	235	강원도				
5	강동면 안인리	842-1	답	13	13	국(국토교통부)				
6	강동면 안인리	595	답	159	159	-				미등기
7	강동면 안인리	596-2	답	360	360	국(국토교통부)				
8	강동면 안인리	596-1	도	235	235	강원도				
9	강동면 안인리	852-1	답	197	197	국(국토교통부)				
10	강동면 안인리	793-12	구	81	81	국(국토교통부)				
11	강동면 안인리	805-12	도	344	344	국(국토교통부)				
12	강동면 안인리	576-2	답	13	13	국(국토교통부)				
13	강동면 안인리	577	답	251	251	-				
14	강동면 안인리	793-10	구	55	55	국(국토교통부)				
15	강동면 안인리	856	도	10,117.5	722	강릉시				
16	강동면 안인리	578-3	답	147	147	국(국토교통부)				
17	강동면 안인리	578-2	답	545	545	국(기획재정부)				
18	강동면 안인리	588-4	답	121	121	국(국토교통부)				

구분	소재지	지번	지목	지적 면적 (㎡)	편입 면적 (㎡)	소유자		소유권 이외의 권리		비고
						성명	주소	성명	주소	
19	강동면 안인리	854-1	공	9,314.5	151	강릉시				
20	강동면 안인리	854-5	임	3,727	69	주식회사 세경솔텍	강원도 강릉시 교동 1264-1	한국전력공사	서울특별시 강남구 삼성동 167	구분지상권설 정
21	강동면 안인리	산43	임	25,649	492	김경식	울산광역시 울주군 범서읍 구영로 101-7, 502동 1601호 (구영2차푸르지오)	한국전력공사	서울특별시 강남구 삼성동 167	구분지상권설 정
								홍제 새마을금고	강원특별자치도 강릉시 토성로 116(홍제동)	근저당권 설정
								홍제 새마을금고	강원특별자치도 강릉시 토성로 116(홍제동)	지상권 설정
22	강동면 안인리	산43-1	임	813	813	국(국토교통부)				
23	강동면 안인리	805-1	도	506	506	국(국토교통부)				
24	강동면 안인리	436-2	도	407	407	국(국토교통부)				
25	강동면 안인리	793-8	구	606	606	국(국토교통부)				
26	강동면 안인리	무지번	기타		133	국(국토교통부)				
27	강동면 안인리	841	도	400	119	국(농림축산식품부)				
28	강동면 안인리	836	답	1,835	1,046	신승희	서울 관악구 신림동 423-30			
29	강동면 안인리	852	답	894	894	홍민철	서울특별시 노원구 노원로22길 71, 301동 303호 (중계동,건영아파트)			
						홍사봉	강릉시 옥천동 202-1			
30	강동면 안인리	853	도	314	115	국(농림축산식품부)				
31	강동면 안인리	831	전	1,729	408	김석중	강원도 강릉시 강동면 대동제방길 67	한국전력공사	서울특별시 강남구 삼성동 167	지상권 설정
								한국전력공사	서울특별시 강남구 삼성동 167	구분지상권설 정
								강릉에코파워 주식회사	강원특별자치도 강릉시 허슬라로 184(교동)	지상권 설정
32	강동면 안인리	830	전	806	806	김석중	강원도 강릉시 강동면 대동제방길 67	강릉에코파워 주식회사	강원특별자치도 강릉시 허슬라로 184(교동)	지상권 설정
33	강동면 안인리	831-1	답	86	4	강릉시				
34	강동면 안인리	830-1	답	57	57	강릉시				

구분	소재지	지번	지목	지적 면적 (㎡)	편입 면적 (㎡)	소유자		소유권 이외의 권리		비고
						성명	주소	성명	주소	
35	강동면 안인리	824-2	답	95	79	강릉시				
36	강동면 안인리	824	답	1,705	1,504	진효철	강원도 강릉시 산양길 26번길 13(포남동)	한국전력공사	서울특별시 강남구 삼성동 167	구분지상권설정
37	강동면 안인리	824-1	답	164	164	국(국토교통부)				
38	강동면 안인리	823	도	439	62	국(농림축산식품부)				
39	강동면 안인리	818-1	답	81	81	강릉시				
40	강동면 안인리	818	대	1,489	461	강릉시				
41	강동면 안인리	588-2	도	807	807	국(국토교통부)				
42	강동면 안인리	833	구	1,692	1,151	국(농림축산식품부)				
43	강동면 안인리	817	도	377	44	국(농림축산식품부)				
44	강동면 안인리	811-2	전	2,185	913	신덕승	강원도 강릉시 강동면 울곡로 1983			
45	강동면 안인리	435-2	도	132	132	홍경덕	강릉시 강동면 안인리 400	강릉에코파워 주식회사	강원특별자치도 강릉시 허슬라로 184(교동)	지상권 설정
46	강동면 안인리	442-2	답	440	440	국(기획재정부)				
47	강동면 안인리	768-6	전	654	614	케이비부동산 신탁주식회사	서울특별시 강남구 테헤란로124 (역삼동)			
48	강동면 안인리	793-18	구	1,949	161	케이비부동산 신탁주식회사	서울특별시 강남구 테헤란로124 (역삼동)			
49	강동면 안인리	산43-2	임	1,009	59	케이비부동산 신탁주식회사	서울특별시 강남구 테헤란로124 (역삼동)	한국전력공사	서울특별시 강남구 삼성동 167	구분지상권설정
50	강동면 안인리	768-4	대	613	513	케이비부동산 신탁주식회사	서울특별시 강남구 테헤란로124 (역삼동)			
51	강동면 안인리	768-5	답	54	54	국(국토교통부)				
52	강동면 안인리	768-3	전	413	92	케이비부동산 신탁주식회사	서울특별시 강남구 테헤란로124 (역삼동)			
53	강동면 안인리	768-8	도	47	47	케이비부동산 신탁주식회사	서울특별시 강남구 테헤란로124 (역삼동)			
54	강동면 안인리	755	도	2,747	169	케이비부동산 신탁주식회사	서울특별시 강남구 테헤란로124 (역삼동)			
55	강동면 안인리	762	구	764	67	케이비부동산 신탁주식회사	서울특별시 강남구 테헤란로124 (역삼동)			
56	강동면 안인리	766-1	답	42	42	국(국토교통부)				
57	강동면 안인리	766-2	도	134	64	케이비부동산 신탁주식회사	서울특별시 강남구 테헤란로124 (역삼동)			

구분	소재지	지번	지목	지적 면적 (㎡)	편입 면적 (㎡)	소유자		소유권 이외의 권리		비고
						성명	주소	성명	주소	
58	강동면 안인리	766-3	도	40	40	케이비부동산 신탁주식회사	서울특별시 강남구 테헤란로124 (역삼동)			
59	강동면 안인리	766	답	1,688	219	케이비부동산 신탁주식회사	서울특별시 강남구 테헤란로124 (역삼동)			
60	강동면 안인리	765-8	전	146	146	국(국토교통부)				
61	강동면 안인리	765-3	잡	332	330	케이비부동산 신탁주식회사	서울특별시 강남구 테헤란로124 (역삼동)			
62	강동면 안인리	765-5	대	1,077	233	케이비부동산 신탁주식회사	서울특별시 강남구 테헤란로124 (역삼동)			
63	강동면 안인리	765-9	잡	12	12	국(국토교통부)				
64	강동면 안인리	764-4	도	95	95	국(국토교통부)				
65	강동면 안인리	765-2	대	314	48	케이비부동산 신탁주식회사	서울특별시 강남구 테헤란로124 (역삼동)	한국전력공사	서울특별시 강남구 삼성동 167	지역권 설정
66	강동면 안인리	764-2	대	441	439	케이비부동산 신탁주식회사	서울특별시 강남구 테헤란로124 (역삼동)			
67	강동면 안인리	764-1	대	862	453	강릉에코파워 주식회사	강원도 강릉시 허슬라로 184 (교동)			
68	강동면 안인리	764-3	전	60	60	국(국토교통부)				
69	강동면 안인리	758-4	전	655	1	케이비부동산 신탁주식회사	서울특별시 강남구 테헤란로124 (역삼동)	한국전력공사	서울특별시 강남구 삼성동 167	지역권 설정
70	강동면 안인리	758-3	전	655	23	케이비부동산 신탁주식회사	서울특별시 강남구 테헤란로124 (역삼동)	한국전력공사	서울특별시 강남구 삼성동 167	지역권 설정
71	강동면 안인리	758-2	잡	511	110	케이비부동산 신탁주식회사	서울특별시 강남구 테헤란로124 (역삼동)			
72	강동면 안인리	758-6	전	5	5	케이비부동산 신탁주식회사	서울특별시 강남구 테헤란로124 (역삼동)			
73	강동면 안인리	554-2	답	122	122	국(기획재정부)				
74	강동면 안인리	554-3	도	58	58	국(국토교통부)				
75	강동면 안인리	554-1	창	451	238	케이비부동산 신탁주식회사	서울특별시 강남구 테헤란로124 (역삼동)			
76	강동면 안인리	553-10	대	126	126	국(국토교통부)				
77	강동면 안인리	553-5	대	618	369	케이비부동산 신탁주식회사	서울특별시 강남구 테헤란로124 (역삼동)			
78	강동면 안인리	553-12	대	10	10	케이비부동산 신탁주식회사	서울특별시 강남구 테헤란로124 (역삼동)			
79	강동면 안인리	553-1	도	1,894	1,558	한국남동발전 주식회사	서울특별시 강남구 영동대로 512(삼성동)			
80	강동면 안인리	756-1	잡	431	25	케이비부동산 신탁주식회사	서울특별시 강남구 테헤란로124 (역삼동)			

구분	소재지	지번	지목	지적 면적 (㎡)	편입 면적 (㎡)	소유자		소유권 이외의 권리		비고
						성명	주소	성명	주소	
81	강동면 안인리	756-4	대	938	1	케이비부동산 신탁주식회사	서울특별시 강남구 테헤란로124 (역삼동)			
82	강동면 안인리	790-8	천	31,755	1,028	국(국토교통부)				
83	강동면 안인리	811-1	답	5	5	국(국토교통부)				
84	강동면 안인리	810-1	답	96	96	국(국토교통부)				
85	강동면 안인리	810	전	2,040	284	강만웅	노암동 315 노암연립 마 - 101			
86	강동면 안인리	809-1	답	121	121	국(국토교통부)				
87	강동면 안인리	809	전	1,193	142	신태승	강릉시 강동면 안인리 756-4			
88	강동면 안인리	808-1	답	133	133	국(국토교통부)				
89	강동면 안인리	808	답	1,052	193	최현주	강원도 강릉시 정원로 53-9, 504동 1303호(교동, 부영아파트)			
90	강동면 안인리	441-3	도	106	106	국(국토교통부)				
91	강동면 안인리	440-2	답	159	159	국(국토교통부)				
92	강동면 안인리	441-2	도	122	122	국(국토교통부)				
93	강동면 안인리	808-4	답	29	1	강릉시				
94	강동면 안인리	808-2	답	226	20	강릉시				
95	강동면 안인리	808-3	답	11	11	강릉시				
96	강동면 안인리	833-1	구	748	56	국(농림축산식품부)				
97	강동면 안인리	558-115	전	35	24	강릉시				
98	강동면 안인리	805-6	도	1,190	1,190	국(국토교통부)				
99	강동면 안인리	558-102	도	2	2	국(국토교통부)				
100	강동면 안인리	558-34	전	157	6	신동섭	강원특별자치도 강릉시 남강초교길2길 43, 503호 (송정동, 고려맨션2차)			
101	강동면 안인리	558-101	전	51	35	국(국토교통부)				

구분	소재지	지번	지목	지적 면적 (㎡)	편입 면적 (㎡)	소 유 자		소유권 이외의 권리		비고
						성명	주소	성명	주소	
102	강동면 안인리	558-60	도	79	79	강원도				
103	강동면 안인리	558-58	도	30	30	강원도				
104	강동면 안인리	558-100	전	60	12	국(국토교통부)				
105	강동면 안인리	558-99	대	42	3	국(국토교통부)				
106	강동면 안인리	559-2	도	403	403	국(국토교통부)				
107	강동면 안인리	558-56	도	278	278	강원도				
108	강동면 안인리	558-103	전	37	5	국(국토교통부)				
109	강동면 안인리	558-98	도	25	16	국(국토교통부)				
110	강동면 안인리	558-55	도	20	20	강원도				
111	강동면 안인리	558-54	도	192	192	강원도				
112	강동면 안인리	558-132	차	561	18	천남영	강원도 강릉시 강동면 원장봉길 65-46,7동	강릉농업 협동조합	강원특별자치도 강릉시 울곡로 2792(성남동)	근저당권 설정
113	강동면 안인리	555-2	도	291	291	강릉시				
114	강동면 안인리	555-4	잡	41	41	국(국토교통부)				
115	강동면 안인리	555-3	주	848	164	(주)포스컨설팅	강릉시 임영로 180,102-1(임당동)	한국전력공사	서울특별시 강남구 삼성동 167	지역권 설정
						최선미	강릉시 보래미하길 68, 105호(포남동, 미진맨션)	강릉농업 협동조합	강원특별자치도 강릉시 울곡로 2792(성남동)	근저당권 설정
116	강동면 안인리	553-11	대	72	1	한국남동발전 주식회사	서울 강남구 삼성동 167			
117	강동면 안인리	553-8	대	303	5	주식회사 포스컨설팅	강원도 강릉시 임영로 180, 102-1	한국전력공사	서울특별시 강남구 삼성동 167	지역권 설정
								강릉농업 협동조합	강원특별자치도 강릉시 울곡로 2792(성남동)	근저당권 설정
118	강동면 안인리	553-2	전	433	342	국(기획재정부)				
119	강동면 안인리	296-7	천	207	24	국(국토교통부)				
120	강동면 안인리	297-7	천	158	144	국(국토교통부)				
121	강동면 안인리	297-8	천	65	47	국(국토교통부)				

구분	소재지	지번	지목	지적 면적 (㎡)	편입 면적 (㎡)	소 유 자		소유권 이외의 권리		비고
						성명	주소	성명	주소	
122	강동면 안인진리	297-4	답	1,204	691	전진표	강원도 강릉시 중기안길 38-8(옥천동)			
123	강동면 안인진리	271-1	전	972	429	김명성	강릉시 강동면 안인진리 82			
124	강동면 안인진리	309	도	1,339	354	국(국토교통부)				
125	강동면 안인진리	산18-1	임	854	792	국(국토교통부)				
126	강동면 안인진리	270-6	전	94	94	국(국토교통부)				
127	강동면 안인진리	270-2	도	126	122	국(국토교통부)				
128	강동면 안인진리	산17-1	임	668	668	국(국토교통부)				
129	강동면 안인진리	270-1	대	307	5	김효숙	강릉시 선수촌로 10, 611동 1704호 (홍제동, 엘에이치미디어촌 6단지아파트)	강릉원예농업 협동조합	강원특별자치도 강릉시 남부로 147(노암동)	근저당권 설정
130	강동면 안인진리	266-7	전	23	11	국(국토교통부)				
131	강동면 안인진리	266-2	도	555	535	국(국토교통부)				
132	강동면 안인진리	266-6	전	470	470	국(국토교통부)				
133	강동면 안인진리	293	답	1,362	254	이상항	강릉시 강동면 안인진리 236			
134	강동면 안인진리	290-1	도	354	55	국(국토교통부)				
135	강동면 안인진리	289-2	답	1,289	1,289	이상항	강릉시 강동면 안인진리 236			
136	강동면 안인진리	289-3	답	622	622	이상만	강릉시 강동면 안인진리 267			
137	강동면 안인진리	235-1	임	102	102	강릉시				
138	강동면 안인진리	236-2	도	307	307	국(국토교통부)				
139	강동면 안인진리	289-5	답	132	132	국(국토교통부)				
140	강동면 안인진리	0-1가	기타		124	국				
141	강동면 안인진리	237-2	도	132	132	국(국토교통부)				
142	강동면 안인진리	239-1	도	152	152	국(국토교통부)				

구분	소재지	지번	지목	지적 면적 (㎡)	편입 면적 (㎡)	소유자		소유권 이외의 권리		비고
						성명	주소	성명	주소	
143	강동면 안인진리	289-1	답	2,069	40	김기화	강릉시 강동면 안인진리 82			
						이옥녀	강릉시 강동면 안인진리 82			
144	강동면 안인진리	188-2	도	36	36	국(국토교통부)				
145	강동면 안인진리	187-1	도	76	76	국(국토교통부)				
146	강동면 안인진리	186-2	도	248	248	국(국토교통부)				
147	강동면 안인진리	300-8	천	46,328	1,305	국(국토교통부)				
148	강동면 안인진리	298	답	754	326	국(국토교통부)				
149	강동면 안인진리	297-5	답	735	735	국(국토교통부)				
150	강동면 안인진리	산19-4	임	1,017	959	국(국토교통부)				
151	강동면 안인진리	309-1	체	25,940	215	강릉시				
152	강동면 안인진리	271-2	도	53	53	국(국토교통부)				
153	강동면 안인진리	309-4	대	848	35	안국자	서울특별시 동작구 상도동 256-36	한국전력공사	서울특별시 강남구 삼성동 167	지역권 설정
154	강동면 안인진리	309-6	임	236	65	안국자	서울특별시 동작구 성대로 36(상도동)	한국전력공사	서울특별시 강남구 삼성동 167	지역권 설정
155	강동면 안인진리	270-7	대	1,370	386	강릉원예농업협동조합	강원도 강릉시 남부로 147(노암동)	한국전력공사	서울특별시 강남구 삼성동 167	지역권 설정
156	강동면 안인진리	270-3	전	551	132	이수자	강릉시 강동면 안인진리 270-3	한국전력공사	서울특별시 강남구 삼성동 167	지역권 설정
157	강동면 안인진리	산17	임	41,282	279	임영희	강원도 강릉시 연곡면 도방길91-24			
						이상순	강원도 춘천시 남춘천새길 11, 109동 402호 (퇴계동, 휴먼시아남춘천1 단지아파트)			
						최상미	강원도 강릉시 교동광장로 163, 202동 1103호 (교동, 부영아파트)			
158	강동면 안인진리	266-1	전	621	563	한분녀	강원도 강릉시 강동면 울곡로1925-19	한국전력공사	서울특별시 강남구 삼성동 167	지역권 설정
159	강동면 안인진리	267	대	1,385	51	이상향	강릉시 포남동 1221-2	한국전력공사	서울특별시 강남구 삼성동 167	지역권 설정

구분	소재지	지번	지목	지적 면적 (㎡)	편입 면적 (㎡)	소 유 자		소유권 이외의 권리		비고
						성명	주소	성명	주소	
160	강동면 안인진리	235-3	임	752	96	강릉시				
161	강동면 안인진리	235-4	임	157	157	강릉시				
162	강동면 안인진리	235-2	도	264	264	국(국토교통부)				
163	강동면 안인진리	236-7	전	386	336	국(국토교통부)				
164	강동면 안인진리	236-12	전	1,332	30	이정형	강릉시 강동면 안인진리 236	한국전력공사	서울특별시 강남구 삼성동 167	지역권 설정
165	강동면 안인진리	237-1	도	50	50	이재숙	강릉시 강동면 안인진리 191			
166	강동면 안인진리	308-1	도	1,432	181	국(국토교통부)				
167	강동면 안인진리	189	전	757	2	신영근	강릉시 강동면 안인진리 190	강릉농업 협동조합	강원특별자치도 강릉시 울곡로 2792(성남동)	근저당권 설정
								강릉농업 협동조합	강원특별자치도 강릉시 울곡로 2792(성남동)	지상권 설정
168	강동면 안인진리	189-1	전	20	13	국(국토교통부)				
169	강동면 안인진리	188-3	전	187	178	국(국토교통부)				
170	강동면 안인진리	188-1	전	170	5	신영근	강릉시 강동면 안인진리 190	강릉농업 협동조합	강원특별자치도 강릉시 울곡로 2792(성남동)	근저당권 설정
								강릉농업 협동조합	강원특별자치도 강릉시 울곡로 2792(성남동)	지상권 설정
171	강동면 안인진리	192-2	전	20	16	국(국토교통부)				
172	강동면 안인진리	186-3	전	191	159	국(국토교통부)				
173	강동면 안인진리	286-2	답	2,413	1,757	이현석	강릉시 강동면 안인진리 223-2			
174	강동면 안인진리	281-1	도	526	102	국(국토교통부)				
175	강동면 안인진리	277-5	도	323	60	한국가스공사	대구광역시 동구 칠단로 120(신서동)			
176	강동면 안인진리	279-2	답	2,224	401	이상문	강릉시 강동면 안인진리 25	한국전력공사	전라남도 나주시 전력으로 55(빛가람동)	구분지상권설 정
177	강동면 안인진리	280-2	답	375	375	국(국토교통부)				

구분	소재지	지번	지목	지적 면적 (㎡)	편입 면적 (㎡)	소유자		소유권 이외의 권리		비고
						성명	주소	성명	주소	
178	강동면 안인진리	280-1	답	1,327	1,132	강종복	서울 성동구 마장동 784-2 홍일연립 나-306			
179	강동면 안인진리	235	구	12,105	3,174	국(국토교통부)				
180	강동면 안인진리	273-1	답	1,478	2	이상언	강원도 강릉시 하평4길 6 (포남동)	한국전력공사	서울특별시 강남구 영동대로 512 (삼성동)	구분지상권설 정
181	강동면 안인진리	273-3	답	12	12	국(국토교통부)				
182	강동면 안인진리	273-2	답	1,846	318	박종학	경기도 고양시 일산구 일산동 1066 후곡마을 404-602			
183	강동면 안인진리	274-4	답	527	527	국(국토교통부)				
184	강동면 안인진리	274	답	1,843	716	이정형	강릉시 강동면 안인진리 236	한국농촌공사	의왕시 포일동 487(강릉지사)	근저당권 설정
185	강동면 안인진리	275-2	답	1,038	1,038	국(국토교통부)				
186	강동면 안인진리	275-1	답	658	605	이영우	강원도 강릉시 강동면 울곡로 1849	한국전력공사	서울특별시 강남구 영동대로 512 (삼성동)	구분지상권설 정
187	강동면 안인진리	264	도	1,111	170	국(국토교통부)				
188	강동면 안인진리	263-1	답	1,349	2	이영우	강원도 강릉시 강동면 울곡로 1849	한국전력공사	서울특별시 강남구 영동대로 512 (삼성동)	구분지상권설 정
189	강동면 안인진리	263-2	답	2,861	1,391	한경학	서울특별시 성동구 마장로 137, 202동 2202호 (상왕십리동, 텐즈힐)	한국전력공사	전라남도 나주시 전력로 55(빛가람동)	구분지상권설 정
190	강동면 안인진리	263-3	답	392	392	국(국토교통부)				
191	강동면 안인진리	119-2	도	592	592	국(국토교통부)				
192	강동면 안인진리	250-1	답	1,927	37	김창래	강릉시 강동면 안인진리 558-44			
193	강동면 안인진리	250-2	도	136	31	강릉시				
194	강동면 안인진리	301-4	도	1,418	201	국(국토교통부)				
195	강동면 안인진리	119-1	전	106	106	국(국토교통부)				
196	강동면 안인진리	114-3	도	136	78	강릉시				
197	강동면 안인진리	114-2	답	303	253	강동면안인진 1리마을회	강릉시 강동면 안인진리 178-3	한국전력공사	서울특별시 강남구 삼성동 167	지역권 설정

구분	소재지	지번	지목	지적 면적 (㎡)	편입 면적 (㎡)	소 유 자		소유권 이외의 권리		비고
						성명	주소	성명	주소	
198	강동면 안인진리	115-1	도	66	66	국(국토교통부)				
199	강동면 안인진리	115-2	도	344	344	국(국토교통부)				
200	강동면 안인진리	114-1	답	36	24	국(국토교통부)				
201	강동면 안인진리	115-5	대	167	167	국(국토교통부)				
202	강동면 안인진리	113-6	전	117	42	국(국토교통부)				
203	강동면 안인진리	113-2	도	440	189	국(국토교통부)				
204	강동면 안인진리	111-3	대	184	184	국(국토교통부)				
205	강동면 안인진리	113-5	대	441	189	국(국토교통부)				
206	강동면 안인진리	111-4	대	292	292	국(국토교통부)				
207	강동면 안인진리	301-9	도	189	165	국(국토교통부)				
208	강동면 안인진리	111-5	대	580	580	국(기획재정부)				
209	강동면 안인진리	112-1	대	365	175	국(국토교통부)				
210	강동면 안인진리	110	전	555	555	국(국토교통부)				
211	강동면 안인진리	109-9	전	527	201	국(국토교통부)				
212	강동면 안인진리	109-12	전	1,062	785	국(국토교통부)				
213	강동면 안인진리	109-13	전	910	892	국(국토교통부)				
214	강동면 안인진리	13-33	임	523	46	국(국토교통부)				
215	강동면 안인진리	13-35	임	1,500	952	국(국토교통부)				
216	강동면 안인진리	13-34	임	2,193	2,004	국(국토교통부)				
217	강동면 안인진리	13-18	임	66	10	국(국토교통부)				
218	강동면 안인진리	13-25	임	133	10	국(국토교통부)				
219	강동면 안인진리	13-27	임	120	1	국(국토교통부)				
220	강동면 안인진리	13-26	철	498	7	국(국토교통부)				

구분	소재지	지번	지목	지적 면적 (㎡)	편입 면적 (㎡)	소 유 자		소유권 이외의 권리		비고
						성명	주소	성명	주소	
221	강동면 안인진리	산2-5	철	198	41	국(국토교통부)				
222	강동면 안인진리	186-1	전	189	10	홍국선	강릉시 강동면 안인진리 198	한국전력공사	서울특별시 강남구 삼성동 167	지역권 설정
223	강동면 안인진리	185-1	전	227	186	국(국토교통부)				
224	강동면 안인진리	181-1	대	398	373	국(국토교통부)				
225	강동면 안인진리	184	도	1,269	1,269	국(국토교통부)				
226	강동면 안인진리	181-2	대	5,912	11	강릉에코파워 주식회사	강원도 강릉시 하슬라로 184 (교동)			
227	강동면 안인진리	181	대	2,606	191	한국남동발전 주식회사	서울특별시 강남구 영동대로 512(삼성동)			
228	강동면 안인진리	183-1	도	30	30	국(국토교통부)				
229	강동면 안인진리	180-1	도	26	26	국(국토교통부)				
230	강동면 안인진리	180-3	잡	33	23	국(국토교통부)				
231	강동면 안인진리	180-2	잡	1,739	4	재단법인춘천 교구천주교회	춘천시 효자동 400	한국전력공사	서울특별시 강남구 삼성동 167	지역권 설정
232	강동면 안인진리	179-3	도	212	13	국(국토교통부)				
233	강동면 안인진리	179-2	도	635	248	국(국토교통부)				
234	강동면 안인진리	177-1	도	304	242	강원도				
235	강동면 안인진리	308-2	도	439	301	국(국토교통부)				
236	강동면 안인진리	178-1	도	893	121	국(국토교통부)				
237	강동면 안인진리	178-6	답	25	3	국(국토교통부)				
238	강동면 안인진리	302-2	구	786	80	국(국토교통부)				
239	강동면 안인진리	120-2	도	63	63	국(국토교통부)				
240	강동면 안인진리	178-2	대	659	6	김자영	용인시 기흥구 구교동로 118번길 7, 103동 1404호 (마북동, 구성자이3차아파트)	한국전력공사	서울특별시 강남구 삼성동 167	지역권 설정
241	강동면 안인진리	119-5	도	162	162	국(국토교통부)				
242	강동면 안인진리	119-4	대	149	17	강릉취씨수기시성중 중회	강원도 강릉시 토성로 191번길 13(교동)	한국전력공사	서울특별시 강남구 삼성동 167	지역권 설정

구분	소재지	지번	지목	지적 면적 (㎡)	편입 면적 (㎡)	소유자		소유권 이외의 권리		비고
						성명	주소	성명	주소	
243	강동면 안인진리	119-3	대	175	175	강릉시				
244	강동면 안인진리	117-3	전	211	42	권혁길	강릉시 남강초교1길 55, 101동 1302호 (송정동, 삼우은성맨션아파트)	한국전력공사	서울특별시 강남구 삼성동 167	지역권 설정
245	강동면 안인진리	117-1	도	119	119	국(국토교통부)				
246	강동면 안인진리	117-2	대	442	142	권기명	강릉시 강동면 안인진리 117-2	한국전력공사	서울특별시 강남구 삼성동 167	지역권 설정
								초당경포 새마을금고	강원특별자치도 강릉시 연당길 74 (초당동)	근저당권 설정
247	강동면 안인진리	118	전	76	76	국(국토교통부)				
248	강동면 안인진리	115-7	전	83	83	국(국토교통부)				
249	강동면 안인진리	115-4	전	565	114	이영우	강원도 강릉시 강동면 울곡로 1849	한국전력공사	서울특별시 강남구 삼성동 167	지역권 설정
								중부 새마을금고	강원특별자치도 강릉시 금성로 20 (금학동)	근저당권 설정
250	강동면 안인진리	115-6	전	33	33	국(국토교통부)				
251	강동면 안인진리	115-3	대	446	189	이영우	강원도 강릉시 강동면 울곡로 1849	한국전력공사	서울특별시 강남구 삼성동 167	지역권 설정
								중부 새마을금고	강원특별자치도 강릉시 금성로 20 (금학동)	근저당권 설정
252	강동면 안인진리	116-1	대	3	3	국(국토교통부)				
253	강동면 안인진리	116	대	261	70	곽정진	강원특별자치도 강릉시 동해대로 3406번길24 (난곡동)	한국전력공사	서울특별시 강남구 삼성동 167	지역권 설정
								강릉농업 협동조합	강원특별자치도 강릉시 울곡로 2792 (성남동)	근저당권 설정
254	강동면 안인진리	111	대	10	10	국(기획재정부)				
255	강동면 안인진리	111-1	대	35	35	국(기획재정부)				
256	강동면 안인진리	111-2	대	13	13	국(기획재정부)				
257	강동면 안인진리	109-1	대	331	266	이현숙	경기도 남양주시 화도읍 창현리 749 신명아파트 106-1504			

구분	소재지	지번	지목	지적 면적 (㎡)	편입 면적 (㎡)	소 유 자		소유권 이외의 권리		비고
						성명	주소	성명	주소	
258	강동면 안인진리	109-10	전	52	52	국(국토교통부)				
259	강동면 안인진리	109-11	전	26	26	국(국토교통부)				
260	강동면 안인진리	109-14	전	54	54	국(국토교통부)				
261	강동면 안인진리	109-19	임	830	260	강릉시				
262	강동면 안인진리	산7-1	철	10,813	69	국(국토교통부)				
263	강동면 안인진리	산39-28	철	579	5	국(국토교통부)				

○물건조서 내용

구분	소재지	지번	물건의 종류	구조 및 규격	수량및 면적 (㎡)	소유자		소유권 이외의 권리			비고
						성명	주소	성명	주소		
계											
1	강동면 안인리	768-4	1종근린생활시설	경량철골조	69	신무선	강원특별자치도 강릉시 강동면 안인리 756-4				
2	강동면 안인리	555-3	1종근린생활시설	일반철골구조	1797.64	주식회사 포스퀸선텍	강원특별자치도 강릉시 임영로 180, 102-1 (임당동)				
3	강동면 안인리	553-8	1종근린생활시설	일반철골구조	942.28	주식회사 포스퀸선텍	강원특별자치도 강릉시 임영로 180, 102-1 (임당동)				
4	강동면 안인진리	309-4	단독주택	철근 콘크리트조	659.77	안국자	서울특별시 동작구 상도동 256-36				
5	강동면 안인진리	270-7	2종근린생활시설	일반철골구조	978.19	강릉일예농업협동조합	강원특별자치도 강릉시 남부로 147(노암동)				
6	강동면 안인진리	267	주택	목조	48.68	이봉수	강원특별자치도 강릉시 강동면 안인진1리1반 267				
7	강동면 안인진리	236-12	단독주택	목조	99	이정형	강원특별자치도 강릉시 강동면 안인진리 236				
8	강동면 안인진리	181-2	후생관	철근 콘크리트조	1400.25	강릉에코파워주식회사	강원특별자치도 강릉시 하슬라로 184(교동)				
9	강동면 안인진리	178-2	근린생활시설	경량철골조	169.5	권익수	제주특별자치도 제주시 애월읍 광령자충동길 26-18				
10	강동면 안인진리	117-2	2종근린생활시설, 단독주택	철근 콘크리트조, 시멘트벽돌조	199.15	권기명	강릉시 강동면 안인진리 117-2				
11	강동면 안인진리	115-3	주택	목조	66.65	이영우	강원특별자치도 강릉시 강동면 울곡로 1849				
12	강동면 안인진리	116	1종근린생활시설, 단독주택, 숙박시설, 2종근린생활시설	철근 콘크리트조	481.86	곽정진	강원특별자치도 강릉시 동해대로3406번길24 (난곡동)				

강릉시 공고 제2024-1838호

강릉 도시관리계획(시설:도로) 결정(변경)(안) 열람 · 공고

강릉시 도시지역(강릉, 주문진, 옥계) 및 비도시지역 일원의 장기미집행 도시계획시설 결정(변경)을 위한 강릉 도시관리계획(시설 : 도로) 결정(변경)(안)에 대하여 『국토의 계획 및 이용에 관한 법률』 제25조에 따라 입안하고, 같은 법 제28조 및 같은 법 시행령 제22조, 『토지이용규제기본법』 제8조 규정에 의거 주민 및 이해관계자의 의견을 청취하고자 아래와 같이 열람 · 공고하오니, 열람기간 내 의견이 있을 경우 의견서를 제출하여 주시기 바랍니다.

2024년 10월 28일

강릉시장

- 1. 도시관리계획 결정(변경) 입안사유
 - 장기미집행 도시계획시설(도로) 중 법적, 기술적, 환경적 사유로 사업시행이 어려운 시설에 및 향후 기능상 필요한 시설에 대해 변경 결정함으로써 토지소유자의 사유재산권 보호 및 주민 불편사항을 해소하고자 함
- 2. 도시관리계획(시설 : 도로) 결정(변경)(안) 조서 및 사유서
 - 가. 도 결정사항(2개소) : “붙임 1”
 - 1) 옥계 도시지역 2개소
 - 도시계획시설(도로) 결정(변경)(안) : (변경 2개소)
- 3. 열람 및 의견제출 기간
 - 가. 열람기간: 2024. 10. 28 . ~ 2024. 11. 12.(공고일로부터 14일 이상)
 - 나. 열람장소: 강릉시청(6층) 도시과
 - 다. 관계도서 : 게재 생략(열람장소 비치)
- 4. 의견제출 기간 및 방법 : 위 열람 · 공고 기간 내 강릉시청 도시과 (참조 : 도시과 주소- 강릉시 강릉대로 33 6층, 전화 : 033- 640-5767, 팩스 : 640-4751) 및 사업지 관할 읍 · 면사무소 및 동 주민센터에 제출하여 주시기 바랍니다.
 - ※ 본 도시관리계획 결정(변경)(안)은 향후 행정절차 이행과정(열람 시 제시의견 및 관계기관(부서) 협의 등)에서 변경될 수 있음을 알려드립니다.

[붙임1] 도지사 결정사항

■ 도시관리계획(시설 : 도로) 결정(변경)(안) 조서 및 사유서

1. 옥계 도시지역 : 2개소 (변경 2개소)

가. 도로 결정(변경) 조서

구분	규 모				기능	연장 (m)	기점	종점	사용 형태	주요 경과지	최초 결정일	비고
	등급	류별	번호	폭원 (m)								
기정	대로	3	4	25	집산 도로	107	대3-1 주수리 281-1	주수리 286-3	일반 도로	-	2010.7.30. (강원도고시 제2010-246호)	
변경	대로	3	4	25	집산 도로	367	대3-1 주수리 625	주수리 1-3	일반 도로	-	2010.7.30. (강원도고시 제2010-246호)	
기정	소로	1	5	10~25	주간선 도로	3,050	대1-1 주수리 206-6	금진리 산87-2	일반 도로	-	2002.05.13. (강원도고시 제2002-111호)	
변경	소로	1	5	10	주간선 도로	2,146	대3-5 금진리 802-3	금진리 176-2	일반 도로	-	2002.05.13. (강원도고시 제2002-111호)	
변경	대로	3	5	25	주간선 도로	904	대1-1 주수리 206-6	소1-5 금진리 800-2	일반 도로	-	2002.05.13. (강원도고시 제2002-111호)	

□ 도로 결정(변경) 사유서

변경전 도로명	변경후 도로명	변경내용	변경사유
대로3-4	대로3-4	연장 증가 - L=107m → 367m (증 260m)	옥계항 진입도로 개설 계획에 따른 도로 연장 변경
소로1-5	소로1-5	연장 축소 및 폭원 변경 - L=3,050m → 2,146m (감 904m) - B=10~25m → 10m	기존 도로의 폭원이 10~25m내로 도로 규모가 기준에 맞지 않아 폭원이 10m 구간은 소로 1-5호선을 유지하고 폭원이 25m인 구간은 대로 3류로 노선 분리
	대로3-5	도로 변경 - L=904m - B=25m	

의 견 서

①건	명	강릉 도시관리계획(시설: 도로) 결정(변경)(안)		
②공 램 의 견 관 련 토 지	토 지 소 재 지		지적	지목
③의 견 제 출 인	성 명	(인)	소유자와의관계	
	주 소	(전화번호:)		
④의	견			

동해시 고시 제2024-191호

동해 도시계획시설(도로:대로 2-3호선)사업 실시계획(변경) 인가 고시

동해시고시 제90호(2020.06.19.)로 최초 실시계획 인가되고, 동해시고시 제133호(2024.07.26.)으로 실시계획 변경 인가된 동해 도시계획시설(도로:대로 2-3호선)사업에 대하여 「국토의 계획 및 이용에 관한 법률」 제88조 제1항에 따라 실시계획(변경) 인가하고, 같은 법 제 91조 및 시행령 제100조 제1항에 따라 다음과 같이 고시합니다.

2024년 11월 1일

동 해 시 장

- 1. 사업시행지의 위치(변경없음)
 - 가. 동해시 구미동 442-1번지 일원
- 2. 사업의 종류 및 명칭(변경없음)
 - 가. 종 류 : 동해 도시계획시설(도로:대로 2-3호선)사업
 - 나. 명 칭 : 북평동 갯목입구~산업단지배후도로간 도로개설공사
- 3. 사업시행자의 성명 및 주소(변경없음)
 - 가. 성 명 : 동해시장(건설과장)
 - 나. 주 소 : 강원특별자치도 동해시 천곡로 77
- 4. 사업의 면적 또는 규모(변경) : 분할측량에 따른 미편입지 제외
 - 당초 : L= 610m, B= 30m, A= 18,080㎡
 - 변경 : L= 610m, B= 30m, A= 15,948㎡(감 2,132㎡)

구 분	시 설 구 분				총연장 (m)	기시행 (m)	금회시행 (㎡)	비고
	등급	류별	번호	폭원(m)				
도로	대로	2	3	30	3,680	3,070	610	-

- 5. 사업의 착수·준공예정일(변경)
 - 가. 착 수 일 : 2020. 06. 19.(실시계획 인가일)
 - 나. 준공예정일 : (당초)2024. 12. 31. → (변경)2025. 12. 31.

7. 수용 또는 사용할 토지 건물의 소재지·지번·지목 및 면적, 소유권과 소유권 이외의 권리의 명세 및 그 소유자권리자의 성명 및 주소(변경)

■ 토지조서

연번	소재지	지 번	지 목	지 적 (㎡)	편 입 면 적 (㎡)	소 유 자				
						성 명	주 소	이해관계인		비고
								성 명	주 소	
1	구미동	442-1	도	647	134	동해시	동해시 천곡로 77			
2	구미동	443-3	도	541	541	동해시	-			
3	구미동	394-1	도	1,845	1,845	동해시	-			
4	구미동	390-5	도	502	502	국(국토교통부)				
5	구미동	386-5	도	76	76	동해시	-			
6	구미동	386-4	도	558	558	동해시	-			
7	구미동	390-9	잡	8	8	국(기획재정부)				
8	구미동	390-10	잡	27	27	국(기획재정부)				
9	구미동	386-3	도	1,061	1,061	국(국토교통부)				
10	구미동	387-4	도	160	160	동해시	-			
11	구미동	388-3	도	921	921	동해시	-			
12	구미동	566-3	도	342	342	강원도				
13	구미동	641	도	603	603	국(건설교통부)				
14	구미동	649	잡	224	224	동해시	-			
15	구미동	637	도	461	461	동해시	-			
16	구미동	628	천	28	28	국(건설교통부)				
17	구미동	633	도	72	72	국(건설부)				
18	구미동	635	천	509	92	국(건설부)				
19	구미동	655	잡	205	120	강원도				
20	구미동	652	전	135	135	동해시	-			
21	구미동	647	도	1,327	1,172	국(건설교통부)				
22	구미동	566-9	구	1,676	356	국(건설부)				
23	구미동	438-3	도	1,218	27	동해시	-			
24	구미동	578-2	도	89	89	국(건설부)				
25	구미동	408-8	천	626	626	김*황	동해시 북평동 구미택지6길 4-1호 1층			
26	구미동	407-4	천	212	212	김*황				
27	구미동	406-10	전	208	208	동해시	-			
28	구미동	398-5	답	99	99	동해시	-			
29	구미동	398-4	계	236	236	동해시	-			
30	구미동	399-4	계	8	8	국(국토교통부)				
31	구미동	397-1	답	21	21	구미리제2 **계	동해시 구미동 483-2			

연번	소재지	지 번	지 목	지 적 (㎡)	편 입 면 적 (㎡)	소 유 자				
						성 명	주 소	이해관계인		비고
								성 명	주 소	
32	구미동	396-2	도	167	167	동해시	-			
33	구미동	386-6	전	422	422	동해시	-			
34	구미동	386-7	전	162	162	동해시	-			
35	구미동	390-8	계	147	147	국(국토교통부)				
36	구미동	385-4	전	60	60	강원도				
37	구미동	386-1	계	381	381	국(국토교통부)				
38	구미동	387-1	계	314	54	국(국토교통부)				
39	구미동	385-5	전	1	1	김*애	동해시 송정동 851			
						김*희	동해시 부곡동 31-2 삼화미성아파트 비-208			
40	구미동	387	계	322	256	국(국토교통부)				
41	구미동	388	잡	556	556	동해시	동해시 천곡로 77			
42	구미동	566-23	전	9	9	동해시	-			
43	구미동	388-6	전	99	99	동해시	-			
44	구미동	388-9	전	171	171	동해시	-			
45	구미동	388-4	도	7	7	국(국토교통부)				
46	구미동	566-20	전	228	228	동해시	-			
47	구미동	642	전	153	153	동해시	-			
48	구미동	650	답	130	130	동해시	-			
49	구미동	651	답	240	240	동해시	-			
50	구미동	645	전	264	264	동해시	-			
51	구미동	656	전	83	83	동해시	-			
52	구미동	657	답	50	50	동해시	-			
53	구미동	658	답	10	10	국(건설교통부)				
54	구미동	566-7	전	29	2	국(건설교통부)				
55	구미동	566-21	전	52	52	강원도				
56	구미동	566-37	답	108	27	국(기획재정부)				
57	구미동	566-22	답	47	47	강원도				
58	구미동	566-28	구	14,706	664	동해시	-			
59	구미동	444-3	전	382	382	동해시	-			
60	구미동	405-1	전	159	159	동해시	-			
61	구미동	566-17	잡	295	1	동해시	-			
합 계				34,399	15,948			총 61필지		

■ 물건조서 : 편입 토지 내 모든 건물 및 지장물 일체

연번	소재지	지 번	물건의 종류	구조 및 규격	수량	단위	소 유 자				
							성 명	주 소	이해관계인		비고
									성 명	주 소	
1	구미동	408-8	관정	농업용 전기포함	1	식	김*황	동해시 북평동 구미택지6길 4-1호 1층			
			비닐하우스	6.0*3.0	18.0	m ²					
			컨테이너	4.0*7.0	1	ea					
			관정호수		1	식					

8. 국토의 계획 및 이용에 관한 법률 제99조 규정에 따른 공공시설 등의 귀속 및 양도에 관한 사항 : 해당사항 없음.

※ 기타 관계도서 게재 생략(열람 장소에 비치)

【 문의처 : 동해시청 도시과(☎033-530-2212), 건설과(☎033-530-2202)】

동해시 공고 제2024-1257호

동해 도시계획시설(폐기물처리시설)사업 공사완료 공고

동해시고시 제156호(2024.8.30.)로 실시계획(변경) 인가 고시된 동해 도시계획시설(폐기물처리시설) 사업에 대하여 「국토의 계획 및 이용에 관한 법률」 제98조제3항 및 같은 법 시행령 제102조제2항에 따라 다음과 같이 공사완료 공고합니다.

2024년 11월 1일

동 해 시 장

- 1. 사업시행지의 위치 : 동해시 지흥동 534번지 일원
- 2. 사업의 종류 및 명칭
 - 가. 종 류 : 동해 도시계획시설(폐기물처리시설) 사업
 - 나. 명 칭 : 폐기물 중간처리 시설 변경사업
- 3. 사업시행자의 성명 및 주소
 - 가. 성 명 : 주식회사 대경환경산업 대표 임 범 수
 - 나. 주 소 : 동해시 동해대로 5219(지흥동)
- 4. 사업의 면적 또는 규모
 - 가. 결정면적 : (당초) A = 15,569㎡ → (변경) A = 14,205.5㎡
 - ※ 시설세부내역 : [붙임] 사업개요 참고
- 5. 사업의 착수·준공일
 - 가. 착 수 일 : 2022. 11. 18.
 - 나. 준 공 일 : 2024. 10. 23.

[붙임] 사업개요

■ 토지이용계획

명 칭	면 적(㎡)		비 고
	기 정	변 경	
파쇄시설	1,500	1,500	CRUSHER, 작업장포함
파쇄시설(아스콘)	-	200	아스콘 CRUSHER (금회신규)
폐기물 야적장	2,100	2,100	
재활용 야적장	5,200	5,200	
단지내 도로	1,780	1,780	
기 타 부 지	4,989	3325.5	법면 및 원형보존지
합 계	15,569	14,205.5	
진 입 도 로	1,226		폭원 = 6.0m 도로지정면적:상보산업
합 계	1,226		

■ 건축개요

연 번	시 설 명	건 축 면 적(㎡)		비 고
	구 분	기 정	변 경	
1	사무소	18.0	18.0	-
2	사무소-창고	18.0	18.0	-
3	폐기물처리 및 재활용시설	270.41	335.93	건축공작물 (금회신설반영)
합 계		306.41	371.93	증) 65.52㎡

횡성군 고시 제2024-224호

횡성 군관리계획(체육시설 : 골프장7) 결정(변경 : 경미한 사항) 및
지형도면 승인, 실시계획(변경) 인가 고시

- 1. 강원도 고시 제2023-73호(2023. 4. 14.)로 최종 결정된 횡성 군관리계획(체육시설 : 골프장7)에 대하여 「국토의 계획 및 이용에 관한 법률」 제88조제6항 및 같은 법 제30조에 따라 군관리계획 결정(변경 : 경미한 사항)하고, 같은 법 제32조 및 「토지이용규제 기본법」 제8조에 따라 지형도면 승인 고시하며,
- 2. 「국토의 계획 및 이용에 관한 법률」 제91조 및 같은 법 시행령 제100조에 따라 실시계획(변경) 인가 고시합니다.

2024년 11월 1일

횡 성 군 수

□ 횡성 군관리계획(체육시설: 골프장7) 결정(변경: 경미한 사항) 및 지형도면 승인 고시

1. 군계획시설(체육시설: 골프장7) 결정(변경) 조서

구분	도면표시 번호	시설명	시설의 종류	위 치	면적(㎡)			최 초 결정일	비고
					기정	변경	변경후		
변경	7	체육시설	골프장	횡성군 서원면 창촌리 132번지 일원	2,176,397	감)4,276.8	2,172,120.2	강원도고시 제2010-147호 (2010.5.7)	

2. 횡성 군계획시설(체육시설: 골프장7) 결정(변경) 사유서

도면표시 번호	시설명	변 경 내 용	변 경 사 유
7	체육시설	<ul style="list-style-type: none"> ○ 시설면적 변경 • 기정 : 2,176,397㎡ • 변경 : 2,172,120.2㎡(감 4,276.8㎡) 	○ 확정측량 성과 반영에 따른 면적 변경

1. 사업시행지의 위치 : 횡성군 서원면 창촌리 산132번지 일원(변경없음)

2. 사업의 종류 및 명칭(변경없음)

- 사업의 종류 : 횡성 군계획시설(체육시설:골프장)사업
- 명 칭 : 벨라45 컨트리클럽 조성사업

3. 사업의 면적 또는 규모

가. 사업시행면적

○ 기 정

시설명	면 적(m ²)			비 고
	합 계	금 회	향 후	
체육시설⑦	2,176,397	1,274,077	-	대중골프장지역
		902,320	-	회원제골프장지역

○ 변경

시설명	면 적(m ²)			비 고
	합 계	금 회	향 후	
체육시설⑦	2,172,120.2	1,273,003.1	-	대중골프장지역
		899,117.1	-	회원제골프장지역

○ 세부토지이용계획

- 전체지역

구분	부지면적(m ²)			구성비(%)	건축면적(m ²)	건축연면적(m ²)	비고
	기정	변경	증감				
합계	2,176,397	2,172,120.2	감)4,276.8	100.00	5,956.59	12,046.68	-
체육시설용지	635,579	635,579.0	-	29.27	-	-	45홀180파
티	29,437	29,437.0	-	1.36	-	-	-
그린	40,362	40,362.0	-	1.86	-	-	-
페어웨이	277,900	277,900.0	-	12.79	-	-	-
리프	275,794	275,794.0	-	12.70	-	-	-
벙커	12,086	12,086.0	-	0.56	-	-	-
건축시설용지	18,459	18,459.0	-	0.84	5,956.59	12,046.68	-
클럽하우스	13,765	13,765.0	-	0.63	4,419.54	9,806.73	1동
티하우스	1,196	1,196.0	-	0.05	247.3	247.3	5동
관리동	3,498	3,498.0	-	0.16	1,289.75	1,992.65	1동
부대시설용지	224,028	224,028.0	-	10.31	-	-	-
관리도로	23,901	23,901.0	-	1.10	-	-	B=3~12m
주차장	16,438	16,438.0	-	0.76	-	-	-
카트로	76,549	76,549.0	-	3.52	-	-	B=3m
연습장	5,099	5,099.0	-	0.23	-	-	2개소
묘포장	8,874	8,874.0	-	0.41	-	-	1개소
펀드(Pond)	87,163	87,163.0	-	4.01	-	-	-
오수처리장	-	-	-	-	-	-	1개소(지하), 400톤
배수지	-	-	-	-	-	-	2개소(지하), 5,000톤
야적장	5,894	5,894.0	-	0.27	-	-	4개소
가스저장소	110	110.0	-	0.01	-	-	1개소
녹지용지	1,298,331	1,294,054.2	감)4,276.8	59.58	-	-	-
원형보전녹지	626,777	624,929.5	감)1,847.5	28.77	-	-	-
조성녹지	671,554	669,124.7	감)2,429.3	30.81	-	-	차폐녹지포함

- 대중골프장 지역

구분	부지면적(㎡)			구성비 (%)	건축면적(㎡)	건축연면적(㎡)	비고	
	기정	변경	증감					
합계	1,274,077	1,273,003.1	감)1,073.9	100.00	4,567.92	9,955.11	-	
체육시설용지	372,343.0	372,343.0	-	29.24	-	-	27홀108파	
	티	17,086.0	17,086.0	-	1.34	-	-	
	그린	24,196.0	24,196.0	-	1.90	-	-	
	페어웨이	164,319.0	164,319.0	-	12.91	-	-	
	러프	161,982.0	161,982.0	-	12.72	-	-	
	벙커	4,760.0	4,760.0	-	0.37	-	-	
건축시설용지	14,503.0	14,503.0	-	1.14	4,567.92	9,955.11	-	
	클럽하우스	13,765.0	13,765.0	-	1.08	4,419.54	9,806.73	1동/2층
	티하우스	738.0	738.0	-	0.06	148.38	148.38	3동/1층
	관리동	-	-	-	-	-	-	-
부대시설용지	146,324.0	146,324.0	-	11.5	-	-		
	관리도로	13,889.0	13,889.0	-	1.09	-	-	B=3.5~12m
	주차장	16,438.0	16,438.0	-	1.29	-	-	
	카트로	43,745.0	43,745.0	-	3.44	-	-	B=3m
	연습장	5,099.0	5,099.0	-	0.40	-	-	2개소
	묘포장	8,874.0	8,874.0	-	0.70	-	-	1개소
	펀드(Pond)	54,763.0	54,763.0	-	4.30	-	-	
	오수처리장	-	-	-	-	-	-	
	배수지	-	-	-	-	-	-	1개소 (지하)
	야적장	3,406.0	3,406.0	-	0.27	-	-	2개소
	가스저장소	110.0	110.0	-	0.01	-	-	1개소
녹지용지	740,907.0	739,833.1	감)1,073.9	58.12	-	-	-	
	원형보전녹지	409,869.0	406,307.4	감)3,561.6	31.92	-	-	
	조성녹지	331,038.0	333,525.7	증)2,487.7	26.20	-	-	차폐녹지포함

- 회원제골프장 지역

구분	부지면적(㎡)			구성비 (%)	건축면적(㎡)	건축연면적(㎡)	비고
	기정	변경	증감				
합계	902,320	899,117.1	감)3,202.9	100.00	1,388.67	2,091.57	-
체육시설용지	263,236.0	263,236.0	-	29.17	-	-	18홀 72파
	티	12,351.0	12,351.0	-	1.37	-	-
	그린	16,166.0	16,166.0	-	1.79	-	-
	페어웨이	113,581.0	113,581.0	-	12.59	-	-
	러프	113,812.0	113,812.0	-	12.61	-	-
	벙커	7,326.0	7,326.0	-	0.81	-	-
건축시설용지	3,956.0	3,956.0	-	0.44	1,388.67	2,091.57	-
클럽하우스	-	-	-	-	-	-	-

구분	부지면적(㎡)			구성비 (%)	건축면적(㎡)	건축연면적(㎡)	비고
	기정	변경	증감				
티하우스	458.0	458.0	-	0.05	98.92	98.92	2동/1층
관리동	3,498.0	3,498.0	-	0.39	1,289.75	1,992.65	1동
부대시설용지	77,704.0	77,704.0	-	8.61	-	-	-
관리도로	10,012.0	10,012.0	-	1.11	-	-	B=3~12m
주차장	-	-	-	-	-	-	-
카트로	32,804.0	32,804.0	-	3.64	-	-	B=3m
연습장	-	-	-	-	-	-	-
묘포장	-	-	-	-	-	-	-
펀드(Pond)	32,400.0	32,400.0	-	3.59	-	-	-
오수처리장	-	-	-	-	-	-	1개소(지하), 400톤
배수지	-	-	-	-	-	-	1개소 (지하)
야적장	2,488.0	2,488.0	-	0.28	-	-	2개소
가스저장소	-	-	-	-	-	-	-
녹지용지	557,424.0	554,221.1	감)3,202.9	61.78	-	-	-
원형보전녹지	216,908.0	218,622.1	증)1,714.1	24.04	-	-	-
조성녹지	340,516.0	335,599.0	감)4,917	37.74	-	-	차폐녹지포함

4. 사업시행자의 성명·주소(변경없음)

구분	사업시행자		비고
	성 명	주 소	
대중골프장	우리자산신탁주식회사 대표 이종근	서울특별시 강남구 테헤란로 301, 삼성빌딩 11층	
회원제골프장	주식회사벨라비손 대표 조형도	강원도 횡성군 횡성읍 한우로 696, 2층	

5. 사업의 착수 및 준공예정일(변경없음)

- 착 수 일 : 실시계획인가일
- 준공예정일 : 2024년 12월 31일

6. 수용 또는 사용할 토지 또는 건물의 소재지·지번·지목 및 면적, 소유권과 소유권외의 권리의 명세 및 그 소유자·권리자의 성명·주소 : 게재생략

7. 국토의 계획 및 이용에 관한 법률 제99조의 규정에 의한 공공시설 등의 귀속 및 양도에 관한 사항 : 해당없음

8. 공익사업을 위한 토지 등의 취득 및 보상에 관한 법률 시행령 제8조의 규정에 의한 손실보상 협의사항 : 해당없음

영월군 공고 제2024-1586호

영월 군계획시설(문화시설)사업 실시계획(변경) 인가를 위한 주민 공람·공고

- 영월군 고시 제2021-168(2021. 07. 06.)호로 결정되고, 영월군 고시 제2023-105(2023. 05. 23)호로 실시계획 고시된 영월 군계획시설(문화시설)에 대하여 「국토의 계획 및 이용에 관한 법률」 제90조 및 같은 법 시행령 제99조의 규정에 따라 군계획시설(문화시설)사업 실시계획(변경)(안)을 열람·공고 합니다.
- 사업 시행 구역 안의 토지 또는 건축물 등의 소유자 및 이해관계인은 열람하시고 의견이 있으신 분은 열람 기간 내 우리 군(지역개발실 033-370-2115)에 서면으로 의견을 제출하여 주시기 바랍니다.

2024년 10월 24일

영 월 군 수

가) 사업시행지의 위치

- 강원특별자치도 영월군 영월읍 영흥리 산59번지 일원

나) 사업의 종류 및 명칭

- 종류 : 군관리계획(시설:문화시설)사업
- 명칭 : 봉래산 전망시설 조성사업

다) 사업시행의 면적 및 규모

- 토지이용현황

토지이용현황(㎡) (변경없음)	지목별	계	전	답	임	대	천	잡				
	면적	22,468			14,243	7,395		830				
토지이용계획(㎡) (변경없음)	용도별	계			문화시설용지			케도시설(중복결정)				
	면적	22,468			22,468			2,137				
기반시설계획 문화시설(㎡)	시설별	계	천문 과학관	기존 건축	자연 녹지	조경	주차장	기존 주차장	기존 진입로	천문 과학관 별동	모노 레일	
	개요	당초	22,468	3,717	1,425	13,054	1,576	2,170	526	-	-	-
		변경	22,468	2,634	1,653	11,311	1,345	2,619	600	787	616	903
기반시설계획 (케도시설)	개요	계	모노레일		천문과학관		주차장		조경			
		2,137	903		1,107		17		110			

○ 건축물현황

구분		대지면적	건축면적	연면적	층수	용도	비고
합계	당초	7,395	1,160.80	2,379.50	-	문화 및 집회시설	
	변경	22,461.86	3,557.12	5,266.50	-		
교육관(㎡)		3,319	625.57	1,390.98	지상3층		
친문 과학관 (㎡)	당초	4,076	508.23	988.52	지하1,지상4		
	변경	19,142.86 (증15,066.86)	2,931.55 (증2,423.32)	3,875.52 (증2,887)	지하1,지상4		

라) 사업시행자의 성명 및 주소

- 주소 : 강원특별자치도 영월군 영월읍 하송리 64
- 성명 : 영월군수(기획감사실)

마) 사업의 착수예정일 및 준공예정일

- 착수 예정일 : 실시계획인가일
- 준공 예정일 : 당초 2024년 12월 31일
 변경 2026년 06월 30일

바) 수용 또는 사용할 토지·건물의 소재지·지목 및 소유권 외의 권리의 명세

연번		소재지	지번	지목	면 적(㎡)		소 유 자		비고
					지적	편입	성 명	주 소	
합계	당초	7필지			1,958,452	7,463	-	-	
	변경					8,117			
1	당초	영흥리	산59	임	1,927,537	2,754	영월군		
	변경					3,458			
2	당초	영흥리	산60-3	임	22,187	2,154	영월군		
	변경					2,156			
3	당초	영흥리	154-1	잡	830	830	영월군		
	변경					830			
4	당초	영흥리	154-3	대	4,076	1,198	영월군		
	변경					1,085			
5	당초	영흥리	154-5	임	503	503	영월군		
	변경					503			
6	당초	영흥리	154-7	대	3,319	24	영월군		
	변경					85			

사) 공람 및 의견제출 기한 : 공고일로부터 14일간

아) 공람장소 : 영월군청 지역개발실(☎033-370-2115) 끝.

평창군 고시 제2024-190호

평창 군계 획시 설(진부 소로2-21호)사 업 실 시 계 획(변 경)인 가 고 시

평창군공고 제2024-1241(2024. 8. 28.)호로 실시계획(변경)인가 공람·공고한 군계 획시 설(도로:진부 소로2-21호)사 업에 대 하여 변 경 사 항이 있 어 「국 토의 계 획 및 이 용에 관 한 법 률」 제88조 및 같 은 법 시 행 령 제97조에 따 라 실 시 계 획(변 경)인 가 하 고, 같 은 법 제91조 및 같 은 법 시 행 령 제100조에 따 라 아 래와 같 이 고 시 합 니 다.

2024년 10월 25일

평 창 군 수

가. 사 업 시 행 지의 위 치(변 경)

- 당 초: 평창군 진부면 하진부리 16-3번지 일원
- 변 경: 평창군 진부면 하진부리 62-4번지 일원

나. 변 경 사 유 : 일 부 구 간 개 설 을 목 적 으 로 실 시 계 획 인 가 를 득 하 였 으 나, 본 도 시 계 획 도 로와 연 계 되 는 시 설 의 시 공 완 료, 사 업 지 주 변 주 거 환 경 변 화 등 으 로 전 체 노 선 에 대 한 통 합 시 행 으 로 변 경 추 진

다. 사 업 의 종 류 및 명 칭

- 종 류: 도 시 계 획 도 로 개 설 사 업
- 명 칭: 진부 도 시 계 획 도 로 소로2-21호 개 설 공 사

라. 사 업 의 면 적 또는 규 모(변 경)

노선명	구분	전체		기시공		금회시공		향후시공	
		연장(m)	폭(m)	연장(m)	폭(m)	연장(m)	폭(m)	연장(m)	폭(m)
진부 소로2-21호	당초	521	8	121	8	240	8	160	8
	변경	521	8	121	8	400	8	-	-
	증감	-	-	-	-	160	-	-160	-

마. 사 업 시 행 자의 성 명 및 주 소

- 시 행 자 : 평창군수(현안사업추진과)
- 주 소 : 강원특별자치도 평창군 평창읍 군청길 77

바. 사 업 의 착 수 예 정 일 및 준 공 예 정 일

- 사 업 착 수 일: 실 시 계 획 인 가 일
- 준 공 예 정 일: 2025년 12월 31일

사. 수용 또는 사용할 토지·지번·지목 및 면적, 소유권과 소유권 이외의 권리의 명세 및 그 소유자·권리자의
성명·주소 : 붙임 참조

붙임 : 편입용지조서 1부.

편 입 용 지 조 서(변경)

일련 번호	소재지	지 번	지목	지적(㎡)	편입면적(㎡)			소 유 자		관 계 인		권리내용
					당초	변경	증감	주 소	성 명	주소	성명	
1	하진부리	62-4	전	454	-	13	13	평창군	공			
2	"	62-1	전	2,600	-	25	25	강원도 강릉시 노암동 390 한리아파트 101-408	고정순			
3	"	62-5	전	3,705	-	803	803	강원도 강릉시 노암동 390 한리아파트 101-408	고정순			
4	"	17-8	전	33	-	33	33	서울 강남구 테헤란로 127, 15층 (역삼동, 하나금융그룹 강남사옥)	주식회사 하나자산신탁			
5	"	15-101	전	356	-	123	123	기획재정부	국			
6	"	15-99	답	16	-	16	16	기획재정부	국			
7	"	62-2	전	549	-	104	104	강원도 강릉시 노암동 390 한리아파트 101-408	고정순			
8	"	15-100	답	746	-	188	188	기획재정부	국			
9	"	16-5	전	273	-	64	64	서울 강남구 테헤란로 127, 15층 (역삼동, 하나금융그룹 강남사옥)	주식회사 하나자산신탁			
10	"	16	전	826	-	25	25	평창군 진부면 하진부리 90-4	최남미 외 2인			
11	"	15-98	답	1,381	-	619	619	기획재정부	국			
12	"	15-5	잡	147	24	24	-	기획재정부	국			
13	"	15-103	전	264	-	51	51	기획재정부	국			
14	"	15-104	전	11	-	8	8	기획재정부	국			
15	"	15-105	전	85	-	52	52	평창군	공			
16	"	16-4	전	1,612	468	647	179	서울 강남구 테헤란로 127, 15층 (역삼동, 하나금융그룹 강남사옥)	주식회사 하나자산신탁			
17	"	16-1	대	2,056	6	6	-	평창군 진부면 진부중앙로 82	김의호 외 5인			
18	"	15-79	전	214	212	214	2	평창군 진부면 영정계길 57-1	농업회사법인 주식회사 부일농산			
19	"	15-22	잡	1,299	30	30	-	평창군 진부면 영정계길 57-1	농업회사법인 주식회사 부일농산			
20	"	15-78	전	50	49	43	-6	평창군 진부면 영정계길 57-1	농업회사법인 주식회사 부일농산			
21	"	15-106	전	21	-	2	2	평창군	공			
22	"	15-107	전	260	-	46	46	평창군	공			
23	"	15-4	전	170	176	158	-18	기획재정부	국			
24	"	15-3	전	1,552	412	338	-74	기획재정부	국			

일련 번호	소재지	지 번	지목	지적(㎡)	편입면적(㎡)			소 유 자		관 계 인		권리내용
					당초	변경	증감	주 소	성 명	주소	성명	
25	"	15-84	전	226	9	9	-	서울 강남구 테헤란로 127, 15층 (역삼동, 하나금융그룹 강남사옥)	주식회사 하나자산신탁			
26	"	8-3	답	210	103	102	-1	서울 강남구 테헤란로 127, 15층 (역삼동, 하나금융그룹 강남사옥)	주식회사 하나자산신탁			
27	"	8-10	답	81	28	28	-	건설교통부	국			
28	"	8-11	도	104	22	22	-	건설교통부	국			
29	"	15-21	전	40	35	9	-26	평창군	공			
30	"	15-20	전	836	84	80	-4	경기 수원시 팔달구 경수대로 534, 103동 903호	김*미			
31	"	8-7	답	273	168	169	1	경기 여주시 청심로 39(하동)	번*형			
32	"	8-6	답	92	41	41	-	국토교통부	국			
33	"	8-5	도	380	25	25	-	국토교통부	국			
34	"	16-3	전	96	39	-	-39	서울 강남구 테헤란로 508, 10층 (대치동, 해성2빌딩)	코리아신탁 주식회사			
35	"	15-6	답	2,385	735	-	-735	기획재정부	국			
소 계				23,403	2,666	4,117	1,451					

평창군 공고 제2024-1492호

농업생산기반 정비사업(개간대상지 선정) 시행계획 공고

『농어촌정비법』 제9조제3항에 따라 농업생산기반 정비사업(개간대상지 선정) 시행계획을 다음과 같이 공고합니다.

2024년 10월 29일

평 창 군 수

1. 사업목적 : 개간을 통해 농지를 확대

2. 공고내용

개간사업 시행자 (토지구 : 신청인)		토 지 의 표 시					개간대상 신청면적 (㎡)	개간용도
성 명	주 소	읍면	리	지번	지목	지적 (㎡)		
농업회사법인(주)상월	강원특별자치도 평창군 진부면 상월거문로 549-20	진부	상월오개	산150	임	69,768	3,497	농경지 (전)
				산157	임	18,900	672	
				산158	임	2,083	823	
				계		90,751	4,992	

3. 예상사업비 : 금이천구백육십구만원(금29,690,000원)

4. 공 고 기 간 : 2024. 10. 29. ~ 2024. 11. 28.(30일간)

5. 사업예정기간 : 시행계획 승인일로부터 ~ 2025. 10. 31.

6. 사업효과 : 임야를 농경지(전)로 활용하여 토지이용 및 농가소득 증대

7. 사업시행자 : 농업회사법인(주)상월

8. 기 타

위 토지의 농업생산기반 정비사업에 참가할 수 있는 자격이 있는 자 또는 이해관계인은 농업생산기반 정비사업 시행계획에 이의가 있을시 공고일로부터 30일 이내에 사업시행자에게 이의신청 하시기 바랍니다. 기타 궁금한 사항은 평창군 건설과 기반시설팀(033-330-2485)으로 문의하여 주시기 바랍니다.

평창군 공고 제2024-1509호

도로의 노선지정(변경)에 관한 공고

농어촌도로정비법 제9조제5항의 규정에 의하여 농어촌도로의 노선을 다음과 같이 지정(변경)하였음을 공고합니다.

2024년 10월 30일

평 창 군 수

1. 도로의 노선지정(변경) 내용

읍·면	도로의 종류	노선명	노선 번호	도로구간		총연장 (km)	주요 경과지	개발계획		지정 (폐지·변경) 사유
				기 점	종 점			도로 너비 (m)	포장 너비 (m)	
미탄	리도	평안선	미탄 201호	평안리 415-14	평안리 415-15	0.13	평안리 ~ 평안리	5	5	도로정비 (농어촌도로)

2. 사업명

- 『농어촌도로 미탄201호(평안2리) 정비공사』

3. 사업기간

- 2024년 10월 ~ 2024년 12월

4. 수용 또는 사용할 토지의 세목조서

- “붙임 참조”

5. 설계도서의 열람기간 및 열람장소

- 열람기간 : 2024년 10월 30일 ~ 사업 종료 시
- 열람장소 : 강원도 평창군청 건설과 도로부서 (☎033-330-2892)

세 목 조 서

강원특별자치도 평창군 미탄면 평안리

일련 번호	지 번	지목	지적	편입 면적	소 유 자		관 계 인			비고
			(㎡)	(㎡)	성 명	주 소	성명	주소	권리 관계	
1	415-14	전	1,263	528	평창군	군				
2	450-1	도	1,360	150	국토해양부	국				
3	415-17	대	9	3	평창군	군				
4	415-11	대	469	45	이○중	평창군 평안○○길 626				
5	415-12	전	285	56	변○화	원주시 소○면 하○길 7				
6	415-15	전	856	725	김○순	서울특별시 관악구 신○로○가길 13-38				
계				1,507						

정선군 고시 제2024-84호

정선(신동) 군계획시설사업(수도공급설비) 실시계획인가(변경) 고시

정선군 고시 제2020-261호(2020. 11. 20.)로 최초 결정 고시된 정선(신동) 군계획시설(수도공급설비)에 대하여 시설물 배치 등 사업계획 변경에 따라 『국토의 계획 및 이용에 관한 법률』 제88조 및 같은 법 시행령 제97조의 규정에 의거 실시계획을 변경 인가하고 같은 법 제91조 및 같은 법 시행령 제100조의 규정에 의하여 다음과 같이 고시합니다.

2024년 11월 1일

정 선 군 수

1. 위 치: 정선군 신동읍 고성리 139번지 일원
2. 사업의 종류 및 명칭
 - 가. 종 류: 정선(신동) 군계획시설(수도공급설비) 사업
 - 나. 명 칭: 정선(신동) 군계획시설(수도공급설비) 신설사업(통합정수장)
3. 사업의 면적 또는 규모

시설명	군계획시설 결정		실시계획 인가	비 고
	세부시설명	규 모	금회시행	
유통-공급 시설	수도공급설비 (신동통합 정수장)	A=11,755 m ²	□ 수도공급설비 A=11,755m ² (구역면적) □ 시설용량 Q=3,500m ³ /일 ■ 유입유량계실 A=26.98m ² ■ 착수정 A=92.43m ² ■ 혼합응집침전지 A=210.40m ² ■ 급속여과지 A=265.12m ² ■ 정수지 및 송수펌프실 A=340.40m ² ■ 가압장 A=25.76m ² ■ 슬러지처리시설 A=160.00m ² ■ 농축조,분배조 A=59.63m ² ■ 여과지동 A=364.73m ² (연면적 A=507.22m ²) ■ 정수지 및 송수펌프동 A=137.6m ² (연면적 A=263.73m ²) ■ 약품투입동 A=166.08m ² (연면적 A=166.08m ²) ■ 농축조동 A=8.58m ² (연면적 A=42.81m ²) ■ 배출수지동 A=14.56m ² (연면적 A=30.8m ²)	시설(건축) 물 배치 계획 변경에 따른 토공 및 포장공 변경

4. 사업시행자 및 주소
 - 가. 성 명: 정선군수(상하수도사업소)
 - 나. 주 소: 강원특별자치도 정선군 정선읍 봉양3길 21(정선로 1047)
5. 사업기간 : 2021. 4. 16. ~ 2024. 12. 31.

6. 수용 또는 사용할 토지 또는 건물의 소재지, 지번, 지목 및 면적, 소유권과 소유권 외의 권리의 명세 및 그 소유자·권리자의 성명, 주소: 붙임

7. 법 제99조의 규정에 의한 공공시설 등의 귀속 및 양도에 관한 사항: 해당사항 없음

● 토지조서

순번	위치	지번	지목	면 적 (m2)		소 유 자		이해관계인		
				공부	편입	주 소	성명	관계인	성명	소유권이외의권리의 종류및내용
1	신동읍 고성리	139	대	780	780	정선읍 봉양3길 21	정선군	-	-	-
2	신동읍 고성리	140-7	도	172	6	정선읍 봉양3길 21	정선군	-	-	-
3	신동읍 고성리	170-8	전	1,530	1,528	정선읍 봉양3길 21	정선군	-	-	-
4	신동읍 고성리	140-12	전	4,135	1,394	정선읍 봉양3길 21	정선군	-	-	-
5	신동읍 고성리	144-2	도	812	1	정선읍 봉양3길 21	정선군	-	-	-
6	신동읍 고성리	145-1	전	2,440	2,435	정선읍 봉양3길 21	정선군	-	-	-
7	신동읍 고성리	146	대	254	254	정선읍 봉양3길 21	정선군	-	-	-
8	신동읍 고성리	147	대	225	225	정선읍 봉양3길 21	정선군	-	-	-
9	신동읍 고성리	148-1	도	46	1	정선읍 봉양3길 21	정선군	-	-	-
10	신동읍 고성리	148-3	전	4,857	4,857	정선읍 봉양3길 21	정선군	-	-	-
11	신동읍 고성리	164-1	도	6,845	274	-	국(국토 교통부)	-	-	-
계				22,096	11,755					

정선군 공고 제2024-1164호

「농어촌정비법」에 따른 특정빈집 철거명령 공고

「농어촌정비법」 제65조의5제1항에 의하여 빈집이 특정빈집에 해당하면 건축위원회의 심의를 거쳐 해당 특정빈집의 소유자에게 철거·개축·수리 등 필요한 조치를 명할 수 있으며, 특정빈집의 소유자는 60일 이내에 조치를 이행하여야 하나, 건축물 소유자가 불분명하고 연락 불가능함으로 철거 결정 내용을 통지할 수 없어 「행정절차법」 제14조제4항 규정에 의하여 아래와 같이 공고합니다.

2024년 10월 28일

정 선 군 수

- 1. 공고내용 : 「농어촌정비법」에 따른 특정빈집 철거명령 공고
- 2. 공고기간 : 2024.10.30. ~ 2024.12.31.(62일간)
- 3. 공고방법 : 일간신문, 전국 시·군·구 게시판 및 정선군청 홈페이지
- 4. 법적근거 : 「농어촌정비법」 제65조의5
- 5. 공고대상 :

구분	위치 (정선군)	용도	구조	소유자	정비방안
1	고한읍 고한리 281번지 일원 ※고한읍생태산림욕장 및 약수터 부근	주택	목조 슬레이트지붕	미상	철거
2	북평면 나전리 373번지	주택	목조 슬레이트지붕	전○원	안전조치

6. 기타사항

- 가. 상기 특정빈집에 대하여 60일 이내 철거를 요청하는 바이며, 임하지 않을 경우 「농어촌정비법」 제65조의5 (특정빈집에 대한 조치 등) 제2항에 따라 직권으로 철거 될 수 있음을 알려드립니다.
- 나. 기타 문의사항은 정선군청 도시과 건축팀(☎033-560-2490) 으로 문의하여 주시기 바랍니다. 끝.

양양군 공고 제2024-997호

국도44호선~국도7호선간 군계획도로 개설공사 완료 공고

양양군고시 제2024-122호(2024. 9. 20.)로 실시계획인가(변경) 고시된 “국도44호선~국도7호선간 군계획도로 개설공사”에 대하여 「국토의 계획 및 이용에 관한 법률」 제98조 및 같은 법 시행령 제102조에 따라 다음과 같이 공사완료 공고합니다.

2024년 11월 1일

양 양 군 수

1. 사업의 명칭 및 위치

가. 명 칭 : 국도44호선~국도7호선간 군계획도로 개설공사

나. 위 치 : 양양군 양양읍 구교리 127-3번지 일원

2. 사업의 면적 또는 규모

시 설 명	결정현황		기 시 공		금회시공		이후계획		비고
	연장(m)	폭원(m)	연장(m)	폭원(m)	연장(m)	폭원(m)	연장(m)	폭원(m)	
대로3-1 (국도7호선)	1,150	25	1,150	25	333	3.0	-	-	가감속 차로
중로1-4	65	28~30	-	-	65	21.5			
중로2-9	878	13~26	120	15	758	15~17	-	-	
소로3-53	355	4~19	203	6~15	40	4~15	112	4~19	

3. 시 행 자 : 양양군수

4. 준공일자 : 2024. 10. 1.

5. 관계도서는 양양군청 도시계획과(033-670-2161)에 비치하여 이해관계인에 보이고 있습니다.(관계도서 게재 생략)