


# 강원특별자치도

도보는 공문서로서의 효력을 갖는다.

선 람	기 관 의 장



제 5102 호

2024. 11. 29(금)

## 고 시

강원특별자치도 고시 제2024-494호	도로구역 결정(변경) 및 지형도면 정정 고시	4
강원특별자치도 고시 제2024-495호	도로구역 결정(변경), 접도구역 지정(변경) 및 지형도면 고시	10
강원특별자치도 고시 제2024-499호	원주 부론일반산업단지 관리기본계획(변경) 승인 고시	20
강원특별자치도 고시 제2024-500호	강원특별자치도 지적재조사지구 지정(변경) 고시	31
강원특별자치도 고시 제2024-503호	원주천댐 건설사업 기본계획 변경(6차) 고시	141
강원특별자치도 고시 제2024-504호	강원특별자치도 농촌활력촉진지구 지정 정정 고시	143
강원특별자치도 고시 제2024-505호	유동지구 대구회경지정리사업 시행계획 승인 고시	168
강원특별자치도 고시 제2024-506호	개전지구 소규모배수개선사업 시행계획 승인 고시	169
강원특별자치도 고시 제2024-507호	건천지구 받기반정비사업 시행계획 변경 승인 고시	170

## 공 고

강원특별자치도 공고 제2024-1725호	토지거래허가구역 지정 공고	171
강원특별자치도 공고 제2024-1737호	도시관리계획 결정(경미한 변경)과 도시계획시설(공공청사, 도로, 교통광장)사업 실시계획인가 및 사업인정에 관한 주민열람 공고	185
강원특별자치도 공고 제2024-1738호	강원특별자치도 지역개발채권 상환 공고	199
강원특별자치도 공고 제2024-1739호	소방시설관리업 신규 등록사항 공고	200
강원특별자치도 공고 제2024-1747호	보호수 지정해제 예정 공고	201
강원특별자치도 공고 제2024-1749호	도로의 사용 개시에 관한 공고	203
강원특별자치도 공고 제2024-1759호	강원특별자치도 교통위원회 위촉위원 모집 공고	205

## 시 군 행정

춘천시 고시 제2024-607호	춘천 도시계획시설(보건위생시설:장사시설(봉안당))사업 실시계획인가 변경(3차) 고시	209
-------------------	--	-----

회 람								
--------	--	--	--	--	--	--	--	--

발행: 대 변 인 실(TEL: 033-249-2054, FAX: 033-249-4091)

춘천시 고시 제2024-612호	춘천 도시관리계획(시설:유원지) 결정(변경)에 따른 지형도면 승인 고시 .. 211
춘천시 고시 제2024-614호	춘천 도시계획시설(시설:하수도)사업 실시계획인가 고시 ..... 214
춘천시 공고 제2024-2179호	춘천 도시계획시설(교통시설: 소로3류760호선)사업 실시계획(변경)인가 열람공고 ..... 216
춘천시 공고 제2024-2180호	춘천 도시계획시설(교통시설: 소로3류761호선)사업 실시계획(변경)인가 열람공고 ..... 218
춘천시 공고 제2024-2183호	춘천 도시계획시설(교통시설:대로1류8호선, 대로1류10호선)사업 실시계획(변경)(안) 열람공고 ..... 223
춘천시 공고 제2024-2184호	춘천 도시계획시설(교통시설:대로1류10호선)사업 실시계획(변경)(안) 열람공고 ..... 225
춘천시 공고 제2024-2185호	춘천 도시계획시설(교통시설:대로1류6호선)사업 실시계획(변경)(안) 열람공고 ..... 227
춘천시 공고 제2024-2187호	춘천 도시계획시설(도로,주차장,녹지)사업 실시계획(변경)(안) 열람공고 .. 229
원주시 고시 제2024-408호	원주 도시관리계획(체육시설703호) 결정(변경) 및 지형도면 고시 .. 233
원주시 고시 제2024-409호	원주 도시계획시설(중로3-302호, 중로3-303호, 소로3-3002호, 주차장307호)사업 실시계획(변경)인가 고시 ..... 234
원주시 고시 제2024-410호	원주 도시계획시설(소로1-234호)사업 실시계획(변경)인가 고시 .. 241
원주시 공고 제2024-3046호	원주 도시계획시설(중로1-20호)사업 시행자지정 및 실시계획 열람공고 .. 249
원주시 공고 제2024-3052호	원주 도시계획시설(소로2-6호)사업 실시계획 열람공고 ..... 251
원주시 공고 제2024-3062호	원주 도시계획시설(소로3-31호, 중로1-3호)사업 실시계획(변경) 열람공고 .. 253
강릉시 고시 제2024-435호	주택건설사업계획변경 승인 고시 ..... 257
강릉시 고시 제2024-437호	도시계획시설(소로2-245호선, 소로2-248호선, 소로3-382호선)사업 시행자 지정 및 실시계획(변경)인가 고시 ..... 258
강릉시 고시 제2024-438호	강릉 도시관리계획(교통7공원 지구단위계획구역 등) 결정 (경미한 변경) 및 지형도면 고시 ..... 261
강릉시 고시 제2024-439호	강릉 도시계획시설(도로, 녹지)사업 시행자 지정 및 실시계획(변경)인가 고시 ..... 265
강릉시 공고 제2024-1984호	토지 출입허가 및 출입통지 공고 ..... 269
강릉시 공고 제2024-1994호	강릉 도시관리계획 결정(경미한 변경), 도시계획시설(소로 2-1호선) 사업 시행자 지정 및 실시계획인가 의견 청취 재열람 · 공고 ..... 272
동해시 고시 제2024-209호	동해 도시관리계획(동회근린공원) 결정(변경) 및 조성계획 변경 지형도면 승인고시 ..... 276
동해시 공고 제2024-1389호	동해 도시계획시설(도로:대로 6개소)사업 실시계획(변경)(안) 열람공고 .. 280
동해시 공고 제2024-1390호	동해 도시계획시설(도로:중로 7개소)사업 실시계획(변경)(안) 열람공고 .. 291
동해시 공고 제2024-1391호	동해 도시계획시설(도로:소로 8개소)사업 실시계획(변경)(안) 열람공고 .. 309
속초시 고시 제2024-135호	속초 영랑근린공원 민간특례조성사업에 따른 도시계획시설(도로: 중로1-26호선, 중로3-22호선) 실시계획(변경)인가 고시 ..... 320
영월군 고시 제2024-214호	영월 군계획시설(문화시설)사업 실시계획(변경) 인가 고시 (팻힐링복지마을 및 친환경에너지센터) ..... 333
영월군 고시 제2024-219호	영월 군계획시설(공원)사업 실시계획(변경) 인가 고시 ..... 336
영월군 공고 제2024-1712호	영월 군계획시설(문화시설)사업 실시계획(변경) 인가를 위한 주민 열람 공고 (한반도 습지 생태문화시설 조성사업) ..... 338

평창군 고시 제2024-204호	평창 군관리계획(지구단위계획구역 및 지구단위계획) 결정(변경) 및 지형도면 승인 고시 ..... 341
평창군 고시 제2024-205호	평창 군관리계획(지구단위계획구역 및 계획: 백강콘도) 결정(변경) 및 지형도면 승인고시 ..... 348
평창군 고시 제2024-207호	평창 군계획시설(진부 중로2-6호)사업 실시계획(변경)인가 고시 .. 354
평창군 고시 제2024-208호	평창 군계획시설(진부 중로2-3호)사업 실시계획(변경)인가 고시 .. 358
평창군 고시 제2024-209호	평창 군계획시설(진부 소로2-25호)사업 실시계획(변경)인가 고시 .. 360
정선군 고시 제2024-102호	정선 군관리계획(고한·사북 지구단위계획) 결정(변경) 및 지형도면 고시 ..... 363
정선군 고시 제2024-103호	정선(사북) 군관리계획(시설:광장, 주차장) 결정(변경) 및 지형도면 고시 ..... 405
정선군 공고 제2024-1249호	정선 군계획시설사업(전기공급설비) 실시계획인가를 위한 열람공고(동부-6구간) ..... 410
고성군 고시 제2024-213호	고성 군계획시설(항만: 아야진항 어구보수보관장) 사업 실시계획 인가 고시 .. 412

# 고 시

강원특별자치도 고시 제2024-494호

## 도로구역 결정(변경) 및 지형도면 정정 고시

「도로법」 제25조 제3항 및 같은 법 시행규칙 제6조에 따라 강원특별자치도 고시 제2024-34호(2024.01.26.)로 고시된 도로구역 결정(변경) 및 지형도면 고시에 대하여 일부 누락 사항이 있어 아래와 같이 정정 고시하고, 「토지이용규제 기본법」 제8조에 따라 지형도면을 고시합니다.

※ 정정내용: 도시관리계획(시설:도로)에 관한 사항(누락) 정정 및 사업시행자 명기

2024년 11월 29일

강 원 특 별 자 치 도 지 사

### ■ 도로법 시행규칙 [별지 제3호서식]

#### 1. 도로구역 결정(변경)내용

① 구분	② 종류	③ 노선번호	④ 노선명	⑤ 위치	⑥ 면적 (㎡)	⑦ 기점	⑧ 종점	⑨ 주요 통과지	⑩ 총연장
변경	국도	56호선	철원~양양선	홍천군 화촌면 풍천리 일원	143,501㎡	홍천군 화촌면 풍천리 산77	홍천군 화촌면 풍천리 423-3	-	3.14km

#### 2. 도로구역 결정(변경) 사유 : 도로선형변경(143,501㎡)

#### 3. 도시관리계획(시설:도로) 결정(변경) 내용

##### 가. 도로 결정(변경) 조서

구분	규모				기능	연장 (m)	기점	종점	사용 형태	주요 경과지	최초 결정일	비고
	등급	류별	지역	번호								
기정	소로	2	국56	114	주간선 도로	16,883	화촌면 구성포리 22-20전 일원	화촌면 풍천리 산77-31임 일원	일반 도로		강원도고시 제2009-222호 (09.06.26)	
변경	소로	2	국56	114	주간선 도로	16,933	화촌면 구성포리 22-20전 일원	화촌면 풍천리 산77-31임 일원	일반 도로			국도 56호선

나. 도로 결정(변경) 사유

변경전 도로명	변경후 도로명	변경내용	변경사유
소로2-국56-114	소로2-국56-114	· 일부구간 노선, 연장, 폭원변경 · B=8m · L=16,883m → L=16,933m	· 홍천양수 국도56호선 이설도로 공사에 따른 변경 ※ 총연장 16.883km 중 3.14km구간

4. 실시계획인가 개요

가. 사업시행지의 위치 : 강원특별자치도 홍천군 화촌면 풍천리 산77-31번지 ~ 강원특별자치도 홍천군 화촌면 풍천리 424-1번지 일원

나. 사업의 종류 및 명칭

- 종 류 : 도로구역(국도 56호선)
- 명 칭 : 홍천양수 국도56호선 이설도로 공사

다. 면적 또는 규모

1) 도로

구분	규모				기능	연장 (m)	기점	종점	사용 형태	주요 경과지	최초 결정일	비고
	등급	류별	지역	번호								
결정 (변경)	소로	2	국56	114	주간선 도로	16,883	화촌면 구성포리 22-20전 일원	화촌면 풍천리 산77-31임 일원	일반 도로		강원도고시 제2009-222호 (09.06.26)	
시행	소로	2	국56	114	주간선 도로	16,933	화촌면 구성포리 22-20전 일원	화촌면 풍천리 산77-31임 일원	일반 도로			국도 56호선

라. 사업시행자의 주소 및 성명

- 주 소 : 경상북도 경주시 문무대왕면 불국로 1655
- 성 명 : 한국수력원자력(주)

마. 사업의 착수 및 준공예정일

- 2024년 1월 26일 ~ 2028년 1월 26일 (착공일로부터 48개월)

바. 수용 또는 사용할 토지 및 건물의 소재지·지번·지목 및 면적, 소유권과 소유권외의 권리의 명세 및 그 소유자·권리자의 성명·주소(별첨)

5. 해당 도로공사의 사업 시행기간

- 2024년 1월 26일 ~ 2028년 1월 26일 (착공일로부터 48개월)

6. 사업시행자

- 주 소 : 경상북도 경주시 문무대왕면 불국로 1655
- 성 명 : 한국수력원자력(주)

7. 수용 또는 사용할 토지의 세목 : 변경없음

8. 도면의 열람기간 및 열람장소

- 열람기간 : 고시일로부터 20일
- 열람장소 : 강원특별자치도 도로과, 강원특별자치도 도로관리사업소 도로보수과

9. 도로구역 및 지적이 표시된 지형도면 : “생략”

- 지형도면 고시는 본 고시로 같음하여 따로 작성 고시하지 않음
- 지형도면 : 토지이음(<http://www.eum.go.kr>) 열람으로 같음

- 편입토지 등 세목조서 -

강원특별자치도 홍천군 화촌면

일련 번호	소재지	지번	지목	공부면적 (㎡)	편입면적 (㎡)	소유자		공유 지분	관계인			비고
						성명	주소		성명	주소	권리의 종류	
1	풍천리	산77	임	22,736,256	108,968	국	산림청					
2	풍천리	산77-22	구	4,364	199	국	국토교통부					
3	풍천리	산77-36	임	687	9	국	산림청					
4	풍천리	산34	임	7,934	43	삼기덕	강원도 원주시 지정면 신지정로325,408동2501호 (이지-더원아파트)	1/2				
						삼기진	경기도 시흥시 군서로36번길17,405호(정 왕동)	1/2				
5	풍천리	92	전	1,468	1,061	박준갑	강원도 인제군 인계읍 비봉로22번길52	587.2/1468	임영숙	강원도 춘천시 후석로250번길21-1(후평동)	근저당권	
						서보경	경기도 수원시 장안구 파장동 572-12 -1-3	293.6/1468				
						임영숙	강원도 춘천시 후석로250번길21-1(후평 동)	587.2/1468				
6	풍천리	91	대	529	125	양귀철	서울시 성동구 마장로31길18(마장동)					
7	풍천리	89-1	도	453	70	국	국토교통부					
8	풍천리	90	대	165	3	양용길	서울시 동대문구 천호대로77길109(장안동)					
9	풍천리	89-4	전	3,443	1,114	박준갑	강원도 인제군 인계읍 비봉로22번길52	1592.4/398 1	임영숙	강원도 춘천시 후석로250번길21-1(후평동)	근저당권	
						서보경	경기도 수원시 장안구 파장동 572-12 -1-3	796.2/3981				
						임영숙	강원도 춘천시 후평동 813-8	1592.4/398 1				
10	풍천리	400-5	천	238,730	310	국	국토교통부					

일련 번호	소재지	지번	지목	공부면적 (㎡)	편입면적 (㎡)	소유자		공유 지분	관계인			비고
						성명	주소		성명	주소	권리의 종류	
11	풍천리	산38-8	임	816	7	홍승영	서울시 양천구 목동동로50,1211동402호( 신정동,목동신시가지아파트 )		천일페인트 주식회사	경기도 양주시 덕정동 47-4	근저당권	
12	풍천리	미등록	도		81	국	미등록					
13	풍천리	산37-1	임	9,091	35	손장욱	서울 양천구 신정동314 목동신시가지아파트 802-1004					
14	풍천리	산36	임	7,041	545	이용구	서울 은평구 구산동16-49, 303호		윤규상	서울특별시 서초구 서초대로49길15,401호(서초동, 대산빌딩)	압류	
15	풍천리	374-5	전	631	435	김성숙	서울시 서대문구 홍제원6길12(홍제동)					
16	풍천리	374-3	도	1,285	272	국	산림청					
17	풍천리	375	대	316	316	송인관	경기도 남양주시 진건읍 진건오남로100,2동1302호 (한신아파트)					
18	풍천리	363-1	천	26,774	271	국	환경부					
19	풍천리	376	대	412	115	최충연	강원동 홍천군 화촌면 풍천리 376-1					
20	풍천리	376-2	대	770	6	이근하	경기도 고양시 일산동구 정발산로196번길23-13( 마두동)					
21	풍천리	산27-1	임	36,816	10,661	김규탁	경기도 용인시 기흥구 동백중앙로312,2109동130 2호(중동,백현마을동일하이 빌)					
22	풍천리	산26	임	35,866	5,493	공	홍천군					
23	풍천리	391	전	3,544	888	박중현	춘천시 후평동 864 한신아파트 4-507					
24	풍천리	393-3	답	902	902	박철수	강원동 홍천군 화촌면 풍천리 474					
25	풍천리	408-1	도	5,583	629	국	국토교통부					
26	풍천리	396-1	도	909	354	국	국토교통부					
27	풍천리	393-4	답	2,144	1,606	박철수	강원동 홍천군 화촌면 풍천리 474					
28	풍천리	393-17	장	1,354	1,092	이광영	강원도 홍천군 화촌면 가락재로 375-3		농협은행주 식회사	서울특별시 중구 통일로 120(충정로1가)(홍천군지부)	근저당권	
29	풍천리	393-5	장	790	723	이광영	강원도 홍천군 화촌면 가락재로192		화촌농업협 동조합	강원도 홍천군 화촌면 성산로 153	근저당권	
30	풍천리	407	장	2,691	223	이광영	강원도 홍천군 화촌면 가락재로192		화촌농업협 동조합	강원도 홍천군 화촌면 성산로 153	근저당권	

일련 번호	소재지	지번	지목	공부면적 (㎡)	편입면적 (㎡)	소유자		공유 지분	관계인			비고
						성명	주소		성명	주소	권리의 종류	
31	풍천리	407-1	대	327	121	이광영	강원도 홍천군 화촌면 가락재로192					
32	풍천리	396	대	473	473	이광영	강원도 홍천군 화촌면 가락재로 375-3					
33	풍천리	416-1	도	655	9	국	국토교통부					
34	풍천리	406	대	1,296	54	재단법인 강원도향 교재단	강원동 춘천시 삭주로18(교동)					
35	풍천리	397-3	도	66	42	국	국토교통부					
36	풍천리	397-1	대	284	284	최중윤	강원동 홍천군 화촌면 풍천리407					
37	풍천리	397-5	답	400	356	최중윤	강원도 홍천군 홍천읍 희망리311-29 거림하이즈빌201	홍천축산업 협동조합	강원도 홍천군 홍천읍 희망리 325-6	근저당권		
								홍천축산업 협동조합	강원도 홍천군 홍천읍 희망리 325-6	지상권		
38	풍천리	403-7	답	369	199	양성숙	강원동 홍천군 화촌면 풍천리403-1					
39	풍천리	403-1	대	660	347	양성숙	강원도 홍천군 화촌면 풍천리403-1	화촌농업협 동조합	강원도 홍천군 화촌면 성산리 460-2	근저당권		
40	풍천리	403-4	도	323	16	국	국토교통부					
41	풍천리	423-1	답	60	31	이원재	강원도 홍천군 화촌면 가락재로375-1					
42	풍천리	423-5	답	731	67	이은숙	경기도 고양시 무원로63,1205호(행신동, 무원마을)					
43	풍천리	423-6	답	133	9	이상원	강원도 홍천군 화촌면 가락재로391					
44	풍천리	425-2	도	97	4	김희경	서울시 구로구 공원로6길 16-22,203호(구모동,하나 세인스톤3차)	83/97				
						이상원	강원도 홍천군 화촌면 가락재로 391	14/97				
45	풍천리	464-1	구	1,778	9	국	농림축산식품부					
46	풍천리	424-1	답	171	15	김상배	강원도 홍천군 화촌면 가락재로 393					
47	풍천리	383-1	대	294	41	최혜연	강원도 홍천군 화촌면장재울길 10					
48	풍천리	384-1	전	1,269	636	김규탁	경기;도 용인시 기흥구 동백중앙로312,2109동130					



일련 번호	소재지	지번	지목	공부면적 (㎡)	편입면적 (㎡)	소유자		공유 지분	관계인			비고
						성명	주소		성명	주소	권리의 종류	
							2호(중동,백현마을동일하이빌)					
49	풍천리	390	전	1,015	84	김원형	강원도 양구군 양구읍 중리33-2					
50	풍천리	392-6	대	160	63	공	홍천군					
51	풍천리	392-7	전	169	169	공	홍천군					
52	풍천리	392-1	답	300	196	국	기획재정부					
53	풍천리	393-1	답	939	939	이종희	강원도 홍천군 홍천읍 갈마곡리416-1					
54	풍천리	393-2	답	710	446	신옥연	강원동 홍천군 화촌면 풍천리 474					
55	풍천리	394-1	전	575	226	박철수	강원동 홍천군 화촌면 풍천리474					
56	풍천리	393-6	장	1,656	1,656	이광영	강원도 홍천군 화촌면 가락재로375-3	농협은행주 식회사	서울특별시 중구 통일로 120(충정로1가)(홍천군지부)		근저당권	
57	풍천리	395-1	대	327	327	이광영	강원도 홍천군 화촌면 가락재로192	화촌농업협 동조합	강원도 홍천군 화촌면 성산로 153		근저당권	
58	풍천리	398-3	대	465	7	박시현	강원동 홍천군 화촌면 풍천리 산77					
59	풍천리	398-7	도	109	66	국	국토교통부					
60	풍천리	403-3	답	326	24	양성숙	강원동 홍천군 화촌면 풍천리403-1					
61	풍천리	423-3	답	36	29	국	국토교통부					

강원특별자치도 고시 제2024-495호

도로구역 결정(변경), 접도구역 지정(변경) 및 지형도면 고시

강원도고시 제2017-289호(2017.7.28.), 2018-261호(2018.6.29.), 2022-425호(2022.12.02.), 강원특별자치도고시 제2023-385호(2023.11.03.), 2024-261호(2024.06.21.)로 도로구역결정(변경) 고시된 사항 중 수용 또는 사용할 토지의 세목이 변경되어, 「도로법」 제25조제3항 및 같은 법 시행규칙 제6조에 따라 다음과 같이 도로구역결정(변경) 및 같은법 제40조에 따른 접도구역의 지정(변경)을 아래와 같이 고시하고, 「토지이용규제기본법」 제8조에 따라 지형 도면을 고시합니다.

2024년 11월 29일

강 원 특 별 자 치 도 지 사

1. 도로구역 결정(변경) 내용

구분	종류	노선명	구간	총연장 (km)	중 요 경과지	구역결정(변경)이유
기정	일반국도	국도59호선 (남면~정선)	강원도 정선군 정선읍 덕우리 540-1도 ~ 강원도 정선군 정선읍 신월리 산239-8도	2.74	정선군 정선읍 덕우리, 신월리	국도59호선 남면~정선 2 도로건설공사
변경	일반국도	국도59호선 (남면~정선)	강원도 정선군 정선읍 덕우리 540-1도 ~ 강원도 정선군 정선읍 신월리 산239-8도	2.74	정선군 정선읍 덕우리, 신월리	국도59호선 남면~정선 2 도로건설공사

○ 도로구역 결정(변경) 사유 : 국도 59호선 남면~정선 지적확정측량 결과에 따른 도로구역 결정(변경) 사항에 부합하도록 군계획시설(도로) 결정(변경)

2. 군관리계획(시설:도로) 결정 조서

○ 도로 결정 조서

구분	규 모				기능	연장 (m)	기 점	중 점	사용 형태	주 요 경과지	최 초 결정일	비 고
	등급	류별	번호	폭원								
기정	소로	1	국59A	10-17	주간선도로	17,184	국도38호선B 남면 문곡리 산32-15	정선도시지역경계 정선읍 애산리 666-4도	일반 도로	-	강원도 고시 제2010-228호 (10.7.23)	국도 59호선
변경	소로	1	국59A	10~17	주간선도로	17,184	국도38호선B 남면 문곡리 산32-15	정선도시지역경계 정선읍 애산리 666-4도		-	-	

3. 접도구역 지정(변경)

도로의 종류	일반국도	노선번호	59호선	노선명	광양~양양선
접도구역의 지정구간 및 범위	- 지정(변경)구간 : 경계선으로부터 양측 각 5m이내 - 위치 : 강원특별자치도 정선군 남면 덕우리~정선읍 신월리 일원				
접도구역 지정목적	- 도로 구조에 대한 훼손방지, 교통에 대한 위험방지 및 미관의 보존 등				
비 고	- 국도59호선 남면~정선2 도로건설공사 시행에 따른 도로구역 결정으로 인한 접도구역지정(변경)				

4. 하천점용허가내용

- 해당없음

5. 해당 도로공사의 사업 시행기간

- 2017년 7월 6일 ~ 2024년 12월 31일

6. 사업시행자 : 국토교통부 원주지방국토관리청장

7. 지형도면 고시 : 지형도면 고시는 본 고시로 갈음하여 따로 작성 고시하지 않음

- ※ 지형도면(계재 생략) : 토지이음(<http://www.eum.go.kr>)에서 열람 가능함.

8. 설계도서, 자금계획 등의 열람기간 및 장소

- 열람기간 : 사업시행기간
- 열람장소 : 원주지방국토관리청 도로공사과(033-769-5855)

수용 또는 사용할 토지의 세목조사

○ 국도59호선

일련 번호	소재지	지번		지목	지적면적 (㎡)	편입면적(㎡)		소유자		관계인			비고
		당초	변경			당초	변경	성명	주소	성명	주소	권리관계	
1	덕 우 리	710-17	710-17	구	331	331	331	국	환경부				
2		562-2	562-2	전	17	17	17	국	국토교통부				
3		산86-1	산86-1	임	2,088	2,088	2,088	국	국토교통부				
4		산91-2	산91-2	임	126	126	126	국	국토교통부				
5		산90-12	산90-12	임	182	182	182	국	국토교통부				
6		540	540	전	1,105	1,105	1,105	국	국토교통부				
7		산90-11	산90-11	임	3,571	3,571	3,571	국	국토교통부				
8		산90-15	산90-15	임	3,006	3,006	3,006	국	국토교통부				
9		산85-2	산85-2	임	1,214	1,214	1,214	국	국토교통부				
10		481-1	481-1	전	619	619	619	국	국토교통부				
11		480-9	480-9	전	2,354	2,354	2,354	국	국토교통부				
12		399	399	전	886	886	886	국	국토교통부				
13		산85-1	산85-1	임	116	116	116	국	국토교통부				
14		400-7	400-7	전	1,832	1,832	1,832	국	국토교통부				
15		산84-11	산84-11	임	3,033	3,033	3,033	국	국토교통부				
16		403	403	전	2,031	2,031	2,031	국	국토교통부				
17		산84-9	산84-9	임	16	16	16	국	국토교통부				
18		산84-10	산84-10	임	110	110	110	국	국토교통부				
19		404-16	404-16	전	101	101	101	국	국토교통부				
20		404-14	404-14	전	129	129	129	국	기획재정부				
21		404-3	404-3	전	1,284	1,284	1,284	국	국토교통부				
22		397-1	397-1	전	510	510	510	국	국토교통부				
23		394-4	394-4	임	606	606	606	국	국토교통부				
24		395	395	전	1,656	1,656	1,656	국	국토교통부				
25		396-1	396-1	전	119	119	119	국	국토교통부				
26		394-3	394-3	임	92	92	92	국	국토교통부				
27		394-5	394-5	임	105	105	105	국	국토교통부				
28		393-1	393-1	전	1,213	1,213	1,213	국	국토교통부				
29		509-10	509-10	도	464	464	464	국	국토교통부				
30		392-8	392-8	전	2,170	2,170	2,170	국	국토교통부				
31		509-8	509-8	도	75	75	75	국	국토교통부				
32		290-8	290-8	구	293	293	293	국	국토교통부				

일련 번호	소재지	지번		지목	지적면적 (㎡)	편입면적(㎡)		소유자		관계인			비고
		당초	변경			당초	변경	성명	주소	성명	주소	권리관계	
33		416-1	416-1	전	11	11	11	국	국토교통부				
34		414-6	414-6	전	36	36	36	국	국토교통부				
35		415-7	415-7	전	84	84	84	국	국토교통부				
36		412-8	412-8	임	757	757	757	국	국토교통부				
37		산52-9	산52-9	임	2,231	2,231	2,231	국	국토교통부				
38		482-10	482-10	전	732	732	732	국	국토교통부				
39		404-15	404-15	전	32	32	32	국	국토교통부				
40		404-10	404-10	전	56	56	56	국	국토교통부				
41		392-7	392-7	전	291	291	291	국	국토교통부				
42		414-5	414-5	전	1,016	1,016	1,016	국	국토교통부				
43		415-1	415-1	전	512	512	512	국	국토교통부				
44		412-7	412-7	전	126	126	126	국	국토교통부				
45		412-6	412-6	전	56	56	56	국	국토교통부				
46		산52-7	산52-7	임	106	106	106	국	국토교통부				
47		422-1	422-1	전	242	242	242	국	국토교통부				
48		산60-1	산60-1	임	561	561	561	국	국토교통부				
49		산62-6	산62-6	임	2,576	2,576	2,576	국	국토교통부				
50		334-1	334-1	전	20	20	20	국	국토교통부				
51		420-1	420-1	전	413	413	413	국	국토교통부				
52		332-5	332-5	전	2,025	2,025	2,025	국	국토교통부				
53		산69-3	산69-3	임	199	199	199	국	국토교통부				
54		332	332	전	2,198	2,198	2,198	국	국토교통부				
55		산68-3	산68-3	임	4,334	4,334	4,334	국	국토교통부				
56		산64-9	산64-9	임	5,786	5,786	5,786	국	국토교통부				
57		산67-5	산67-5	임	50	50	50	국	산림청				
58		332-2	332-2	도	119	119	119	국	국토교통부				
59		332-3	332-3	전	192	192	192	국	기획재정부				
60		332-1	332-1	전	16	16	16	국	기획재정부				
61		산67-3	산67-3	임	1,854	1,854	1,854	국	국토교통부				
62		423-18	423-18	전	1,413	1,413	1,413	국	국토교통부				
63		423-12	423-12	전	37	37	37	국	국토교통부				
64		423-17	423-17	전	306	306	306	국	국토교통부				
65		423-15	423-15	대	17	17	17	국	국토교통부				
66		424-6	424-6	전	1,093	1,093	1,093	국	국토교통부				
67		423-14	423-14	대	7	7	7	국	국토교통부				

일련 번호	소재지	지번		지목	지적면적 (㎡)	편입면적(㎡)		소유자		관계인			비고
		당초	변경			당초	변경	성명	주소	성명	주소	권리관계	
68		423-19	423-19	전	39	39	39	국	국토교통부				
69		423-20	423-20	전	451	451	451	국	국토교통부				
70		산47-3	산47-3	임	2,277	2,277	2,277	국	국토교통부				
71		산61-6	산61-6	임	2,119	2,119	2,119	국	국토교통부				
72		산63-7	산63-7	임	3,068	3,068	3,068	국	국토교통부				
73		산65-7	산65-7	임	22	22	22	국	국토교통부				
74		산67-12	산67-12	임	407	407	407	국	국토교통부				
75		320-2	320-2	도	154	154	154	국	국토교통부				
76		323-2	323-2	도	432	432	432	공	강원도				
77		321-3	321-3	구	41	41	41	국	환경부				
78		산67-16	산67-16	도	1,142	152	152	국	국토교통부				
79		산67-17	산67-17	도	1,156	67	67	국	국토교통부				
80		산67-18	산67-18	도	1,156	140	140	국	국토교통부				
81		320-3	320-3	도	1,944	1,099	1,099	국	국토교통부				
82		323-1	323-1	도	350	350	350	공	강원도				
83		323	323	전	940	940	940	국	국토교통부				
84		322	322	전	615	615	615	국	국토교통부				
85		321-5	321-5	구	2403	2,216	2,216	국	국토교통부				
86		산67-13	산67-13	임	9	9	9	국	국토교통부				
87		산67-14	산67-14	임	881	881	881	국	국토교통부				
88		산67-15	산67-15	임	452	452	452	국	국토교통부				
89		321	321	전	182	182	182	국	국토교통부				
90		320	320	전	169	169	169	국	국토교통부				
91		산66-1	산66-1	임	1,106	1,106	1,106	국	국토교통부				
92		538-1	538-1	도	669	669	669	국	국토교통부				
93		산93-5	산93-5	도	382	382	382	공	강원도				
94		550-2	550-2	도	958	958	958	국	국토교통부				
95		산92-4	산92-4	도	797	797	797	국	국토교통부				
96		710-5	710-5	도	289	289	289	국	국토교통부				
97		산91-1	산91-1	도	204	204	204	공	강원도				
98		산90-7	산90-7	도	302	302	302	공	강원도				
99		540-1	540-1	도	2,291	2,291	2,291	공	강원도				
100		710-7	710-7	도	146	146	146	국	국토교통부				
101		540-2	540-2	전	16	16	16	국	국토교통부				
102		550	550	도	813	813	813	공	강원도				

일련 번호	소재지	지번		지목	지적면적 (㎡)	편입면적(㎡)		소유자		관계인			비고
		당초	변경			당초	변경	성명	주소	성명	주소	권리관계	
103		산90-13	산90-13	도	2,738	2,738	2,738	공	강원도				
104		710-8	710-8	도	356	356	356	국	국토교통부				
105		산90-14	산90-14	임	350	350	350	국	국토교통부				
106		562-3	562-3	도	64	64	64	국	국토교통부				
107		482-9	482-9	도	18	18	18	공	강원도				
108		480-10	480-10	도	403	403	403	공	강원도				
109		400-6	400-6	도	562	562	562	공	강원도				
110		산84-8	산84-8	도	79	79	79	공	강원도				
111		404-13	404-13	도	147	147	147	공	강원도				
112		404-11	404-11	도	281	281	281	국	국토교통부				
113		404-12	404-12	도	36	36	36	공	강원도				
114		404-5	404-5	도	73	73	73	공	강원도				
115		394-1	394-1	도	128	128	128	공	강원도				
116		408-2	408-2	도	46	46	46	국	국토교통부				
117		392-5	392-5	도	242	242	242	공	강원도				
118		392-2	392-2	도	714	714	714	공	강원도				
119		392-9	392-9	도	211	211	211	공	강원도				
120		414-2	414-2	도	175	175	175	국	국토교통부				
121		414-4	414-4	도	322	322	322	공	강원도				
122		415-6	415-6	도	16	16	16	공	강원도				
123		415-2	415-2	도	545	545	545	공	강원도				
124		415-5	415-5	도	128	128	128	공	강원도				
125		415-4	415-4	도	592	592	592	공	강원도				
126		412-5	412-5	도	399	399	399	공	강원도				
127		412-2	412-2	도	559	559	559	국	국토교통부				
128		412-4	412-4	도	493	493	493	공	강원도				
129		산52-10	산52-10	도	169	169	169	공	강원도				
130		산52-8	산52-8	도	415	415	415	공	강원도				
131		산52-4	산52-4	도	496	496	496	공	강원도				
132		423-13	423-13	도	185	185	185	국	국토교통부				
133		423-16	423-16	도	68	68	68	공	강원도				
134		424-4	424-4	도	175	175	175	공	강원도				
135		424-5	424-5	도	704	704	704	공	강원도				
136		424-2	424-2	도	730	730	730	공	강원도				
137		423-3	423-3	도	13	13	13	국	국토교통부				

일련 번호	소재지	지번		지목	지적면적 (㎡)	편입면적(㎡)		소유자		관계인			비고
		당초	변경			당초	변경	성명	주소	성명	주소	권리관계	
138		423-5	423-5	도	1,682	1,682	1,682	공	강원도				
139		424-3	424-3	도	126	126	126	공	강원도				
140		산47-2	산47-2	도	1,587	1,587	1,587	공	강원도				
141		산47-5	산47-5	도	1,789	1,789	1,789	공	강원도				
142		산61-5	산61-5	도	1,213	1,213	1,213	공	강원도				
143		산61-2	산61-2	도	595	595	595	국	국토교통부				
144		산62-2	산62-2	도	496	496	496	공	강원도				
145		산62-5	산62-5	도	1,832	1,832	1,832	공	강원도				
146		산63-4	산63-4	도	198	198	198	국	국토교통부				
147		산63-5	산63-5	임	198	198	198	국	국토교통부				
148		420	420	전	228	228	228	국	국토교통부				
149		산63-6	산63-6	도	420	420	420	국	국토교통부				
150		산67-11	산67-11	도	173	173	173	공	강원도				
151		산67-10	산67-10	도	48	48	48	공	강원도				
152		산68-4	산68-4	도	119	119	119	공	강원도				
153		330-1	330-1	도	2,158	2,158	2,158	공	강원도				
154		321-4	321-4	구	325	325	325	국	환경부				
155		710-12	710-12	구	585	585	585	국	환경부				
156		400-8	400-8	전	22	22	22	국	국토교통부				
157		392-11	392-11	전	63	63	63	국	국토교통부				
158		509-12	509-12	도	2	2	2	국	국토교통부				
159		290-12	290-12	구	1	1	1	국	환경부				
160		산52-5	산52-5	도	144	144	144	공	강원도				
161		산52-2	산52-2	도	279	279	279	공	강원도				
162		423-2	423-2	도	354	354	354	국	국토교통부				
163		423-6	423-6	도	125	125	125	공	강원도				
164		산63-3	산63-3	임	578	578	578	국	국토교통부				
165		19-14	19-14	임	302	302	302	국	국토교통부				
166	신 월 리	20-7	20-7	임	214	214	214	국	국토교통부				
167		19-13	19-13	임	199	199	199	국	국토교통부				
168		14-12	14-12	임	386	386	386	국	산림청				
169		13-3	13-3	임	173	173	173	국	국토교통부				
170		11-10	11-10	구	193	193	193	국	국토교통부				
171		10-4	10-4	전	503	503	503	국	국토교통부				
172		7-10	7-10	전	43	43	43	국	국토교통부				



일련 번호	소재지	지번		지목	지적면적 (㎡)	편입면적(㎡)		소유자		관계인			비고
		당초	변경			당초	변경	성명	주소	성명	주소	권리관계	
173		7-15	7-15	도	110	110	110	공	강원도				
174		7-8	7-8	도	184	184	184	공	강원도				
175		7-16	7-16	전	224	224	224	국	국토교통부				
176		7-9	7-9	도	99	99	99	국	국토교통부				
177		4-4	4-4	전	95	95	95	국	국토교통부				
178		6-1	6-1	전	116	116	116	국	국토교통부				
179		5-3	5-3	전	862	862	862	국	국토교통부				
180		5-9	5-9	도	928	928	928	국	국토교통부				
181		산239-6	산239-6	임	1,033	1,033	1,033	국	국토교통부				
182		산239-9	산239-9	임	240	240	240	국	건설교통부				
183		20-1	20-1	전	460	460	460	국	국토교통부				
184		11-9	11-9	구	1,203	1,203	1,203	국	국토교통부				
185		13-1	13-1	전	272	272	272	국	국토교통부				
186		12	12	전	1,356	1,356	1,356	국	국토교통부				
187		7-14	7-14	전	325	325	325	국	국토교통부				
188		4-9	4-9	도	207	207	207	국	국토교통부				
189		4-16	4-16	도	170	170	170	국	국토교통부				
190		4-15	4-15	도	94	94	94	국	국토교통부				
191		5-16	5-16	도	373	373	373	국	국토교통부				
192		11-11	11-11	구	960	784	784	국	국토교통부				
193		7-17	7-17	답	19	19	19	국	국토교통부				
194		22-3	22-3	도	1,208	1,208	1,208	공	강원도				
195		19-12	19-12	도	1,967	1,967	1,967	공	강원도				
196		21-2	21-2	도	10	10	10	국	국토교통부				
197		20-2	20-2	도	4,381	4,381	4,381	공	강원도				
198		20-3	20-3	도	16	16	16	공	강원도				
199		13-4	13-4	도	1,430	1,430	1,430	공	강원도				
200		13-2	13-2	도	198	198	198	공	강원도				
201		13-5	13-5	도	85	85	85	국	국토교통부				
202		14-8	14-8	도	36	36	36	공	강원도				
203		14-11	14-11	도	272	272	272	공	강원도				
204		14-6	14-6	도	2,297	2,297	2,297	공	강원도				
205		14-10	14-10	임	62	62	62	국	국토교통부				
206		11-8	11-8	구	91	91	91	국	국토교통부				
207		14-9	14-9	도	50	50	50	공	강원도				

일련 번호	소재지	지번		지목	지적면적 (㎡)	편입면적(㎡)		소유자		관계인			비고
		당초	변경			당초	변경	성명	주소	성명	주소	권리관계	
208		11-6	11-6	전	13	13	13	국	국토교통부				
209		11-5	11-5	구	46	46	46	국	국토교통부				
210		7-11	7-11	도	912	912	912	공	강원도				
211		7-13	7-13	도	684	684	684	공	강원도				
212		7-5	7-5	도	568	568	568	공	강원도				
213		7-12	7-12	도	53	53	53	공	강원도				
214		4-14	4-14	도	31	31	31	공	강원도				
215		4-17	4-17	도	398	398	398	공	강원도				
216		5-15	5-15	도	405	405	405	공	강원도				
217		4-13	4-13	도	36	36	36	공	강원도				
218		5-14	5-14	도	140	140	140	국	국토교통부				
219		5-12	5-12	도	88	88	88	공	강원도				
220		5-2	5-2	도	129	129	129	국	국토교통부				
221		5-7	5-7	도	110	110	110	공	강원도				
222		5-8	5-8	도	102	102	102	공	강원도				
223		5-17	5-17	전	69	69	69	국	국토교통부				
224		5-6	5-6	도	184	184	184	공	강원도				
225		5-13	5-13	도	276	276	276	국	국토교통부				
226		5-11	5-11	도	163	163	163	공	강원도				
227		산239-8	산239-8	도	232	232	232	공	강원도				
228		산239-7	산239-7	도	214	214	214	공	강원도				
229		24-1	24-1	도	13	13	13	국	국토교통부				
230		22-1	22-1	도	318	318	318	공	강원도				
231		19-5	19-5	도	1,189	1,189	1,189	공	강원도				
232		11	-	전	71	71	-	전제일	정선군 정선읍 월통길 ***				제외
233		14-1	-	임	303	303	-	국	국(산림청)				제외
234		14-2	-	도	135	135	-	공	강원도				제외
235		4-5	-	도	372	372	-	공	강원도				제외
236	덕 우 리	404-1	-	대	66	66	-	-	-				제외
237		406-2	-	전	113	113	-	-	-				제외
238		407-3	-	전	83	83	-	-	-				제외
239		393-2	-	전	62	62	-	국	국토교통부				제외
240		392-10	-	전	251	251	-	국	국토교통부				제외
241		391-1	-	묘	46	46	-	국	국토교통부				제외

일련 번호	소재지	지번		지목	지적면적 (㎡)	편입면적(㎡)		소유자		관계인			비고
		당초	변경			당초	변경	성명	주소	성명	주소	권리관계	
242		400-1	-	전	1,107	1,107	-	국	국토교통부				제외
243		402-1	-	전	302	302	-	국	국토교통부				제외
244		산84-12	-	임	67	67	-	국	국토교통부				제외
245		408-12	-	임	95	95	-	국	국토교통부				제외
246		408-13	-	임	125	125	-	국	국토교통부				제외
247		산68-2	-	도	282	282	-	공	강원도				제외
248		산67-6	-	도	949	949	-	공	강원도				제외
249		산67-2	-	도	990	990	-	공	강원도				제외
250		산67-7	-	도	237	237	-	공	강원도				제외
251		산67-8	-	도	204	204	-	공	강원도				제외
252		산65-3	-	임	377	377	-	국	국토교통부				제외
253		산65-2	-	도	595	595	-	공	강원도				제외
254		산65-4	-	도	1348	1348	-	공	강원도				제외
255		328-1	-	전	442	442	-	최종범	정선군 정선읍 녹송4길 ***				제외
256		산64-4	-	도	590	590	-	공	강원도				제외
257		329	-	도	4815	4815	-	공	강원도				제외
258		산64-5	-	도	394	394	-	공	강원도				제외
259		산64-6	-	도	886	886	-	공	강원도				제외
260		산64-2	-	도	694	694	-	공	강원도				제외
261		산64-7	-	도	1207	1207	-	홍성천	정선군 정선읍 덕우리 ***				제외
262		산63-2	-	도	198	198	-	배창현	경기도 안양시 동안구 호계동 *****				제외
263		산63-1	-	임	694	694	-	배창현	경기도 안양시 동안구 호계동 *****				제외
264		산62-4	-	도	396	396	-	홍성천	강원도 정선군 정선읍 덕우리 ***				제외
265		산61-4	-	도	397	397	-	공	강원도				제외
266		425-3	-	도	84	84	-	전상표	493				제외
267		425-2	-	도	50	50	-	전운탁	250				제외
268		산51-3	-	도	198	198	-	최종철	부면 북평리 *****				제외
269		산51-2	-	도	198	198	-	최홍관	서울 강서구 양천로63길 **, **				제외
270		392-4	-	도	265	265	-	공	강원도				제외
271		408-3	-	도	115	115	-	국	국토교통부				제외
272		407-1	-	도	14	14	-	공	강원도				제외

강원특별자치도 고시 제2024-499호

원주 부론일반산업단지 관리기본계획(변경) 승인 고시

「산업집적활성화 및 공장설립에 관한 법률」 제33조의 규정에 따라 원주 부론일반산업단지 관리기본계획을 다음과 같이 변경 승인 고시 합니다.

2024년 11월 25일

강 원 특 별 자 치 도 지 사

부 칙

(시행일) 이 고시는 고시한 날로부터 시행한다.

【문의】 강원특별자치도 투자유치과(☎033-249-2952), 원주시 투자유치과(☎033-737-3952)

원주 부론일반산업단지 관리기본계획

I. 산업단지 개요

1. 관리권자 및 관리기관(변경없음)

- 관리권자 : 강원특별자치도
- 관리기관 : 원주시(사업시행자 : 한국자산신탁 (주))

2. 조성목적(변경없음)

- 간선교통망을 확보한 3道(강원·경기·충북) 접경지역의 산업거점 구축을 통한 기업이전 수요의 계획적 수용
- 국토의 균형개발과 지방화 시대에 부응하는 지역경제의 기반육성과 지방산업발전에 기여할 수 있는 산업단지 개발의 필요성
- 개발심리에 부합한 난개발 방지를 통한 친환경적인 산업단지 조성

3. 위치 및 면적(변경)

- 위 치 : 강원도 원주시 부론면 노림리 317-1번지 일원
- 명 칭 : 원주부론일반산업단지
- 면 적 : 609,066.2㎡

(단위 : m<sup>2</sup>)

총면적	산업시설구역	지원시설구역	공공시설구역	녹지구역
609,066.2	369,563	19,675	92,988	126,840.2

4. 추진경위(변경)

- 2008. 9. 12 : 산업단지 지정(개발계획) 승인 (강원도고시 제2008-252호)
- 2010. 4. 30 : 산업단지 지정변경 및 실시계획승인 (강원도고시 제2010-142호)
- 2014. 4. 21 : 산업단지 지정(개발계획) 변경 승인 (강원도고시 제2014-146호)
- 2015. 8. 19 : 산업단지 지정(개발계획) 변경 승인 (강원도고시 제2015-319호)
- 2016. 9. 13 : 산업단지 지정(개발계획) 변경 승인 (강원도고시 제2016-357호)
- 2018. 8. 03 : 원주부론일반산업단지계획 변경 승인 (강원도고시 제2018-321호)
- 2020. 10. 30 : 원주부론일반산업단지계획 변경 승인 (강원도고시 제2020-433호)
- 2020. 12. 22 : 원주부론일반산업단지계획 변경 승인 (강원도고시 제2022-468호)
- 2024. 2. 29 : 원주부론일반산업단지계획 변경 승인 (강원특별자치도 고시 제2024-94호)
- 2024. 11. 08 : 원주부론일반산업단지계획 변경 승인 (강원특별자치도 고시 제2024-464호)

5. 분양계획(변경)

(단위 : m<sup>2</sup>)

구 분	총면적	분양 가능 면 적					조성 기간		조성 기관
		분양	미 분 양			계	기정	변경	
			조성 완료	미조성	소 계				
계	609,066.2	-	-	386,238	386,238	386,238	'16 ~ '26. 12	-	한국자산신탁 (주)
산업시설구역	369,563	-	-	369,563	369,563	369,563			
지원시설구역	19,675	-	-	16,675	16,675	16,675			
공공시설구역	92,988	-	-	-	-	-			
녹지구역	126,840.2	-	-	-	-	-			

6. 입주계획(변경)

(단위 : 개사, m<sup>2</sup>)

구 분		입주업체 수			면 적		
기정	변경	산업시설	지원시설	계	산업시설	지원시설	계
'24. 3 현재	'24. 11 현재	-	-	-	-	-	-
향 후 계 획	향 후 계 획	41	12	53	369,563	16,675	386,238
계		41	12	53	369,563	16,675	386,238

\* 상기 사항은 입주수요 등에 따라 변경될 수 있음

7. 입지여건(기반시설) (변경)

시설명		기반시설 현황	확 충 계 획		
			일 정	규 모	시행기관
주 요 교 통	도 로	- 고속도로 · 영동고속도로 : 4~8차로	2003년 ~ 2016년	- 광주~원주고속도로 · L=57km, 4차로	제2영동고속도로 (주)
	철 도	- 중앙선 · 서울방면 : 일 18회	2008년 ~ 2017년	- 원주~강릉간 복선전철 · L=120.21km	한국철도 시설공단
			2003년 ~ 2020년	- 원주~제천간 복선전철 · L=44.1km	"
항 공	- 원주공항 · 국내 : 일 2회				
용 수	-		2015년 ~ 2026년	- 공업 및 생활용수 · Q=3,636.3m <sup>3</sup> /일	원주시
전 력	-		2017년 ~ 2026년	- 128,710MWh/년	한국전력 공 사
통 신	-		"	- 584회선	(주)KT
진입도로	-		2016년 ~ 2021년	- 국지도 49호선(궁촌교~문막교) · L=2.5km, 4차로	강원도
			2015년 ~ 2019년	- 국지도 49호선(산업단지~궁촌교) · L=4.1km, 4차로	원주시
산업단지 연접도로	-		2016년 ~ 2026년	- 국지도 49호선 · L=1.8km, 4차로	한국자산신탁(주)
단 지 내 도 로	-		"	- B=6m ~ 25m - L=3,999m	"
유 수 지	-		"	- 10,557m <sup>2</sup>	"
환경	폐 수 처리장	-	"	- 폐수중말처리시설 · Q=1,239.4m <sup>3</sup> /일	원주시

II. 산업단지 관리기본계획

1. 산업단지 관리기본방향(변경없음)

- 체계적이고 계획적인 개발을 통한 중소기업의 용지난 해소 및 육성도모
- 산업단지 구조고도화를 통한 업종첨단화 유도
- 지역경제 기반을 육성하고 산업구조변화의 선도적 역할 수행
- 합리적 업종배치, 입주업체에 대한 적극적인 경영활동 지원 전개
- 환경친화적 산업시설 유치로 쾌적한 산업단지 조성·운영

2. 산업단지 관리기본계획

가. 산업단지 용도별 구역(변경)

(1) 용도별 구획면적

(단위 : m<sup>2</sup>, %)

총면적	산업시설구역	지원시설구역	공공시설구역	녹지구역
609,066.2 (100.0)	369,563 (60.7)	19,675 (3.2)	92,988 (15.3)	126,840.2 (20.8)

(2) 구역별 건축할 건축물의 범위

(가) 산업시설구역

- 1) 「산업집적활성화 및 공장설립에 관한 법률」(이하 “산업집적법” 이라 한다) 제2조 제1호 규정에 의한 공장 및 당해 공장의 부대시설  
단, 「수질 및 수생태계 보전에 관한 법률」 제2조제8호 및 같은 법률 시행규칙 제4조에 의한 특정수질 유해물질이 같은 법률 시행규칙 제35조의2에 따른 적용기준 이상 폐수배출시설 제외

(나) 지원시설구역

- 1) 산업집적법 제2조 제19호에 의한 지원기관이 그 사업을 영위하기 위한 건축물
- 2) 산업집적법 제44조 제1항의 규정에 의거 관리기관이 입주기업체의 사업지원을 위하여 설치하는 건축물
- 3) 지구단위계획으로 지정한 건축물

(다) 공공시설구역 : 산업단지 내 입주업체 및 근로자가 이용할 수 있는 공공시설물

(라) 녹지구역 : 녹지구역 유지관리에 필요한 시설

(3) 용도별구획 평면도 : 붙임 #1 (변경)

나. 입주관리계획(변경)

(1) 입주대상업종(변경)

(가) 한국표준산업분류표상 C10 식료품 제조업, C11 음료 제조업, C16 목재 및 나무제품 제조업(가구제외), C20 화학물질 및 화학제품 제조업(의약품제외), C21 의약품제조업, C22 고무제품 및 플라스틱제품 제조업, C25 금속가공제품제조업, C26 전자부품, 컴퓨터, 영상, 음향 및 통신장비 제조업, C27 의료·정밀·광학기기 및 시계 제조업, C28 전기장비 제조업, C29 기타 기계 및 장비 제조업, C30 자동차 및 트레일러 제조업, C31 기타 운송장비 제조업, C33 기타제품 제조업, H52 창고 및 운송관련 서비스업, M70 연구개발업

한국표준산업분류(KSIC)	
분류코드	업 종
C10	식료품 제조업
C11	음료 제조업
C16	목재 및 나무제품 제조업(가구제외)
C20	화학물질 및 화학제품 제조업
C21	의료용 물질 및 의약품 제조업
C22	고무제품 및 플라스틱제품 제조업
C25	금속가공제품 제조업

한국표준산업분류(KSIC)	
분류코드	업 종
C26	전자부품, 컴퓨터, 영상, 음향 및 통신장비 제조업
C27	의료, 정밀, 광학기기 및 시계 제조업
C28	전기장비 제조업
C29	기타 기계 및 장비 제조업
C30	자동차 및 트레일러 제조업
C31	기타 운송장비 제조업
C33	기타 제품 제조업
H52	창고 및 운송관련 서비스업
M70	연구개발업

\* 기반시설(도로, 용수 등) 이용에 애로가 있거나 입주 시 인근 업체 조업 및 주거지역 생활에 지장을 초래할 수 있는 공해업종은 제한할 수 있음.

\* 환경부 고시 제2016-38호 “한강유역 폐수배출시설 설치제한을 위한 대상 지역 및 시설 지정”에 의거 특정수질유해물질(「수질 및 수생태계 보전에 관한 법률 시행규칙」 별표3)을 「수질 및 수생태계 보전에 관한 법률 시행규칙」 제35조의2에 따른 적용기준 이상으로 배출하는 업종은 입주 제한

(나) 입주업체 사업지원을 위하여 금융·보험·의료·교육 및 산업집적법 시행령 제6조 제6항에서 정하는 사업

(2) 입주자격

(가) 산업시설구역

산업집적법 제2조 제1호 및 제18호, 같은 법 시행령 제6조 규정에 의거 산업단지 입주자격을 갖춘 업체로서 본 산업단지 관리기본계획에 적합한 업종을 영위하고자 하는 자

(나) 지원시설구역

- 1) 산업집적법 제2조 제19호 규정의 지원기관으로서 동법 시행령 제6조의 규정에 의한 입주자격을 갖춘 자
- 2) 관리기관이 입주기업체의 지원을 위하여 건축한 건축물에 입주하는 자

(3) 입주우선순위

- (가) 수도권 및 타 지역 또는 강원도 지역에서 공장을 이전 또는 확장하고자 하는 기업
- (나) 지역경제 활성화에 대한 기여도가 높은 성장 유망기업
- (다) 쾌적한 산업단지 환경조성을 위한 저공해 업종 영위 기업

(4) 입주절차

산업단지에 입주하고자 하는 자는 산업집적법 제38조의 규정에 의거 관리기관에 산업단지 입주계약신청서를 제출하고 입주계약 체결



다. 업종별 배치계획(변경)

(1) 배치계획

(단위 : m<sup>2</sup>)

구 분		면적	업체수
계		369,563	41
공장 시설 용도	식료품 제조업/ 음료 제조업/ 목재 및나무제품 제조업/ 화학물질 및 화학제품 제조업/ 금속가공제품 제조업/ 전기장비 제조업 / 기타 기계 및 장비 제조업/ 기타 제품 제조업/ 연구개발업 / 창고 및 운송관련 서비스업	152,700	13
	화학물질 및 화학제품 제조업 / 의약품 물질 및 의약품 제조업/ 고무제품 및 플라스틱 제조업/ 금속가공제품 제조업/ 전자부품,컴퓨터,영상,음향 및 통신장비 제조업/ 의료 정밀 광학기기 및 시계 제조업/ 전기장비 제조업 / 연구개발업	143,195	21
	의료 정밀 광학기기 및 시계 제조업/ 자동차 및 트레일러 제조업/ 기타 운송장비 제조업 / 기타 제품 제조업	73,668	7

(2) 배치규모

구 분	도면번호	면적(m <sup>2</sup> )
식료품 제조업(C10) 음료 제조업(C11) 목재 및나무제품 제조업(C16) 화학물질 및 화학제품 제조업(C20) 금속가공제품 제조업(C25) 전기장비 제조업(C28) 기타 기계 및 장비 제조업(C29) 기타 제품 제조업(C33) 연구개발업(M70) 창고 및 운송관련 서비스업(H52)	A-11	12,585
	A-12	9,002
	A-13	10,044
	A-14	9,262
	A-15	10,688
	A-16	9,648
	A-17	11,596
	A-18	11,179
	A-31	22,356
	A-32	11,933
	A-33	11,646
	A-34	11,048
	A-35	11,713
		152,700
화학물질 및 화학제품 제조업(C20) 의약품 물질 및 의약품 제조업(C21) 고무제품 및 플라스틱 제조업(C22) 금속가공제품 제조업(C25) 전자부품,컴퓨터,영상,음향 및 통신장비 제조업(C26) 의료 정밀 광학기기 및 시계 제조업(C27) 전기장비 제조업(C28) 연구개발업(M70)	A-1-1	7,712
	A-1-2	4,332
	A-2-1	4,959
	A-2-2	7,361
	A-3	12,256
	A-19	14,498
	A-20-1	3,378
	A-20-2	2,622
	A-21	6,000
	A-22	9,624
	A-23	9,624
A-24	7,854	

구 분	도면번호	면적(m <sup>2</sup> )
	A-25	7,854
	A-26	7,854
	A-27	7,854
	A-28	7,798
	A-29	7,798
	A-30-1	3,306
	A-30-2	3,645
	A-30-3	3,524
	A-30-4	3,341
		143,195
의료 정밀 광학기기 및 시계 제조업(C27) 자동차 및 트레일러 제조업(C30) 기타 운송장비 제조업(C31) 기타 제품 제조업(C33)	A-4	12,268
	A-5	10,710
	A-6	11,097
	A-7	12,455
	A-8	8,622
	A-9	9,136
	A-10	9,380
		73,668

(3) 업종별배치 계획도 : 붙임 #2 (변경)

라. 지원시설 설치 및 운영(변경없음)

(1) 설치계획

(단위 : m<sup>2</sup>)

구 분	면 적	업체수
계	16,675	12
판매시설	12,985	10
주차장	3,690	2

(2) 설치규모

구 분	도면번호	면적(m <sup>2</sup> )
판 매 시 설	B-1	1,426
	B-2	1,323
	B-3	1,258
	B-4	1,238
	B-5	1,238
	B-6	1,238
	B-7	1,238
	B-8	1,258
	B-9	1,324
	B-10	1,444

구 분	도면번호	면적(㎡)
		12,985
주 차 장	B-11	1,845
	B-12	1,845
		3,690

(3) 업종별배치 계획도 : 붙임 #2 (변경)

(4) 지원시설 관리운영

「국토의 계획 및 이용에 관한 법률」 제30조 규정에 의한 도시계획시설에 대하여만 세부 용도로 특정하고, 세부 용도로 특정되지 않은 용지는 최초 입주 계약 용도로 사용 후 「국토의 계획 및 이용에 관한 법률」, 「건축법」 규정에 따라 관리기관의 동의를 얻어 2.가.(2).(나)의 건축 가능한 건축물의 범위 내에서 사업내용을 변경할 수 있음.

마. 사후관리계획(변경없음)

(1) 목 표

「산업집적법」, 「산업단지관리지침」, 「산업단지 관리기본계획」 등 관련규정에 의거 산업단지의 합리적이고 효율적인 관리 도모

(2) 세부관리계획

(가) 분양용지 관리

- 1) 산업단지 내 분양용지는 「산업집적법」, 「산업단지관리지침」, 「산업단지 관리기본계획」에 따라 사후관리
- 2) 산업용지 또는 공장 등을 소유하고 있는 입주기업체가 공장설립 등의 완료 후 5년이 지나기 전에 분양 받은 산업용지(법원의 판결, 상속 등의 사유로 소유권을 취득한 산업용지 및 「산업집적법」 제39조의2 제2항제1호에 따라 분할된 산업용지 포함)를 처분하려는 때에는 관리기관이 매수함. 다만, 관리기관이 매수할 수 없는 때에는 「산업집적법」 제39조의 규정에 따라 관리기관이 매수신청을 받아 제3자에게 양도할 수 있음.
- 3) 산업용지 및 공장등의 임대사업을 하려는 자는 관리기관과 입주계약을 체결하여야 하고, 입주계약의 계약기간 만료 전에 양도하고자 하는 경우에는 관리기관에 양도하여야 함. 단, 관리기관이 매수할 수 없는 경우에는 「산업집적법」 제39조 준용
- 4) 경매나 그 밖의 법률에 따라 입주기업체의 산업용지 또는 공장등을 취득한 자는 취득한 날부터 1년 내에 관리기관과 입주계약을 체결하여야 하며 체결하지 못한 경우에는 그 기간이 지난 날부터 1년 내에 제3자에게 양도하여야 함.
- 5) 관리기관은 입주기업체가 분양받은 산업용지의 전부 또는 일부가 입주계약에 의한 용도에 사용되지 아니하고 있을 때에는 당해 산업용지를 환수할 수 있으며, 「산업집적법」에서 정하는 바에 따라 입주계약을 해지함.

(나) 환경관리

- 1) 입주업체에서 배출되는 오염물질은 환경관련 법률이 정하는 바에 따라 폐수, 대기, 소음·진동 등의 배

출허용기준에 적합하게 배출하여야 하며, 관리기관은 환경오염의 사전예방을 위해 지방 환경관리청과 긴밀한 협조체제 구축

- 2) 산업단지에서 배출되는 오·폐수, 폐기물의 적정처리를 위하여 산업단지 내 적정 처리시설 등을 설치하여 운영할 수 있도록 관리
  - 폐수는 입주업체 자체 수질오염방지시설에서 처리 후 부른일반산업단지 폐수종말처리시설에 유입 처리
- 3) 산업단지 내 공원과 완충녹지를 설치하여 입주기업체 근로자 및 인근 주민들에게 쾌적한 휴식공간이 제공될 수 있도록 단지 내에 휴식, 운동공간 및 녹지공간 확보
- 4) 산업단지 내 건축물 축조 시에는 건축허가 전 건축물의 구조·색상·형태 등에 대하여 관리기관이 정한 건축경관기준을 준수 후 건축위원회 심의를 득하여야 함.
- 5) 입주업체의 옥외광고물 등에 대하여는 실시계획 승인 사항을 준수하여야 함.

(다) 안전관리

- 1) 관리기관은 풍수해 등 재해와 치안유지를 위해 산업단지 내 파출소, 소방파출소 등을 관계기관과 협의하여 여건이 허용되는 범위 내에서 유치하고, 관련기관과 재해복구 협조체제 구축
- 2) 관리기관은 산업단지의 방재계획과 관련하여 안전, 공해, 환경관리 등 필요한 사항을 입주업체에게 지시할 수 있음
- 3) 입주기업체는 위험물을 저장하거나 사용하고자 할 때에는 관계 법령 및 기준을 준수하여야 함.

(라) 기반시설지원

- 1) 산업단지 내 도로, 전력, 용수 등 기반시설의 원활한 공급을 위하여 관계기관과 긴밀한 협조체제를 구축

바. 관리기관의 입주기업체에 대한 지원사업(변경없음)

(1) 공장설립지원

- (가) 입주기업체가 관리기관과 입주계약을 체결하고 공장건축을 하는 경우 관계 법률상의 인·허가 지원활동을 함.
- (나) 입주기업체가 공장건설 등을 완료하고 관리기관에 공장설립 등의 완료 신고 등 (사업개시신고)을 하는 경우 입주계약 내용과의 일치여부를 현지에서 확인하고 완료 신고서(사업개시신고서)를 받은 날로부터 3일 이내에 공장등록 등이 완료되었음을 입주업체에 통보

(2) 생산활동 기반 구축

- (가) 단지 내 각종 애로·건의사항 의견수렴 및 간담회, 설명회 등 개최
- (나) 인력수급의 원활화를 위해 무료취업 알선으로 입주기업체의 인력난을 해소하고 외국인 근로자의 관리 등을 통한 입주기업체 지원 도모

(3) 근로자 복지후생 지원

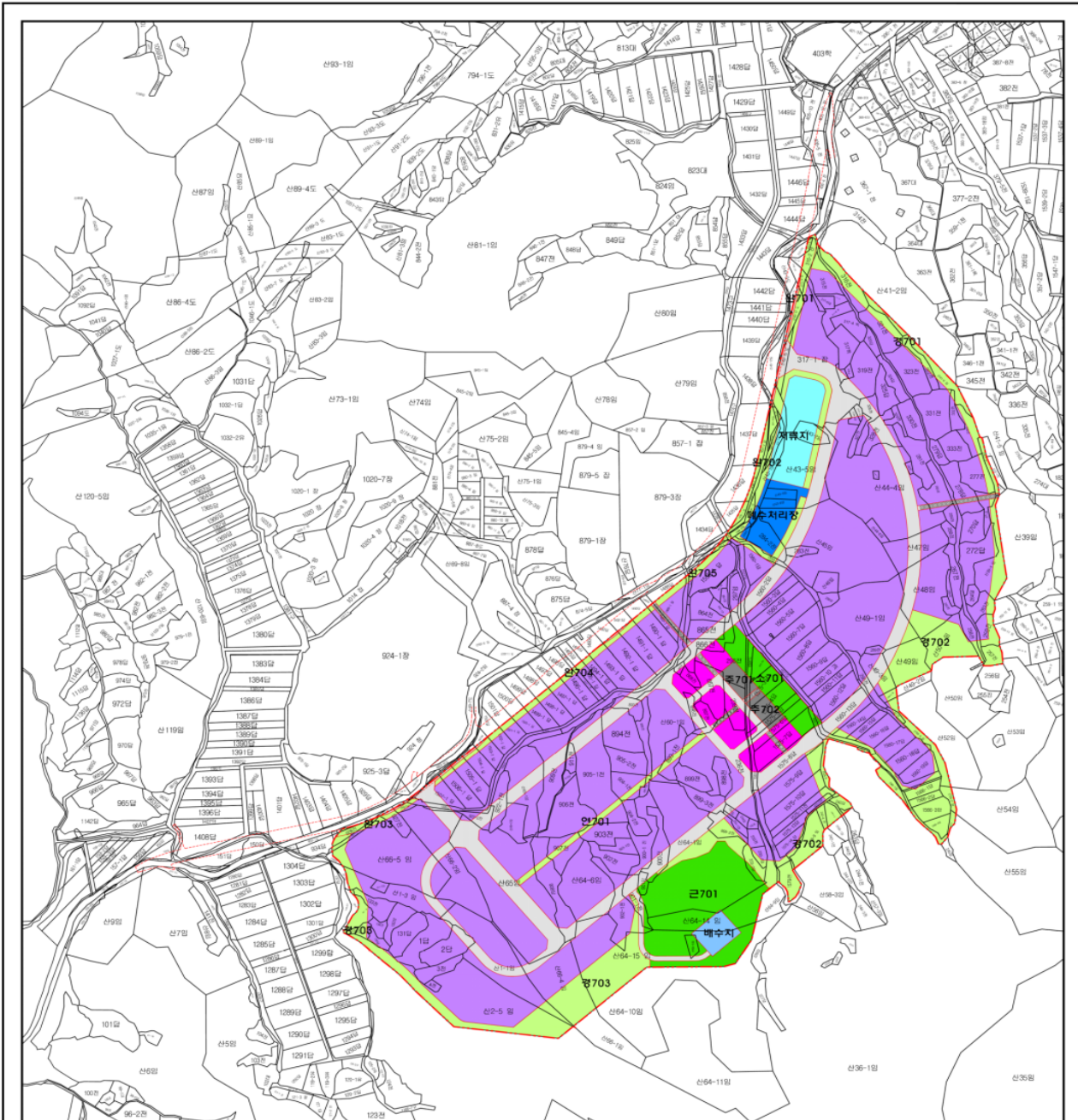
- (가) 단지 내 건전한 체육시설을 확보하여 근로자의 체력향상을 도모하고 입주업체의 각종 행사에 활용할 수 있도록 지원
- (나) 지원기관의 적극 유치 및 산업구조 고도화를 위한 지원 활동 강화

사. 기타 산업단지 관리 및 운영에 관한 사항(변경없음)

- (1) 본 관리기본계획에 규정하지 않은 사항은 「산업집적법」 및 「산업단지관리지침」에 따라 관리한다.

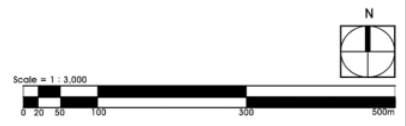
# 붙임 1

용도별 구획 평면도(변경)



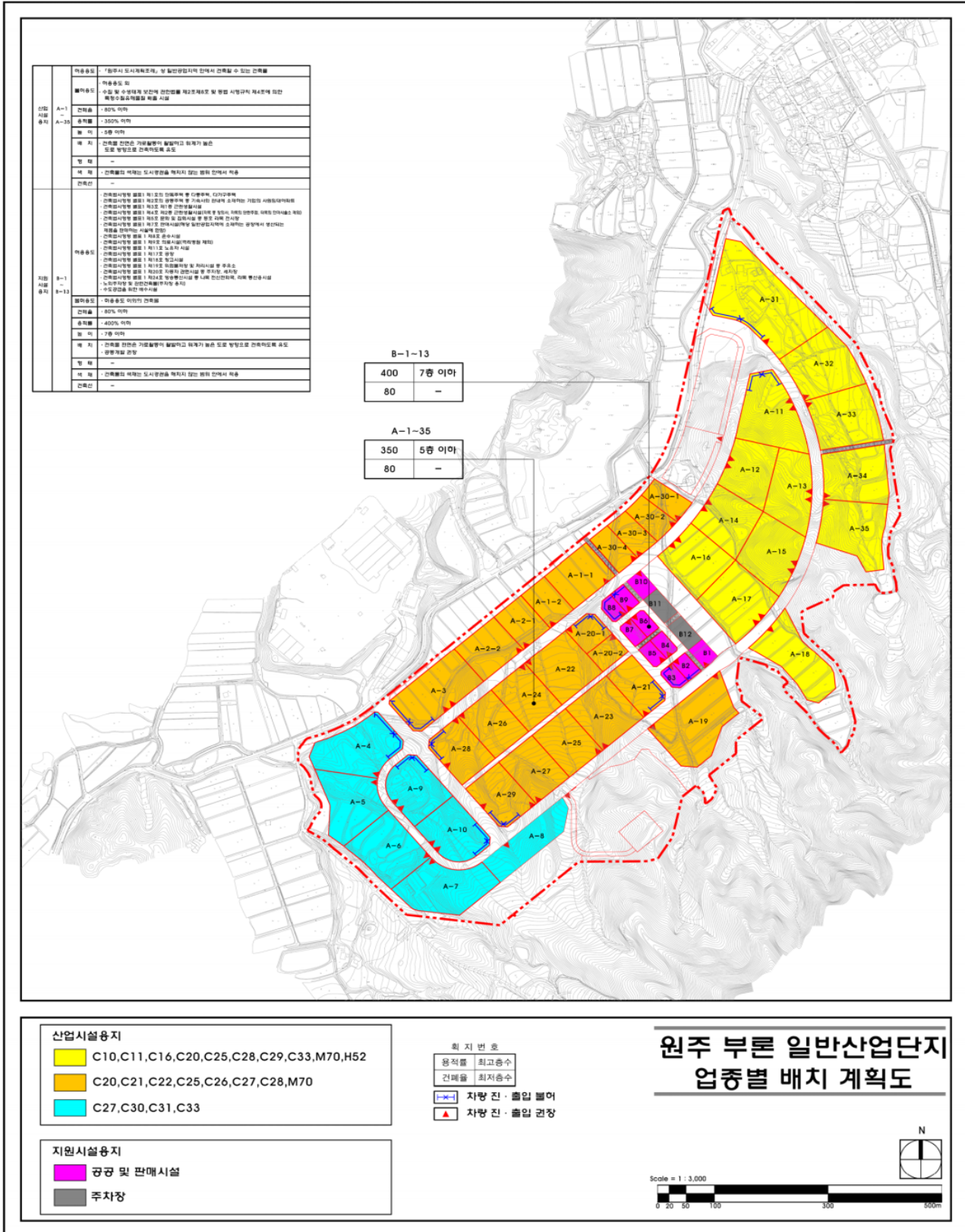
구분	면적 (㎡)			구분비 (%)	비고
	기정	변경	변경후		
계	609,289.2	80,223	689,512.2	100.0	
산업시설용지	349,563	-	349,563	40.7	
주거시설용지	19,875	-	19,875	3.2	
공공시설용지	12,868	-	12,868	2.1	
농림수산용지	5,290	-	5,290	0.9	
휴식·관광용지	3,490	-	3,490	0.6	
체육·문화용지	3,000	-	3,000	0.5	
방위시설용지	220,081.2	80,223	300,304.2	51.1	
방위시설용지(기타)	7,000	-	7,000	1.1	
공공시설(기타)	10,867	-	10,867	1.7	
농림	35,308	-	35,308	5.8	
휴식·관광	91,755.2	80,223	171,978.2	28.2	방위시설용지(기타) 제외
체육·문화	3,172	-	3,172	0.5	
방위시설(기타)	72,289	-	72,289	11.9	

원주 부론 일반산업단지  
용도별 구획 평면도



# 붙임 2

### 업종별 배치 계획도(변경)



강원특별자치도 고시 제2024-500호

강원특별자치도 지적재조사지구 지정(변경) 고시

「지적재조사에 관한 특별법」 제7조 및 같은 법 시행령 제6조의 규정에 따라 2019년, 2020년 제3차, 2021년 제3차, 2022년 제1차·제2차, 2023년 제1차·제2차 강원특별자치도 지적재조사위원회에서 심의·의결된 태백시 황지5, 장성10, 황지13, 황지21지구, 화천군 사창리1, 사창리2, 사창리6지구, 양양군 공수전1, 어성전2, 원일전1, 원일전2, 원일전3, 송어, 남애2, 광진2, 상평1, 상평2, 상평3지구의 경미한 변경이 있어 「지적재조사에 관한 특별법」 제8조의 규정에 따라 다음과 같이 변경 고시합니다.

2024년 11월 25일

강 원 특 별 자 치 도 지 사

1. 사 업 명 : 2019년, 2020년 제3차, 2021년 제3차, 2022년 제1차·제2차, 2023년 제1차·제2차 강원특별자치도 지적재조사사업

2. 변경내역

사업 시행자 (지구명)	위 치	변경 전			변경 후			변경사유
		필지 수	면적 (㎡)	사업 기간	필지 수	면적 (㎡)	사업 기간	
태백시장 (황지5지구)	태백시 황지동 99 일원	90	53,794.0	'22.1.1.~ '23.12.31.	90	53,794.0	'22.1.1.~ '24.12.31.	사업기간 변경
태백시장 (장성10지구)	태백시 장성동 150-12 일원	31	36,472.0	'22.1.1.~ '23.12.31.	31	36,472.0	'22.1.1.~ '24.12.31.	
태백시장 (황지13지구)	태백시 황지동 7-14 일원	274	94,972.0	'23.1.1.~ '24.12.31.	274	94,972.0	'23.1.1.~ '25.12.31.	
태백시장 (황지21지구)	태백시 황지동 274-735 일원	339	139,383.0	'23.1.1.~ '24.12.31.	339	139,383.0	'23.1.1.~ '25.12.31.	
화천군수 (사창리1지구)	화천군 사내면 사창리 201 일원	184	54,492.0	'22.1.1.~ '23.12.31.	184	54,492.0	'22.1.1.~ '24.12.31.	
화천군수 (사창리2지구)	화천군 사내면 사창리 210-1 일원	111	24,495.0	'22.1.1.~ '23.12.31.	111	24,495.0	'22.1.1.~ '24.12.31.	
화천군수 (사창리6지구)	화천군 사내면 사창리 245-10 일원	189	315,765.0	'22.1.1.~ '23.12.31.	189	315,765.0	'22.1.1.~ '24.12.31.	
양양군수 (공수전1지구)	양양군 서면 공수전리 140 일원	167	151,359.0	'19.1.1.~ '24.12.31.	167	151,359.0	'19.1.1.~ '25.12.31.	
양양군수 (어성전2지구)	양양군 현북면 어성전리 132 일원	107	71,884.0	'20.1.1.~ '24.12.31.	108	71,884.0	'20.1.1.~ '25.12.31.	필지수, 사업기간 변경

사업 시행자 (지구명)	위 치	변경 전			변경 후			변경사유
		필지 수	면적 (㎡)	사업 기간	필지 수	면적 (㎡)	사업 기간	
양양군수 (원일전1지구)	양양군 현북면 원일전리 234 일원	254	194,528.0	'20.1.1.~ ' 24.12.31.	254	194,528.0	'20.1.1.~ ' 25.12.31.	사업기간 변경
양양군수 (원일전2지구)	양양군 현북면 원일전리 220 일원	200	163,827.0	'20.1.1.~ ' 24.12.31.	200	163,827.0	'20.1.1.~ ' 25.12.31.	
양양군수 (원일전3지구)	양양군 현북면 원일전리 93 일원	187	161,430.0	'20.1.1.~ ' 24.12.31.	187	161,430.0	'20.1.1.~ ' 25.12.31.	
양양군수 (송어지구)	양양군 서면 송어리 4 일원	169	173,362.0	'20.1.1.~ ' 24.12.31.	169	173,362.0	'20.1.1.~ ' 25.12.31.	
양양군수 (남애2지구)	양양군 현남면 남애리 1 일원	234	108,287.0	'21.1.1.~ ' 24.12.31.	234	108,287.0	'21.1.1.~ ' 25.12.31.	
양양군수 (광진2지구)	양양군 현남면 광진리 55-4 일원	313	363,393.0	'22.1.1.~ ' 24.12.31.	313	363,393.0	'22.1.1.~ ' 25.12.31.	
양양군수 (상평1지구)	양양군 서면 상평리 18 일원	325	126,412.0	'23.1.1.~ ' 24.12.31.	325	126,412.0	'23.1.1.~ ' 25.12.31.	
양양군수 (상평2지구)	양양군 서면 상평리 141 일원	215	98,500.0	'23.1.1.~ ' 24.12.31.	216	98,500.0	'23.1.1.~ ' 25.12.31.	필지 수, 사업기간 변경
양양군수 (상평3지구)	양양군 서면 상평리 76-3 일원	286	130,008.0	'23.1.1.~ ' 24.12.31.	287	130,008.0	'23.1.1.~ ' 25.12.31.	

3. 기 타

가. 이 고시는 고시한 날부터 시행합니다.

나. 기타 관계서류는 해당 사업지구의 지적소관청에서 비치하고 있으니, 토지소유자 및 이해관계인은 열람하시기 바랍니다.



강원특별자치도 지적재조사지구 지정(변경) 토지 조서

< 태백시 >

구분	토지소재			지번	지목	편입면적 (㎡)	비고
	시·군	읍·면	동·리				
소계	태백시	4개지구		734필지		324,621.0	
계	황지5지구			90필지		53,794.0	
1	태백시		황지동	99	천	1,375.0	
2	태백시		황지동	99-1	대	271.0	
3	태백시		황지동	99-4	대	51.0	
4	태백시		황지동	99-6	천	575.0	
5	태백시		황지동	100-1	대	370.0	
6	태백시		황지동	100-2	대	205.0	
7	태백시		황지동	100-3	대	172.0	
8	태백시		황지동	100-4	대	102.0	
9	태백시		황지동	100-5	대	119.0	
10	태백시		황지동	100-6	대	128.0	
11	태백시		황지동	100-7	전	221.0	
12	태백시		황지동	100-9	도로	139.0	
13	태백시		황지동	101-2	대	183.0	
14	태백시		황지동	101-3	도로	336.0	
15	태백시		황지동	101-4	대	301.0	
16	태백시		황지동	101-8	대	442.0	
17	태백시		황지동	101-14	대	46.0	
18	태백시		황지동	101-15	대	157.0	
19	태백시		황지동	101-16	대	129.0	
20	태백시		황지동	101-17	대	128.0	
21	태백시		황지동	101-18	대	124.0	
22	태백시		황지동	101-19	대	100.0	
23	태백시		황지동	101-20	대	75.0	
24	태백시		황지동	101-21	대	134.0	
25	태백시		황지동	101-22	대	259.0	
26	태백시		황지동	101-23	대	118.0	
27	태백시		황지동	101-26	임	266.0	
28	태백시		황지동	101-27	대	135.0	
29	태백시		황지동	101-28	대	219.0	

구분	토지소재			지번	지목	편입면적 (㎡)	비고
	시·군	읍·면	동·리				
30	태백시		황지동	101-29	대	136.0	
31	태백시		황지동	101-30	대	106.0	
32	태백시		황지동	101-34	대	108.0	
33	태백시		황지동	101-35	임	121.0	
34	태백시		황지동	101-36	대	105.0	
35	태백시		황지동	101-37	임	298.0	
36	태백시		황지동	101-38	대	437.0	
37	태백시		황지동	101-39	도로	3,648.0	
38	태백시		황지동	101-43	대	452.0	
39	태백시		황지동	101-45	대	104.0	
40	태백시		황지동	101-46	대	140.0	
41	태백시		황지동	101-47	대	108.0	
42	태백시		황지동	101-49	대	85.0	
43	태백시		황지동	101-50	대	245.0	
44	태백시		황지동	101-51	대	253.0	
45	태백시		황지동	101-52	대	133.0	
46	태백시		황지동	101-53	대	70.0	
47	태백시		황지동	101-54	대	212.0	
48	태백시		황지동	101-55	대	253.0	
49	태백시		황지동	101-57	대	97.0	
50	태백시		황지동	101-58	대	94.0	
51	태백시		황지동	101-59	대	316.0	
52	태백시		황지동	101-60	대	122.0	
53	태백시		황지동	101-61	대	156.0	
54	태백시		황지동	101-62	대	205.0	
55	태백시		황지동	101-63	대	102.0	
56	태백시		황지동	101-64	대	275.0	
57	태백시		황지동	101-65	대	149.0	
58	태백시		황지동	101-66	대	110.0	
59	태백시		황지동	101-70	대	4.0	
60	태백시		황지동	101-73	도로	1,531.0	
61	태백시		황지동	101-79	대	123.0	
62	태백시		황지동	101-80	대	23.0	
63	태백시		황지동	101-81	대	21.0	
64	태백시		황지동	101-82	대	265.0	

구분	토지소재			지번	지목	편입면적 (㎡)	비고
	시·군	읍·면	동·리				
65	태백시		황지동	102	전	182.0	
66	태백시		황지동	102-1	대	320.0	
67	태백시		황지동	102-4	대	334.0	
68	태백시		황지동	102-5	대	417.0	
69	태백시		황지동	102-6	잡종지	541.0	
70	태백시		황지동	102-8	전	94.0	
71	태백시		황지동	107-1	대	14.0	
72	태백시		황지동	107-2	도로	546.0	
73	태백시		황지동	107-3	대	10.0	
74	태백시		황지동	108-25	대	1,179.0	
75	태백시		황지동	108-27	대	179.0	
76	태백시		황지동	108-28	대	71.0	
77	태백시		황지동	108-31	대	32.0	
78	태백시		황지동	108-32	대	944.0	
79	태백시		황지동	108-33	대	162.0	
80	태백시		황지동	108-34	대	261.0	
81	태백시		황지동	108-35	대	86.0	
82	태백시		황지동	108-36	대	274.0	
83	태백시		황지동	108-42	전	104.0	
84	태백시		황지동	108-43	전	199.0	
85	태백시		황지동	108-44	전	123.0	
86	태백시		황지동	108-61	대	38.0	
87	태백시		황지동	621-181	도로	19,092.0	
88	태백시		황지동	621-194	도로	7,805.0	
89	태백시		황지동	621-439	도로	397.0	
90	태백시		황지동	634-1	천	2,903.0	
계	장성10지구			31필지		36,472.0	
1	태백시		장성동	150-12	대	93.0	
2	태백시		장성동	150-13	대	77.0	
3	태백시		장성동	150-14	대	69.0	
4	태백시		장성동	150-77	도로	2,740.0	
5	태백시		장성동	159-1	대	22,925.0	
6	태백시		장성동	159-8	대	278.0	
7	태백시		장성동	159-9	대	198.0	
8	태백시		장성동	159-10	대	248.0	

구분	토지소재			지번	지목	편입면적 (㎡)	비고
	시·군	읍·면	동·리				
9	태백시		장성동	159-11	대	185.0	
10	태백시		장성동	159-12	대	165.0	
11	태백시		장성동	159-13	대	188.0	
12	태백시		장성동	159-14	대	413.0	
13	태백시		장성동	159-16	대	165.0	
14	태백시		장성동	159-17	대	155.0	
15	태백시		장성동	159-18	대	103.0	
16	태백시		장성동	159-19	대	165.0	
17	태백시		장성동	159-22	대	7.0	
18	태백시		장성동	159-28	도로	887.0	
19	태백시		장성동	159-31	주차장	750.0	
20	태백시		장성동	160-2	도로	2,634.0	
21	태백시		장성동	168-3	도로	1,034.0	
22	태백시		장성동	169-1	대	780.0	
23	태백시		장성동	170-135	대	46.0	
24	태백시		장성동	170-142	대	418.0	
25	태백시		장성동	170-147	대	197.0	
26	태백시		장성동	170-158	도로	1,233.0	
27	태백시		장성동	170-164	도로	27.0	
28	태백시		장성동	170-166	도로	187.0	
29	태백시		장성동	222-51	도로	19.0	
30	태백시		장성동	222-55	도로	75.0	
31	태백시		장성동	223-8	도로	11.0	
계	황지13지구			274필지		94,972.0	
1	태백시		황지동	7-14	도로	1,837.0	
2	태백시		황지동	7-30	대	17.0	
3	태백시		황지동	7-31	전	67.0	
4	태백시		황지동	7-32	전	25.0	
5	태백시		황지동	7-54	도로	2,945.0	
6	태백시		황지동	7-57	도로	15.0	
7	태백시		황지동	7-58	전	3.0	
8	태백시		황지동	7-60	전	11.0	
9	태백시		황지동	7-61	전	55.0	
10	태백시		황지동	8-1	대	468.0	
11	태백시		황지동	8-7	대	262.0	

구분	토지소재			지번	지목	편입면적 (㎡)	비고
	시·군	읍·면	동·리				
12	태백시		황지동	8-10	대	131.0	
13	태백시		황지동	8-11	대	90.0	
14	태백시		황지동	8-17	대	26.0	
15	태백시		황지동	8-18	대	128.0	
16	태백시		황지동	8-19	대	43.0	
17	태백시		황지동	8-20	대	157.0	
18	태백시		황지동	8-21	대	165.0	
19	태백시		황지동	8-22	대	1,658.0	
20	태백시		황지동	8-50	대	139.0	
21	태백시		황지동	8-51	대	235.0	
22	태백시		황지동	8-52	대	56.0	
23	태백시		황지동	8-53	대	89.0	
24	태백시		황지동	8-54	대	89.0	
25	태백시		황지동	8-55	대	63.0	
26	태백시		황지동	8-56	대	46.0	
27	태백시		황지동	8-57	대	89.0	
28	태백시		황지동	8-58	대	137.0	
29	태백시		황지동	8-64	대	119.0	
30	태백시		황지동	8-65	대	106.0	
31	태백시		황지동	8-66	대	74.0	
32	태백시		황지동	8-70	대	136.0	
33	태백시		황지동	8-71	주유소용지	1,887.0	
34	태백시		황지동	8-73	대	188.0	
35	태백시		황지동	8-74	대	110.0	
36	태백시		황지동	8-75	대	608.0	
37	태백시		황지동	8-77	대	2,273.0	
38	태백시		황지동	8-79	전	803.0	
39	태백시		황지동	8-80	전	240.0	
40	태백시		황지동	8-82	도로	10.0	
41	태백시		황지동	8-85	도로	24.0	
42	태백시		황지동	8-95	도로	328.0	
43	태백시		황지동	8-107	대	117.0	
44	태백시		황지동	8-116	대	2.0	
45	태백시		황지동	8-122	대	26.0	
46	태백시		황지동	8-123	대	19.0	

구분	토지소재			지번	지목	편입면적 (㎡)	비고
	시·군	읍·면	동·리				
47	태백시		황지동	8-124	대	9.0	
48	태백시		황지동	8-125	대	27.0	
49	태백시		황지동	8-126	대	12.0	
50	태백시		황지동	8-127	대	15.0	
51	태백시		황지동	9	대	520.0	
52	태백시		황지동	264-4	대	196.0	
53	태백시		황지동	264-5	대	397.0	
54	태백시		황지동	264-7	대	35.0	
55	태백시		황지동	264-8	도로	599.0	
56	태백시		황지동	264-28	도로	17.0	
57	태백시		황지동	264-32	대	231.0	
58	태백시		황지동	264-33	대	76.0	
59	태백시		황지동	264-34	대	279.0	
60	태백시		황지동	264-35	대	149.0	
61	태백시		황지동	264-36	대	190.0	
62	태백시		황지동	264-37	대	505.0	
63	태백시		황지동	264-55	대	43.0	
64	태백시		황지동	265-2	대	115.0	
65	태백시		황지동	265-3	주차장	137.0	
66	태백시		황지동	265-8	대	511.0	
67	태백시		황지동	265-21	대	144.0	
68	태백시		황지동	265-31	대	554.0	
69	태백시		황지동	265-32	대	439.0	
70	태백시		황지동	265-34	대	291.0	
71	태백시		황지동	265-35	대	240.0	
72	태백시		황지동	265-36	대	352.0	
73	태백시		황지동	265-37	대	234.0	
74	태백시		황지동	265-38	대	127.0	
75	태백시		황지동	265-39	대	400.0	
76	태백시		황지동	265-41	대	14.0	
77	태백시		황지동	265-43	대	231.0	
78	태백시		황지동	265-44	대	238.0	
79	태백시		황지동	265-45	대	116.0	
80	태백시		황지동	265-46	대	304.0	
81	태백시		황지동	265-62	대	103.0	

구분	토지소재			지번	지목	편입면적 (㎡)	비고
	시·군	읍·면	동·리				
82	태백시		황지동	265-63	대	161.0	
83	태백시		황지동	265-65	대	55.0	
84	태백시		황지동	265-69	대	406.0	
85	태백시		황지동	265-70	대	186.0	
86	태백시		황지동	265-72	대	539.0	
87	태백시		황지동	265-73	도로	1,065.0	
88	태백시		황지동	265-74	대	137.0	
89	태백시		황지동	265-77	대	186.0	
90	태백시		황지동	265-81	대	32.0	
91	태백시		황지동	265-82	대	312.0	
92	태백시		황지동	265-84	대	121.0	
93	태백시		황지동	265-91	도로	1,797.0	
94	태백시		황지동	265-94	도로	1,827.0	
95	태백시		황지동	265-105	도로	8.0	
96	태백시		황지동	265-106	대	133.0	
97	태백시		황지동	265-111	대	240.0	
98	태백시		황지동	265-113	대	21.0	
99	태백시		황지동	265-114	대	25.0	
100	태백시		황지동	265-118	도로	11.0	
101	태백시		황지동	265-137	대	33.0	
102	태백시		황지동	265-140	대	17.0	
103	태백시		황지동	266-1	대	327.0	
104	태백시		황지동	266-3	대	1,125.0	
105	태백시		황지동	266-5	대	193.0	
106	태백시		황지동	266-6	전	7.0	
107	태백시		황지동	266-7	대	99.0	
108	태백시		황지동	266-8	대	249.0	
109	태백시		황지동	266-10	도로	516.0	
110	태백시		황지동	266-11	대	119.0	
111	태백시		황지동	266-12	도로	185.0	
112	태백시		황지동	266-13	대	235.0	
113	태백시		황지동	266-14	대	13.0	
114	태백시		황지동	266-15	대	7.0	
115	태백시		황지동	266-16	대	112.0	
116	태백시		황지동	266-17	도로	3.0	

구분	토지소재			지번	지목	편입면적 (㎡)	비고
	시·군	읍·면	동·리				
117	태백시		황지동	266-18	도로	43.0	
118	태백시		황지동	266-19	도로	13.0	
119	태백시		황지동	266-21	대	53.0	
120	태백시		황지동	266-22	대	188.0	
121	태백시		황지동	266-25	대	267.0	
122	태백시		황지동	266-27	대	427.0	
123	태백시		황지동	266-29	대	141.0	
124	태백시		황지동	266-31	대	47.0	
125	태백시		황지동	266-33	대	175.0	
126	태백시		황지동	266-35	대	13.0	
127	태백시		황지동	266-36	대	172.0	
128	태백시		황지동	266-37	대	281.0	
129	태백시		황지동	266-38	대	222.0	
130	태백시		황지동	266-39	대	26.0	
131	태백시		황지동	266-40	대	72.0	
132	태백시		황지동	266-42	전	33.0	
133	태백시		황지동	266-43	전	13.0	
134	태백시		황지동	266-44	도로	363.0	
135	태백시		황지동	266-45	대	253.0	
136	태백시		황지동	266-46	대	26.0	
137	태백시		황지동	266-47	대	119.0	
138	태백시		황지동	266-49	대	248.0	
139	태백시		황지동	266-50	대	241.0	
140	태백시		황지동	266-51	대	351.0	
141	태백시		황지동	266-52	대	179.0	
142	태백시		황지동	266-53	대	182.0	
143	태백시		황지동	266-54	대	73.0	
144	태백시		황지동	266-55	전	10.0	
145	태백시		황지동	266-58	대	73.0	
146	태백시		황지동	266-59	대	193.0	
147	태백시		황지동	266-60	대	252.0	
148	태백시		황지동	266-61	대	187.0	
149	태백시		황지동	266-62	대	224.0	
150	태백시		황지동	266-63	대	241.0	
151	태백시		황지동	266-64	대	262.0	



구분	토지소재			지번	지목	편입면적 (㎡)	비고
	시·군	읍·면	동·리				
152	태백시		황지동	266-65	대	258.0	
153	태백시		황지동	266-66	대	195.0	
154	태백시		황지동	266-67	대	73.0	
155	태백시		황지동	266-68	대	139.0	
156	태백시		황지동	266-69	대	271.0	
157	태백시		황지동	266-70	대	120.0	
158	태백시		황지동	266-71	대	112.0	
159	태백시		황지동	266-72	대	119.0	
160	태백시		황지동	266-73	대	122.0	
161	태백시		황지동	266-74	대	94.0	
162	태백시		황지동	266-76	대	95.0	
163	태백시		황지동	266-77	대	185.0	
164	태백시		황지동	266-78	대	39.0	
165	태백시		황지동	266-79	대	74.0	
166	태백시		황지동	266-81	대	96.0	
167	태백시		황지동	266-82	대	182.0	
168	태백시		황지동	266-83	대	179.0	
169	태백시		황지동	266-84	대	170.0	
170	태백시		황지동	266-85	대	23.0	
171	태백시		황지동	266-86	대	45.0	
172	태백시		황지동	266-88	대	65.0	
173	태백시		황지동	266-89	대	73.0	
174	태백시		황지동	266-90	대	162.0	
175	태백시		황지동	266-91	대	42.0	
176	태백시		황지동	266-92	대	119.0	
177	태백시		황지동	266-94	대	217.0	
178	태백시		황지동	266-96	대	37.0	
179	태백시		황지동	266-98	대	172.0	
180	태백시		황지동	266-99	대	53.0	
181	태백시		황지동	266-100	대	61.0	
182	태백시		황지동	266-101	대	44.0	
183	태백시		황지동	266-102	대	34.0	
184	태백시		황지동	266-103	대	103.0	
185	태백시		황지동	266-105	대	58.0	
186	태백시		황지동	266-109	대	278.0	

구분	토지소재			지번	지목	편입면적 (㎡)	비고
	시·군	읍·면	동·리				
187	태백시		황지동	266-111	대	20.0	
188	태백시		황지동	266-114	대	12.0	
189	태백시		황지동	266-117	대	17.0	
190	태백시		황지동	266-118	대	114.0	
191	태백시		황지동	266-121	대	65.0	
192	태백시		황지동	266-124	대	19.0	
193	태백시		황지동	266-150	도로	1.0	
194	태백시		황지동	266-153	도로	83.0	
195	태백시		황지동	266-155	대	170.0	
196	태백시		황지동	266-161	대	3.0	
197	태백시		황지동	266-162	대	29.0	
198	태백시		황지동	266-164	전	71.0	
199	태백시		황지동	266-165	도로	338.0	
200	태백시		황지동	266-166	도로	390.0	
201	태백시		황지동	266-177	도로	272.0	
202	태백시		황지동	266-180	대	41.0	
203	태백시		황지동	266-183	대	20.0	
204	태백시		황지동	266-184	대	11.0	
205	태백시		황지동	266-185	대	11.0	
206	태백시		황지동	266-186	대	117.0	
207	태백시		황지동	266-187	도로	14.0	
208	태백시		황지동	266-188	도로	13.0	
209	태백시		황지동	266-191	주차장	148.0	
210	태백시		황지동	266-192	대	232.0	
211	태백시		황지동	274-1	도로	5,360.0	
212	태백시		황지동	274-13	학교용지	21,401.0	
213	태백시		황지동	274-46	잡종지	83.0	
214	태백시		황지동	274-75	대	139.0	
215	태백시		황지동	274-104	임야	382.0	
216	태백시		황지동	274-110	대	129.0	
217	태백시		황지동	274-111	대	195.0	
218	태백시		황지동	274-112	대	134.0	
219	태백시		황지동	274-113	대	165.0	
220	태백시		황지동	274-117	대	104.0	
221	태백시		황지동	274-118	임야	33.0	

구분	토지소재			지번	지목	편입면적 (㎡)	비고
	시·군	읍·면	동·리				
222	태백시		황지동	274-119	임야	53.0	
223	태백시		황지동	274-122	대	8.0	
224	태백시		황지동	274-247	대	117.0	
225	태백시		황지동	274-248	대	106.0	
226	태백시		황지동	274-276	대	145.0	
227	태백시		황지동	274-299	대	79.0	
228	태백시		황지동	274-492	대	103.0	
229	태백시		황지동	274-544	대	222.0	
230	태백시		황지동	274-546	대	131.0	
231	태백시		황지동	274-547	대	20.0	
232	태백시		황지동	274-556	대	205.0	
233	태백시		황지동	274-565	잡종지	1,666.0	
234	태백시		황지동	274-566	도로	10.0	
235	태백시		황지동	274-567	잡종지	109.0	
236	태백시		황지동	274-568	잡종지	579.0	
237	태백시		황지동	274-569	대	127.0	
238	태백시		황지동	274-570	대	95.0	
239	태백시		황지동	274-571	대	81.0	
240	태백시		황지동	274-572	대	22.0	
241	태백시		황지동	274-627	대	347.0	
242	태백시		황지동	274-638	전	200.0	
243	태백시		황지동	274-660	임야	28.0	
244	태백시		황지동	274-661	임야	108.0	
245	태백시		황지동	274-662	대	1,076.0	
246	태백시		황지동	274-674	대	121.0	
247	태백시		황지동	274-675	대	168.0	
248	태백시		황지동	274-676	대	134.0	
249	태백시		황지동	274-685	대	104.0	
250	태백시		황지동	274-686	대	250.0	
251	태백시		황지동	274-688	대	142.0	
252	태백시		황지동	274-694	대	140.0	
253	태백시		황지동	274-697	대	416.0	
254	태백시		황지동	274-721	도로	1.0	
255	태백시		황지동	274-723	대	128.0	
256	태백시		황지동	274-741	도로	342.0	

구분	토지소재			지번	지목	편입면적 (㎡)	비고
	시·군	읍·면	동·리				
257	태백시		황지동	274-742	대	896.0	
258	태백시		황지동	274-744	대	140.0	
259	태백시		황지동	274-745	도로	200.0	
260	태백시		황지동	274-746	대	202.0	
261	태백시		황지동	274-747	대	206.0	
262	태백시		황지동	274-748	대	434.0	
263	태백시		황지동	274-749	대	305.0	
264	태백시		황지동	274-769	대	1,346.0	
265	태백시		황지동	274-849	도로	126.0	
266	태백시		황지동	274-850	도로	7.0	
267	태백시		황지동	274-855	도로	350.0	
268	태백시		황지동	274-873	도로	5,027.0	
269	태백시		황지동	274-894	전	92.0	
270	태백시		황지동	274-1031	대	69.0	
271	태백시		황지동	274-1061	대	12.0	
272	태백시		황지동	274-1062	대	6.0	
273	태백시		황지동	621-55	도로	3,341.0	
274	태백시		황지동	621-96	잡종지	54.0	
계	황지21지구			339필지		139,383.0	
1	태백시		황지동	273-2	대	198.0	
2	태백시		황지동	273-17	대	155.0	
3	태백시		황지동	273-18	대	53.0	
4	태백시		황지동	273-20	잡종지	183.0	
5	태백시		황지동	273-34	도로	307.0	
6	태백시		황지동	273-35	도로	100.0	
7	태백시		황지동	273-36	도로	152.0	
8	태백시		황지동	273-37	대	348.0	
9	태백시		황지동	273-162	도로	149.0	
10	태백시		황지동	273-163	도로	1,256.0	
11	태백시		황지동	273-180	대	73.0	
12	태백시		황지동	273-181	대	94.0	
13	태백시		황지동	273-182	대	85.0	
14	태백시		황지동	273-184	대	180.0	
15	태백시		황지동	273-185	대	8.0	
16	태백시		황지동	273-186	대	105.0	

구분	토지소재			지번	지목	편입면적 (㎡)	비고
	시·군	읍·면	동·리				
17	태백시		황지동	273-187	대	311.0	
18	태백시		황지동	273-190	대	93.0	
19	태백시		황지동	273-191	도로	3.0	
20	태백시		황지동	273-192	도로	204.0	
21	태백시		황지동	273-198	대	7.0	
22	태백시		황지동	273-214	대	17.0	
23	태백시		황지동	273-215	잡종지	40.0	
24	태백시		황지동	273-219	대	73.0	
25	태백시		황지동	273-220	대	17.0	
26	태백시		황지동	273-221	대	77.0	
27	태백시		황지동	273-260	잡종지	78.0	
28	태백시		황지동	273-261	도로	69.0	
29	태백시		황지동	273-262	잡종지	1.0	
30	태백시		황지동	273-263	대	1.0	
31	태백시		황지동	273-266	도로	11.0	
32	태백시		황지동	273-267	대	57.0	
33	태백시		황지동	273-268	대	63.0	
34	태백시		황지동	273-269	도로	10.0	
35	태백시		황지동	273-332	대	178.0	
36	태백시		황지동	273-333	대	72.0	
37	태백시		황지동	273-334	대	61.0	
38	태백시		황지동	273-337	도로	2,155.0	
39	태백시		황지동	274-3	전	95.0	
40	태백시		황지동	274-4	대	258.0	
41	태백시		황지동	274-6	전	9.0	
42	태백시		황지동	274-7	전	684.0	
43	태백시		황지동	274-9	대	6.0	
44	태백시		황지동	274-10	학교용지	14,412.0	
45	태백시		황지동	274-11	잡종지	1,260.0	
46	태백시		황지동	274-15	전	309.0	
47	태백시		황지동	274-18	대	222.0	
48	태백시		황지동	274-43	대	132.0	
49	태백시		황지동	274-52	대	71.0	
50	태백시		황지동	274-53	대	140.0	
51	태백시		황지동	274-54	대	89.0	

구분	토지소재			지번	지목	편입면적 (㎡)	비고
	시·군	읍·면	동·리				
52	태백시		황지동	274-55	대	251.0	
53	태백시		황지동	274-56	대	125.0	
54	태백시		황지동	274-80	대	1,499.0	
55	태백시		황지동	274-81	대	202.0	
56	태백시		황지동	274-82	대	154.0	
57	태백시		황지동	274-83	도로	103.0	
58	태백시		황지동	274-116	대	590.0	
59	태백시		황지동	274-124	대	117.0	
60	태백시		황지동	274-125	대	189.0	
61	태백시		황지동	274-126	대	61.0	
62	태백시		황지동	274-127	대	133.0	
63	태백시		황지동	274-221	도로	4,145.0	
64	태백시		황지동	274-251	대	192.0	
65	태백시		황지동	274-300	대	87.0	
66	태백시		황지동	274-301	대	178.0	
67	태백시		황지동	274-302	대	153.0	
68	태백시		황지동	274-303	대	47.0	
69	태백시		황지동	274-305	대	192.0	
70	태백시		황지동	274-306	대	10.0	
71	태백시		황지동	274-307	대	63.0	
72	태백시		황지동	274-309	대	440.0	
73	태백시		황지동	274-310	대	63.0	
74	태백시		황지동	274-311	대	185.0	
75	태백시		황지동	274-312	대	179.0	
76	태백시		황지동	274-313	대	7.0	
77	태백시		황지동	274-314	대	159.0	
78	태백시		황지동	274-315	대	145.0	
79	태백시		황지동	274-316	대	106.0	
80	태백시		황지동	274-317	대	89.0	
81	태백시		황지동	274-320	대	69.0	
82	태백시		황지동	274-321	대	73.0	
83	태백시		황지동	274-322	대	46.0	
84	태백시		황지동	274-323	대	63.0	
85	태백시		황지동	274-326	대	30.0	
86	태백시		황지동	274-327	대	26.0	

구분	토지소재			지번	지목	편입면적 (㎡)	비고
	시·군	읍·면	동·리				
87	태백시		황지동	274-328	대	40.0	
88	태백시		황지동	274-329	대	95.0	
89	태백시		황지동	274-330	대	79.0	
90	태백시		황지동	274-331	대	86.0	
91	태백시		황지동	274-332	대	17.0	
92	태백시		황지동	274-333	대	67.0	
93	태백시		황지동	274-352	대	96.0	
94	태백시		황지동	274-353	대	89.0	
95	태백시		황지동	274-354	대	10.0	
96	태백시		황지동	274-355	대	119.0	
97	태백시		황지동	274-362	대	121.0	
98	태백시		황지동	274-363	대	53.0	
99	태백시		황지동	274-364	대	76.0	
100	태백시		황지동	274-365	대	61.0	
101	태백시		황지동	274-366	대	103.0	
102	태백시		황지동	274-367	대	49.0	
103	태백시		황지동	274-368	대	146.0	
104	태백시		황지동	274-369	대	186.0	
105	태백시		황지동	274-370	대	149.0	
106	태백시		황지동	274-371	대	188.0	
107	태백시		황지동	274-372	대	118.0	
108	태백시		황지동	274-373	대	133.0	
109	태백시		황지동	274-375	대	44.0	
110	태백시		황지동	274-377	대	164.0	
111	태백시		황지동	274-378	대	133.0	
112	태백시		황지동	274-380	대	31.0	
113	태백시		황지동	274-381	대	116.0	
114	태백시		황지동	274-382	대	106.0	
115	태백시		황지동	274-383	대	132.0	
116	태백시		황지동	274-384	대	116.0	
117	태백시		황지동	274-385	대	119.0	
118	태백시		황지동	274-386	대	119.0	
119	태백시		황지동	274-387	대	116.0	
120	태백시		황지동	274-388	대	93.0	
121	태백시		황지동	274-389	대	86.0	

구분	토지소재			지번	지목	편입면적 (㎡)	비고
	시·군	읍·면	동·리				
122	태백시		황지동	274-391	대	23.0	
123	태백시		황지동	274-392	대	79.0	
124	태백시		황지동	274-393	대	60.0	
125	태백시		황지동	274-394	대	30.0	
126	태백시		황지동	274-395	대	96.0	
127	태백시		황지동	274-396	대	79.0	
128	태백시		황지동	274-397	대	36.0	
129	태백시		황지동	274-399	대	57.0	
130	태백시		황지동	274-401	대	149.0	
131	태백시		황지동	274-402	대	40.0	
132	태백시		황지동	274-404	대	86.0	
133	태백시		황지동	274-405	대	93.0	
134	태백시		황지동	274-406	대	79.0	
135	태백시		황지동	274-407	대	103.0	
136	태백시		황지동	274-408	대	79.0	
137	태백시		황지동	274-409	대	83.0	
138	태백시		황지동	274-416	대	182.0	
139	태백시		황지동	274-418	대	146.0	
140	태백시		황지동	274-419	전	528.0	
141	태백시		황지동	274-420	대	106.0	
142	태백시		황지동	274-422	대	215.0	
143	태백시		황지동	274-423	대	126.0	
144	태백시		황지동	274-424	대	126.0	
145	태백시		황지동	274-425	대	146.0	
146	태백시		황지동	274-426	대	136.0	
147	태백시		황지동	274-427	대	109.0	
148	태백시		황지동	274-428	대	106.0	
149	태백시		황지동	274-429	대	126.0	
150	태백시		황지동	274-430	대	129.0	
151	태백시		황지동	274-431	대	136.0	
152	태백시		황지동	274-432	대	109.0	
153	태백시		황지동	274-433	대	132.0	
154	태백시		황지동	274-434	대	132.0	
155	태백시		황지동	274-435	대	106.0	
156	태백시		황지동	274-437	대	126.0	



구분	토지소재			지번	지목	편입면적 (㎡)	비고
	시·군	읍·면	동·리				
157	태백시		황지동	274-439	대	122.0	
158	태백시		황지동	274-441	대	112.0	
159	태백시		황지동	274-444	대	152.0	
160	태백시		황지동	274-445	대	258.0	
161	태백시		황지동	274-446	대	189.0	
162	태백시		황지동	274-447	대	53.0	
163	태백시		황지동	274-448	대	142.0	
164	태백시		황지동	274-449	대	116.0	
165	태백시		황지동	274-454	대	263.0	
166	태백시		황지동	274-460	대	44.0	
167	태백시		황지동	274-461	대	106.0	
168	태백시		황지동	274-462	대	122.0	
169	태백시		황지동	274-463	대	116.0	
170	태백시		황지동	274-464	대	126.0	
171	태백시		황지동	274-467	대	35.0	
172	태백시		황지동	274-468	대	60.0	
173	태백시		황지동	274-469	대	50.0	
174	태백시		황지동	274-494	대	103.0	
175	태백시		황지동	274-499	대	26.0	
176	태백시		황지동	274-502	전	174.0	
177	태백시		황지동	274-503	대	159.0	
178	태백시		황지동	274-505	전	11.0	
179	태백시		황지동	274-507	대	24.0	
180	태백시		황지동	274-508	대	59.0	
181	태백시		황지동	274-509	대	129.0	
182	태백시		황지동	274-510	전	11.0	
183	태백시		황지동	274-511	대	214.0	
184	태백시		황지동	274-512	대	7.0	
185	태백시		황지동	274-515	대	33.0	
186	태백시		황지동	274-516	대	18.0	
187	태백시		황지동	274-517	대	65.0	
188	태백시		황지동	274-518	잡종지	37.0	
189	태백시		황지동	274-519	대	43.0	
190	태백시		황지동	274-521	도로	2,359.0	
191	태백시		황지동	274-522	대	60.0	

구분	토지소재			지번	지목	편입면적 (㎡)	비고
	시·군	읍·면	동·리				
192	태백시		황지동	274-523	대	50.0	
193	태백시		황지동	274-526	대	86.0	
194	태백시		황지동	274-527	대	86.0	
195	태백시		황지동	274-528	대	151.0	
196	태백시		황지동	274-529	대	176.0	
197	태백시		황지동	274-534	대	243.0	
198	태백시		황지동	274-535	대	69.0	
199	태백시		황지동	274-549	대	145.0	
200	태백시		황지동	274-552	대	142.0	
201	태백시		황지동	274-554	대	202.0	
202	태백시		황지동	274-555	대	184.0	
203	태백시		황지동	274-558	도로	708.0	
204	태백시		황지동	274-561	대	103.0	
205	태백시		황지동	274-605	대	1,361.0	
206	태백시		황지동	274-607	도로	122.0	
207	태백시		황지동	274-628	대	109.0	
208	태백시		황지동	274-629	대	119.0	
209	태백시		황지동	274-630	대	109.0	
210	태백시		황지동	274-631	대	99.0	
211	태백시		황지동	274-632	대	99.0	
212	태백시		황지동	274-635	대	112.0	
213	태백시		황지동	274-636	전	157.0	
214	태백시		황지동	274-641	대	157.0	
215	태백시		황지동	274-667	대	113.0	
216	태백시		황지동	274-698	도로	6,336.0	
217	태백시		황지동	274-708	도로	5,799.0	
218	태백시		황지동	274-724	학교용지	10,136.0	
219	태백시		황지동	274-731	잡종지	1,550.0	
220	태백시		황지동	274-735	대	1,094.0	
221	태백시		황지동	274-740	대	78.0	
222	태백시		황지동	274-750	대	2,355.0	
223	태백시		황지동	274-752	대	166.0	
224	태백시		황지동	274-753	대	148.0	
225	태백시		황지동	274-754	대	141.0	
226	태백시		황지동	274-755	잡종지	994.0	

구분	토지소재			지번	지목	편입면적 (㎡)	비고
	시·군	읍·면	동·리				
227	태백시		황지동	274-756	대	1,067.0	
228	태백시		황지동	274-757	대	2,197.0	
229	태백시		황지동	274-758	도로	2,157.0	
230	태백시		황지동	274-760	대	3,530.0	
231	태백시		황지동	274-762	잡종지	546.0	
232	태백시		황지동	274-763	잡종지	401.0	
233	태백시		황지동	274-764	도로	1,552.0	
234	태백시		황지동	274-765	잡종지	238.0	
235	태백시		황지동	274-766	대	965.0	
236	태백시		황지동	274-806	잡종지	24.0	
237	태백시		황지동	274-807	대	1,128.0	
238	태백시		황지동	274-809	대	182.0	
239	태백시		황지동	274-817	대	51.0	
240	태백시		황지동	274-820	도로	719.0	
241	태백시		황지동	274-831	전	4.0	
242	태백시		황지동	274-835	도로	25.0	
243	태백시		황지동	274-841	도로	4.0	
244	태백시		황지동	274-919	대	85.0	
245	태백시		황지동	274-923	대	749.0	
246	태백시		황지동	274-924	도로	980.0	
247	태백시		황지동	274-927	도로	1.0	
248	태백시		황지동	274-928	대	4.0	
249	태백시		황지동	274-930	대	4.0	
250	태백시		황지동	274-935	학교용지	325.0	
251	태백시		황지동	274-951	도로	43.0	
252	태백시		황지동	274-956	도로	21.0	
253	태백시		황지동	274-967	전	26.0	
254	태백시		황지동	274-968	전	76.0	
255	태백시		황지동	274-969	대	418.0	
256	태백시		황지동	274-971	도로	127.0	
257	태백시		황지동	274-972	도로	128.0	
258	태백시		황지동	274-973	전	1,617.0	
259	태백시		황지동	274-976	도로	283.0	
260	태백시		황지동	274-980	도로	124.0	
261	태백시		황지동	274-1024	전	379.0	

구분	토지소재			지번	지목	편입면적 (㎡)	비고
	시·군	읍·면	동·리				
262	태백시		황지동	274-1028	도로	3.0	
263	태백시		황지동	274-1029	도로	2.0	
264	태백시		황지동	274-1032	도로	1,057.0	
265	태백시		황지동	274-1033	대	4.0	
266	태백시		황지동	274-1058	학교용지	150.0	
267	태백시		황지동	274-1069	전	330.0	
268	태백시		황지동	274-1071	주차장	81.0	
269	태백시		황지동	274-1075	잡종지	528.0	
270	태백시		황지동	274-1077	잡종지	542.0	
271	태백시		황지동	274-1078	잡종지	510.0	
272	태백시		황지동	274-1079	전	151.0	
273	태백시		황지동	274-1080	대	221.0	
274	태백시		황지동	274-1081	전	4.0	
275	태백시		황지동	274-1083	대	180.0	
276	태백시		황지동	274-1084	전	216.0	
277	태백시		황지동	274-1090	대	1.0	
278	태백시		황지동	274-1095	대	186.0	
279	태백시		황지동	274-1096	도로	311.0	
280	태백시		황지동	274-1098	주차장	17.0	
281	태백시		황지동	274-1100	잡종지	167.0	
282	태백시		황지동	274-1105	잡종지	66.0	
283	태백시		황지동	274-1106	대	361.0	
284	태백시		황지동	274-1107	전	26.0	
285	태백시		황지동	274-1108	대	757.0	
286	태백시		황지동	274-1109	대	121.0	
287	태백시		황지동	274-1110	전	174.0	
288	태백시		황지동	274-1111	전	167.0	
289	태백시		황지동	274-1112	전	172.0	
290	태백시		황지동	274-1113	대	1,648.0	
291	태백시		황지동	340-2	도로	575.0	
292	태백시		황지동	340-7	대	26.0	
293	태백시		황지동	340-9	대	50.0	
294	태백시		황지동	340-12	대	136.0	
295	태백시		황지동	340-24	도로	255.0	
296	태백시		황지동	340-35	대	7.0	

구분	토지소재			지번	지목	편입면적 (㎡)	비고
	시·군	읍·면	동·리				
297	태백시		황지동	340-40	대	27.0	
298	태백시		황지동	340-43	대	4.0	
299	태백시		황지동	621-60	대	646.0	
300	태백시		황지동	621-69	도로	9,511.0	
301	태백시		황지동	621-70	하천	948.0	
302	태백시		황지동	621-71	도로	3,000.0	
303	태백시		황지동	621-91	대	2,320.0	
304	태백시		황지동	621-156	잡종지	164.0	
305	태백시		황지동	621-157	대	302.0	
306	태백시		황지동	621-158	잡종지	166.0	
307	태백시		황지동	621-159	잡종지	187.0	
308	태백시		황지동	621-160	잡종지	109.0	
309	태백시		황지동	621-161	잡종지	1,362.0	
310	태백시		황지동	621-165	잡종지	147.0	
311	태백시		황지동	621-167	잡종지	218.0	
312	태백시		황지동	621-168	잡종지	962.0	
313	태백시		황지동	621-171	잡종지	50.0	
314	태백시		황지동	621-190	대	156.0	
315	태백시		황지동	621-208	대	603.0	
316	태백시		황지동	621-222	잡종지	565.0	
317	태백시		황지동	621-228	잡종지	346.0	
318	태백시		황지동	621-254	잡종지	126.0	
319	태백시		황지동	621-255	잡종지	143.0	
320	태백시		황지동	621-256	대	6.0	
321	태백시		황지동	621-257	대	22.0	
322	태백시		황지동	621-258	대	32.0	
323	태백시		황지동	621-259	대	178.0	
324	태백시		황지동	621-260	대	129.0	
325	태백시		황지동	621-261	대	169.0	
326	태백시		황지동	621-262	대	164.0	
327	태백시		황지동	621-263	대	186.0	
328	태백시		황지동	621-264	대	193.0	
329	태백시		황지동	621-265	대	289.0	
330	태백시		황지동	621-270	잡종지	351.0	
331	태백시		황지동	621-271	대	718.0	

구분	토지소재			지번	지목	편입면적 (㎡)	비고
	시·군	읍·면	동·리				
332	태백시		황지동	621-276	잡종지	249.0	
333	태백시		황지동	621-277	대	2,624.0	
334	태백시		황지동	621-283	대	18.0	
335	태백시		황지동	621-300	대	58.0	
336	태백시		황지동	621-437	잡종지	300.0	
337	태백시		황지동	621-438	잡종지	190.0	
338	태백시		황지동	621-465	잡종지	16.0	
339	태백시		황지동	621-472	잡종지	298.0	

강원특별자치도 지적재조사지구 지정(변경) 토지 조서

< 화천군 >

구분	토지소재			변경전			변경후			비고	
	시·군	읍·면	동·리	지번	지목	편입면적(㎡)	지번	지목	편입면적(㎡)	감	증감
합계	3개지구			484필지	484	394,752.0	484필지	484	394,752.0	감	증감
소계	사창1지구			184필지	184	54,492.0	184필지	184	54,492.0	감필지	증감0㎡
1	화천군	사내면	사창리	201	대	350.0	201	대	350.0		
2	화천군	사내면	사창리	201-1	전	645.0	201-1	전	645.0		
3	화천군	사내면	사창리	201-2	전	2,424.0	201-2	전	2,424.0		
4	화천군	사내면	사창리	201-3	임야	1,253.0	201-3	임야	1,253.0		
5	화천군	사내면	사창리	201-4	대	1,494.0	201-4	대	1,494.0		
6	화천군	사내면	사창리	201-5	전	143.0	201-5	전	143.0		
7	화천군	사내면	사창리	201-6	전	40.0	201-6	전	40.0		
8	화천군	사내면	사창리	201-7	대	1,379.0	201-7	대	1,379.0		
9	화천군	사내면	사창리	201-8	전	15.0	201-8	전	15.0		
10	화천군	사내면	사창리	201-9	전	1,459.0	201-9	전	1,459.0		
11	화천군	사내면	사창리	201-10	대	287.0	201-10	대	287.0		
12	화천군	사내면	사창리	201-11	전	93.0	201-11	전	93.0		
13	화천군	사내면	사창리	201-16	대	187.0	201-16	대	187.0		
14	화천군	사내면	사창리	202	전	1,778.0	202	전	1,778.0		
15	화천군	사내면	사창리	203-1	전	707.0	203-1	전	707.0		
16	화천군	사내면	사창리	203-2	전	608.0	203-2	전	608.0		
17	화천군	사내면	사창리	204	전	850.0	204	전	850.0		
18	화천군	사내면	사창리	205	대	385.0	205	대	385.0		
19	화천군	사내면	사창리	205-1	대	794.0	205-1	대	794.0		
20	화천군	사내면	사창리	205-2	대	366.0	205-2	대	366.0		
21	화천군	사내면	사창리	206	대	707.0	206	대	707.0		
22	화천군	사내면	사창리	206-1	대	205.0	206-1	대	205.0		
23	화천군	사내면	사창리	206-2	대	52.0	206-2	대	52.0		
24	화천군	사내면	사창리	206-3	대	163.0	206-3	대	163.0		
25	화천군	사내면	사창리	206-4	대	53.0	206-4	대	53.0		
26	화천군	사내면	사창리	207	대	1,127.0	207	대	1,127.0		
27	화천군	사내면	사창리	207-3	대	68.0	207-3	대	68.0		
28	화천군	사내면	사창리	208	대	387.0	208	대	387.0		
29	화천군	사내면	사창리	209	대	959.0	209	대	959.0		

구분	토지소재			변경전			변경후			비고
	시·군	읍·면	동·리	지번	지목	편입면적(㎡)	지번	지목	편입면적(㎡)	
30	화천군	사내면	사창리	209-1	대	7.0	209-1	대	7.0	
31	화천군	사내면	사창리	209-2	대	223.0	209-2	대	223.0	
32	화천군	사내면	사창리	211-1	대	317.0	211-1	대	317.0	
33	화천군	사내면	사창리	211-2	대	284.0	211-2	대	284.0	
34	화천군	사내면	사창리	211-3	대	1,329.0	211-3	대	1,329.0	
35	화천군	사내면	사창리	211-5	대	200.0	211-5	대	200.0	
36	화천군	사내면	사창리	211-16	대	10.0	211-16	대	10.0	
37	화천군	사내면	사창리	211-17	대	17.0	211-17	대	17.0	
38	화천군	사내면	사창리	211-18	대	44.0	211-18	대	44.0	
39	화천군	사내면	사창리	211-19	대	1.0	211-19	대	1.0	
40	화천군	사내면	사창리	211-20	대	42.0	211-20	대	42.0	
41	화천군	사내면	사창리	211-21	대	220.0	211-21	대	220.0	
42	화천군	사내면	사창리	211-22	대	6.0	211-22	대	6.0	
43	화천군	사내면	사창리	211-23	대	297.0	211-23	대	297.0	
44	화천군	사내면	사창리	214-1	대	138.0	214-1	대	138.0	
45	화천군	사내면	사창리	214-5	대	220.0	214-5	대	220.0	
46	화천군	사내면	사창리	215-1	잡종지	572.0	215-1	잡종지	572.0	
47	화천군	사내면	사창리	215-4	대	521.0	215-4	대	521.0	
48	화천군	사내면	사창리	215-5	잡종지	202.0	215-5	잡종지	202.0	
49	화천군	사내면	사창리	215-6	잡종지	312.0	215-6	잡종지	312.0	
50	화천군	사내면	사창리	215-8	잡종지	75.0	215-8	잡종지	75.0	
51	화천군	사내면	사창리	219	대	849.0	219	대	849.0	
52	화천군	사내면	사창리	219-1	도로	118.0	219-1	도로	118.0	
53	화천군	사내면	사창리	219-2	도로	202.0	219-2	도로	202.0	
54	화천군	사내면	사창리	219-5	전	142.0	219-5	전	142.0	
55	화천군	사내면	사창리	225-2	하천	115.0	225-2	하천	115.0	
56	화천군	사내면	사창리	225-3	도로	65.0	225-3	도로	65.0	
57	화천군	사내면	사창리	225-4	대	38.0	225-4	대	38.0	
58	화천군	사내면	사창리	225-5	도로	19.0	225-5	도로	19.0	
59	화천군	사내면	사창리	225-6	대	9.0	225-6	대	9.0	
60	화천군	사내면	사창리	225-10	도로	3.0	225-10	도로	3.0	
61	화천군	사내면	사창리	225-11	도로	76.0	225-11	도로	76.0	
62	화천군	사내면	사창리	225-12	도로	8.0	225-12	도로	8.0	
63	화천군	사내면	사창리	225-13	대	16.0	225-13	대	16.0	
64	화천군	사내면	사창리	225-14	대	43.0	225-14	대	43.0	



구분	토지소재			변경전			변경후			비고
	시·군	읍·면	동·리	지번	지목	편입면적(㎡)	지번	지목	편입면적(㎡)	
65	화천군	사내면	사창리	225-15	대	10.0	225-15	대	10.0	
66	화천군	사내면	사창리	225-19	대	5.0	225-19	대	5.0	
67	화천군	사내면	사창리	225-20	대	4.0	225-20	대	4.0	
68	화천군	사내면	사창리	225-21	대	40.0	225-21	대	40.0	
69	화천군	사내면	사창리	225-23	대	13.0	225-23	대	13.0	
70	화천군	사내면	사창리	398-1	하천	79.0	398-1	하천	79.0	
71	화천군	사내면	사창리	398-2	제방	11.0	398-2	제방	11.0	
72	화천군	사내면	사창리	398-3	도로	555.0	398-3	도로	555.0	
73	화천군	사내면	사창리	398-5	도로	75.0	398-5	도로	75.0	
74	화천군	사내면	사창리	398-6	도로	98.0	398-6	도로	98.0	
75	화천군	사내면	사창리	398-11	제방	283.0	398-11	제방	283.0	
76	화천군	사내면	사창리	398-12	도로	73.0	398-12	도로	73.0	
77	화천군	사내면	사창리	398-13	도로	23.0	398-13	도로	23.0	
78	화천군	사내면	사창리	398-14	하천	23.0	398-14	하천	23.0	
79	화천군	사내면	사창리	398-16	도로	145.0	398-16	도로	145.0	
80	화천군	사내면	사창리	398-17	하천	9.0	398-17	하천	9.0	
81	화천군	사내면	사창리	398-18	도로	111.0	398-18	도로	111.0	
82	화천군	사내면	사창리	398-19	도로	194.0	398-19	도로	194.0	
83	화천군	사내면	사창리	398-20	도로	81.0	398-20	도로	81.0	
84	화천군	사내면	사창리	398-21	도로	36.0	398-21	도로	36.0	
85	화천군	사내면	사창리	398-22	도로	95.0	398-22	도로	95.0	
86	화천군	사내면	사창리	398-23	도로	7.0	398-23	도로	7.0	
87	화천군	사내면	사창리	398-25	도로	37.0	398-25	도로	37.0	
88	화천군	사내면	사창리	398-26	도로	32.0	398-26	도로	32.0	
89	화천군	사내면	사창리	398-27	도로	3.0	398-27	도로	3.0	
90	화천군	사내면	사창리	399	하천	13.0	399	하천	13.0	
91	화천군	사내면	사창리	399-1	제방	122.0	399-1	제방	122.0	
92	화천군	사내면	사창리	399-2	대	437.0	399-2	대	437.0	
93	화천군	사내면	사창리	399-3	대	271.0	399-3	대	271.0	
94	화천군	사내면	사창리	399-4	대	231.0	399-4	대	231.0	
95	화천군	사내면	사창리	399-5	대	39.0	399-5	대	39.0	
96	화천군	사내면	사창리	399-6	대	602.0	399-6	대	602.0	
97	화천군	사내면	사창리	400	대	97.0	400	대	97.0	
98	화천군	사내면	사창리	400-2	대	2.0	400-2	대	2.0	
99	화천군	사내면	사창리	400-3	대	49.0	400-3	대	49.0	

구분	토지소재			변경전			변경후			비고
	시·군	읍·면	동·리	지번	지목	편입면적(㎡)	지번	지목	편입면적(㎡)	
100	화천군	사내면	사창리	401-1	대	137.0	401-1	대	137.0	
101	화천군	사내면	사창리	401-4	대	109.0	401-4	대	109.0	
102	화천군	사내면	사창리	401-5	대	4.0	401-5	대	4.0	
103	화천군	사내면	사창리	401-6	대	6.0	401-6	대	6.0	
104	화천군	사내면	사창리	402-1	대	25.0	402-1	대	25.0	
105	화천군	사내면	사창리	402-4	대	196.0	402-4	대	196.0	
106	화천군	사내면	사창리	402-6	대	145.0	402-6	대	145.0	
107	화천군	사내면	사창리	402-7	대	173.0	402-7	대	173.0	
108	화천군	사내면	사창리	402-11	대	58.0	402-11	대	58.0	
109	화천군	사내면	사창리	402-12	대	77.0	402-12	대	77.0	
110	화천군	사내면	사창리	402-13	대	74.0	402-13	대	74.0	
111	화천군	사내면	사창리	402-14	대	18.0	402-14	대	18.0	
112	화천군	사내면	사창리	402-15	대	4.0	402-15	대	4.0	
113	화천군	사내면	사창리	402-16	대	14.0	402-16	대	14.0	
114	화천군	사내면	사창리	402-17	대	24.0	402-17	대	24.0	
115	화천군	사내면	사창리	402-18	대	47.0	402-18	대	47.0	
116	화천군	사내면	사창리	402-19	대	27.0	402-19	대	27.0	
117	화천군	사내면	사창리	403	대	149.0	403	대	149.0	
118	화천군	사내면	사창리	403-1	대	380.0	403-1	대	380.0	
119	화천군	사내면	사창리	403-2	대	229.0	403-2	대	229.0	
120	화천군	사내면	사창리	403-4	대	409.0	403-4	대	409.0	
121	화천군	사내면	사창리	404	대	604.0	404	대	604.0	
122	화천군	사내면	사창리	404-1	대	272.0	404-1	대	272.0	
123	화천군	사내면	사창리	404-2	대	158.0	404-2	대	158.0	
124	화천군	사내면	사창리	404-3	대	98.0	404-3	대	98.0	
125	화천군	사내면	사창리	404-5	대	187.0	404-5	대	187.0	
126	화천군	사내면	사창리	404-8	대	73.0	404-8	대	73.0	
127	화천군	사내면	사창리	405	대	659.0	405	대	659.0	
128	화천군	사내면	사창리	405-1	대	247.0	405-1	대	247.0	
129	화천군	사내면	사창리	405-2	전	249.0	405-2	전	249.0	
130	화천군	사내면	사창리	405-3	전	39.0	405-3	전	39.0	
131	화천군	사내면	사창리	405-4	전	147.0	405-4	전	147.0	
132	화천군	사내면	사창리	405-5	전	5.0	405-5	전	5.0	
133	화천군	사내면	사창리	405-6	전	714.0	405-6	전	714.0	
134	화천군	사내면	사창리	406-1	하천	505.0	406-1	하천	505.0	

구분	토지소재			변경전			변경후			비고
	시·군	읍·면	동·리	지번	지목	편입면적(㎡)	지번	지목	편입면적(㎡)	
135	화천군	사내면	사창리	406-2	대	92.0	406-2	대	92.0	
136	화천군	사내면	사창리	406-3	대	256.0	406-3	대	256.0	
137	화천군	사내면	사창리	406-4	대	200.0	406-4	대	200.0	
138	화천군	사내면	사창리	406-6	대	93.0	406-6	대	93.0	
139	화천군	사내면	사창리	406-7	대	102.0	406-7	대	102.0	
140	화천군	사내면	사창리	406-8	대	99.0	406-8	대	99.0	
141	화천군	사내면	사창리	406-9	대	142.0	406-9	대	142.0	
142	화천군	사내면	사창리	406-10	대	258.0	406-10	대	258.0	
143	화천군	사내면	사창리	406-11	대	190.0	406-11	대	190.0	
144	화천군	사내면	사창리	406-12	대	174.0	406-12	대	174.0	
145	화천군	사내면	사창리	406-13	도로	1,002.0	406-13	도로	1,002.0	
146	화천군	사내면	사창리	406-14	제방	218.0	406-14	제방	218.0	
147	화천군	사내면	사창리	406-15	제방	185.0	406-15	제방	185.0	
148	화천군	사내면	사창리	406-16	전	1,054.0	406-16	전	1,054.0	
149	화천군	사내면	사창리	406-17	대	107.0	406-17	대	107.0	
150	화천군	사내면	사창리	406-18	대	110.0	406-18	대	110.0	
151	화천군	사내면	사창리	406-19	대	93.0	406-19	대	93.0	
152	화천군	사내면	사창리	406-20	대	93.0	406-20	대	93.0	
153	화천군	사내면	사창리	406-21	대	95.0	406-21	대	95.0	
154	화천군	사내면	사창리	406-22	대	135.0	406-22	대	135.0	
155	화천군	사내면	사창리	406-23	하천	358.0	406-23	하천	358.0	
156	화천군	사내면	사창리	406-24	대	428.0	406-24	대	428.0	
157	화천군	사내면	사창리	407	하천	10.0	407	하천	10.0	
158	화천군	사내면	사창리	407-1	제방	69.0	407-1	제방	69.0	
159	화천군	사내면	사창리	407-2	대	150.0	407-2	대	150.0	
160	화천군	사내면	사창리	407-3	대	89.0	407-3	대	89.0	
161	화천군	사내면	사창리	407-5	대	58.0	407-5	대	58.0	
162	화천군	사내면	사창리	408	하천	215.0	408	하천	215.0	
163	화천군	사내면	사창리	409	종교용지	2,056.0	409	종교용지	2,056.0	
164	화천군	사내면	사창리	409-1	제방	233.0	409-1	제방	233.0	
165	화천군	사내면	사창리	409-2	하천	136.0	409-2	하천	136.0	
166	화천군	사내면	사창리	409-3	제방	76.0	409-3	제방	76.0	
167	화천군	사내면	사창리	409-4	하천	451.0	409-4	하천	451.0	
168	화천군	사내면	사창리	409-5	제방	330.0	409-5	제방	330.0	
169	화천군	사내면	사창리	409-6	전	53.0	409-6	전	53.0	

구분	토지소재			변경전			변경후			비고	
	시·군	읍·면	동·리	지번	지목	편입면적(㎡)	지번	지목	편입면적(㎡)		
170	화천군	사내면	사창리	409-7	전	1,596.0	409-7	전	1,596.0		
171	화천군	사내면	사창리	409-8	전	1.0	409-8	전	1.0		
172	화천군	사내면	사창리	409-9	전	328.0	409-9	전	328.0		
173	화천군	사내면	사창리	410-2	대	1,005.0	410-2	대	1,005.0		
174	화천군	사내면	사창리	410-3	대	836.0	410-3	대	836.0		
175	화천군	사내면	사창리	410-4	대	584.0	410-4	대	584.0		
176	화천군	사내면	사창리	410-5	대	724.0	410-5	대	724.0		
177	화천군	사내면	사창리	410-6	대	635.0	410-6	대	635.0		
178	화천군	사내면	사창리	410-7	대	126.0	410-7	대	126.0		
179	화천군	사내면	사창리	410-8	대	231.0	410-8	대	231.0		
180	화천군	사내면	사창리	410-9	잡종지	647.0	410-9	잡종지	647.0		
181	화천군	사내면	사창리	410-10	도로	744.0	410-10	도로	744.0		
182	화천군	사내면	사창리	410-12	대	528.0	410-12	대	528.0		
183	화천군	사내면	사창리	410-13	대	272.0	410-13	대	272.0		
184	화천군	사내면	사창리	410-14	잡종지	940.0	410-14	잡종지	940.0		
소계	사창2지구			111필지	111	24,495.0	111필지	111	24,495.0	감0필지	감0㎡
1	화천군	사내면	사창리	210-1	도로	23.0	210-1	도로	23.0		
2	화천군	사내면	사창리	210-2	도로	46.0	210-2	도로	46.0		
3	화천군	사내면	사창리	211-6	도로	36.0	211-6	도로	36.0		
4	화천군	사내면	사창리	211-7	도로	7.0	211-7	도로	7.0		
5	화천군	사내면	사창리	211-8	도로	23.0	211-8	도로	23.0		
6	화천군	사내면	사창리	211-12	도로	20.0	211-12	도로	20.0		
7	화천군	사내면	사창리	211-13	도로	65.0	211-13	도로	65.0		
8	화천군	사내면	사창리	211-14	도로	66.0	211-14	도로	66.0		
9	화천군	사내면	사창리	211-15	도로	217.0	211-15	도로	217.0		
10	화천군	사내면	사창리	212-1	대	19.0	212-1	대	19.0		
11	화천군	사내면	사창리	212-2	도로	16.0	212-2	도로	16.0		
12	화천군	사내면	사창리	212-3	도로	40.0	212-3	도로	40.0		
13	화천군	사내면	사창리	212-4	대	7.0	212-4	대	7.0		
14	화천군	사내면	사창리	213	대	313.0	213	대	313.0		
15	화천군	사내면	사창리	213-2	대	292.0	213-2	대	292.0		
16	화천군	사내면	사창리	213-3	대	403.0	213-3	대	403.0		
17	화천군	사내면	사창리	213-4	대	143.0	213-4	대	143.0		
18	화천군	사내면	사창리	213-14	도로	93.0	213-14	도로	93.0		
19	화천군	사내면	사창리	213-20	하천	752.0	213-20	하천	752.0		

구분	토지소재			변경전			변경후			비고
	시·군	읍·면	동·리	지번	지목	편입면적(㎡)	지번	지목	편입면적(㎡)	
20	화천군	사내면	사창리	213-21	제방	560.0	213-21	제방	560.0	
21	화천군	사내면	사창리	213-29	대	4.0	213-29	대	4.0	
22	화천군	사내면	사창리	214-2	도로	321.0	214-2	도로	321.0	
23	화천군	사내면	사창리	214-6	도로	264.0	214-6	도로	264.0	
24	화천군	사내면	사창리	215-2	도로	866.0	215-2	도로	866.0	
25	화천군	사내면	사창리	215-7	도로	508.0	215-7	도로	508.0	
26	화천군	사내면	사창리	222-5	도로	1,191.0	222-5	도로	1,191.0	
27	화천군	사내면	사창리	223-2	도로	50.0	223-2	도로	50.0	
28	화천군	사내면	사창리	223-4	대	130.0	223-4	대	130.0	
29	화천군	사내면	사창리	223-5	도로	242.0	223-5	도로	242.0	
30	화천군	사내면	사창리	224	대	457.0	224	대	457.0	
31	화천군	사내면	사창리	224-1	도로	245.0	224-1	도로	245.0	
32	화천군	사내면	사창리	224-2	도로	34.0	224-2	도로	34.0	
33	화천군	사내면	사창리	224-3	대	250.0	224-3	대	250.0	
34	화천군	사내면	사창리	224-4	대	347.0	224-4	대	347.0	
35	화천군	사내면	사창리	224-5	대	44.0	224-5	대	44.0	
36	화천군	사내면	사창리	224-6	대	777.0	224-6	대	777.0	
37	화천군	사내면	사창리	224-7	대	295.0	224-7	대	295.0	
38	화천군	사내면	사창리	225	답	682.0	225	답	682.0	
39	화천군	사내면	사창리	225-1	도로	1,400.0	225-1	도로	1,400.0	
40	화천군	사내면	사창리	225-9	도로	75.0	225-9	도로	75.0	
41	화천군	사내면	사창리	225-25	도로	595.0	225-25	도로	595.0	
42	화천군	사내면	사창리	225-29	답	199.0	225-29	답	199.0	
43	화천군	사내면	사창리	225-31	답	742.0	225-31	답	742.0	
44	화천군	사내면	사창리	225-33	제방	311.0	225-33	제방	311.0	
45	화천군	사내면	사창리	225-34	하천	1,167.0	225-34	하천	1,167.0	
46	화천군	사내면	사창리	395-1	제방	55.0	395-1	제방	55.0	
47	화천군	사내면	사창리	395-2	도로	89.0	395-2	도로	89.0	
48	화천군	사내면	사창리	395-3	대	169.0	395-3	대	169.0	
49	화천군	사내면	사창리	395-4	대	168.0	395-4	대	168.0	
50	화천군	사내면	사창리	395-5	대	163.0	395-5	대	163.0	
51	화천군	사내면	사창리	395-6	대	127.0	395-6	대	127.0	
52	화천군	사내면	사창리	395-7	대	172.0	395-7	대	172.0	
53	화천군	사내면	사창리	395-8	대	240.0	395-8	대	240.0	
54	화천군	사내면	사창리	395-9	대	124.0	395-9	대	124.0	

구분	토지소재			변경전			변경후			비고
	시·군	읍·면	동·리	지번	지목	편입면적(㎡)	지번	지목	편입면적(㎡)	
55	화천군	사내면	사창리	395-10	대	209.0	395-10	대	209.0	
56	화천군	사내면	사창리	395-11	대	220.0	395-11	대	220.0	
57	화천군	사내면	사창리	395-12	대	95.0	395-12	대	95.0	
58	화천군	사내면	사창리	395-13	도로	836.0	395-13	도로	836.0	
59	화천군	사내면	사창리	395-15	대	174.0	395-15	대	174.0	
60	화천군	사내면	사창리	395-16	대	237.0	395-16	대	237.0	
61	화천군	사내면	사창리	395-17	대	117.0	395-17	대	117.0	
62	화천군	사내면	사창리	395-18	대	152.0	395-18	대	152.0	
63	화천군	사내면	사창리	395-20	대	24.0	395-20	대	24.0	
64	화천군	사내면	사창리	395-21	대	105.0	395-21	대	105.0	
65	화천군	사내면	사창리	395-22	대	127.0	395-22	대	127.0	
66	화천군	사내면	사창리	395-24	대	250.0	395-24	대	250.0	
67	화천군	사내면	사창리	395-25	대	118.0	395-25	대	118.0	
68	화천군	사내면	사창리	395-26	대	207.0	395-26	대	207.0	
69	화천군	사내면	사창리	395-27	대	293.0	395-27	대	293.0	
70	화천군	사내면	사창리	395-28	대	112.0	395-28	대	112.0	
71	화천군	사내면	사창리	395-29	대	316.0	395-29	대	316.0	
72	화천군	사내면	사창리	395-30	대	3.0	395-30	대	3.0	
73	화천군	사내면	사창리	395-31	도로	54.0	395-31	도로	54.0	
74	화천군	사내면	사창리	395-32	제방	122.0	395-32	제방	122.0	
75	화천군	사내면	사창리	395-33	도로	4.0	395-33	도로	4.0	
76	화천군	사내면	사창리	395-34	도로	17.0	395-34	도로	17.0	
77	화천군	사내면	사창리	395-35	도로	4.0	395-35	도로	4.0	
78	화천군	사내면	사창리	395-36	제방	137.0	395-36	제방	137.0	
79	화천군	사내면	사창리	395-37	하천	47.0	395-37	하천	47.0	
80	화천군	사내면	사창리	395-38	대	8.0	395-38	대	8.0	
81	화천군	사내면	사창리	395-39	대	1.0	395-39	대	1.0	
82	화천군	사내면	사창리	395-40	대	2.0	395-40	대	2.0	
83	화천군	사내면	사창리	395-41	대	11.0	395-41	대	11.0	
84	화천군	사내면	사창리	396	대	443.0	396	대	443.0	
85	화천군	사내면	사창리	396-1	도로	91.0	396-1	도로	91.0	
86	화천군	사내면	사창리	396-2	대	16.0	396-2	대	16.0	
87	화천군	사내면	사창리	396-4	대	152.0	396-4	대	152.0	
88	화천군	사내면	사창리	396-5	도로	66.0	396-5	도로	66.0	
89	화천군	사내면	사창리	396-8	도로	6.0	396-8	도로	6.0	

구분	토지소재			변경전			변경후			비고	
	시·군	읍·면	동·리	지번	지목	편입면적(㎡)	지번	지목	편입면적(㎡)		
90	화천군	사내면	사창리	396-9	도로	11.0	396-9	도로	11.0		
91	화천군	사내면	사창리	396-10	대	5.0	396-10	대	5.0		
92	화천군	사내면	사창리	397-1	도로	235.0	397-1	도로	235.0		
93	화천군	사내면	사창리	397-2	대	1,603.0	397-2	대	1,603.0		
94	화천군	사내면	사창리	397-3	도로	164.0	397-3	도로	164.0		
95	화천군	사내면	사창리	397-4	대	105.0	397-4	대	105.0		
96	화천군	사내면	사창리	397-6	대	208.0	397-6	대	208.0		
97	화천군	사내면	사창리	398-4	하천	65.0	398-4	하천	65.0		
98	화천군	사내면	사창리	398-7	대	125.0	398-7	대	125.0		
99	화천군	사내면	사창리	398-8	대	154.0	398-8	대	154.0		
100	화천군	사내면	사창리	398-9	대	121.0	398-9	대	121.0		
101	화천군	사내면	사창리	398-10	대	178.0	398-10	대	178.0		
102	화천군	사내면	사창리	398-15	하천	179.0	398-15	하천	179.0		
103	화천군	사내면	사창리	398-24	제방	87.0	398-24	제방	87.0		
104	화천군	사내면	사창리	398-28	도로	30.0	398-28	도로	30.0		
105	화천군	사내면	사창리	398-29	도로	69.0	398-29	도로	69.0		
106	화천군	사내면	사창리	398-30	대	18.0	398-30	대	18.0		
107	화천군	사내면	사창리	400-1	도로	17.0	400-1	도로	17.0		
108	화천군	사내면	사창리	401-2	도로	3.0	401-2	도로	3.0		
109	화천군	사내면	사창리	401-3	도로	88.0	401-3	도로	88.0		
110	화천군	사내면	사창리	402-2	도로	205.0	402-2	도로	205.0		
111	화천군	사내면	사창리	402-8	도로	405.0	402-8	도로	405.0		
소계	사창6지구			189필지	189	315,765.0	189필지	189	315,765.0	감0필지	감0㎡
1	화천군	사내면	사창리	245-10	학교용지	860.0	245-10	학교용지	860.0		
2	화천군	사내면	사창리	245-17	구거	6,824.0	245-17	구거	6,824.0		
3	화천군	사내면	사창리	245-18	도로	227.0	245-18	도로	227.0		
4	화천군	사내면	사창리	245-20	도로	243.0	245-20	도로	243.0		
5	화천군	사내면	사창리	245-48	구거	121.0	245-48	구거	121.0		
6	화천군	사내면	사창리	245-49	구거	133.0	245-49	구거	133.0		
7	화천군	사내면	사창리	245-67	구거	462.0	245-67	구거	462.0		
8	화천군	사내면	사창리	306-1	대	84.0	306-1	대	84.0		
9	화천군	사내면	사창리	307-2	대	500.0	307-2	대	500.0		
10	화천군	사내면	사창리	307-3	도로	126.0	307-3	도로	126.0		
11	화천군	사내면	사창리	307-4	도로	1,495.0	307-4	도로	1,495.0		
12	화천군	사내면	사창리	307-5	답	120.0	307-5	답	120.0		

구분	토지소재			변경전			변경후			비고
	시·군	읍·면	동·리	지번	지목	편입면적(㎡)	지번	지목	편입면적(㎡)	
13	화천군	사내면	사창리	307-7	대	347.0	307-7	대	347.0	
14	화천군	사내면	사창리	307-8	잡종지	368.0	307-8	잡종지	368.0	
15	화천군	사내면	사창리	307-9	답	89.0	307-9	답	89.0	
16	화천군	사내면	사창리	307-10	답	24.0	307-10	답	24.0	
17	화천군	사내면	사창리	307-14	답	15.0	307-14	답	15.0	
18	화천군	사내면	사창리	308-1	창고용지	200.0	308-1	창고용지	200.0	
19	화천군	사내면	사창리	308-2	답	107.0	308-2	답	107.0	
20	화천군	사내면	사창리	308-3	도로	236.0	308-3	도로	236.0	
21	화천군	사내면	사창리	308-5	도로	14.0	308-5	도로	14.0	
22	화천군	사내면	사창리	308-6	도로	511.0	308-6	도로	511.0	
23	화천군	사내면	사창리	308-8	구거	122.0	308-8	구거	122.0	
24	화천군	사내면	사창리	308-9	답	316.0	308-9	답	316.0	
25	화천군	사내면	사창리	350-1	학교용지	1,673.0	350-1	학교용지	1,673.0	
26	화천군	사내면	사창리	350-4	도로	1,306.0	350-4	도로	1,306.0	
27	화천군	사내면	사창리	350-7	도로	346.0	350-7	도로	346.0	
28	화천군	사내면	사창리	350-8	도로	4.0	350-8	도로	4.0	
29	화천군	사내면	사창리	351	학교용지	5,160.0	351	학교용지	5,160.0	
30	화천군	사내면	사창리	352-1	학교용지	23,040.0	352-1	학교용지	23,040.0	
31	화천군	사내면	사창리	352-3	임야	47.0	352-3	임야	47.0	
32	화천군	사내면	사창리	352-4	임야	2,125.0	352-4	임야	2,125.0	
33	화천군	사내면	사창리	353-2	잡종지	793.0	353-2	잡종지	793.0	
34	화천군	사내면	사창리	355	묘지	218.0	355	묘지	218.0	
35	화천군	사내면	사창리	356	답	1,412.0	356	답	1,412.0	
36	화천군	사내면	사창리	357-4	전	4,871.0	357-4	전	4,871.0	
37	화천군	사내면	사창리	372-5	대	839.0	372-5	대	839.0	
38	화천군	사내면	사창리	372-36	대	340.0	372-36	대	340.0	
39	화천군	사내면	사창리	372-37	대	500.0	372-37	대	500.0	
40	화천군	사내면	사창리	811-4	구거	159.0	811-4	구거	159.0	
41	화천군	사내면	사창리	811-5	구거	159.0	811-5	구거	159.0	
42	화천군	사내면	사창리	815	전	3,738.0	815	전	3,738.0	
43	화천군	사내면	사창리	815-1	전	53.0	815-1	전	53.0	
44	화천군	사내면	사창리	815-2	전	149.0	815-2	전	149.0	
45	화천군	사내면	사창리	816	대	481.0	816	대	481.0	
46	화천군	사내면	사창리	816-1	전	130.0	816-1	전	130.0	
47	화천군	사내면	사창리	816-2	체육용지	324.0	816-2	체육용지	324.0	



구분	토지소재			변경전			변경후			비고
	시·군	읍·면	동·리	지번	지목	편입면적(㎡)	지번	지목	편입면적(㎡)	
48	화천군	사내면	사창리	816-3	체육용지	5,874.0	816-3	체육용지	5,874.0	
49	화천군	사내면	사창리	816-5	전	4,368.0	816-5	전	4,368.0	
50	화천군	사내면	사창리	816-8	대	913.0	816-8	대	913.0	
51	화천군	사내면	사창리	816-9	구거	6.0	816-9	구거	6.0	
52	화천군	사내면	사창리	816-10	구거	508.0	816-10	구거	508.0	
53	화천군	사내면	사창리	816-12	임야	5,277.0	816-12	임야	5,277.0	
54	화천군	사내면	사창리	816-13	체육용지	176.0	816-13	체육용지	176.0	
55	화천군	사내면	사창리	816-14	전	159.0	816-14	전	159.0	
56	화천군	사내면	사창리	816-15	대	663.0	816-15	대	663.0	
57	화천군	사내면	사창리	816-16	임야	77.0	816-16	임야	77.0	
58	화천군	사내면	사창리	816-17	체육용지	200.0	816-17	체육용지	200.0	
59	화천군	사내면	사창리	817	답	2,230.0	817	답	2,230.0	
60	화천군	사내면	사창리	817-1	구거	553.0	817-1	구거	553.0	
61	화천군	사내면	사창리	818	전	2,264.0	818	전	2,264.0	
62	화천군	사내면	사창리	818-1	전	364.0	818-1	전	364.0	
63	화천군	사내면	사창리	819	답	1,487.0	819	답	1,487.0	
64	화천군	사내면	사창리	819-1	대	460.0	819-1	대	460.0	
65	화천군	사내면	사창리	820-1	대	536.0	820-1	대	536.0	
66	화천군	사내면	사창리	820-2	도로	711.0	820-2	도로	711.0	
67	화천군	사내면	사창리	820-3	구거	53.0	820-3	구거	53.0	
68	화천군	사내면	사창리	820-4	도로	193.0	820-4	도로	193.0	
69	화천군	사내면	사창리	820-5	도로	318.0	820-5	도로	318.0	
70	화천군	사내면	사창리	820-6	도로	86.0	820-6	도로	86.0	
71	화천군	사내면	사창리	820-7	답	100.0	820-7	답	100.0	
72	화천군	사내면	사창리	820-8	답	3,261.0	820-8	답	3,261.0	
73	화천군	사내면	사창리	821-1	답	2,624.0	821-1	답	2,624.0	
74	화천군	사내면	사창리	821-2	대	174.0	821-2	대	174.0	
75	화천군	사내면	사창리	821-3	도로	139.0	821-3	도로	139.0	
76	화천군	사내면	사창리	821-4	도로	10.0	821-4	도로	10.0	
77	화천군	사내면	사창리	821-5	대	352.0	821-5	대	352.0	
78	화천군	사내면	사창리	821-6	도로	53.0	821-6	도로	53.0	
79	화천군	사내면	사창리	821-7	도로	4.0	821-7	도로	4.0	
80	화천군	사내면	사창리	821-8	대	495.0	821-8	대	495.0	
81	화천군	사내면	사창리	821-9	구거	873.0	821-9	구거	873.0	
82	화천군	사내면	사창리	822-1	대	854.0	822-1	대	854.0	

구분	토지소재			변경전			변경후			비고
	시·군	읍·면	동·리	지번	지목	편입면적(㎡)	지번	지목	편입면적(㎡)	
83	화천군	사내면	사창리	822-2	전	790.0	822-2	전	790.0	
84	화천군	사내면	사창리	822-4	도로	23.0	822-4	도로	23.0	
85	화천군	사내면	사창리	822-5	도로	3,763.0	822-5	도로	3,763.0	
86	화천군	사내면	사창리	822-7	도로	11.0	822-7	도로	11.0	
87	화천군	사내면	사창리	822-16	전	995.0	822-16	전	995.0	
88	화천군	사내면	사창리	823	잡종지	661.0	823	잡종지	661.0	
89	화천군	사내면	사창리	823-1	답	731.0	823-1	답	731.0	
90	화천군	사내면	사창리	823-2	답	47.0	823-2	답	47.0	
91	화천군	사내면	사창리	823-3	답	230.0	823-3	답	230.0	
92	화천군	사내면	사창리	824	답	1,865.0	824	답	1,865.0	
93	화천군	사내면	사창리	824-1	구거	207.0	824-1	구거	207.0	
94	화천군	사내면	사창리	824-2	답	212.0	824-2	답	212.0	
95	화천군	사내면	사창리	825	전	2,827.0	825	전	2,827.0	
96	화천군	사내면	사창리	825-3	전	50.0	825-3	전	50.0	
97	화천군	사내면	사창리	825-4	전	923.0	825-4	전	923.0	
98	화천군	사내면	사창리	825-5	전	1,651.0	825-5	전	1,651.0	
99	화천군	사내면	사창리	828-1	구거	172.0	828-1	구거	172.0	
100	화천군	사내면	사창리	828-2	구거	137.0	828-2	구거	137.0	
101	화천군	사내면	사창리	828-3	구거	77.0	828-3	구거	77.0	
102	화천군	사내면	사창리	828-4	구거	48.0	828-4	구거	48.0	
103	화천군	사내면	사창리	829	답	2,509.0	829	답	2,509.0	
104	화천군	사내면	사창리	830	대	660.0	830	대	660.0	
105	화천군	사내면	사창리	830-1	전	569.0	830-1	전	569.0	
106	화천군	사내면	사창리	830-2	전	866.0	830-2	전	866.0	
107	화천군	사내면	사창리	831	답	2,153.0	831	답	2,153.0	
108	화천군	사내면	사창리	831-1	구거	89.0	831-1	구거	89.0	
109	화천군	사내면	사창리	831-2	전	303.0	831-2	전	303.0	
110	화천군	사내면	사창리	832-1	전	2,062.0	832-1	전	2,062.0	
111	화천군	사내면	사창리	832-2	잡종지	1,767.0	832-2	잡종지	1,767.0	
112	화천군	사내면	사창리	832-4	전	1,246.0	832-4	전	1,246.0	
113	화천군	사내면	사창리	832-5	전	79.0	832-5	전	79.0	
114	화천군	사내면	사창리	832-6	전	264.0	832-6	전	264.0	
115	화천군	사내면	사창리	832-7	전	162.0	832-7	전	162.0	
116	화천군	사내면	사창리	832-8	구거	348.0	832-8	구거	348.0	
117	화천군	사내면	사창리	832-9	구거	392.0	832-9	구거	392.0	

구분	토지소재			변경전			변경후			비고
	시·군	읍·면	동·리	지번	지목	편입면적(㎡)	지번	지목	편입면적(㎡)	
118	화천군	사내면	사창리	832-10	전	391.0	832-10	전	391.0	
119	화천군	사내면	사창리	833	전	407.0	833	전	407.0	
120	화천군	사내면	사창리	833-1	목장용지	230.0	833-1	목장용지	230.0	
121	화천군	사내면	사창리	833-2	대	330.0	833-2	대	330.0	
122	화천군	사내면	사창리	833-3	전	957.0	833-3	전	957.0	
123	화천군	사내면	사창리	835	전	1,881.0	835	전	1,881.0	
124	화천군	사내면	사창리	836	전	7,798.0	836	전	7,798.0	
125	화천군	사내면	사창리	836-1	대	1,462.0	836-1	대	1,462.0	
126	화천군	사내면	사창리	836-2	임야	51.0	836-2	임야	51.0	
127	화천군	사내면	사창리	836-3	잡종지	2,810.0	836-3	잡종지	2,810.0	
128	화천군	사내면	사창리	836-4	임야	111.0	836-4	임야	111.0	
129	화천군	사내면	사창리	836-5	전	576.0	836-5	전	576.0	
130	화천군	사내면	사창리	837	목장용지	641.0	837	목장용지	641.0	
131	화천군	사내면	사창리	837-1	답	6,609.0	837-1	답	6,609.0	
132	화천군	사내면	사창리	838	전	1,498.0	838	전	1,498.0	
133	화천군	사내면	사창리	839	답	6,568.0	839	답	6,568.0	
134	화천군	사내면	사창리	839-1	답	16.0	839-1	답	16.0	
135	화천군	사내면	사창리	841	전	3,302.0	841	전	3,302.0	
136	화천군	사내면	사창리	842	전	2,145.0	842	전	2,145.0	
137	화천군	사내면	사창리	843	전	1,940.0	843	전	1,940.0	
138	화천군	사내면	사창리	844-1	도로	2,052.0	844-1	도로	2,052.0	
139	화천군	사내면	사창리	844-3	목장용지	1,084.0	844-3	목장용지	1,084.0	
140	화천군	사내면	사창리	845-1	대	4,411.0	845-1	대	4,411.0	
141	화천군	사내면	사창리	845-10	대	380.0	845-10	대	380.0	
142	화천군	사내면	사창리	849-1	임야	12,819.0	849-1	임야	12,819.0	
143	화천군	사내면	사창리	852-1	대	409.0	852-1	대	409.0	
144	화천군	사내면	사창리	852-4	도로	2,851.0	852-4	도로	2,851.0	
145	화천군	사내면	사창리	852-8	대	93.0	852-8	대	93.0	
146	화천군	사내면	사창리	852-9	대	262.0	852-9	대	262.0	
147	화천군	사내면	사창리	873	전	2,555.0	873	전	2,555.0	
148	화천군	사내면	사창리	874-5	도로	191.0	874-5	도로	191.0	
149	화천군	사내면	사창리	881	전	6,073.0	881	전	6,073.0	
150	화천군	사내면	사창리	882	임야	89.0	882	임야	89.0	
151	화천군	사내면	사창리	883	대	660.0	883	대	660.0	
152	화천군	사내면	사창리	883-1	답	2,176.0	883-1	답	2,176.0	

구분	토지소재			변경전			변경후			비고
	시·군	읍·면	동·리	지번	지목	편입면적(㎡)	지번	지목	편입면적(㎡)	
153	화천군	사내면	사창리	885	전	2,929.0	885	전	2,929.0	
154	화천군	사내면	사창리	886	답	1,121.0	886	답	1,121.0	
155	화천군	사내면	사창리	886-1	답	1,140.0	886-1	답	1,140.0	
156	화천군	사내면	사창리	887	목장용지	1,010.0	887	목장용지	1,010.0	
157	화천군	사내면	사창리	887-1	전	3,626.0	887-1	전	3,626.0	
158	화천군	사내면	사창리	887-2	전	5,543.0	887-2	전	5,543.0	
159	화천군	사내면	사창리	887-3	전	122.0	887-3	전	122.0	
160	화천군	사내면	사창리	887-5	목장용지	2,056.0	887-5	목장용지	2,056.0	
161	화천군	사내면	사창리	888	전	2,654.0	888	전	2,654.0	
162	화천군	사내면	사창리	889	전	2,740.0	889	전	2,740.0	
163	화천군	사내면	사창리	890	전	3,891.0	890	전	3,891.0	
164	화천군	사내면	사창리	891	전	1,415.0	891	전	1,415.0	
165	화천군	사내면	사창리	891-1	잡종지	9,807.0	891-1	잡종지	9,807.0	
166	화천군	사내면	사창리	891-2	임야	16,271.0	891-2	임야	16,271.0	
167	화천군	사내면	사창리	891-3	임야	1,763.0	891-3	임야	1,763.0	
168	화천군	사내면	사창리	891-4	임야	304.0	891-4	임야	304.0	
169	화천군	사내면	사창리	892	전	2,661.0	892	전	2,661.0	
170	화천군	사내면	사창리	892-1	대	5,021.0	892-1	대	5,021.0	
171	화천군	사내면	사창리	892-2	대	242.0	892-2	대	242.0	
172	화천군	사내면	사창리	892-3	임야	1,334.0	892-3	임야	1,334.0	
173	화천군	사내면	사창리	892-4	임야	155.0	892-4	임야	155.0	
174	화천군	사내면	사창리	892-5	임야	225.0	892-5	임야	225.0	
175	화천군	사내면	사창리	892-6	전	496.0	892-6	전	496.0	
176	화천군	사내면	사창리	893	답	2,559.0	893	답	2,559.0	
177	화천군	사내면	사창리	894	목장용지	1,485.0	894	목장용지	1,485.0	
178	화천군	사내면	사창리	894-1	목장용지	742.0	894-1	목장용지	742.0	
179	화천군	사내면	사창리	894-2	목장용지	1,145.0	894-2	목장용지	1,145.0	
180	화천군	사내면	사창리	산156-1	구거	1,037.0	산156-1	구거	1,037.0	
181	화천군	사내면	사창리	산157	임야	9,123.0	산157	임야	9,123.0	
182	화천군	사내면	사창리	산157-1	임야	22,191.0	산157-1	임야	22,191.0	
183	화천군	사내면	사창리	산161	임야	3,273.0	산161	임야	3,273.0	
184	화천군	사내면	사창리	산162-1	임야	598.0	산162-1	임야	598.0	
185	화천군	사내면	사창리	산162-2	임야	1,081.0	산162-2	임야	1,081.0	
186	화천군	사내면	사창리	산162-3	임야	828.0	산162-3	임야	828.0	
187	화천군	사내면	사창리	산162-4	임야	1,160.0	산162-4	임야	1,160.0	

구분	토지소재			변경전			변경후			비고
	시·군	읍·면	동·리	지번	지목	편입면적(㎡)	지번	지목	편입면적(㎡)	
188	화천군	사내면	사창리	산162-5	임야	921.0	산162-5	임야	921.0	
189	화천군	사내면	사창리	산162-8	임야	553.0	산162-8	임야	553.0	

강원특별자치도 지적재조사지구 지정(변경) 토지 조서

< 강원특별자치도 >

구분	토지소계			변경전			변경후			비고
	시·군	읍·면	동·리	지번	지목	편입면적 (㎡)	지번	지목	편입면적 (㎡)	
합계	양양군			2457필지		1,742,990.0	167필지		1,742,990.0	
소계	공수전1지구			167필지		151,359.0	167필지		151,359.0	
1	양양군	서면	공수전리	140	전	2,198.0	140	전	2,198.0	
2	양양군	서면	공수전리	141	전	1,074.0	141	전	1,074.0	
3	양양군	서면	공수전리	142	전	172.0	142	전	172.0	
4	양양군	서면	공수전리	143	전	112.0	143	전	112.0	
5	양양군	서면	공수전리	144	전	463.0	144	전	463.0	
6	양양군	서면	공수전리	145	창고용지	330.0	145	창고용지	330.0	
7	양양군	서면	공수전리	145-1	전	761.0	145-1	전	761.0	
8	양양군	서면	공수전리	146	대	621.0	146	대	621.0	
9	양양군	서면	공수전리	147	대	96.0	147	대	96.0	
10	양양군	서면	공수전리	148	대	397.0	148	대	397.0	
11	양양군	서면	공수전리	149	대	764.0	149	대	764.0	
12	양양군	서면	공수전리	150	대	302.0	150	대	302.0	
13	양양군	서면	공수전리	150-1	창고용지	264.0	150-1	창고용지	264.0	
14	양양군	서면	공수전리	150-2	전	6,396.0	150-2	전	6,396.0	
15	양양군	서면	공수전리	151	답	621.0	151	답	621.0	
16	양양군	서면	공수전리	152	전	317.0	152	전	317.0	
17	양양군	서면	공수전리	153	전	1,722.0	153	전	1,722.0	
18	양양군	서면	공수전리	154	전	625.0	154	전	625.0	
19	양양군	서면	공수전리	155	전	1,100.0	155	전	1,100.0	
20	양양군	서면	공수전리	156	대	675.0	156	대	675.0	
21	양양군	서면	공수전리	158-2	도로	218.0	158-2	도로	218.0	
22	양양군	서면	공수전리	158-3	전	135.0	158-3	전	135.0	
23	양양군	서면	공수전리	158-5	전	139.0	158-5	전	139.0	
24	양양군	서면	공수전리	177-3	임야	31.0	177-3	임야	31.0	
25	양양군	서면	공수전리	177-5	임야	126.0	177-5	임야	126.0	
26	양양군	서면	공수전리	179-1	답	66.0	179-1	답	66.0	
27	양양군	서면	공수전리	180	임야	648.0	180	임야	648.0	
28	양양군	서면	공수전리	181-1	전	684.0	181-1	전	684.0	
29	양양군	서면	공수전리	181-2	대	149.0	181-2	대	149.0	

구분	토지소재			변경전			변경후			비고
	시·군	읍·면	동·리	지번	지목	편입면적 (㎡)	지번	지목	편입면적 (㎡)	
30	양양군	서면	공수전리	182-1	대	139.0	182-1	대	139.0	
31	양양군	서면	공수전리	182-2	전	96.0	182-2	전	96.0	
32	양양군	서면	공수전리	183-1	대	163.0	183-1	대	163.0	
33	양양군	서면	공수전리	183-2	대	225.0	183-2	대	225.0	
34	양양군	서면	공수전리	183-3	전	272.0	183-3	전	272.0	
35	양양군	서면	공수전리	184	대	496.0	184	대	496.0	
36	양양군	서면	공수전리	185	대	988.0	185	대	988.0	
37	양양군	서면	공수전리	186	임야	175.0	186	임야	175.0	
38	양양군	서면	공수전리	187	전	136.0	187	전	136.0	
39	양양군	서면	공수전리	188	답	600.0	188	답	600.0	
40	양양군	서면	공수전리	188-1	답	121.0	188-1	답	121.0	
41	양양군	서면	공수전리	188-2	답	4.0	188-2	답	4.0	
42	양양군	서면	공수전리	188-3	답	1,212.0	188-3	답	1,212.0	
43	양양군	서면	공수전리	189-1	전	884.0	189-1	전	884.0	
44	양양군	서면	공수전리	189-7	대	1,231.0	189-7	대	1,231.0	
45	양양군	서면	공수전리	189-9	전	150.0	189-9	전	150.0	
46	양양군	서면	공수전리	189-10	전	108.0	189-10	전	108.0	
47	양양군	서면	공수전리	190-1	답	116.0	190-1	답	116.0	
48	양양군	서면	공수전리	193-1	전	251.0	193-1	전	251.0	
49	양양군	서면	공수전리	193-2	도로	525.0	193-2	도로	525.0	
50	양양군	서면	공수전리	193-4	대	218.0	193-4	대	218.0	
51	양양군	서면	공수전리	193-5	전	218.0	193-5	전	218.0	
52	양양군	서면	공수전리	193-7	전	40.0	193-7	전	40.0	
53	양양군	서면	공수전리	194	전	695.0	194	전	695.0	
54	양양군	서면	공수전리	195-2	대	620.0	195-2	대	620.0	
55	양양군	서면	공수전리	196-1	답	1,015.0	196-1	답	1,015.0	
56	양양군	서면	공수전리	196-2	전	370.0	196-2	전	370.0	
57	양양군	서면	공수전리	197	답	162.0	197	답	162.0	
58	양양군	서면	공수전리	198	답	423.0	198	답	423.0	
59	양양군	서면	공수전리	199	답	268.0	199	답	268.0	
60	양양군	서면	공수전리	200	전	2,221.0	200	전	2,221.0	
61	양양군	서면	공수전리	201	대	255.0	201	대	255.0	
62	양양군	서면	공수전리	202	전	571.0	202	전	571.0	
63	양양군	서면	공수전리	202-1	전	140.0	202-1	전	140.0	
64	양양군	서면	공수전리	203	전	456.0	203	전	456.0	

구분	토지소재			변경전			변경후			비고
	시·군	읍·면	동·리	지번	지목	편입면적 (㎡)	지번	지목	편입면적 (㎡)	
65	양양군	서면	공수전리	204	전	106.0	204	전	106.0	
66	양양군	서면	공수전리	205	대	238.0	205	대	238.0	
67	양양군	서면	공수전리	205-1	도로	19.0	205-1	도로	19.0	
68	양양군	서면	공수전리	206	전	1,316.0	206	전	1,316.0	
69	양양군	서면	공수전리	206-1	전	145.0	206-1	전	145.0	
70	양양군	서면	공수전리	207	전	532.0	207	전	532.0	
71	양양군	서면	공수전리	208	전	1,071.0	208	전	1,071.0	
72	양양군	서면	공수전리	209	전	3,564.0	209	전	3,564.0	
73	양양군	서면	공수전리	210	전	595.0	210	전	595.0	
74	양양군	서면	공수전리	211	전	1,784.0	211	전	1,784.0	
75	양양군	서면	공수전리	211-1	전	1,322.0	211-1	전	1,322.0	
76	양양군	서면	공수전리	211-2	전	302.0	211-2	전	302.0	
77	양양군	서면	공수전리	212	전	2,559.0	212	전	2,559.0	
78	양양군	서면	공수전리	213	전	1,200.0	213	전	1,200.0	
79	양양군	서면	공수전리	214	전	440.0	214	전	440.0	
80	양양군	서면	공수전리	215-1	전	3,284.0	215-1	전	3,284.0	
81	양양군	서면	공수전리	215-2	대	575.0	215-2	대	575.0	
82	양양군	서면	공수전리	215-3	전	98.0	215-3	전	98.0	
83	양양군	서면	공수전리	216-1	답	522.0	216-1	답	522.0	
84	양양군	서면	공수전리	216-2	대	630.0	216-2	대	630.0	
85	양양군	서면	공수전리	216-3	답	729.0	216-3	답	729.0	
86	양양군	서면	공수전리	216-5	답	453.0	216-5	답	453.0	
87	양양군	서면	공수전리	217	대	278.0	217	대	278.0	
88	양양군	서면	공수전리	217-1	도로	60.0	217-1	도로	60.0	
89	양양군	서면	공수전리	218	전	1,030.0	218	전	1,030.0	
90	양양군	서면	공수전리	219-1	대	134.0	219-1	대	134.0	
91	양양군	서면	공수전리	219-3	대	200.0	219-3	대	200.0	
92	양양군	서면	공수전리	220-4	도로	96.0	220-4	도로	96.0	
93	양양군	서면	공수전리	223-3	도로	221.0	223-3	도로	221.0	
94	양양군	서면	공수전리	227-1	답	112.0	227-1	답	112.0	
95	양양군	서면	공수전리	227-4	도로	40.0	227-4	도로	40.0	
96	양양군	서면	공수전리	227-5	답	149.0	227-5	답	149.0	
97	양양군	서면	공수전리	232-3	전	644.0	232-3	전	644.0	
98	양양군	서면	공수전리	238-2	전	33.0	238-2	전	33.0	
99	양양군	서면	공수전리	239-2	전	250.0	239-2	전	250.0	



구분	토지소재			변경전			변경후			비고
	시·군	읍·면	동·리	지번	지목	편입면적 (㎡)	지번	지목	편입면적 (㎡)	
100	양양군	서면	공수전리	240	전	294.0	240	전	294.0	
101	양양군	서면	공수전리	241	전	2,553.0	241	전	2,553.0	
102	양양군	서면	공수전리	241-1	대	217.0	241-1	대	217.0	
103	양양군	서면	공수전리	242	대	463.0	242	대	463.0	
104	양양군	서면	공수전리	243-1	대	324.0	243-1	대	324.0	
105	양양군	서면	공수전리	243-2	전	860.0	243-2	전	860.0	
106	양양군	서면	공수전리	244	전	1,312.0	244	전	1,312.0	
107	양양군	서면	공수전리	245	전	327.0	245	전	327.0	
108	양양군	서면	공수전리	246	전	453.0	246	전	453.0	
109	양양군	서면	공수전리	247	전	3,517.0	247	전	3,517.0	
110	양양군	서면	공수전리	248	전	324.0	248	전	324.0	
111	양양군	서면	공수전리	249	대	595.0	249	대	595.0	
112	양양군	서면	공수전리	250	대	975.0	250	대	975.0	
113	양양군	서면	공수전리	251	대	843.0	251	대	843.0	
114	양양군	서면	공수전리	252	대	639.0	252	대	639.0	
115	양양군	서면	공수전리	253	대	360.0	253	대	360.0	
116	양양군	서면	공수전리	254-1	대	436.0	254-1	대	436.0	
117	양양군	서면	공수전리	254-2	도로	89.0	254-2	도로	89.0	
118	양양군	서면	공수전리	254-3	도로	142.0	254-3	도로	142.0	
119	양양군	서면	공수전리	255	대	276.0	255	대	276.0	
120	양양군	서면	공수전리	255-1	전	101.0	255-1	전	101.0	
121	양양군	서면	공수전리	256	전	1,300.0	256	전	1,300.0	
122	양양군	서면	공수전리	256-1	대	131.0	256-1	대	131.0	
123	양양군	서면	공수전리	256-2	대	199.0	256-2	대	199.0	
124	양양군	서면	공수전리	257	전	756.0	257	전	756.0	
125	양양군	서면	공수전리	257-1	대	128.0	257-1	대	128.0	
126	양양군	서면	공수전리	257-2	전	447.0	257-2	전	447.0	
127	양양군	서면	공수전리	258	대	202.0	258	대	202.0	
128	양양군	서면	공수전리	259	전	1,180.0	259	전	1,180.0	
129	양양군	서면	공수전리	260	전	618.0	260	전	618.0	
130	양양군	서면	공수전리	261	전	2,757.0	261	전	2,757.0	
131	양양군	서면	공수전리	262	전	155.0	262	전	155.0	
132	양양군	서면	공수전리	263	전	1,686.0	263	전	1,686.0	
133	양양군	서면	공수전리	264	전	129.0	264	전	129.0	
134	양양군	서면	공수전리	265	전	635.0	265	전	635.0	

구분	토지소재			변경전			변경후			비고
	시·군	읍·면	동·리	지번	지목	편입면적 (㎡)	지번	지목	편입면적 (㎡)	
135	양양군	서면	공수전리	266	전	552.0	266	전	552.0	
136	양양군	서면	공수전리	267	전	800.0	267	전	800.0	
137	양양군	서면	공수전리	268	전	595.0	268	전	595.0	
138	양양군	서면	공수전리	269	전	251.0	269	전	251.0	
139	양양군	서면	공수전리	270	전	674.0	270	전	674.0	
140	양양군	서면	공수전리	271	전	2,215.0	271	전	2,215.0	
141	양양군	서면	공수전리	272	전	400.0	272	전	400.0	
142	양양군	서면	공수전리	274	전	307.0	274	전	307.0	
143	양양군	서면	공수전리	295	전	374.0	295	전	374.0	
144	양양군	서면	공수전리	296	전	145.0	296	전	145.0	
145	양양군	서면	공수전리	297	전	572.0	297	전	572.0	
146	양양군	서면	공수전리	298	전	3,679.0	298	전	3,679.0	
147	양양군	서면	공수전리	299	전	423.0	299	전	423.0	
148	양양군	서면	공수전리	300	전	1,127.0	300	전	1,127.0	
149	양양군	서면	공수전리	303	전	711.0	303	전	711.0	
150	양양군	서면	공수전리	304	종교용지	860.0	304	종교용지	860.0	
151	양양군	서면	공수전리	305	대	331.0	305	대	331.0	
152	양양군	서면	공수전리	306	전	2,608.0	306	전	2,608.0	
153	양양군	서면	공수전리	307	대	367.0	307	대	367.0	
154	양양군	서면	공수전리	308	전	1,306.0	308	전	1,306.0	
155	양양군	서면	공수전리	309	전	473.0	309	전	473.0	
156	양양군	서면	공수전리	310	전	602.0	310	전	602.0	
157	양양군	서면	공수전리	311	전	2,019.0	311	전	2,019.0	
158	양양군	서면	공수전리	311-1	전	444.0	311-1	전	444.0	
159	양양군	서면	공수전리	337-11	구거	3,433.0	337-11	구거	3,433.0	
160	양양군	서면	공수전리	337-15	구거	1,932.0	337-15	구거	1,932.0	
161	양양군	서면	공수전리	337-17	구거	198.0	337-17	구거	198.0	
162	양양군	서면	공수전리	345	도로	845.0	345	도로	845.0	
163	양양군	서면	공수전리	346	구거	23,338.0	346	구거	23,338.0	
164	양양군	서면	공수전리	347	도로	1,845.0	347	도로	1,845.0	
165	양양군	서면	공수전리	58	임야	6,843.0	58	임야	6,843.0	
166	양양군	서면	공수전리	59	임야	893.0	59	임야	893.0	
167	양양군	서면	공수전리	60-1	임야	3,273.0	60-1	임야	3,273.0	
소계	어성전2지구			107필지		71,884.0	108필지		71,884.0	분할로1필증가
1	양양군	현북면	어성전리	132	대	647.0	132	대	647.0	

구분	토지소재			변경전			변경후			비고
	시·군	읍·면	동·리	지번	지목	편입면적 (㎡)	지번	지목	편입면적 (㎡)	
2	양양군	현북면	어성전리	132-1	제방	328.0	132-1	제방	328.0	
3	양양군	현북면	어성전리	132-2	답	19.0	132-2	답	19.0	
4	양양군	현북면	어성전리	132-3	답	126.0	132-3	답	126.0	
5	양양군	현북면	어성전리	132-4	도로	234.0	132-4	도로	234.0	
6	양양군	현북면	어성전리	132-5	답	660.0	132-5	답	660.0	
7	양양군	현북면	어성전리	132-6	답	992.0	132-6	답	992.0	
8	양양군	현북면	어성전리	132-7	대	463.0	132-7	대	463.0	
9	양양군	현북면	어성전리	132-8	답	992.0	132-8	답	992.0	
10	양양군	현북면	어성전리	132-9	답	529.0	132-9	답	529.0	
11	양양군	현북면	어성전리	133	전	543.0	133	전	543.0	
12	양양군	현북면	어성전리	133-1	도로	118.0	133-1	도로	118.0	
13	양양군	현북면	어성전리	134	대	326.0	134	대	326.0	
14	양양군	현북면	어성전리	134-1	도로	21.0	134-1	도로	21.0	
15	양양군	현북면	어성전리	135	임야	681.0	135	임야	681.0	
16	양양군	현북면	어성전리	136	답	264.0	136	답	264.0	
17	양양군	현북면	어성전리	137	전	1,191.0	137	전	1,191.0	
18	양양군	현북면	어성전리	137-1	대	100.0	137-1	대	100.0	
19	양양군	현북면	어성전리	137-2	전	1,000.0	137-2	전	1,000.0	
20	양양군	현북면	어성전리	138	대	227.0	138	대	227.0	
21	양양군	현북면	어성전리	138-1	전	487.0	138-1	전	487.0	
22	양양군	현북면	어성전리	139	하천	2,235.0	139	하천	2,235.0	
23	양양군	현북면	어성전리	150	답	834.0	150	답	834.0	
24	양양군	현북면	어성전리	150-1	대	306.0	150-1	대	306.0	
25	양양군	현북면	어성전리	151	대	529.0	151	대	529.0	
26	양양군	현북면	어성전리	152-1	전	1,299.0	152-1	전	1,299.0	
27	양양군	현북면	어성전리	152-2	도로	112.0	152-2	도로	112.0	
28	양양군	현북면	어성전리	153-1	도로	36.0	153-1	도로	36.0	
29	양양군	현북면	어성전리	153-2	대	208.0	153-2	대	208.0	
30	양양군	현북면	어성전리	153-3	전	1,451.0	153-3	전	1,451.0	
31	양양군	현북면	어성전리	153-4	도로	46.0	153-4	도로	46.0	
32	양양군	현북면	어성전리	153-5	도로	23.0	153-5	도로	23.0	
33	양양군	현북면	어성전리	153-6	전	98.0	153-6	전	98.0	
34	양양군	현북면	어성전리	153-7	대	351.0	153-7	대	351.0	
35	양양군	현북면	어성전리	153-8	전	199.0	153-8	전	199.0	
36	양양군	현북면	어성전리	153-9	전	1,099.0	153-9	전	1,099.0	

구분	토지소재			변경전			변경후			비고
	시·군	읍·면	동·리	지번	지목	편입면적 (㎡)	지번	지목	편입면적 (㎡)	
37	양양군	현북면	어성전리	153-10	제방	189.0	153-10	제방	189.0	
38	양양군	현북면	어성전리	153-11	전	1,192.0	153-11	전	1,192.0	
39	양양군	현북면	어성전리	154	대	545.0	154	대	545.0	
40	양양군	현북면	어성전리	155-1	전	2,025.0	155-1	전	2,025.0	
41	양양군	현북면	어성전리	155-2	대	177.0	155-2	대	177.0	
42	양양군	현북면	어성전리	155-3	전	122.0	155-3	전	122.0	
43	양양군	현북면	어성전리	155-4	전	380.0	155-4	전	380.0	
44	양양군	현북면	어성전리	155-7	전	217.0	155-7	전	217.0	
45	양양군	현북면	어성전리	156	대	441.0	156	대	441.0	
46	양양군	현북면	어성전리	156-1	대	405.0	156-1	대	405.0	
47	양양군	현북면	어성전리	157	대	268.0	157	대	268.0	
48	양양군	현북면	어성전리	158	전	569.0	158	전	569.0	
49	양양군	현북면	어성전리	159-1	대	889.0	159-1	대	889.0	
50	양양군	현북면	어성전리	159-2	도로	83.0	159-2	도로	83.0	
51	양양군	현북면	어성전리	160-1	전	258.0	160-1	전	258.0	
52	양양군	현북면	어성전리	160-2	대	238.0	160-2	대	238.0	
53	양양군	현북면	어성전리	161-1	전	129.0	161-1	전	129.0	
54	양양군	현북면	어성전리	161-2	도로	10.0	161-2	도로	10.0	
55	양양군	현북면	어성전리	162	임야	79.0	162	임야	79.0	
56	양양군	현북면	어성전리	163	전	215.0	163	전	215.0	
57	양양군	현북면	어성전리	164-1	대	767.0	164-1	대	767.0	
58	양양군	현북면	어성전리	164-2	도로	36.0	164-2	도로	36.0	
59	양양군	현북면	어성전리	165	답	3,118.0	165	답	2,833.0	
60	양양군	현북면	어성전리				165-1	답	285.0	165에서분할
61	양양군	현북면	어성전리	166	답	2,334.0	166	답	2,334.0	
62	양양군	현북면	어성전리	167-1	전	3,207.0	167-1	전	3,207.0	
63	양양군	현북면	어성전리	167-2	대	453.0	167-2	대	453.0	
64	양양군	현북면	어성전리	167-3	전	178.0	167-3	전	178.0	
65	양양군	현북면	어성전리	167-4	전	119.0	167-4	전	119.0	
66	양양군	현북면	어성전리	167-5	대	112.0	167-5	대	112.0	
67	양양군	현북면	어성전리	167-6	대	142.0	167-6	대	142.0	
68	양양군	현북면	어성전리	167-7	전	2,410.0	167-7	전	2,410.0	
69	양양군	현북면	어성전리	168	전	4,479.0	168	전	4,479.0	
70	양양군	현북면	어성전리	168-1	대	384.0	168-1	대	384.0	
71	양양군	현북면	어성전리	169-1	전	542.0	169-1	전	542.0	

구분	토지소재			변경전			변경후			비고
	시·군	읍·면	동·리	지번	지목	편입면적 (㎡)	지번	지목	편입면적 (㎡)	
72	양양군	현북면	어성전리	170	전	377.0	170	전	377.0	
73	양양군	현북면	어성전리	171	답	1,435.0	171	답	1,435.0	
74	양양군	현북면	어성전리	172	전	822.0	172	전	822.0	
75	양양군	현북면	어성전리	172-1	전	444.0	172-1	전	444.0	
76	양양군	현북면	어성전리	173	대	753.0	173	대	753.0	
77	양양군	현북면	어성전리	173-1	도로	123.0	173-1	도로	123.0	
78	양양군	현북면	어성전리	174-1	전	5,092.0	174-1	전	5,092.0	
79	양양군	현북면	어성전리	174-2	대	169.0	174-2	대	169.0	
80	양양군	현북면	어성전리	174-4	전	2,315.0	174-4	전	2,315.0	
81	양양군	현북면	어성전리	175	전	545.0	175	전	545.0	
82	양양군	현북면	어성전리	189	답	2,635.0	189	답	2,635.0	
83	양양군	현북면	어성전리	190-1	창고용지	159.0	190-1	창고용지	159.0	
84	양양군	현북면	어성전리	190-2	도로	122.0	190-2	도로	122.0	
85	양양군	현북면	어성전리	190-3	대	307.0	190-3	대	307.0	
86	양양군	현북면	어성전리	190-4	전	1,035.0	190-4	전	1,035.0	
87	양양군	현북면	어성전리	190-5	도로	60.0	190-5	도로	60.0	
88	양양군	현북면	어성전리	190-6	전	242.0	190-6	전	242.0	
89	양양군	현북면	어성전리	190-8	전	397.0	190-8	전	397.0	
90	양양군	현북면	어성전리	190-9	도로	23.0	190-9	도로	23.0	
91	양양군	현북면	어성전리	190-10	도로	16.0	190-10	도로	16.0	
92	양양군	현북면	어성전리	190-11	대	136.0	190-11	대	136.0	
93	양양군	현북면	어성전리	190-12	도로	30.0	190-12	도로	30.0	
94	양양군	현북면	어성전리	190-13	전	594.0	190-13	전	594.0	
95	양양군	현북면	어성전리	191-1	전	1,976.0	191-1	전	1,976.0	
96	양양군	현북면	어성전리	191-2	대	291.0	191-2	대	291.0	
97	양양군	현북면	어성전리	191-3	대	308.0	191-3	대	308.0	
98	양양군	현북면	어성전리	191-4	도로	10.0	191-4	도로	10.0	
99	양양군	현북면	어성전리	191-5	도로	3.0	191-5	도로	3.0	
100	양양군	현북면	어성전리	191-6	도로	3.0	191-6	도로	3.0	
101	양양군	현북면	어성전리	191-7	도로	16.0	191-7	도로	16.0	
102	양양군	현북면	어성전리	191-8	도로	20.0	191-8	도로	20.0	
103	양양군	현북면	어성전리	191-9	전	949.0	191-9	전	949.0	
104	양양군	현북면	어성전리	191-10	대	267.0	191-10	대	267.0	
105	양양군	현북면	어성전리	191-11	대	123.0	191-11	대	123.0	
106	양양군	현북면	어성전리	192	잡종지	50.0	192	잡종지	50.0	

구분	토지소재			변경전			변경후			비고
	시·군	읍·면	동·리	지번	지목	편입면적 (㎡)	지번	지목	편입면적 (㎡)	
107	양양군	현북면	어성전리	193	하천	324.0	193	하천	324.0	
108	양양군	현북면	어성전리	945	구거	4,227.0	945	구거	4,227.0	
소계	원일전1지구			254필지		194,528.0	254필지		194,528.0	
1	양양군	현북면	원일전리	234	하천	922.0	234	하천	922.0	
2	양양군	현북면	원일전리	234-1	하천	144.0	234-1	하천	144.0	
3	양양군	현북면	원일전리	235	하천	635.0	235	하천	635.0	
4	양양군	현북면	원일전리	236	전	12.0	236	전	12.0	
5	양양군	현북면	원일전리	236-1	제방	38.0	236-1	제방	38.0	
6	양양군	현북면	원일전리	236-2	하천	99.0	236-2	하천	99.0	
7	양양군	현북면	원일전리	237	임야	4,165.0	237	임야	4,165.0	
8	양양군	현북면	원일전리	237-1	도로	720.0	237-1	도로	720.0	
9	양양군	현북면	원일전리	237-2	제방	753.0	237-2	제방	753.0	
10	양양군	현북면	원일전리	237-3	하천	1,222.0	237-3	하천	1,222.0	
11	양양군	현북면	원일전리	237-4	하천	68.0	237-4	하천	68.0	
12	양양군	현북면	원일전리	237-5	도로	19.0	237-5	도로	19.0	
13	양양군	현북면	원일전리	237-6	제방	20.0	237-6	제방	20.0	
14	양양군	현북면	원일전리	237-7	하천	56.0	237-7	하천	56.0	
15	양양군	현북면	원일전리	237-8	도로	44.0	237-8	도로	44.0	
16	양양군	현북면	원일전리	237-9	도로	14.0	237-9	도로	14.0	
17	양양군	현북면	원일전리	237-10	도로	57.0	237-10	도로	57.0	
18	양양군	현북면	원일전리	237-11	임야	250.0	237-11	임야	250.0	
19	양양군	현북면	원일전리	237-12	임야	134.0	237-12	임야	134.0	
20	양양군	현북면	원일전리	238	잡종지	466.0	238	잡종지	466.0	
21	양양군	현북면	원일전리	239	대	1,276.0	239	대	1,276.0	
22	양양군	현북면	원일전리	240	전	2,287.0	240	전	2,287.0	
23	양양군	현북면	원일전리	240-1	제방	156.0	240-1	제방	156.0	
24	양양군	현북면	원일전리	240-2	하천	231.0	240-2	하천	231.0	
25	양양군	현북면	원일전리	241	전	1,623.0	241	전	1,623.0	
26	양양군	현북면	원일전리	242	답	175.0	242	답	175.0	
27	양양군	현북면	원일전리	243	답	1,603.0	243	답	1,603.0	
28	양양군	현북면	원일전리	244	답	3,111.0	244	답	3,111.0	
29	양양군	현북면	원일전리	245	답	1,848.0	245	답	1,848.0	
30	양양군	현북면	원일전리	246	답	1,858.0	246	답	1,858.0	
31	양양군	현북면	원일전리	247	답	1,538.0	247	답	1,538.0	
32	양양군	현북면	원일전리	247-1	답	922.0	247-1	답	922.0	

구분	토지소재			변경전			변경후			비고
	시·군	읍·면	동·리	지번	지목	편입면적 (㎡)	지번	지목	편입면적 (㎡)	
33	양양군	현북면	원일전리	248	답	1,775.0	248	답	1,775.0	
34	양양군	현북면	원일전리	249	답	3,800.0	249	답	3,800.0	
35	양양군	현북면	원일전리	249-1	제방	15.0	249-1	제방	15.0	
36	양양군	현북면	원일전리	250	답	2,532.0	250	답	2,532.0	
37	양양군	현북면	원일전리	251	답	360.0	251	답	360.0	
38	양양군	현북면	원일전리	251-1	도로	72.0	251-1	도로	72.0	
39	양양군	현북면	원일전리	251-2	하천	1,016.0	251-2	하천	1,016.0	
40	양양군	현북면	원일전리	251-3	제방	416.0	251-3	제방	416.0	
41	양양군	현북면	원일전리	253-1	답	3,228.0	253-1	답	3,228.0	
42	양양군	현북면	원일전리	253-2	답	2,670.0	253-2	답	2,670.0	
43	양양군	현북면	원일전리	253-3	제방	48.0	253-3	제방	48.0	
44	양양군	현북면	원일전리	253-4	제방	188.0	253-4	제방	188.0	
45	양양군	현북면	원일전리	253-5	제방	45.0	253-5	제방	45.0	
46	양양군	현북면	원일전리	253-6	제방	158.0	253-6	제방	158.0	
47	양양군	현북면	원일전리	254-1	하천	86.0	254-1	하천	86.0	
48	양양군	현북면	원일전리	255	전	367.0	255	전	367.0	
49	양양군	현북면	원일전리	256	전	5,131.0	256	전	5,131.0	
50	양양군	현북면	원일전리	257-1	답	2,069.0	257-1	답	2,069.0	
51	양양군	현북면	원일전리	257-2	답	2,661.0	257-2	답	2,661.0	
52	양양군	현북면	원일전리	257-3	답	1,488.0	257-3	답	1,488.0	
53	양양군	현북면	원일전리	258-1	전	1,134.0	258-1	전	1,134.0	
54	양양군	현북면	원일전리	258-2	답	2,337.0	258-2	답	2,337.0	
55	양양군	현북면	원일전리	258-3	답	2,274.0	258-3	답	2,274.0	
56	양양군	현북면	원일전리	259-1	전	2,247.0	259-1	전	2,247.0	
57	양양군	현북면	원일전리	259-2	대	231.0	259-2	대	231.0	
58	양양군	현북면	원일전리	259-3	전	748.0	259-3	전	748.0	
59	양양군	현북면	원일전리	260-1	전	241.0	260-1	전	241.0	
60	양양군	현북면	원일전리	260-2	답	1,524.0	260-2	답	1,524.0	
61	양양군	현북면	원일전리	260-3	대	860.0	260-3	대	860.0	
62	양양군	현북면	원일전리	260-4	전	955.0	260-4	전	955.0	
63	양양군	현북면	원일전리	261	전	340.0	261	전	340.0	
64	양양군	현북면	원일전리	262	전	496.0	262	전	496.0	
65	양양군	현북면	원일전리	265	답	1,071.0	265	답	1,071.0	
66	양양군	현북면	원일전리	266	전	274.0	266	전	274.0	
67	양양군	현북면	원일전리	267	전	516.0	267	전	516.0	

구분	토지소재			변경전			변경후			비고
	시·군	읍·면	동·리	지번	지목	편입면적 (㎡)	지번	지목	편입면적 (㎡)	
68	양양군	현북면	원일전리	268	전	853.0	268	전	853.0	
69	양양군	현북면	원일전리	269	전	1,317.0	269	전	1,317.0	
70	양양군	현북면	원일전리	269-1	전	1,068.0	269-1	전	1,068.0	
71	양양군	현북면	원일전리	269-2	전	888.0	269-2	전	888.0	
72	양양군	현북면	원일전리	270	하천	202.0	270	하천	202.0	
73	양양군	현북면	원일전리	271	임야	374.0	271	임야	374.0	
74	양양군	현북면	원일전리	272	전	377.0	272	전	377.0	
75	양양군	현북면	원일전리	280-1	전	1,600.0	280-1	전	1,600.0	
76	양양군	현북면	원일전리	280-2	대	589.0	280-2	대	589.0	
77	양양군	현북면	원일전리	281	대	793.0	281	대	793.0	
78	양양군	현북면	원일전리	282	대	542.0	282	대	542.0	
79	양양군	현북면	원일전리	283	답	605.0	283	답	605.0	
80	양양군	현북면	원일전리	285	전	2,576.0	285	전	2,576.0	
81	양양군	현북면	원일전리	285-1	도로	96.0	285-1	도로	96.0	
82	양양군	현북면	원일전리	285-2	도로	19.0	285-2	도로	19.0	
83	양양군	현북면	원일전리	286	대	557.0	286	대	557.0	
84	양양군	현북면	원일전리	286-1	도로	6.0	286-1	도로	6.0	
85	양양군	현북면	원일전리	286-2	도로	10.0	286-2	도로	10.0	
86	양양군	현북면	원일전리	286-3	도로	1,044.0	286-3	도로	1,044.0	
87	양양군	현북면	원일전리	286-4	답	23.0	286-4	답	23.0	
88	양양군	현북면	원일전리	286-5	대	119.0	286-5	대	119.0	
89	양양군	현북면	원일전리	287-1	도로	111.0	287-1	도로	111.0	
90	양양군	현북면	원일전리	288	답	1,516.0	288	답	1,516.0	
91	양양군	현북면	원일전리	289	대	154.0	289	대	154.0	
92	양양군	현북면	원일전리	289-1	도로	474.0	289-1	도로	474.0	
93	양양군	현북면	원일전리	290	전	139.0	290	전	139.0	
94	양양군	현북면	원일전리	290-1	도로	155.0	290-1	도로	155.0	
95	양양군	현북면	원일전리	291	대	227.0	291	대	227.0	
96	양양군	현북면	원일전리	291-1	대	101.0	291-1	대	101.0	
97	양양군	현북면	원일전리	291-2	도로	9.0	291-2	도로	9.0	
98	양양군	현북면	원일전리	292	대	545.0	292	대	545.0	
99	양양군	현북면	원일전리	292-1	도로	172.0	292-1	도로	172.0	
100	양양군	현북면	원일전리	293	답	952.0	293	답	952.0	
101	양양군	현북면	원일전리	294-1	답	231.0	294-1	답	231.0	
102	양양군	현북면	원일전리	294-2	대	291.0	294-2	대	291.0	



구분	토지소재			변경전			변경후			비고
	시·군	읍·면	동·리	지번	지목	편입면적 (㎡)	지번	지목	편입면적 (㎡)	
103	양양군	현북면	원일전리	294-3	도로	222.0	294-3	도로	222.0	
104	양양군	현북면	원일전리	294-4	답	143.0	294-4	답	143.0	
105	양양군	현북면	원일전리	295	전	388.0	295	전	388.0	
106	양양군	현북면	원일전리	295-1	전	95.0	295-1	전	95.0	
107	양양군	현북면	원일전리	296	대	734.0	296	대	734.0	
108	양양군	현북면	원일전리	297	대	466.0	297	대	466.0	
109	양양군	현북면	원일전리	298-1	전	1,425.0	298-1	전	1,425.0	
110	양양군	현북면	원일전리	298-2	대	496.0	298-2	대	496.0	
111	양양군	현북면	원일전리	299	전	479.0	299	전	479.0	
112	양양군	현북면	원일전리	300-1	답	592.0	300-1	답	592.0	
113	양양군	현북면	원일전리	300-2	대	344.0	300-2	대	344.0	
114	양양군	현북면	원일전리	301-1	전	410.0	301-1	전	410.0	
115	양양군	현북면	원일전리	301-2	대	476.0	301-2	대	476.0	
116	양양군	현북면	원일전리	302	전	218.0	302	전	218.0	
117	양양군	현북면	원일전리	303-1	전	268.0	303-1	전	268.0	
118	양양군	현북면	원일전리	303-2	전	126.0	303-2	전	126.0	
119	양양군	현북면	원일전리	304	대	615.0	304	대	615.0	
120	양양군	현북면	원일전리	305-1	답	545.0	305-1	답	545.0	
121	양양군	현북면	원일전리	305-2	대	226.0	305-2	대	226.0	
122	양양군	현북면	원일전리	306	대	496.0	306	대	496.0	
123	양양군	현북면	원일전리	307	전	509.0	307	전	509.0	
124	양양군	현북면	원일전리	308	답	215.0	308	답	215.0	
125	양양군	현북면	원일전리	309-2	대	463.0	309-2	대	463.0	
126	양양군	현북면	원일전리	309-3	도로	69.0	309-3	도로	69.0	
127	양양군	현북면	원일전리	310	대	529.0	310	대	529.0	
128	양양군	현북면	원일전리	311	답	677.0	311	답	677.0	
129	양양군	현북면	원일전리	311-1	대	344.0	311-1	대	344.0	
130	양양군	현북면	원일전리	312	답	976.0	312	답	976.0	
131	양양군	현북면	원일전리	312-1	답	442.0	312-1	답	442.0	
132	양양군	현북면	원일전리	313	답	5,167.0	313	답	5,167.0	
133	양양군	현북면	원일전리	313-1	도로	84.0	313-1	도로	84.0	
134	양양군	현북면	원일전리	314-1	답	2,664.0	314-1	답	2,664.0	
135	양양군	현북면	원일전리	314-2	답	2,754.0	314-2	답	2,754.0	
136	양양군	현북면	원일전리	315-1	전	3,838.0	315-1	전	3,838.0	
137	양양군	현북면	원일전리	315-2	전	3,617.0	315-2	전	3,617.0	

구분	토지소재			변경전			변경후			비고
	시·군	읍·면	동·리	지번	지목	편입면적 (㎡)	지번	지목	편입면적 (㎡)	
138	양양군	현북면	원일전리	315-3	답	1,021.0	315-3	답	1,021.0	
139	양양군	현북면	원일전리	315-4	대	324.0	315-4	대	324.0	
140	양양군	현북면	원일전리	315-5	전	192.0	315-5	전	192.0	
141	양양군	현북면	원일전리	315-6	대	298.0	315-6	대	298.0	
142	양양군	현북면	원일전리	315-7	대	287.0	315-7	대	287.0	
143	양양군	현북면	원일전리	316	전	185.0	316	전	185.0	
144	양양군	현북면	원일전리	317	전	145.0	317	전	145.0	
145	양양군	현북면	원일전리	318	전	1,524.0	318	전	1,524.0	
146	양양군	현북면	원일전리	319	전	949.0	319	전	949.0	
147	양양군	현북면	원일전리	320	전	760.0	320	전	760.0	
148	양양군	현북면	원일전리	321	대	826.0	321	대	826.0	
149	양양군	현북면	원일전리	321-1	전	1,095.0	321-1	전	1,095.0	
150	양양군	현북면	원일전리	321-2	전	654.0	321-2	전	654.0	
151	양양군	현북면	원일전리	322	잡종지	520.0	322	잡종지	520.0	
152	양양군	현북면	원일전리	322-1	전	660.0	322-1	전	660.0	
153	양양군	현북면	원일전리	323	답	2,887.0	323	답	2,887.0	
154	양양군	현북면	원일전리	323-1	도로	60.0	323-1	도로	60.0	
155	양양군	현북면	원일전리	323-2	답	3,427.0	323-2	답	3,427.0	
156	양양군	현북면	원일전리	324	답	4,818.0	324	답	4,818.0	
157	양양군	현북면	원일전리	324-1	답	2,213.0	324-1	답	2,213.0	
158	양양군	현북면	원일전리	324-2	답	2,586.0	324-2	답	2,586.0	
159	양양군	현북면	원일전리	325	답	3,939.0	325	답	3,939.0	
160	양양군	현북면	원일전리	325-1	답	1,269.0	325-1	답	1,269.0	
161	양양군	현북면	원일전리	325-2	답	585.0	325-2	답	585.0	
162	양양군	현북면	원일전리	325-3	답	2,551.0	325-3	답	2,551.0	
163	양양군	현북면	원일전리	326	답	1,656.0	326	답	1,656.0	
164	양양군	현북면	원일전리	327	답	1,371.0	327	답	1,371.0	
165	양양군	현북면	원일전리	327-1	답	2,126.0	327-1	답	2,126.0	
166	양양군	현북면	원일전리	327-2	제방	136.0	327-2	제방	136.0	
167	양양군	현북면	원일전리	329	답	645.0	329	답	645.0	
168	양양군	현북면	원일전리	329-1	제방	19.0	329-1	제방	19.0	
169	양양군	현북면	원일전리	330-1	전	295.0	330-1	전	295.0	
170	양양군	현북면	원일전리	330-2	대	582.0	330-2	대	582.0	
171	양양군	현북면	원일전리	330-4	제방	92.0	330-4	제방	92.0	
172	양양군	현북면	원일전리	330-5	하천	6.0	330-5	하천	6.0	

구분	토지소재			변경전			변경후			비고
	시·군	읍·면	동·리	지번	지목	편입면적 (㎡)	지번	지목	편입면적 (㎡)	
173	양양군	현북면	원일전리	330-7	제방	90.0	330-7	제방	90.0	
174	양양군	현북면	원일전리	330-8	전	9.0	330-8	전	9.0	
175	양양군	현북면	원일전리	331	하천	490.0	331	하천	490.0	
176	양양군	현북면	원일전리	331-1	하천	88.0	331-1	하천	88.0	
177	양양군	현북면	원일전리	332	전	1,088.0	332	전	1,088.0	
178	양양군	현북면	원일전리	333	답	104.0	333	답	104.0	
179	양양군	현북면	원일전리	333-1	하천	171.0	333-1	하천	171.0	
180	양양군	현북면	원일전리	333-2	제방	124.0	333-2	제방	124.0	
181	양양군	현북면	원일전리	333-3	하천	798.0	333-3	하천	798.0	
182	양양군	현북면	원일전리	333-4	제방	69.0	333-4	제방	69.0	
183	양양군	현북면	원일전리	334	잡종지	290.0	334	잡종지	290.0	
184	양양군	현북면	원일전리	334-1	제방	27.0	334-1	제방	27.0	
185	양양군	현북면	원일전리	335	대	634.0	335	대	634.0	
186	양양군	현북면	원일전리	335-1	도로	302.0	335-1	도로	302.0	
187	양양군	현북면	원일전리	335-2	도로	54.0	335-2	도로	54.0	
188	양양군	현북면	원일전리	335-3	도로	25.0	335-3	도로	25.0	
189	양양군	현북면	원일전리	335-4	도로	52.0	335-4	도로	52.0	
190	양양군	현북면	원일전리	335-5	창고용지	50.0	335-5	창고용지	50.0	
191	양양군	현북면	원일전리	335-6	답	724.0	335-6	답	724.0	
192	양양군	현북면	원일전리	335-7	도로	299.0	335-7	도로	299.0	
193	양양군	현북면	원일전리	335-8	도로	57.0	335-8	도로	57.0	
194	양양군	현북면	원일전리	335-9	도로	249.0	335-9	도로	249.0	
195	양양군	현북면	원일전리	335-10	도로	18.0	335-10	도로	18.0	
196	양양군	현북면	원일전리	335-11	대	26.0	335-11	대	26.0	
197	양양군	현북면	원일전리	335-12	답	1,316.0	335-12	답	1,316.0	
198	양양군	현북면	원일전리	336	답	774.0	336	답	774.0	
199	양양군	현북면	원일전리	337	전	1,233.0	337	전	1,233.0	
200	양양군	현북면	원일전리	338	창고용지	216.0	338	창고용지	216.0	
201	양양군	현북면	원일전리	338-1	답	463.0	338-1	답	463.0	
202	양양군	현북면	원일전리	338-2	답	196.0	338-2	답	196.0	
203	양양군	현북면	원일전리	338-3	답	464.0	338-3	답	464.0	
204	양양군	현북면	원일전리	339	답	223.0	339	답	223.0	
205	양양군	현북면	원일전리	339-1	도로	51.0	339-1	도로	51.0	
206	양양군	현북면	원일전리	339-2	답	10.0	339-2	답	10.0	
207	양양군	현북면	원일전리	340	답	58.0	340	답	58.0	

구분	토지소재			변경전			변경후			비고
	시·군	읍·면	동·리	지번	지목	편입면적 (㎡)	지번	지목	편입면적 (㎡)	
208	양양군	현북면	원일전리	340-1	대	96.0	340-1	대	96.0	
209	양양군	현북면	원일전리	340-2	도로	16.0	340-2	도로	16.0	
210	양양군	현북면	원일전리	340-4	도로	17.0	340-4	도로	17.0	
211	양양군	현북면	원일전리	340-5	도로	149.0	340-5	도로	149.0	
212	양양군	현북면	원일전리	340-6	답	367.0	340-6	답	367.0	
213	양양군	현북면	원일전리	340-7	대	540.0	340-7	대	540.0	
214	양양군	현북면	원일전리	341	도로	418.0	341	도로	418.0	
215	양양군	현북면	원일전리	341-1	도로	774.0	341-1	도로	774.0	
216	양양군	현북면	원일전리	341-2	도로	1,324.0	341-2	도로	1,324.0	
217	양양군	현북면	원일전리	341-3	도로	29.0	341-3	도로	29.0	
218	양양군	현북면	원일전리	469-1	답	226.0	469-1	답	226.0	
219	양양군	현북면	원일전리	469-2	답	900.0	469-2	답	900.0	
220	양양군	현북면	원일전리	469-5	도로	178.0	469-5	도로	178.0	
221	양양군	현북면	원일전리	469-8	도로	267.0	469-8	도로	267.0	
222	양양군	현북면	원일전리	469-9	답	116.0	469-9	답	116.0	
223	양양군	현북면	원일전리	469-10	도로	24.0	469-10	도로	24.0	
224	양양군	현북면	원일전리	469-11	도로	53.0	469-11	도로	53.0	
225	양양군	현북면	원일전리	470	도로	40.0	470	도로	40.0	
226	양양군	현북면	원일전리	471	답	39.0	471	답	39.0	
227	양양군	현북면	원일전리	471-1	도로	127.0	471-1	도로	127.0	
228	양양군	현북면	원일전리	471-2	도로	84.0	471-2	도로	84.0	
229	양양군	현북면	원일전리	471-3	도로	4.0	471-3	도로	4.0	
230	양양군	현북면	원일전리	471-4	도로	145.0	471-4	도로	145.0	
231	양양군	현북면	원일전리	471-5	도로	99.0	471-5	도로	99.0	
232	양양군	현북면	원일전리	472	잡종지	615.0	472	잡종지	615.0	
233	양양군	현북면	원일전리	473	전	62.0	473	전	62.0	
234	양양군	현북면	원일전리	473-1	전	7.0	473-1	전	7.0	
235	양양군	현북면	원일전리	474-1	전	9.0	474-1	전	9.0	
236	양양군	현북면	원일전리	601	구거	9,686.0	601	구거	9,686.0	
237	양양군	현북면	원일전리	601-1	구거	68.0	601-1	구거	68.0	
238	양양군	현북면	원일전리	601-2	구거	1,231.0	601-2	구거	1,231.0	
239	양양군	현북면	원일전리	601-3	구거	135.0	601-3	구거	135.0	
240	양양군	현북면	원일전리	601-4	구거	491.0	601-4	구거	491.0	
241	양양군	현북면	원일전리	601-5	구거	171.0	601-5	구거	171.0	
242	양양군	현북면	원일전리	602	구거	2,604.0	602	구거	2,604.0	

구분	토지소재			변경전			변경후			비고
	시·군	읍·면	동·리	지번	지목	편입면적 (㎡)	지번	지목	편입면적 (㎡)	
243	양양군	현북면	원일전리	602-11	도로	406.0	602-11	도로	406.0	
244	양양군	현북면	원일전리	602-12	구거	259.0	602-12	구거	259.0	
245	양양군	현북면	원일전리	602-3	구거	20.0	602-3	구거	20.0	
246	양양군	현북면	원일전리	602-4	구거	93.0	602-4	구거	93.0	
247	양양군	현북면	원일전리	602-5	구거	28.0	602-5	구거	28.0	
248	양양군	현북면	원일전리	602-6	구거	299.0	602-6	구거	299.0	
249	양양군	현북면	원일전리	602-7	구거	66.0	602-7	구거	66.0	
250	양양군	현북면	원일전리	602-8	구거	107.0	602-8	구거	107.0	
251	양양군	현북면	원일전리	602-9	도로	187.0	602-9	도로	187.0	
252	양양군	현북면	원일전리	603-18	제방	488.0	603-18	제방	488.0	
253	양양군	현북면	원일전리	603-19	제방	59.0	603-19	제방	59.0	
254	양양군	현북면	원일전리	604-1	도로	174.0	604-1	도로	174.0	
소계	원일전2지구			200필지		163,827.0	200필지		163,827.0	
1	양양군	현북면	원일전리	220	도로	6,100.0	220	도로	6,100.0	
2	양양군	현북면	원일전리	343	도로	89.0	343	도로	89.0	
3	양양군	현북면	원일전리	344	도로	106.0	344	도로	106.0	
4	양양군	현북면	원일전리	345	임야	30.0	345	임야	30.0	
5	양양군	현북면	원일전리	346-1	대	145.0	346-1	대	145.0	
6	양양군	현북면	원일전리	346-2	전	317.0	346-2	전	317.0	
7	양양군	현북면	원일전리	346-3	도로	2,287.0	346-3	도로	2,287.0	
8	양양군	현북면	원일전리	346-4	대	660.0	346-4	대	660.0	
9	양양군	현북면	원일전리	346-5	대	707.0	346-5	대	707.0	
10	양양군	현북면	원일전리	346-6	답	143.0	346-6	답	143.0	
11	양양군	현북면	원일전리	346-10	전	643.0	346-10	전	643.0	
12	양양군	현북면	원일전리	346-11	대	660.0	346-11	대	660.0	
13	양양군	현북면	원일전리	346-12	도로	87.0	346-12	도로	87.0	
14	양양군	현북면	원일전리	346-19	전	232.0	346-19	전	232.0	
15	양양군	현북면	원일전리	346-20	전	167.0	346-20	전	167.0	
16	양양군	현북면	원일전리	346-21	답	170.0	346-21	답	170.0	
17	양양군	현북면	원일전리	350	전	396.0	350	전	396.0	
18	양양군	현북면	원일전리	350-3	전	74.0	350-3	전	74.0	
19	양양군	현북면	원일전리	351	대	362.0	351	대	362.0	
20	양양군	현북면	원일전리	352	답	2,944.0	352	답	2,944.0	
21	양양군	현북면	원일전리	352-5	도로	2,608.0	352-5	도로	2,608.0	
22	양양군	현북면	원일전리	353	전	281.0	353	전	281.0	

구분	토지소재			변경전			변경후			비고
	시·군	읍·면	동·리	지번	지목	편입면적 (㎡)	지번	지목	편입면적 (㎡)	
23	양양군	현북면	원일전리	354	전	2,823.0	354	전	2,823.0	
24	양양군	현북면	원일전리	355	임야	585.0	355	임야	585.0	
25	양양군	현북면	원일전리	356	전	284.0	356	전	284.0	
26	양양군	현북면	원일전리	357	전	450.0	357	전	450.0	
27	양양군	현북면	원일전리	358	전	314.0	358	전	314.0	
28	양양군	현북면	원일전리	359-1	대	659.0	359-1	대	659.0	
29	양양군	현북면	원일전리	359-2	전	298.0	359-2	전	298.0	
30	양양군	현북면	원일전리	359-3	전	452.0	359-3	전	452.0	
31	양양군	현북면	원일전리	359-4	전	903.0	359-4	전	903.0	
32	양양군	현북면	원일전리	359-5	전	994.0	359-5	전	994.0	
33	양양군	현북면	원일전리	360-1	답	773.0	360-1	답	773.0	
34	양양군	현북면	원일전리	360-2	전	1,111.0	360-2	전	1,111.0	
35	양양군	현북면	원일전리	361-1	답	1,332.0	361-1	답	1,332.0	
36	양양군	현북면	원일전리	361-2	대	362.0	361-2	대	362.0	
37	양양군	현북면	원일전리	361-3	대	298.0	361-3	대	298.0	
38	양양군	현북면	원일전리	361-4	전	195.0	361-4	전	195.0	
39	양양군	현북면	원일전리	361-6	전	103.0	361-6	전	103.0	
40	양양군	현북면	원일전리	361-5	전	962.0	361-5	전	962.0	
41	양양군	현북면	원일전리	361-7	전	742.0	361-7	전	742.0	
42	양양군	현북면	원일전리	362	전	79.0	362	전	79.0	
43	양양군	현북면	원일전리	363-1	전	1,022.0	363-1	전	1,022.0	
44	양양군	현북면	원일전리	363-2	대	288.0	363-2	대	288.0	
45	양양군	현북면	원일전리	363-3	전	690.0	363-3	전	690.0	
46	양양군	현북면	원일전리	364	대	324.0	364	대	324.0	
47	양양군	현북면	원일전리	365-1	대	228.0	365-1	대	228.0	
48	양양군	현북면	원일전리	365-2	전	463.0	365-2	전	463.0	
49	양양군	현북면	원일전리	365-3	전	764.0	365-3	전	764.0	
50	양양군	현북면	원일전리	366-1	전	466.0	366-1	전	466.0	
51	양양군	현북면	원일전리	366-2	답	443.0	366-2	답	443.0	
52	양양군	현북면	원일전리	366-3	대	691.0	366-3	대	691.0	
53	양양군	현북면	원일전리	367	전	119.0	367	전	119.0	
54	양양군	현북면	원일전리	368	전	281.0	368	전	281.0	
55	양양군	현북면	원일전리	369	대	532.0	369	대	532.0	
56	양양군	현북면	원일전리	370	전	278.0	370	전	278.0	
57	양양군	현북면	원일전리	371	전	625.0	371	전	625.0	

구분	토지소재			변경전			변경후			비고
	시·군	읍·면	동·리	지번	지목	편입면적 (㎡)	지번	지목	편입면적 (㎡)	
58	양양군	현북면	원일전리	372	전	1,140.0	372	전	1,140.0	
59	양양군	현북면	원일전리	372-2	도로	54.0	372-2	도로	54.0	
60	양양군	현북면	원일전리	373	대	955.0	373	대	955.0	
61	양양군	현북면	원일전리	374	대	83.0	374	대	83.0	
62	양양군	현북면	원일전리	375	목장용지	1,000.0	375	목장용지	1,000.0	
63	양양군	현북면	원일전리	375-1	전	876.0	375-1	전	876.0	
64	양양군	현북면	원일전리	375-2	대	319.0	375-2	대	319.0	
65	양양군	현북면	원일전리	375-3	전	36.0	375-3	전	36.0	
66	양양군	현북면	원일전리	376	전	992.0	376	전	992.0	
67	양양군	현북면	원일전리	377	대	341.0	377	대	341.0	
68	양양군	현북면	원일전리	377-1	대	36.0	377-1	대	36.0	
69	양양군	현북면	원일전리	378	대	23.0	378	대	23.0	
70	양양군	현북면	원일전리	379-1	전	638.0	379-1	전	638.0	
71	양양군	현북면	원일전리	379-2	대	334.0	379-2	대	334.0	
72	양양군	현북면	원일전리	380-1	대	298.0	380-1	대	298.0	
73	양양군	현북면	원일전리	380-2	전	1,150.0	380-2	전	1,150.0	
74	양양군	현북면	원일전리	381-1	전	536.0	381-1	전	536.0	
75	양양군	현북면	원일전리	381-3	도로	119.0	381-3	도로	119.0	
76	양양군	현북면	원일전리	381-4	전	2,172.0	381-4	전	2,172.0	
77	양양군	현북면	원일전리	382	답	1,051.0	382	답	1,051.0	
78	양양군	현북면	원일전리	383	전	169.0	383	전	169.0	
79	양양군	현북면	원일전리	384-2	대	426.0	384-2	대	426.0	
80	양양군	현북면	원일전리	384-3	전	932.0	384-3	전	932.0	
81	양양군	현북면	원일전리	384-4	전	268.0	384-4	전	268.0	
82	양양군	현북면	원일전리	384-5	대	70.0	384-5	대	70.0	
83	양양군	현북면	원일전리	385	대	660.0	385	대	660.0	
84	양양군	현북면	원일전리	385-2	전	450.0	385-2	전	450.0	
85	양양군	현북면	원일전리	386-1	전	3,018.0	386-1	전	3,018.0	
86	양양군	현북면	원일전리	386-2	답	1,045.0	386-2	답	1,045.0	
87	양양군	현북면	원일전리	386-3	대	188.0	386-3	대	188.0	
88	양양군	현북면	원일전리	387	전	813.0	387	전	813.0	
89	양양군	현북면	원일전리	388	임야	205.0	388	임야	205.0	
90	양양군	현북면	원일전리	389	전	2,228.0	389	전	2,228.0	
91	양양군	현북면	원일전리	390	전	1,656.0	390	전	1,656.0	
92	양양군	현북면	원일전리	391	전	588.0	391	전	588.0	

구분	토지소재			변경전			변경후			비고
	시·군	읍·면	동·리	지번	지목	편입면적 (㎡)	지번	지목	편입면적 (㎡)	
93	양양군	현북면	원일전리	391-1	전	453.0	391-1	전	453.0	
94	양양군	현북면	원일전리	392	답	522.0	392	답	522.0	
95	양양군	현북면	원일전리	393	임야	1,051.0	393	임야	1,051.0	
96	양양군	현북면	원일전리	395	하천	340.0	395	하천	340.0	
97	양양군	현북면	원일전리	395-1	도로	1,344.0	395-1	도로	1,344.0	
98	양양군	현북면	원일전리	396	하천	102.0	396	하천	102.0	
99	양양군	현북면	원일전리	397	답	674.0	397	답	674.0	
100	양양군	현북면	원일전리	398	전	413.0	398	전	413.0	
101	양양군	현북면	원일전리	399	전	1,226.0	399	전	1,226.0	
102	양양군	현북면	원일전리	400	전	1,421.0	400	전	1,421.0	
103	양양군	현북면	원일전리	401	전	2,466.0	401	전	2,466.0	
104	양양군	현북면	원일전리	402	전	578.0	402	전	578.0	
105	양양군	현북면	원일전리	403	전	1,468.0	403	전	1,468.0	
106	양양군	현북면	원일전리	404	전	774.0	404	전	774.0	
107	양양군	현북면	원일전리	405-1	전	1,646.0	405-1	전	1,646.0	
108	양양군	현북면	원일전리	405-2	전	1,848.0	405-2	전	1,848.0	
109	양양군	현북면	원일전리	406	전	536.0	406	전	536.0	
110	양양군	현북면	원일전리	407	전	205.0	407	전	205.0	
111	양양군	현북면	원일전리	408	전	450.0	408	전	450.0	
112	양양군	현북면	원일전리	409	전	1,183.0	409	전	1,183.0	
113	양양군	현북면	원일전리	410	전	704.0	410	전	704.0	
114	양양군	현북면	원일전리	411	전	334.0	411	전	334.0	
115	양양군	현북면	원일전리	412	답	162.0	412	답	162.0	
116	양양군	현북면	원일전리	413	전	1,451.0	413	전	1,451.0	
117	양양군	현북면	원일전리	414	전	69.0	414	전	69.0	
118	양양군	현북면	원일전리	415	전	33.0	415	전	33.0	
119	양양군	현북면	원일전리	416	전	255.0	416	전	255.0	
120	양양군	현북면	원일전리	417	답	357.0	417	답	357.0	
121	양양군	현북면	원일전리	418-1	답	258.0	418-1	답	258.0	
122	양양군	현북면	원일전리	418-2	전	327.0	418-2	전	327.0	
123	양양군	현북면	원일전리	419	대	483.0	419	대	483.0	
124	양양군	현북면	원일전리	420	전	248.0	420	전	248.0	
125	양양군	현북면	원일전리	421	전	241.0	421	전	241.0	
126	양양군	현북면	원일전리	422-1	대	393.0	422-1	대	393.0	
127	양양군	현북면	원일전리	422-2	전	453.0	422-2	전	453.0	



구분	토지소재			변경전			변경후			비고
	시·군	읍·면	동·리	지번	지목	편입면적 (㎡)	지번	지목	편입면적 (㎡)	
128	양양군	현북면	원일전리	423-1	답	370.0	423-1	답	370.0	
129	양양군	현북면	원일전리	423-2	대	334.0	423-2	대	334.0	
130	양양군	현북면	원일전리	423-3	답	698.0	423-3	답	698.0	
131	양양군	현북면	원일전리	424	전	152.0	424	전	152.0	
132	양양군	현북면	원일전리	425	답	367.0	425	답	367.0	
133	양양군	현북면	원일전리	426	전	704.0	426	전	704.0	
134	양양군	현북면	원일전리	427	전	172.0	427	전	172.0	
135	양양군	현북면	원일전리	428	전	99.0	428	전	99.0	
136	양양군	현북면	원일전리	429	전	321.0	429	전	321.0	
137	양양군	현북면	원일전리	430	임야	241.0	430	임야	241.0	
138	양양군	현북면	원일전리	431	전	1,785.0	431	전	1,785.0	
139	양양군	현북면	원일전리	432-1	답	4,853.0	432-1	답	4,853.0	
140	양양군	현북면	원일전리	432-2	답	2,550.0	432-2	답	2,550.0	
141	양양군	현북면	원일전리	432-3	답	2,640.0	432-3	답	2,640.0	
142	양양군	현북면	원일전리	433	답	1,468.0	433	답	1,468.0	
143	양양군	현북면	원일전리	434	답	632.0	434	답	632.0	
144	양양군	현북면	원일전리	434-1	도로	211.0	434-1	도로	211.0	
145	양양군	현북면	원일전리	435	답	898.0	435	답	898.0	
146	양양군	현북면	원일전리	435-1	도로	402.0	435-1	도로	402.0	
147	양양군	현북면	원일전리	435-3	도로	252.0	435-3	도로	252.0	
148	양양군	현북면	원일전리	436	전	529.0	436	전	529.0	
149	양양군	현북면	원일전리	437	전	397.0	437	전	397.0	
150	양양군	현북면	원일전리	438	전	1,458.0	438	전	1,458.0	
151	양양군	현북면	원일전리	440	하천	66.0	440	하천	66.0	
152	양양군	현북면	원일전리	441	하천	436.0	441	하천	436.0	
153	양양군	현북면	원일전리	442	하천	309.0	442	하천	309.0	
154	양양군	현북면	원일전리	442-1	하천	91.0	442-1	하천	91.0	
155	양양군	현북면	원일전리	443	하천	86.0	443	하천	86.0	
156	양양군	현북면	원일전리	443-1	하천	3.0	443-1	하천	3.0	
157	양양군	현북면	원일전리	444	하천	66.0	444	하천	66.0	
158	양양군	현북면	원일전리	445	하천	145.0	445	하천	145.0	
159	양양군	현북면	원일전리	446	전	1,150.0	446	전	1,150.0	
160	양양군	현북면	원일전리	446-1	답	24.0	446-1	답	24.0	
161	양양군	현북면	원일전리	446-2	답	337.0	446-2	답	337.0	
162	양양군	현북면	원일전리	447	답	1,296.0	447	답	1,296.0	

구분	토지소재			변경전			변경후			비고
	시·군	읍·면	동·리	지번	지목	편입면적 (㎡)	지번	지목	편입면적 (㎡)	
163	양양군	현북면	원일전리	448	답	2,592.0	448	답	2,592.0	
164	양양군	현북면	원일전리	449	답	550.0	449	답	550.0	
165	양양군	현북면	원일전리	449-1	답	524.0	449-1	답	524.0	
166	양양군	현북면	원일전리	450	답	3,559.0	450	답	3,559.0	
167	양양군	현북면	원일전리	450-1	답	3,740.0	450-1	답	3,740.0	
168	양양군	현북면	원일전리	451	전	50.0	451	전	50.0	
169	양양군	현북면	원일전리	452	대	311.0	452	대	311.0	
170	양양군	현북면	원일전리	453	잡종지	350.0	453	잡종지	350.0	
171	양양군	현북면	원일전리	454-1	답	64.0	454-1	답	64.0	
172	양양군	현북면	원일전리	454-2	대	224.0	454-2	대	224.0	
173	양양군	현북면	원일전리	454-3	도로	1,311.0	454-3	도로	1,311.0	
174	양양군	현북면	원일전리	454-8	답	149.0	454-8	답	149.0	
175	양양군	현북면	원일전리	455-1	대	63.0	455-1	대	63.0	
176	양양군	현북면	원일전리	455-2	도로	301.0	455-2	도로	301.0	
177	양양군	현북면	원일전리	456	답	338.0	456	답	338.0	
178	양양군	현북면	원일전리	456-1	도로	1,576.0	456-1	도로	1,576.0	
179	양양군	현북면	원일전리	457	하천	440.0	457	하천	440.0	
180	양양군	현북면	원일전리	458	하천	879.0	458	하천	879.0	
181	양양군	현북면	원일전리	459	도로	783.0	459	도로	783.0	
182	양양군	현북면	원일전리	460-1	답	856.0	460-1	답	856.0	
183	양양군	현북면	원일전리	460-2	대	589.0	460-2	대	589.0	
184	양양군	현북면	원일전리	460-3	도로	2,318.0	460-3	도로	2,318.0	
185	양양군	현북면	원일전리	460-4	도로	16.0	460-4	도로	16.0	
186	양양군	현북면	원일전리	499-1	도로	1,128.0	499-1	도로	1,128.0	
187	양양군	현북면	원일전리	499-2	답	173.0	499-2	답	173.0	
188	양양군	현북면	원일전리	500	전	2,634.0	500	전	2,634.0	
189	양양군	현북면	원일전리	501	임야	502.0	501	임야	502.0	
190	양양군	현북면	원일전리	502	전	131.0	502	전	131.0	
191	양양군	현북면	원일전리	607	구거	17,840.0	607	구거	17,840.0	
192	양양군	현북면	원일전리	607-6	구거	1,099.0	607-6	구거	1,099.0	
193	양양군	현북면	원일전리	607-8	구거	47.0	607-8	구거	47.0	
194	양양군	현북면	원일전리	607-18	전	113.0	607-18	전	113.0	
195	양양군	현북면	원일전리	607-19	도로	387.0	607-19	도로	387.0	
196	양양군	현북면	원일전리	607-20	도로	67.0	607-20	도로	67.0	
197	양양군	현북면	원일전리	609	도로	1,129.0	609	도로	1,129.0	

구분	토지소재			변경전			변경후			비고
	시·군	읍·면	동·리	지번	지목	편입면적 (㎡)	지번	지목	편입면적 (㎡)	
198	양양군	현북면	원일전리	609-1	도로	135.0	609-1	도로	135.0	
199	양양군	현북면	원일전리	610	도로	1,198.0	610	도로	1,198.0	
200	양양군	현북면	원일전리	610-1	도로	641.0	610-1	도로	641.0	
소계	원일전3지구			187필지		161,430.0	187필지		161,430.0	
1	양양군	현북면	원일전리	93	전	1,035.0	93	전	1,035.0	
2	양양군	현북면	원일전리	94	답	1,183.0	94	답	1,183.0	
3	양양군	현북면	원일전리	95	답	1,012.0	95	답	1,012.0	
4	양양군	현북면	원일전리	96-1	답	2,830.0	96-1	답	2,830.0	
5	양양군	현북면	원일전리	96-2	답	26.0	96-2	답	26.0	
6	양양군	현북면	원일전리	97-1	임야	198.0	97-1	임야	198.0	
7	양양군	현북면	원일전리	97-2	임야	613.0	97-2	임야	613.0	
8	양양군	현북면	원일전리	98-1	답	2,327.0	98-1	답	2,327.0	
9	양양군	현북면	원일전리	98-2	답	407.0	98-2	답	407.0	
10	양양군	현북면	원일전리	102-4	구거	215.0	102-4	구거	215.0	
11	양양군	현북면	원일전리	102-52	대	660.0	102-52	대	660.0	
12	양양군	현북면	원일전리	102-53	대	202.0	102-53	대	202.0	
13	양양군	현북면	원일전리	102-54	하천	29.0	102-54	하천	29.0	
14	양양군	현북면	원일전리	102-55	하천	22.0	102-55	하천	22.0	
15	양양군	현북면	원일전리	102-74	하천	1.0	102-74	하천	1.0	
16	양양군	현북면	원일전리	102-92	하천	14.0	102-92	하천	14.0	
17	양양군	현북면	원일전리	102-111	도로	139.0	102-111	도로	139.0	
18	양양군	현북면	원일전리	102-112	도로	190.0	102-112	도로	190.0	
19	양양군	현북면	원일전리	102-113	도로	64.0	102-113	도로	64.0	
20	양양군	현북면	원일전리	102-114	도로	17.0	102-114	도로	17.0	
21	양양군	현북면	원일전리	102-139	답	458.0	102-139	답	458.0	
22	양양군	현북면	원일전리	102-159	전	653.0	102-159	전	653.0	
23	양양군	현북면	원일전리	102-161	답	373.0	102-161	답	373.0	
24	양양군	현북면	원일전리	159-1	답	145.0	159-1	답	145.0	
25	양양군	현북면	원일전리	159-2	답	773.0	159-2	답	773.0	
26	양양군	현북면	원일전리	159-3	답	109.0	159-3	답	109.0	
27	양양군	현북면	원일전리	162	답	120.0	162	답	120.0	
28	양양군	현북면	원일전리	162-2	답	320.0	162-2	답	320.0	
29	양양군	현북면	원일전리	163	답	1,428.0	163	답	1,428.0	
30	양양군	현북면	원일전리	164-1	임야	1,146.0	164-1	임야	1,146.0	
31	양양군	현북면	원일전리	164-2	전	232.0	164-2	전	232.0	

구분	토지소재			변경전			변경후			비고
	시·군	읍·면	동·리	지번	지목	편입면적 (㎡)	지번	지목	편입면적 (㎡)	
32	양양군	현북면	원일전리	164-3	도로	284.0	164-3	도로	284.0	
33	양양군	현북면	원일전리	164-5	전	602.0	164-5	전	602.0	
34	양양군	현북면	원일전리	164-6	전	97.0	164-6	전	97.0	
35	양양군	현북면	원일전리	164-7	전	584.0	164-7	전	584.0	
36	양양군	현북면	원일전리	164-8	전	442.0	164-8	전	442.0	
37	양양군	현북면	원일전리	164-9	전	722.0	164-9	전	722.0	
38	양양군	현북면	원일전리	165	대	660.0	165	대	660.0	
39	양양군	현북면	원일전리	165-1	전	1,185.0	165-1	전	1,185.0	
40	양양군	현북면	원일전리	165-2	전	747.0	165-2	전	747.0	
41	양양군	현북면	원일전리	167-1	답	816.0	167-1	답	816.0	
42	양양군	현북면	원일전리	167-2	답	2,103.0	167-2	답	2,103.0	
43	양양군	현북면	원일전리	167-3	답	262.0	167-3	답	262.0	
44	양양군	현북면	원일전리	167-4	답	1,385.0	167-4	답	1,385.0	
45	양양군	현북면	원일전리	168	답	2,201.0	168	답	2,201.0	
46	양양군	현북면	원일전리	168-1	대	660.0	168-1	대	660.0	
47	양양군	현북면	원일전리	168-2	답	332.0	168-2	답	332.0	
48	양양군	현북면	원일전리	169	대	340.0	169	대	340.0	
49	양양군	현북면	원일전리	170	답	1,294.0	170	답	1,294.0	
50	양양군	현북면	원일전리	170-1	도로	1,420.0	170-1	도로	1,420.0	
51	양양군	현북면	원일전리	170-2	답	51.0	170-2	답	51.0	
52	양양군	현북면	원일전리	171-1	답	1,945.0	171-1	답	1,945.0	
53	양양군	현북면	원일전리	171-2	답	1,045.0	171-2	답	1,045.0	
54	양양군	현북면	원일전리	171-4	답	109.0	171-4	답	109.0	
55	양양군	현북면	원일전리	172	도로	4,138.0	172	도로	4,138.0	
56	양양군	현북면	원일전리	173-1	전	205.0	173-1	전	205.0	
57	양양군	현북면	원일전리	173-2	전	248.0	173-2	전	248.0	
58	양양군	현북면	원일전리	173-3	전	843.0	173-3	전	843.0	
59	양양군	현북면	원일전리	173-4	대	277.0	173-4	대	277.0	
60	양양군	현북면	원일전리	173-5	대	269.0	173-5	대	269.0	
61	양양군	현북면	원일전리	173-6	전	344.0	173-6	전	344.0	
62	양양군	현북면	원일전리	173-7	전	91.0	173-7	전	91.0	
63	양양군	현북면	원일전리	173-8	대	404.0	173-8	대	404.0	
64	양양군	현북면	원일전리	173-12	전	117.0	173-12	전	117.0	
65	양양군	현북면	원일전리	174	대	449.0	174	대	449.0	
66	양양군	현북면	원일전리	174-1	대	328.0	174-1	대	328.0	

구분	토지소재			변경전			변경후			비고
	시·군	읍·면	동·리	지번	지목	편입면적 (㎡)	지번	지목	편입면적 (㎡)	
67	양양군	현북면	원일전리	174-2	답	1,586.0	174-2	답	1,586.0	
68	양양군	현북면	원일전리	174-3	도로	2,038.0	174-3	도로	2,038.0	
69	양양군	현북면	원일전리	174-4	도로	13.0	174-4	도로	13.0	
70	양양군	현북면	원일전리	174-7	답	55.0	174-7	답	55.0	
71	양양군	현북면	원일전리	174-8	답	650.0	174-8	답	650.0	
72	양양군	현북면	원일전리	174-14	도로	17.0	174-14	도로	17.0	
73	양양군	현북면	원일전리	174-15	도로	2.0	174-15	도로	2.0	
74	양양군	현북면	원일전리	175	답	1,135.0	175	답	1,135.0	
75	양양군	현북면	원일전리	175-2	답	9.0	175-2	답	9.0	
76	양양군	현북면	원일전리	175-4	답	22.0	175-4	답	22.0	
77	양양군	현북면	원일전리	175-5	답	10.0	175-5	답	10.0	
78	양양군	현북면	원일전리	175-6	답	9.0	175-6	답	9.0	
79	양양군	현북면	원일전리	176	도로	7,982.0	176	도로	7,982.0	
80	양양군	현북면	원일전리	178	답	1,540.0	178	답	1,540.0	
81	양양군	현북면	원일전리	179	답	1,322.0	179	답	1,322.0	
82	양양군	현북면	원일전리	179-1	답	923.0	179-1	답	923.0	
83	양양군	현북면	원일전리	180	답	1,699.0	180	답	1,699.0	
84	양양군	현북면	원일전리	181	답	142.0	181	답	142.0	
85	양양군	현북면	원일전리	181-1	도로	199.0	181-1	도로	199.0	
86	양양군	현북면	원일전리	182	하천	785.0	182	하천	785.0	
87	양양군	현북면	원일전리	182-1	하천	145.0	182-1	하천	145.0	
88	양양군	현북면	원일전리	182-2	하천	171.0	182-2	하천	171.0	
89	양양군	현북면	원일전리	183-1	답	2,334.0	183-1	답	2,334.0	
90	양양군	현북면	원일전리	183-2	답	2,740.0	183-2	답	2,740.0	
91	양양군	현북면	원일전리	183-3	답	1,855.0	183-3	답	1,855.0	
92	양양군	현북면	원일전리	183-4	답	820.0	183-4	답	820.0	
93	양양군	현북면	원일전리	184-1	전	959.0	184-1	전	959.0	
94	양양군	현북면	원일전리	184-2	대	450.0	184-2	대	450.0	
95	양양군	현북면	원일전리	185-1	전	823.0	185-1	전	823.0	
96	양양군	현북면	원일전리	185-2	대	519.0	185-2	대	519.0	
97	양양군	현북면	원일전리	185-3	전	7,716.0	185-3	전	7,716.0	
98	양양군	현북면	원일전리	185-4	답	208.0	185-4	답	208.0	
99	양양군	현북면	원일전리	186	전	783.0	186	전	783.0	
100	양양군	현북면	원일전리	187	전	783.0	187	전	783.0	
101	양양군	현북면	원일전리	188	전	334.0	188	전	334.0	

구분	토지소재			변경전			변경후			비고
	시·군	읍·면	동·리	지번	지목	편입면적 (㎡)	지번	지목	편입면적 (㎡)	
102	양양군	현북면	원일전리	189	전	456.0	189	전	456.0	
103	양양군	현북면	원일전리	190	답	721.0	190	답	721.0	
104	양양군	현북면	원일전리	191	답	2,579.0	191	답	2,579.0	
105	양양군	현북면	원일전리	192	답	539.0	192	답	539.0	
106	양양군	현북면	원일전리	193	전	893.0	193	전	893.0	
107	양양군	현북면	원일전리	194	창고용지	744.0	194	창고용지	744.0	
108	양양군	현북면	원일전리	195	전	2,668.0	195	전	2,668.0	
109	양양군	현북면	원일전리	196-1	전	2,797.0	196-1	전	2,797.0	
110	양양군	현북면	원일전리	197	답	5,474.0	197	답	5,474.0	
111	양양군	현북면	원일전리	198-1	전	330.0	198-1	전	330.0	
112	양양군	현북면	원일전리	198-7	전	2,721.0	198-7	전	2,721.0	
113	양양군	현북면	원일전리	198-2	구거	176.0	198-2	구거	176.0	
114	양양군	현북면	원일전리	198-3	전	2,957.0	198-3	전	2,957.0	
115	양양군	현북면	원일전리	198-5	구거	9.0	198-5	구거	9.0	
116	양양군	현북면	원일전리	199	답	998.0	199	답	998.0	
117	양양군	현북면	원일전리	200	전	5,140.0	200	전	5,140.0	
118	양양군	현북면	원일전리	201	대	321.0	201	대	321.0	
119	양양군	현북면	원일전리	202	전	1,210.0	202	전	1,210.0	
120	양양군	현북면	원일전리	203-1	대	479.0	203-1	대	479.0	
121	양양군	현북면	원일전리	203-2	대	600.0	203-2	대	600.0	
122	양양군	현북면	원일전리	203-3	전	600.0	203-3	전	600.0	
123	양양군	현북면	원일전리	203-4	도로	53.0	203-4	도로	53.0	
124	양양군	현북면	원일전리	204	전	122.0	204	전	122.0	
125	양양군	현북면	원일전리	205	전	496.0	205	전	496.0	
126	양양군	현북면	원일전리	206-1	전	1,645.0	206-1	전	1,645.0	
127	양양군	현북면	원일전리	206-2	대	334.0	206-2	대	334.0	
128	양양군	현북면	원일전리	206-3	대	660.0	206-3	대	660.0	
129	양양군	현북면	원일전리	206-4	전	1,024.0	206-4	전	1,024.0	
130	양양군	현북면	원일전리	206-5	전	650.0	206-5	전	650.0	
131	양양군	현북면	원일전리	206-6	전	133.0	206-6	전	133.0	
132	양양군	현북면	원일전리	207	전	985.0	207	전	985.0	
133	양양군	현북면	원일전리	207-1	도로	467.0	207-1	도로	467.0	
134	양양군	현북면	원일전리	207-2	전	2,505.0	207-2	전	2,505.0	
135	양양군	현북면	원일전리	208	전	653.0	208	전	653.0	
136	양양군	현북면	원일전리	208-1	전	491.0	208-1	전	491.0	

구분	토지소재			변경전			변경후			비고
	시·군	읍·면	동·리	지번	지목	편입면적 (㎡)	지번	지목	편입면적 (㎡)	
137	양양군	현북면	원일전리	209	전	502.0	209	전	502.0	
138	양양군	현북면	원일전리	210	대	364.0	210	대	364.0	
139	양양군	현북면	원일전리	211	전	532.0	211	전	532.0	
140	양양군	현북면	원일전리	212	전	178.0	212	전	178.0	
141	양양군	현북면	원일전리	213	전	1,428.0	213	전	1,428.0	
142	양양군	현북면	원일전리	214	전	446.0	214	전	446.0	
143	양양군	현북면	원일전리	224	답	460.0	224	답	460.0	
144	양양군	현북면	원일전리	224-2	답	490.0	224-2	답	490.0	
145	양양군	현북면	원일전리	224-3	답	998.0	224-3	답	998.0	
146	양양군	현북면	원일전리	224-4	답	998.0	224-4	답	998.0	
147	양양군	현북면	원일전리	224-5	답	998.0	224-5	답	998.0	
148	양양군	현북면	원일전리	224-6	답	268.0	224-6	답	268.0	
149	양양군	현북면	원일전리	224-1	도로	1,860.0	224-1	도로	1,860.0	
150	양양군	현북면	원일전리	225	전	533.0	225	전	533.0	
151	양양군	현북면	원일전리	225-1	대	241.0	225-1	대	241.0	
152	양양군	현북면	원일전리	225-2	전	476.0	225-2	전	476.0	
153	양양군	현북면	원일전리	225-5	도로	2,439.0	225-5	도로	2,439.0	
154	양양군	현북면	원일전리	225-6	전	80.0	225-6	전	80.0	
155	양양군	현북면	원일전리	225-8	임야	28.0	225-8	임야	28.0	
156	양양군	현북면	원일전리	226	대	522.0	226	대	522.0	
157	양양군	현북면	원일전리	226-1	대	99.0	226-1	대	99.0	
158	양양군	현북면	원일전리	227	대	344.0	227	대	344.0	
159	양양군	현북면	원일전리	227-1	도로	123.0	227-1	도로	123.0	
160	양양군	현북면	원일전리	227-2	도로	27.0	227-2	도로	27.0	
161	양양군	현북면	원일전리	230-1	답	2,541.0	230-1	답	2,541.0	
162	양양군	현북면	원일전리	230-2	답	29.0	230-2	답	29.0	
163	양양군	현북면	원일전리	231	답	360.0	231	답	360.0	
164	양양군	현북면	원일전리	231-3	답	993.0	231-3	답	993.0	
165	양양군	현북면	원일전리	232	대	660.0	232	대	660.0	
166	양양군	현북면	원일전리	232-1	도로	3.0	232-1	도로	3.0	
167	양양군	현북면	원일전리	232-2	답	68.0	232-2	답	68.0	
168	양양군	현북면	원일전리	232-3	답	1,322.0	232-3	답	1,322.0	
169	양양군	현북면	원일전리	232-4	답	704.0	232-4	답	704.0	
170	양양군	현북면	원일전리	233	답	257.0	233	답	257.0	
171	양양군	현북면	원일전리	233-1	도로	34.0	233-1	도로	34.0	

구분	토지소재			변경전			변경후			비고
	시·군	읍·면	동·리	지번	지목	편입면적 (㎡)	지번	지목	편입면적 (㎡)	
172	양양군	현북면	원일전리	233-2	답	1,736.0	233-2	답	1,736.0	
173	양양군	현북면	원일전리	233-3	도로	135.0	233-3	도로	135.0	
174	양양군	현북면	원일전리	603-21	도로	69.0	603-21	도로	69.0	
175	양양군	현북면	원일전리	605	구거	6,226.0	605	구거	6,226.0	
176	양양군	현북면	원일전리	605-1	구거	146.0	605-1	구거	146.0	
177	양양군	현북면	원일전리	605-2	구거	122.0	605-2	구거	122.0	
178	양양군	현북면	원일전리	606	도로	1,398.0	606	도로	1,398.0	
179	양양군	현북면	원일전리	606-1	도로	53.0	606-1	도로	53.0	
180	양양군	현북면	원일전리	606-2	도로	844.0	606-2	도로	844.0	
181	양양군	현북면	원일전리	606-5	도로	2.0	606-5	도로	2.0	
182	양양군	현북면	원일전리	606-6	도로	83.0	606-6	도로	83.0	
183	양양군	현북면	원일전리	606-7	도로	69.0	606-7	도로	69.0	
184	양양군	현북면	원일전리	606-8	도로	92.0	606-8	도로	92.0	
185	양양군	현북면	원일전리	607-5	구거	578.0	607-5	구거	578.0	
186	양양군	현북면	원일전리	607-14	구거	318.0	607-14	구거	318.0	
187	양양군	현북면	원일전리	607-15	구거	806.0	607-15	구거	806.0	
소계	송어지구			169필지		173,362.0	169필지		173,362.0	
1	양양군	서면	송어리	4	전	426.0	4	전	426.0	
2	양양군	서면	송어리	11	전	2,238.0	11	전	2,238.0	
3	양양군	서면	송어리	12	답	1,203.0	12	답	1,203.0	
4	양양군	서면	송어리	13	전	952.0	13	전	952.0	
5	양양군	서면	송어리	14	전	4,020.0	14	전	4,020.0	
6	양양군	서면	송어리	15	전	3,759.0	15	전	3,759.0	
7	양양군	서면	송어리	16	전	3,008.0	16	전	3,008.0	
8	양양군	서면	송어리	17	답	1,431.0	17	답	1,431.0	
9	양양군	서면	송어리	18	전	480.0	18	전	480.0	
10	양양군	서면	송어리	18-1	도로	73.0	18-1	도로	73.0	
11	양양군	서면	송어리	18-2	도로	368.0	18-2	도로	368.0	
12	양양군	서면	송어리	18-3	전	134.0	18-3	전	134.0	
13	양양군	서면	송어리	19	전	627.0	19	전	627.0	
14	양양군	서면	송어리	19-1	도로	89.0	19-1	도로	89.0	
15	양양군	서면	송어리	19-2	도로	162.0	19-2	도로	162.0	
16	양양군	서면	송어리	19-3	도로	320.0	19-3	도로	320.0	
17	양양군	서면	송어리	19-4	전	61.0	19-4	전	61.0	
18	양양군	서면	송어리	20	전	2,202.0	20	전	2,202.0	



구분	토지소재			변경전			변경후			비고
	시·군	읍·면	동·리	지번	지목	편입면적 (㎡)	지번	지목	편입면적 (㎡)	
19	양양군	서면	송어리	21	답	73.0	21	답	73.0	
20	양양군	서면	송어리	22	전	4,553.0	22	전	4,553.0	
21	양양군	서면	송어리	22-1	전	584.0	22-1	전	584.0	
22	양양군	서면	송어리	22-2	전	10.0	22-2	전	10.0	
23	양양군	서면	송어리	23	전	688.0	23	전	688.0	
24	양양군	서면	송어리	23-1	도로	642.0	23-1	도로	642.0	
25	양양군	서면	송어리	23-2	도로	304.0	23-2	도로	304.0	
26	양양군	서면	송어리	24	전	104.0	24	전	104.0	
27	양양군	서면	송어리	24-1	도로	61.0	24-1	도로	61.0	
28	양양군	서면	송어리	25	전	627.0	25	전	627.0	
29	양양군	서면	송어리	25-1	도로	695.0	25-1	도로	695.0	
30	양양군	서면	송어리	26	전	1,937.0	26	전	1,937.0	
31	양양군	서면	송어리	27	대	489.0	27	대	489.0	
32	양양군	서면	송어리	28	전	1,084.0	28	전	1,084.0	
33	양양군	서면	송어리	29	전	2,846.0	29	전	2,846.0	
34	양양군	서면	송어리	30	대	387.0	30	대	387.0	
35	양양군	서면	송어리	31	전	932.0	31	전	932.0	
36	양양군	서면	송어리	32	대	350.0	32	대	350.0	
37	양양군	서면	송어리	32-1	도로	860.0	32-1	도로	860.0	
38	양양군	서면	송어리	33	전	79.0	33	전	79.0	
39	양양군	서면	송어리	34	대	390.0	34	대	390.0	
40	양양군	서면	송어리	35	잡종지	33.0	35	잡종지	33.0	
41	양양군	서면	송어리	36	전	731.0	36	전	731.0	
42	양양군	서면	송어리	37	대	479.0	37	대	479.0	
43	양양군	서면	송어리	38	대	304.0	38	대	304.0	
44	양양군	서면	송어리	39	대	473.0	39	대	473.0	
45	양양군	서면	송어리	40	전	2,433.0	40	전	2,433.0	
46	양양군	서면	송어리	41	전	3,008.0	41	전	3,008.0	
47	양양군	서면	송어리	42	대	932.0	42	대	932.0	
48	양양군	서면	송어리	43	대	331.0	43	대	331.0	
49	양양군	서면	송어리	43-1	도로	30.0	43-1	도로	30.0	
50	양양군	서면	송어리	44	전	255.0	44	전	255.0	
51	양양군	서면	송어리	45	잡종지	43.0	45	잡종지	43.0	
52	양양군	서면	송어리	46	전	1,111.0	46	전	1,111.0	
53	양양군	서면	송어리	47	전	23.0	47	전	23.0	

구분	토지소재			변경전			변경후			비고
	시·군	읍·면	동·리	지번	지목	편입면적 (㎡)	지번	지목	편입면적 (㎡)	
54	양양군	서면	송어리	48	전	321.0	48	전	321.0	
55	양양군	서면	송어리	48-1	도로	645.0	48-1	도로	645.0	
56	양양군	서면	송어리	51	전	212.0	51	전	212.0	
57	양양군	서면	송어리	52	전	1,051.0	52	전	1,051.0	
58	양양군	서면	송어리	53	전	893.0	53	전	893.0	
59	양양군	서면	송어리	54	전	641.0	54	전	641.0	
60	양양군	서면	송어리	55	전	5,583.0	55	전	5,583.0	
61	양양군	서면	송어리	56	전	3,491.0	56	전	3,491.0	
62	양양군	서면	송어리	61	전	215.0	61	전	215.0	
63	양양군	서면	송어리	62	전	383.0	62	전	383.0	
64	양양군	서면	송어리	63	전	1,848.0	63	전	1,848.0	
65	양양군	서면	송어리	64	전	169.0	64	전	169.0	
66	양양군	서면	송어리	65	전	2,221.0	65	전	2,221.0	
67	양양군	서면	송어리	65-1	전	556.0	65-1	전	556.0	
68	양양군	서면	송어리	66	전	2,628.0	66	전	2,628.0	
69	양양군	서면	송어리	67	답	99.0	67	답	99.0	
70	양양군	서면	송어리	68	전	1,013.0	68	전	1,013.0	
71	양양군	서면	송어리	68-1	전	1,099.0	68-1	전	1,099.0	
72	양양군	서면	송어리	68-2	전	60.0	68-2	전	60.0	
73	양양군	서면	송어리	69	답	1,056.0	69	답	1,056.0	
74	양양군	서면	송어리	69-1	답	832.0	69-1	답	832.0	
75	양양군	서면	송어리	69-2	답	949.0	69-2	답	949.0	
76	양양군	서면	송어리	69-3	도로	35.0	69-3	도로	35.0	
77	양양군	서면	송어리	69-4	도로	61.0	69-4	도로	61.0	
78	양양군	서면	송어리	69-5	도로	77.0	69-5	도로	77.0	
79	양양군	서면	송어리	69-6	답	99.0	69-6	답	99.0	
80	양양군	서면	송어리	69-7	답	184.0	69-7	답	184.0	
81	양양군	서면	송어리	70	대	1,160.0	70	대	1,160.0	
82	양양군	서면	송어리	70-1	전	422.0	70-1	전	422.0	
83	양양군	서면	송어리	70-2	도로	143.0	70-2	도로	143.0	
84	양양군	서면	송어리	70-3	도로	47.0	70-3	도로	47.0	
85	양양군	서면	송어리	71	전	1,018.0	71	전	1,018.0	
86	양양군	서면	송어리	72	전	1,297.0	72	전	1,297.0	
87	양양군	서면	송어리	72-1	도로	1,177.0	72-1	도로	1,177.0	
88	양양군	서면	송어리	72-2	도로	55.0	72-2	도로	55.0	

구분	토지소재			변경전			변경후			비고
	시·군	읍·면	동·리	지번	지목	편입면적 (㎡)	지번	지목	편입면적 (㎡)	
89	양양군	서면	송어리	73	답	3,115.0	73	답	3,115.0	
90	양양군	서면	송어리	73-1	도로	2.0	73-1	도로	2.0	
91	양양군	서면	송어리	74	답	1,425.0	74	답	1,425.0	
92	양양군	서면	송어리	74-1	도로	138.0	74-1	도로	138.0	
93	양양군	서면	송어리	75	전	1,390.0	75	전	1,390.0	
94	양양군	서면	송어리	75-1	도로	2.0	75-1	도로	2.0	
95	양양군	서면	송어리	75-2	도로	46.0	75-2	도로	46.0	
96	양양군	서면	송어리	76	답	930.0	76	답	930.0	
97	양양군	서면	송어리	76-1	도로	88.0	76-1	도로	88.0	
98	양양군	서면	송어리	76-2	도로	10.0	76-2	도로	10.0	
99	양양군	서면	송어리	77	전	426.0	77	전	426.0	
100	양양군	서면	송어리	78	전	235.0	78	전	235.0	
101	양양군	서면	송어리	78-1	도로	126.0	78-1	도로	126.0	
102	양양군	서면	송어리	78-2	도로	163.0	78-2	도로	163.0	
103	양양군	서면	송어리	78-3	도로	65.0	78-3	도로	65.0	
104	양양군	서면	송어리	79	전	634.0	79	전	634.0	
105	양양군	서면	송어리	79-1	도로	750.0	79-1	도로	750.0	
106	양양군	서면	송어리	79-2	도로	17.0	79-2	도로	17.0	
107	양양군	서면	송어리	80	전	1,782.0	80	전	1,782.0	
108	양양군	서면	송어리	81	대	660.0	81	대	660.0	
109	양양군	서면	송어리	81-1	도로	39.0	81-1	도로	39.0	
110	양양군	서면	송어리	81-2	전	2,494.0	81-2	전	2,494.0	
111	양양군	서면	송어리	82	전	4,631.0	82	전	4,631.0	
112	양양군	서면	송어리	82-1	도로	73.0	82-1	도로	73.0	
113	양양군	서면	송어리	82-2	도로	20.0	82-2	도로	20.0	
114	양양군	서면	송어리	85	전	486.0	85	전	486.0	
115	양양군	서면	송어리	86	대	321.0	86	대	321.0	
116	양양군	서면	송어리	87-1	도로	29.0	87-1	도로	29.0	
117	양양군	서면	송어리	88	전	888.0	88	전	888.0	
118	양양군	서면	송어리	88-1	도로	183.0	88-1	도로	183.0	
119	양양군	서면	송어리	88-2	도로	109.0	88-2	도로	109.0	
120	양양군	서면	송어리	89	잡종지	660.0	89	잡종지	660.0	
121	양양군	서면	송어리	89-1	대	895.0	89-1	대	895.0	
122	양양군	서면	송어리	89-2	전	190.0	89-2	전	190.0	
123	양양군	서면	송어리	89-3	도로	4.0	89-3	도로	4.0	

구분	토지소재			변경전			변경후			비고
	시·군	읍·면	동·리	지번	지목	편입면적 (㎡)	지번	지목	편입면적 (㎡)	
124	양양군	서면	송어리	90	대	40.0	90	대	40.0	
125	양양군	서면	송어리	91	대	595.0	91	대	595.0	
126	양양군	서면	송어리	92	대	536.0	92	대	536.0	
127	양양군	서면	송어리	93	전	2,824.0	93	전	2,824.0	
128	양양군	서면	송어리	93-1	전	660.0	93-1	전	660.0	
129	양양군	서면	송어리	93-2	전	93.0	93-2	전	93.0	
130	양양군	서면	송어리	94	전	790.0	94	전	790.0	
131	양양군	서면	송어리	95-1	도로	131.0	95-1	도로	131.0	
132	양양군	서면	송어리	107	답	1,924.0	107	답	1,924.0	
133	양양군	서면	송어리	107-1	도로	144.0	107-1	도로	144.0	
134	양양군	서면	송어리	107-2	임야	40.0	107-2	임야	40.0	
135	양양군	서면	송어리	108	전	1,981.0	108	전	1,981.0	
136	양양군	서면	송어리	108-1	도로	168.0	108-1	도로	168.0	
137	양양군	서면	송어리	108-2	도로	39.0	108-2	도로	39.0	
138	양양군	서면	송어리	109	전	2,278.0	109	전	2,278.0	
139	양양군	서면	송어리	110	대	1,320.0	110	대	1,320.0	
140	양양군	서면	송어리	110-1	대	826.0	110-1	대	826.0	
141	양양군	서면	송어리	110-2	전	381.0	110-2	전	381.0	
142	양양군	서면	송어리	110-3	전	751.0	110-3	전	751.0	
143	양양군	서면	송어리	110-4	전	182.0	110-4	전	182.0	
144	양양군	서면	송어리	110-5	도로	152.0	110-5	도로	152.0	
145	양양군	서면	송어리	110-6	도로	86.0	110-6	도로	86.0	
146	양양군	서면	송어리	110-7	도로	31.0	110-7	도로	31.0	
147	양양군	서면	송어리	110-8	전	1,527.0	110-8	전	1,527.0	
148	양양군	서면	송어리	110-9	전	325.0	110-9	전	325.0	
149	양양군	서면	송어리	110-10	전	1,653.0	110-10	전	1,653.0	
150	양양군	서면	송어리	110-12	전	171.0	110-12	전	171.0	
151	양양군	서면	송어리	111	전	686.0	111	전	686.0	
152	양양군	서면	송어리	111-1	도로	758.0	111-1	도로	758.0	
153	양양군	서면	송어리	111-2	도로	3.0	111-2	도로	3.0	
154	양양군	서면	송어리	111-3	도로	2.0	111-3	도로	2.0	
155	양양군	서면	송어리	112	전	2,562.0	112	전	2,562.0	
156	양양군	서면	송어리	112-1	도로	201.0	112-1	도로	201.0	
157	양양군	서면	송어리	112-2	전	4,959.0	112-2	전	4,959.0	
158	양양군	서면	송어리	113	전	2,446.0	113	전	2,446.0	

구분	토지소재			변경전			변경후			비고
	시·군	읍·면	동·리	지번	지목	편입면적 (㎡)	지번	지목	편입면적 (㎡)	
159	양양군	서면	송어리	115	전	5,236.0	115	전	5,236.0	
160	양양군	서면	송어리	116	전	6,676.0	116	전	6,676.0	
161	양양군	서면	송어리	116-1	도로	81.0	116-1	도로	81.0	
162	양양군	서면	송어리	117	대	687.0	117	대	687.0	
163	양양군	서면	송어리	117-2	도로	150.0	117-2	도로	150.0	
164	양양군	서면	송어리	117-3	대	707.0	117-3	대	707.0	
165	양양군	서면	송어리	117-4	대	53.0	117-4	대	53.0	
166	양양군	서면	송어리	118	전	661.0	118	전	661.0	
167	양양군	서면	송어리	120	전	2,516.0	120	전	2,516.0	
168	양양군	서면	송어리	123	구거	20,255.0	123	구거	20,255.0	
169	양양군	서면	송어리	산4-2	임야	875.0	산4-2	임야	875.0	
소계	남애2지구			234필지		108,287.0	234필지		108,287.0	
1	양양군	현남면	남애리	1	임야	4,860.0	1	임야	4,860.0	
2	양양군	현남면	남애리	1-1	임야	373.0	1-1	임야	373.0	
3	양양군	현남면	남애리	1-2	대	318.0	1-2	대	318.0	
4	양양군	현남면	남애리	1-3	대	232.0	1-3	대	232.0	
5	양양군	현남면	남애리	1-4	대	232.0	1-4	대	232.0	
6	양양군	현남면	남애리	1-5	임야	232.0	1-5	임야	232.0	
7	양양군	현남면	남애리	1-6	대	232.0	1-6	대	232.0	
8	양양군	현남면	남애리	1-7	도로	43.0	1-7	도로	43.0	
9	양양군	현남면	남애리	1-8	임야	209.0	1-8	임야	209.0	
10	양양군	현남면	남애리	1-9	도로	2,885.0	1-9	도로	2,885.0	
11	양양군	현남면	남애리	1-10	임야	1,001.0	1-10	임야	1,001.0	
12	양양군	현남면	남애리	1-11	임야	657.0	1-11	임야	657.0	
13	양양군	현남면	남애리	1-13	대	3.0	1-13	대	3.0	
14	양양군	현남면	남애리	1-14	대	38.0	1-14	대	38.0	
15	양양군	현남면	남애리	2	대	38.0	2	대	38.0	
16	양양군	현남면	남애리	2-1	대	1,248.0	2-1	대	1,248.0	
17	양양군	현남면	남애리	2-9	잡종지	300.0	2-9	잡종지	300.0	
18	양양군	현남면	남애리	2-68	대	265.0	2-68	대	265.0	
19	양양군	현남면	남애리	2-76	대	90.0	2-76	대	90.0	
20	양양군	현남면	남애리	2-84	대	86.0	2-84	대	86.0	
21	양양군	현남면	남애리	2-85	대	41.0	2-85	대	41.0	
22	양양군	현남면	남애리	3	대	125.0	3	대	125.0	
23	양양군	현남면	남애리	3-1	대	99.0	3-1	대	99.0	

구분	토지소재			변경전			변경후			비고
	시·군	읍·면	동·리	지번	지목	편입면적 (㎡)	지번	지목	편입면적 (㎡)	
24	양양군	현남면	남애리	3-2	대	100.0	3-2	대	100.0	
25	양양군	현남면	남애리	4	대	221.0	4	대	221.0	
26	양양군	현남면	남애리	5-1	대	182.0	5-1	대	182.0	
27	양양군	현남면	남애리	5-2	도로	20.0	5-2	도로	20.0	
28	양양군	현남면	남애리	6	대	198.0	6	대	198.0	
29	양양군	현남면	남애리	6-1	대	303.0	6-1	대	303.0	
30	양양군	현남면	남애리	6-2	잡종지	11,129.0	6-2	잡종지	11,129.0	
31	양양군	현남면	남애리	6-3	전	685.0	6-3	전	685.0	
32	양양군	현남면	남애리	6-4	대	113.0	6-4	대	113.0	
33	양양군	현남면	남애리	6-5	대	226.0	6-5	대	226.0	
34	양양군	현남면	남애리	6-6	대	299.0	6-6	대	299.0	
35	양양군	현남면	남애리	6-7	도로	54.0	6-7	도로	54.0	
36	양양군	현남면	남애리	6-8	대	470.0	6-8	대	470.0	
37	양양군	현남면	남애리	6-9	대	311.0	6-9	대	311.0	
38	양양군	현남면	남애리	6-10	대	30.0	6-10	대	30.0	
39	양양군	현남면	남애리	6-11	대	141.0	6-11	대	141.0	
40	양양군	현남면	남애리	6-12	대	251.0	6-12	대	251.0	
41	양양군	현남면	남애리	6-13	도로	91.0	6-13	도로	91.0	
42	양양군	현남면	남애리	6-14	대	392.0	6-14	대	392.0	
43	양양군	현남면	남애리	6-15	대	215.0	6-15	대	215.0	
44	양양군	현남면	남애리	6-16	도로	48.0	6-16	도로	48.0	
45	양양군	현남면	남애리	6-17	대	119.0	6-17	대	119.0	
46	양양군	현남면	남애리	6-18	대	48.0	6-18	대	48.0	
47	양양군	현남면	남애리	6-19	대	191.0	6-19	대	191.0	
48	양양군	현남면	남애리	6-20	대	147.0	6-20	대	147.0	
49	양양군	현남면	남애리	6-21	대	198.0	6-21	대	198.0	
50	양양군	현남면	남애리	6-22	대	227.0	6-22	대	227.0	
51	양양군	현남면	남애리	6-23	도로	279.0	6-23	도로	279.0	
52	양양군	현남면	남애리	6-26	대	165.0	6-26	대	165.0	
53	양양군	현남면	남애리	6-27	대	255.0	6-27	대	255.0	
54	양양군	현남면	남애리	6-28	대	269.0	6-28	대	269.0	
55	양양군	현남면	남애리	6-29	대	197.0	6-29	대	197.0	
56	양양군	현남면	남애리	6-30	대	213.0	6-30	대	213.0	
57	양양군	현남면	남애리	6-31	대	73.0	6-31	대	73.0	
58	양양군	현남면	남애리	6-32	대	215.0	6-32	대	215.0	

구분	토지소재			변경전			변경후			비고
	시·군	읍·면	동·리	지번	지목	편입면적 (㎡)	지번	지목	편입면적 (㎡)	
59	양양군	현남면	남애리	6-33	도로	20.0	6-33	도로	20.0	
60	양양군	현남면	남애리	6-34	잡종지	179.0	6-34	잡종지	179.0	
61	양양군	현남면	남애리	6-35	잡종지	220.0	6-35	잡종지	220.0	
62	양양군	현남면	남애리	6-37	잡종지	225.0	6-37	잡종지	225.0	
63	양양군	현남면	남애리	6-38	잡종지	245.0	6-38	잡종지	245.0	
64	양양군	현남면	남애리	6-39	잡종지	281.0	6-39	잡종지	281.0	
65	양양군	현남면	남애리	6-40	대	197.0	6-40	대	197.0	
66	양양군	현남면	남애리	6-41	잡종지	611.0	6-41	잡종지	611.0	
67	양양군	현남면	남애리	6-42	잡종지	745.0	6-42	잡종지	745.0	
68	양양군	현남면	남애리	6-43	대	424.0	6-43	대	424.0	
69	양양군	현남면	남애리	6-44	잡종지	129.0	6-44	잡종지	129.0	
70	양양군	현남면	남애리	6-45	잡종지	30.0	6-45	잡종지	30.0	
71	양양군	현남면	남애리	6-46	대	183.0	6-46	대	183.0	
72	양양군	현남면	남애리	6-47	잡종지	207.0	6-47	잡종지	207.0	
73	양양군	현남면	남애리	6-48	전	42.0	6-48	전	42.0	
74	양양군	현남면	남애리	6-49	대	208.0	6-49	대	208.0	
75	양양군	현남면	남애리	6-50	잡종지	168.0	6-50	잡종지	168.0	
76	양양군	현남면	남애리	6-51	대	200.0	6-51	대	200.0	
77	양양군	현남면	남애리	6-52	대	62.0	6-52	대	62.0	
78	양양군	현남면	남애리	6-53	도로	1,872.0	6-53	도로	1,872.0	
79	양양군	현남면	남애리	6-54	잡종지	9.0	6-54	잡종지	9.0	
80	양양군	현남면	남애리	6-55	잡종지	169.0	6-55	잡종지	169.0	
81	양양군	현남면	남애리	6-56	잡종지	141.0	6-56	잡종지	141.0	
82	양양군	현남면	남애리	6-57	잡종지	56.0	6-57	잡종지	56.0	
83	양양군	현남면	남애리	6-58	잡종지	510.0	6-58	잡종지	510.0	
84	양양군	현남면	남애리	6-59	잡종지	208.0	6-59	잡종지	208.0	
85	양양군	현남면	남애리	6-60	잡종지	46.0	6-60	잡종지	46.0	
86	양양군	현남면	남애리	7-1	대	489.0	7-1	대	489.0	
87	양양군	현남면	남애리	7-2	도로	251.0	7-2	도로	251.0	
88	양양군	현남면	남애리	7-3	전	172.0	7-3	전	172.0	
89	양양군	현남면	남애리	8	전	178.0	8	전	178.0	
90	양양군	현남면	남애리	9	대	704.0	9	대	704.0	
91	양양군	현남면	남애리	10	묘지	112.0	10	묘지	112.0	
92	양양군	현남면	남애리	11-1	대	40.0	11-1	대	40.0	
93	양양군	현남면	남애리	11-2	도로	36.0	11-2	도로	36.0	

구분	토지소재			변경전			변경후			비고
	시·군	읍·면	동·리	지번	지목	편입면적 (㎡)	지번	지목	편입면적 (㎡)	
94	양양군	현남면	남애리	12-1	도로	152.0	12-1	도로	152.0	
95	양양군	현남면	남애리	12-2	대	149.0	12-2	대	149.0	
96	양양군	현남면	남애리	12-3	전	347.0	12-3	전	347.0	
97	양양군	현남면	남애리	12-4	대	185.0	12-4	대	185.0	
98	양양군	현남면	남애리	14	전	344.0	14	전	344.0	
99	양양군	현남면	남애리	15	대	212.0	15	대	212.0	
100	양양군	현남면	남애리	16	대	238.0	16	대	238.0	
101	양양군	현남면	남애리	16-1	대	169.0	16-1	대	169.0	
102	양양군	현남면	남애리	530-1	대	202.0	530-1	대	202.0	
103	양양군	현남면	남애리	530-2	도로	23.0	530-2	도로	23.0	
104	양양군	현남면	남애리	530-3	대	123.0	530-3	대	123.0	
105	양양군	현남면	남애리	544-1	대	463.0	544-1	대	463.0	
106	양양군	현남면	남애리	544-2	대	430.0	544-2	대	430.0	
107	양양군	현남면	남애리	545	묘지	120.0	545	묘지	120.0	
108	양양군	현남면	남애리	545-1	묘지	16.0	545-1	묘지	16.0	
109	양양군	현남면	남애리	546	대	126.0	546	대	126.0	
110	양양군	현남면	남애리	547	전	87.0	547	전	87.0	
111	양양군	현남면	남애리	547-1	구거	334.0	547-1	구거	334.0	
112	양양군	현남면	남애리	548-1	대	155.0	548-1	대	155.0	
113	양양군	현남면	남애리	548-2	창고용지	59.0	548-2	창고용지	59.0	
114	양양군	현남면	남애리	548-3	대	12.0	548-3	대	12.0	
115	양양군	현남면	남애리	548-4	전	17.0	548-4	전	17.0	
116	양양군	현남면	남애리	548-5	대	8.0	548-5	대	8.0	
117	양양군	현남면	남애리	548-6	대	43.0	548-6	대	43.0	
118	양양군	현남면	남애리	549	도로	489.0	549	도로	489.0	
119	양양군	현남면	남애리	549-1	대	74.0	549-1	대	74.0	
120	양양군	현남면	남애리	549-2	대	64.0	549-2	대	64.0	
121	양양군	현남면	남애리	549-3	대	61.0	549-3	대	61.0	
122	양양군	현남면	남애리	549-19	전	26.0	549-19	전	26.0	
123	양양군	현남면	남애리	549-23	대	87.0	549-23	대	87.0	
124	양양군	현남면	남애리	549-24	대	87.0	549-24	대	87.0	
125	양양군	현남면	남애리	549-25	대	90.0	549-25	대	90.0	
126	양양군	현남면	남애리	549-26	전	26.0	549-26	전	26.0	
127	양양군	현남면	남애리	549-27	대	90.0	549-27	대	90.0	
128	양양군	현남면	남애리	549-28	대	86.0	549-28	대	86.0	



구분	토지소재			변경전			변경후			비고
	시·군	읍·면	동·리	지번	지목	편입면적 (㎡)	지번	지목	편입면적 (㎡)	
129	양양군	현남면	남애리	549-29	대	86.0	549-29	대	86.0	
130	양양군	현남면	남애리	549-30	대	86.0	549-30	대	86.0	
131	양양군	현남면	남애리	549-31	대	86.0	549-31	대	86.0	
132	양양군	현남면	남애리	549-32	전	35.0	549-32	전	35.0	
133	양양군	현남면	남애리	549-33	대	91.0	549-33	대	91.0	
134	양양군	현남면	남애리	549-34	대	91.0	549-34	대	91.0	
135	양양군	현남면	남애리	549-35	대	92.0	549-35	대	92.0	
136	양양군	현남면	남애리	549-36	대	92.0	549-36	대	92.0	
137	양양군	현남면	남애리	549-37	대	93.0	549-37	대	93.0	
138	양양군	현남면	남애리	549-38	대	93.0	549-38	대	93.0	
139	양양군	현남면	남애리	549-39	대	91.0	549-39	대	91.0	
140	양양군	현남면	남애리	549-40	대	91.0	549-40	대	91.0	
141	양양군	현남면	남애리	549-41	대	91.0	549-41	대	91.0	
142	양양군	현남면	남애리	549-42	대	83.0	549-42	대	83.0	
143	양양군	현남면	남애리	550	잡종지	2,770.0	550	잡종지	2,770.0	
144	양양군	현남면	남애리	550-1	임야	141.0	550-1	임야	141.0	
145	양양군	현남면	남애리	550-2	대	216.0	550-2	대	216.0	
146	양양군	현남면	남애리	550-3	대	29.0	550-3	대	29.0	
147	양양군	현남면	남애리	550-4	임야	302.0	550-4	임야	302.0	
148	양양군	현남면	남애리	550-5	임야	281.0	550-5	임야	281.0	
149	양양군	현남면	남애리	550-6	임야	30.0	550-6	임야	30.0	
150	양양군	현남면	남애리	550-7	대	165.0	550-7	대	165.0	
151	양양군	현남면	남애리	550-8	대	154.0	550-8	대	154.0	
152	양양군	현남면	남애리	551-1	대	495.0	551-1	대	495.0	
153	양양군	현남면	남애리	551-2	도로	182.0	551-2	도로	182.0	
154	양양군	현남면	남애리	553-21	철도용지	10.0	553-21	철도용지	10.0	
155	양양군	현남면	남애리	553-22	도로	185.0	553-22	도로	185.0	
156	양양군	현남면	남애리	553-23	도로	406.0	553-23	도로	406.0	
157	양양군	현남면	남애리	554-2	학교용지	232.0	554-2	학교용지	232.0	
158	양양군	현남면	남애리	554-3	임야	456.0	554-3	임야	456.0	
159	양양군	현남면	남애리	554-4	학교용지	26.0	554-4	학교용지	26.0	
160	양양군	현남면	남애리	554-5	학교용지	146.0	554-5	학교용지	146.0	
161	양양군	현남면	남애리	554-6	임야	318.0	554-6	임야	318.0	
162	양양군	현남면	남애리	554-7	임야	209.0	554-7	임야	209.0	
163	양양군	현남면	남애리	554-8	임야	176.0	554-8	임야	176.0	

구분	토지소재			변경전			변경후			비고
	시·군	읍·면	동·리	지번	지목	편입면적 (㎡)	지번	지목	편입면적 (㎡)	
164	양양군	현남면	남애리	554-9	임야	85.0	554-9	임야	85.0	
165	양양군	현남면	남애리	554-11	임야	104.0	554-11	임야	104.0	
166	양양군	현남면	남애리	554-12	임야	169.0	554-12	임야	169.0	
167	양양군	현남면	남애리	554-13	임야	45.0	554-13	임야	45.0	
168	양양군	현남면	남애리	560-3	도로	5.0	560-3	도로	5.0	
169	양양군	현남면	남애리	561-1	도로	692.0	561-1	도로	692.0	
170	양양군	현남면	남애리	561-2	철도용지	2.0	561-2	철도용지	2.0	
171	양양군	현남면	남애리	561-3	도로	79.0	561-3	도로	79.0	
172	양양군	현남면	남애리	562-2	철도용지	2.0	562-2	철도용지	2.0	
173	양양군	현남면	남애리	562-3	도로	916.0	562-3	도로	916.0	
174	양양군	현남면	남애리	562-4	도로	97.0	562-4	도로	97.0	
175	양양군	현남면	남애리	563-3	철도용지	182.0	563-3	철도용지	182.0	
176	양양군	현남면	남애리	563-5	도로	298.0	563-5	도로	298.0	
177	양양군	현남면	남애리	563-8	철도용지	22.0	563-8	철도용지	22.0	
178	양양군	현남면	남애리	564-3	철도용지	56.0	564-3	철도용지	56.0	
179	양양군	현남면	남애리	564-9	도로	10.0	564-9	도로	10.0	
180	양양군	현남면	남애리	565-1	도로	10.0	565-1	도로	10.0	
181	양양군	현남면	남애리	566-8	도로	853.0	566-8	도로	853.0	
182	양양군	현남면	남애리	566-11	도로	9.0	566-11	도로	9.0	
183	양양군	현남면	남애리	566-13	도로	4,011.0	566-13	도로	4,011.0	
184	양양군	현남면	남애리	566-15	도로	185.0	566-15	도로	185.0	
185	양양군	현남면	남애리	568-1	도로	13.0	568-1	도로	13.0	
186	양양군	현남면	남애리	568-2	철도용지	66.0	568-2	철도용지	66.0	
187	양양군	현남면	남애리	568-3	전	94.0	568-3	전	94.0	
188	양양군	현남면	남애리	568-4	도로	10.0	568-4	도로	10.0	
189	양양군	현남면	남애리	568-5	도로	188.0	568-5	도로	188.0	
190	양양군	현남면	남애리	568-6	도로	65.0	568-6	도로	65.0	
191	양양군	현남면	남애리	568-7	도로	10.0	568-7	도로	10.0	
192	양양군	현남면	남애리	569-1	답	23.0	569-1	답	23.0	
193	양양군	현남면	남애리	569-6	답	3.0	569-6	답	3.0	
194	양양군	현남면	남애리	570-1	도로	184.0	570-1	도로	184.0	
195	양양군	현남면	남애리	570-2	도로	179.0	570-2	도로	179.0	
196	양양군	현남면	남애리	570-3	도로	235.0	570-3	도로	235.0	
197	양양군	현남면	남애리	570-5	도로	40.0	570-5	도로	40.0	
198	양양군	현남면	남애리	571-2	도로	56.0	571-2	도로	56.0	

구분	토지소재			변경전			변경후			비고
	시·군	읍·면	동·리	지번	지목	편입면적 (㎡)	지번	지목	편입면적 (㎡)	
199	양양군	현남면	남애리	574-1	전	327.0	574-1	전	327.0	
200	양양군	현남면	남애리	575-1	전	179.0	575-1	전	179.0	
201	양양군	현남면	남애리	576	대	264.0	576	대	264.0	
202	양양군	현남면	남애리	577	전	248.0	577	전	248.0	
203	양양군	현남면	남애리	577-1	전	13.0	577-1	전	13.0	
204	양양군	현남면	남애리	577-2	전	526.0	577-2	전	526.0	
205	양양군	현남면	남애리	577-3	전	797.0	577-3	전	797.0	
206	양양군	현남면	남애리	577-4	도로	648.0	577-4	도로	648.0	
207	양양군	현남면	남애리	578	전	2,972.0	578	전	2,972.0	
208	양양군	현남면	남애리	578-1	전	3,025.0	578-1	전	3,025.0	
209	양양군	현남면	남애리	578-2	대	268.0	578-2	대	268.0	
210	양양군	현남면	남애리	578-3	대	621.0	578-3	대	621.0	
211	양양군	현남면	남애리	578-4	대	626.0	578-4	대	626.0	
212	양양군	현남면	남애리	578-5	대	632.0	578-5	대	632.0	
213	양양군	현남면	남애리	578-6	대	275.0	578-6	대	275.0	
214	양양군	현남면	남애리	578-7	도로	341.0	578-7	도로	341.0	
215	양양군	현남면	남애리	579	대	506.0	579	대	506.0	
216	양양군	현남면	남애리	658	도로	383.0	658	도로	383.0	
217	양양군	현남면	남애리	658-1	대	134.0	658-1	대	134.0	
218	양양군	현남면	남애리	658-8	도로	553.0	658-8	도로	553.0	
219	양양군	현남면	남애리	658-34	대	40.0	658-34	대	40.0	
220	양양군	현남면	남애리	658-35	대	1.0	658-35	대	1.0	
221	양양군	현남면	남애리	산17-1	도로	595.0	산17-1	도로	595.0	
222	양양군	현남면	남애리	산17-2	도로	1,588.0	산17-2	도로	1,588.0	
223	양양군	현남면	남애리	산22-3	임야	893.0	산22-3	임야	893.0	
224	양양군	현남면	남애리	산27-1	임야	19,137.0	산27-1	임야	19,137.0	
225	양양군	현남면	남애리	산31-1	도로	1,289.0	산31-1	도로	1,289.0	
226	양양군	현남면	남애리	산32-1	임야	397.0	산32-1	임야	397.0	
227	양양군	현남면	남애리	산32-2	도로	694.0	산32-2	도로	694.0	
228	양양군	현남면	남애리	산33	임야	992.0	산33	임야	992.0	
229	양양군	현남면	남애리	산36-1	임야	1,785.0	산36-1	임야	1,785.0	
230	양양군	현남면	남애리	산36-2	임야	1,388.0	산36-2	임야	1,388.0	
231	양양군	현남면	남애리	산36-3	임야	1,686.0	산36-3	임야	1,686.0	
232	양양군	현남면	남애리	산37-1	임야	99.0	산37-1	임야	99.0	
233	양양군	현남면	남애리	산37-2	임야	496.0	산37-2	임야	496.0	

구분	토지소재			변경전			변경후			비고
	시·군	읍·면	동·리	지번	지목	편입면적 (㎡)	지번	지목	편입면적 (㎡)	
234	양양군	현남면	남애리	산37-3	도로	496.0	산37-3	도로	496.0	
소계	광진2지구			313필지		363,393.0	313필지		363,393.0	
1	양양군	현남면	광진리	55-4	도로	5,846.0	55-4	도로	5,846.0	
2	양양군	현남면	광진리	58-2	전	679.0	58-2	전	679.0	
3	양양군	현남면	광진리	58-6	전	158.0	58-6	전	158.0	
4	양양군	현남면	광진리	61	철도용지	268.0	61	철도용지	268.0	
5	양양군	현남면	광진리	62-1	철도용지	278.0	62-1	철도용지	278.0	
6	양양군	현남면	광진리	62-2	대	56.0	62-2	대	56.0	
7	양양군	현남면	광진리	62-5	철도용지	29.0	62-5	철도용지	29.0	
8	양양군	현남면	광진리	62-6	도로	198.0	62-6	도로	198.0	
9	양양군	현남면	광진리	63-2	전	60.0	63-2	전	60.0	
10	양양군	현남면	광진리	63-3	대	545.0	63-3	대	545.0	
11	양양군	현남면	광진리	63-4	대	23.0	63-4	대	23.0	
12	양양군	현남면	광진리	63-6	임야	588.0	63-6	임야	588.0	
13	양양군	현남면	광진리	63-7	대	235.0	63-7	대	235.0	
14	양양군	현남면	광진리	63-8	임야	112.0	63-8	임야	112.0	
15	양양군	현남면	광진리	63-9	대	50.0	63-9	대	50.0	
16	양양군	현남면	광진리	63-11	대	500.0	63-11	대	500.0	
17	양양군	현남면	광진리	63-13	대	507.0	63-13	대	507.0	
18	양양군	현남면	광진리	63-14	전	976.0	63-14	전	976.0	
19	양양군	현남면	광진리	64-3	도로	33.0	64-3	도로	33.0	
20	양양군	현남면	광진리	65-2	임야	257.0	65-2	임야	257.0	
21	양양군	현남면	광진리	65-5	도로	893.0	65-5	도로	893.0	
22	양양군	현남면	광진리	65-6	대	235.0	65-6	대	235.0	
23	양양군	현남면	광진리	65-7	대	257.0	65-7	대	257.0	
24	양양군	현남면	광진리	65-8	대	192.0	65-8	대	192.0	
25	양양군	현남면	광진리	65-9	도로	571.0	65-9	도로	571.0	
26	양양군	현남면	광진리	65-10	대	186.0	65-10	대	186.0	
27	양양군	현남면	광진리	65-11	임야	48.0	65-11	임야	48.0	
28	양양군	현남면	광진리	65-12	대	175.0	65-12	대	175.0	
29	양양군	현남면	광진리	65-13	대	491.0	65-13	대	491.0	
30	양양군	현남면	광진리	65-14	대	395.0	65-14	대	395.0	
31	양양군	현남면	광진리	65-15	임야	128.0	65-15	임야	128.0	
32	양양군	현남면	광진리	65-16	대	457.0	65-16	대	457.0	
33	양양군	현남면	광진리	65-18	도로	1,958.0	65-18	도로	1,958.0	

구분	토지소재			변경전			변경후			비고
	시·군	읍·면	동·리	지번	지목	편입면적 (㎡)	지번	지목	편입면적 (㎡)	
34	양양군	현남면	광진리	65-23	대	22.0	65-23	대	22.0	
35	양양군	현남면	광진리	65-25	대	30.0	65-25	대	30.0	
36	양양군	현남면	광진리	65-26	대	19.0	65-26	대	19.0	
37	양양군	현남면	광진리	65-27	임야	14.0	65-27	임야	14.0	
38	양양군	현남면	광진리	65-28	대	225.0	65-28	대	225.0	
39	양양군	현남면	광진리	65-29	임야	177.0	65-29	임야	177.0	
40	양양군	현남면	광진리	65-30	임야	99.0	65-30	임야	99.0	
41	양양군	현남면	광진리	65-31	대	116.0	65-31	대	116.0	
42	양양군	현남면	광진리	66	대	648.0	66	대	648.0	
43	양양군	현남면	광진리	67	전	881.0	67	전	881.0	
44	양양군	현남면	광진리	67-1	도로	2.0	67-1	도로	2.0	
45	양양군	현남면	광진리	68	전	962.0	68	전	962.0	
46	양양군	현남면	광진리	69	전	466.0	69	전	466.0	
47	양양군	현남면	광진리	70-1	대	109.0	70-1	대	109.0	
48	양양군	현남면	광진리	70-2	전	2,169.0	70-2	전	2,169.0	
49	양양군	현남면	광진리	71	전	317.0	71	전	317.0	
50	양양군	현남면	광진리	71-1	전	3,874.0	71-1	전	3,874.0	
51	양양군	현남면	광진리	71-2	전	496.0	71-2	전	496.0	
52	양양군	현남면	광진리	72-1	전	909.0	72-1	전	909.0	
53	양양군	현남면	광진리	72-2	대	23.0	72-2	대	23.0	
54	양양군	현남면	광진리	73-1	전	182.0	73-1	전	182.0	
55	양양군	현남면	광진리	73-2	대	20.0	73-2	대	20.0	
56	양양군	현남면	광진리	74-1	대	245.0	74-1	대	245.0	
57	양양군	현남면	광진리	74-2	전	1,706.0	74-2	전	1,706.0	
58	양양군	현남면	광진리	75	답	3,137.0	75	답	3,137.0	
59	양양군	현남면	광진리	76-1	전	2,112.0	76-1	전	2,112.0	
60	양양군	현남면	광진리	76-2	대	162.0	76-2	대	162.0	
61	양양군	현남면	광진리	77	대	106.0	77	대	106.0	
62	양양군	현남면	광진리	78	전	314.0	78	전	314.0	
63	양양군	현남면	광진리	78-1	학교용지	16,910.0	78-1	학교용지	16,910.0	
64	양양군	현남면	광진리	78-5	대	63.0	78-5	대	63.0	
65	양양군	현남면	광진리	78-8	학교용지	397.0	78-8	학교용지	397.0	
66	양양군	현남면	광진리	78-12	철도용지	16,188.0	78-12	철도용지	16,188.0	
67	양양군	현남면	광진리	78-15	도로	569.0	78-15	도로	569.0	
68	양양군	현남면	광진리	78-16	철도용지	1,339.0	78-16	철도용지	1,339.0	

구분	토지소재			변경전			변경후			비고
	시·군	읍·면	동·리	지번	지목	편입면적 (㎡)	지번	지목	편입면적 (㎡)	
69	양양군	현남면	광진리	78-17	철도용지	230.0	78-17	철도용지	230.0	
70	양양군	현남면	광진리	78-19	구거	1,014.0	78-19	구거	1,014.0	
71	양양군	현남면	광진리	78-20	잡종지	69,234.0	78-20	잡종지	69,234.0	
72	양양군	현남면	광진리	79-1	전	1,345.0	79-1	전	1,345.0	
73	양양군	현남면	광진리	79-2	대	36.0	79-2	대	36.0	
74	양양군	현남면	광진리	80	전	281.0	80	전	281.0	
75	양양군	현남면	광진리	81	전	294.0	81	전	294.0	
76	양양군	현남면	광진리	82	전	615.0	82	전	615.0	
77	양양군	현남면	광진리	83	전	850.0	83	전	850.0	
78	양양군	현남면	광진리	84	전	863.0	84	전	863.0	
79	양양군	현남면	광진리	85	전	1,187.0	85	전	1,187.0	
80	양양군	현남면	광진리	85-1	대	1,017.0	85-1	대	1,017.0	
81	양양군	현남면	광진리	85-2	전	310.0	85-2	전	310.0	
82	양양군	현남면	광진리	85-3	임야	1,951.0	85-3	임야	1,951.0	
83	양양군	현남면	광진리	85-6	임야	4,407.0	85-6	임야	4,407.0	
84	양양군	현남면	광진리	85-7	임야	858.0	85-7	임야	858.0	
85	양양군	현남면	광진리	86	전	436.0	86	전	436.0	
86	양양군	현남면	광진리	87	답	4,221.0	87	답	4,221.0	
87	양양군	현남면	광진리	88	전	436.0	88	전	436.0	
88	양양군	현남면	광진리	88-1	전	985.0	88-1	전	985.0	
89	양양군	현남면	광진리	88-2	대	453.0	88-2	대	453.0	
90	양양군	현남면	광진리	89	전	1,277.0	89	전	1,277.0	
91	양양군	현남면	광진리	89-1	전	139.0	89-1	전	139.0	
92	양양군	현남면	광진리	89-2	전	1,812.0	89-2	전	1,812.0	
93	양양군	현남면	광진리	89-3	전	790.0	89-3	전	790.0	
94	양양군	현남면	광진리	89-4	전	68.0	89-4	전	68.0	
95	양양군	현남면	광진리	90	대	677.0	90	대	677.0	
96	양양군	현남면	광진리	90-2	도로	9.0	90-2	도로	9.0	
97	양양군	현남면	광진리	90-3	대	5.0	90-3	대	5.0	
98	양양군	현남면	광진리	91	대	76.0	91	대	76.0	
99	양양군	현남면	광진리	92-1	대	40.0	92-1	대	40.0	
100	양양군	현남면	광진리	92-2	대	579.0	92-2	대	579.0	
101	양양군	현남면	광진리	92-4	전	884.0	92-4	전	884.0	
102	양양군	현남면	광진리	92-5	도로	81.0	92-5	도로	81.0	
103	양양군	현남면	광진리	93-1	대	165.0	93-1	대	165.0	

구분	토지소재			변경전			변경후			비고
	시·군	읍·면	동·리	지번	지목	편입면적 (㎡)	지번	지목	편입면적 (㎡)	
104	양양군	현남면	광진리	93-2	전	178.0	93-2	전	178.0	
105	양양군	현남면	광진리	93-3	대	83.0	93-3	대	83.0	
106	양양군	현남면	광진리	94	대	660.0	94	대	660.0	
107	양양군	현남면	광진리	94-1	임야	1,059.0	94-1	임야	1,059.0	
108	양양군	현남면	광진리	94-3	잡종지	1,456.0	94-3	잡종지	1,456.0	
109	양양군	현남면	광진리	94-4	잡종지	6,206.0	94-4	잡종지	6,206.0	
110	양양군	현남면	광진리	94-5	도로	12,512.0	94-5	도로	12,512.0	
111	양양군	현남면	광진리	94-6	전	73.0	94-6	전	73.0	
112	양양군	현남면	광진리	94-7	전	240.0	94-7	전	240.0	
113	양양군	현남면	광진리	94-8	전	189.0	94-8	전	189.0	
114	양양군	현남면	광진리	94-9	전	136.0	94-9	전	136.0	
115	양양군	현남면	광진리	94-10	전	589.0	94-10	전	589.0	
116	양양군	현남면	광진리	94-12	대	605.0	94-12	대	605.0	
117	양양군	현남면	광진리	94-14	대	401.0	94-14	대	401.0	
118	양양군	현남면	광진리	94-16	도로	2,690.0	94-16	도로	2,690.0	
119	양양군	현남면	광진리	94-18	도로	856.0	94-18	도로	856.0	
120	양양군	현남면	광진리	94-27	전	163.0	94-27	전	163.0	
121	양양군	현남면	광진리	94-31	학교용지	379.0	94-31	학교용지	379.0	
122	양양군	현남면	광진리	94-32	학교용지	411.0	94-32	학교용지	411.0	
123	양양군	현남면	광진리	94-33	학교용지	102.0	94-33	학교용지	102.0	
124	양양군	현남면	광진리	94-34	전	81.0	94-34	전	81.0	
125	양양군	현남면	광진리	94-35	임야	432.0	94-35	임야	432.0	
126	양양군	현남면	광진리	94-36	임야	988.0	94-36	임야	988.0	
127	양양군	현남면	광진리	94-37	잡종지	2.0	94-37	잡종지	2.0	
128	양양군	현남면	광진리	94-38	대	19.0	94-38	대	19.0	
129	양양군	현남면	광진리	94-39	대	263.0	94-39	대	263.0	
130	양양군	현남면	광진리	94-40	대	5.0	94-40	대	5.0	
131	양양군	현남면	광진리	94-41	도로	61.0	94-41	도로	61.0	
132	양양군	현남면	광진리	94-42	도로	132.0	94-42	도로	132.0	
133	양양군	현남면	광진리	94-43	도로	701.0	94-43	도로	701.0	
134	양양군	현남면	광진리	94-44	전	13.0	94-44	전	13.0	
135	양양군	현남면	광진리	94-45	전	54.0	94-45	전	54.0	
136	양양군	현남면	광진리	94-46	전	1,512.0	94-46	전	1,512.0	
137	양양군	현남면	광진리	95	잡종지	4,417.0	95	잡종지	4,417.0	
138	양양군	현남면	광진리	95-3	도로	9,399.0	95-3	도로	9,399.0	

구분	토지소재			변경전			변경후			비고
	시·군	읍·면	동·리	지번	지목	편입면적 (㎡)	지번	지목	편입면적 (㎡)	
139	양양군	현남면	광진리	95-5	유지	57.0	95-5	유지	57.0	
140	양양군	현남면	광진리	95-6	유지	190.0	95-6	유지	190.0	
141	양양군	현남면	광진리	95-7	유지	876.0	95-7	유지	876.0	
142	양양군	현남면	광진리	95-8	유지	872.0	95-8	유지	872.0	
143	양양군	현남면	광진리	96	전	863.0	96	전	863.0	
144	양양군	현남면	광진리	97	전	922.0	97	전	922.0	
145	양양군	현남면	광진리	98	대	602.0	98	대	602.0	
146	양양군	현남면	광진리	98-1	답	1,202.0	98-1	답	1,202.0	
147	양양군	현남면	광진리	98-2	전	354.0	98-2	전	354.0	
148	양양군	현남면	광진리	98-3	대	18.0	98-3	대	18.0	
149	양양군	현남면	광진리	98-4	답	204.0	98-4	답	204.0	
150	양양군	현남면	광진리	98-5	전	67.0	98-5	전	67.0	
151	양양군	현남면	광진리	99	전	549.0	99	전	549.0	
152	양양군	현남면	광진리	99-1	대	740.0	99-1	대	740.0	
153	양양군	현남면	광진리	99-3	전	1,481.0	99-3	전	1,481.0	
154	양양군	현남면	광진리	99-4	대	30.0	99-4	대	30.0	
155	양양군	현남면	광진리	99-5	대	22.0	99-5	대	22.0	
156	양양군	현남면	광진리	99-7	대	1.0	99-7	대	1.0	
157	양양군	현남면	광진리	100	전	239.0	100	전	239.0	
158	양양군	현남면	광진리	100-1	전	406.0	100-1	전	406.0	
159	양양군	현남면	광진리	101	대	595.0	101	대	595.0	
160	양양군	현남면	광진리	101-1	답	711.0	101-1	답	711.0	
161	양양군	현남면	광진리	101-2	대	492.0	101-2	대	492.0	
162	양양군	현남면	광진리	101-3	전	410.0	101-3	전	410.0	
163	양양군	현남면	광진리	101-5	전	1,017.0	101-5	전	1,017.0	
164	양양군	현남면	광진리	101-6	도로	32.0	101-6	도로	32.0	
165	양양군	현남면	광진리	101-7	답	1,386.0	101-7	답	1,386.0	
166	양양군	현남면	광진리	101-8	답	1,081.0	101-8	답	1,081.0	
167	양양군	현남면	광진리	101-9	대	28.0	101-9	대	28.0	
168	양양군	현남면	광진리	101-10	대	108.0	101-10	대	108.0	
169	양양군	현남면	광진리	101-11	전	6.0	101-11	전	6.0	
170	양양군	현남면	광진리	101-12	전	186.0	101-12	전	186.0	
171	양양군	현남면	광진리	102	임야	32.0	102	임야	32.0	
172	양양군	현남면	광진리	102-4	도로	240.0	102-4	도로	240.0	
173	양양군	현남면	광진리	102-6	임야	577.0	102-6	임야	577.0	



구분	토지소재			변경전			변경후			비고
	시·군	읍·면	동·리	지번	지목	편입면적 (㎡)	지번	지목	편입면적 (㎡)	
174	양양군	현남면	광진리	102-7	임야	264.0	102-7	임야	264.0	
175	양양군	현남면	광진리	103	대	370.0	103	대	370.0	
176	양양군	현남면	광진리	104	대	635.0	104	대	635.0	
177	양양군	현남면	광진리	105	답	2,934.0	105	답	2,934.0	
178	양양군	현남면	광진리	105-1	답	51.0	105-1	답	51.0	
179	양양군	현남면	광진리	106	목장용지	1,323.0	106	목장용지	1,323.0	
180	양양군	현남면	광진리	106-1	목장용지	42.0	106-1	목장용지	42.0	
181	양양군	현남면	광진리	107	전	962.0	107	전	962.0	
182	양양군	현남면	광진리	108	대	410.0	108	대	410.0	
183	양양군	현남면	광진리	109	잡종지	571.0	109	잡종지	571.0	
184	양양군	현남면	광진리	109-1	전	163.0	109-1	전	163.0	
185	양양군	현남면	광진리	110	임야	357.0	110	임야	357.0	
186	양양군	현남면	광진리	111	전	1,646.0	111	전	1,646.0	
187	양양군	현남면	광진리	111-1	전	1,081.0	111-1	전	1,081.0	
188	양양군	현남면	광진리	112	대	387.0	112	대	387.0	
189	양양군	현남면	광진리	113	전	456.0	113	전	456.0	
190	양양군	현남면	광진리	113-1	전	350.0	113-1	전	350.0	
191	양양군	현남면	광진리	114	대	228.0	114	대	228.0	
192	양양군	현남면	광진리	115	대	288.0	115	대	288.0	
193	양양군	현남면	광진리	116	대	271.0	116	대	271.0	
194	양양군	현남면	광진리	116-1	임야	696.0	116-1	임야	696.0	
195	양양군	현남면	광진리	116-2	대	189.0	116-2	대	189.0	
196	양양군	현남면	광진리	116-3	임야	99.0	116-3	임야	99.0	
197	양양군	현남면	광진리	117	대	340.0	117	대	340.0	
198	양양군	현남면	광진리	118	전	2,780.0	118	전	2,780.0	
199	양양군	현남면	광진리	118-1	전	754.0	118-1	전	754.0	
200	양양군	현남면	광진리	118-2	임야	740.0	118-2	임야	740.0	
201	양양군	현남면	광진리	119	전	235.0	119	전	235.0	
202	양양군	현남면	광진리	120	답	625.0	120	답	625.0	
203	양양군	현남면	광진리	121	전	344.0	121	전	344.0	
204	양양군	현남면	광진리	122	전	942.0	122	전	942.0	
205	양양군	현남면	광진리	123	전	555.0	123	전	555.0	
206	양양군	현남면	광진리	123-1	전	1,230.0	123-1	전	1,230.0	
207	양양군	현남면	광진리	123-2	전	555.0	123-2	전	555.0	
208	양양군	현남면	광진리	124	전	56.0	124	전	56.0	

구분	토지소재			변경전			변경후			비고
	시·군	읍·면	동·리	지번	지목	편입면적 (㎡)	지번	지목	편입면적 (㎡)	
209	양양군	현남면	광진리	125	전	660.0	125	전	660.0	
210	양양군	현남면	광진리	125-1	전	2,132.0	125-1	전	2,132.0	
211	양양군	현남면	광진리	125-2	전	1,899.0	125-2	전	1,899.0	
212	양양군	현남면	광진리	126	전	1,755.0	126	전	1,755.0	
213	양양군	현남면	광진리	126-1	대	333.0	126-1	대	333.0	
214	양양군	현남면	광진리	126-2	전	1,654.0	126-2	전	1,654.0	
215	양양군	현남면	광진리	126-4	전	1,329.0	126-4	전	1,329.0	
216	양양군	현남면	광진리	126-5	전	1,752.0	126-5	전	1,752.0	
217	양양군	현남면	광진리	126-6	전	3,007.0	126-6	전	3,007.0	
218	양양군	현남면	광진리	126-7	전	327.0	126-7	전	327.0	
219	양양군	현남면	광진리	126-8	도로	327.0	126-8	도로	327.0	
220	양양군	현남면	광진리	127-1	답	3,048.0	127-1	답	3,048.0	
221	양양군	현남면	광진리	127-2	답	3,028.0	127-2	답	3,028.0	
222	양양군	현남면	광진리	128	전	169.0	128	전	169.0	
223	양양군	현남면	광진리	129	답	2,235.0	129	답	2,235.0	
224	양양군	현남면	광진리	129-2	답	2,820.0	129-2	답	2,820.0	
225	양양군	현남면	광진리	130	답	1,339.0	130	답	1,339.0	
226	양양군	현남면	광진리	130-1	전	275.0	130-1	전	275.0	
227	양양군	현남면	광진리	130-2	답	1,722.0	130-2	답	1,722.0	
228	양양군	현남면	광진리	130-3	답	4,099.0	130-3	답	4,099.0	
229	양양군	현남면	광진리	130-4	전	383.0	130-4	전	383.0	
230	양양군	현남면	광진리	131	전	1,940.0	131	전	1,940.0	
231	양양군	현남면	광진리	132	전	1,782.0	132	전	1,782.0	
232	양양군	현남면	광진리	133-1	답	6,155.0	133-1	답	6,155.0	
233	양양군	현남면	광진리	133-2	답	2,400.0	133-2	답	2,400.0	
234	양양군	현남면	광진리	134	전	625.0	134	전	625.0	
235	양양군	현남면	광진리	135	전	360.0	135	전	360.0	
236	양양군	현남면	광진리	136-1	답	4,825.0	136-1	답	4,825.0	
237	양양군	현남면	광진리	136-2	답	2,242.0	136-2	답	2,242.0	
238	양양군	현남면	광진리	136-3	답	435.0	136-3	답	435.0	
239	양양군	현남면	광진리	136-4	도로	337.0	136-4	도로	337.0	
240	양양군	현남면	광진리	136-5	전	299.0	136-5	전	299.0	
241	양양군	현남면	광진리	136-17	전	11.0	136-6	전	11.0	
242	양양군	현남면	광진리	136-6	도로	260.0	136-7	도로	260.0	
243	양양군	현남면	광진리	136-7	도로	496.0	136-8	도로	496.0	

구분	토지소재			변경전			변경후			비고
	시·군	읍·면	동·리	지번	지목	편입면적 (㎡)	지번	지목	편입면적 (㎡)	
244	양양군	현남면	광진리	136-8	답	495.0	136-9	답	495.0	
245	양양군	현남면	광진리	136-9	답	775.0	136-10	답	775.0	
246	양양군	현남면	광진리	136-10	답	122.0	136-11	답	122.0	
247	양양군	현남면	광진리	136-11	답	462.0	136-12	답	462.0	
248	양양군	현남면	광진리	136-12	창고용지	112.0	136-13	창고용지	112.0	
249	양양군	현남면	광진리	136-13	답	888.0	136-14	답	888.0	
250	양양군	현남면	광진리	136-14	답	198.0	136-15	답	198.0	
251	양양군	현남면	광진리	136-15	도로	198.0	136-16	도로	198.0	
252	양양군	현남면	광진리	136-16	답	734.0	136-17	답	734.0	
253	양양군	현남면	광진리	137-1	답	4,226.0	137-1	답	4,226.0	
254	양양군	현남면	광진리	137-2	답	3,998.0	137-2	답	3,998.0	
255	양양군	현남면	광진리	137-3	도로	30.0	137-3	도로	30.0	
256	양양군	현남면	광진리	137-4	도로	20.0	137-4	도로	20.0	
257	양양군	현남면	광진리	137-5	답	85.0	137-5	답	85.0	
258	양양군	현남면	광진리	137-6	도로	227.0	137-6	도로	227.0	
259	양양군	현남면	광진리	137-7	답	323.0	137-7	답	323.0	
260	양양군	현남면	광진리	137-8	도로	125.0	137-8	도로	125.0	
261	양양군	현남면	광진리	137-9	답	85.0	137-9	답	85.0	
262	양양군	현남면	광진리	138	전	463.0	138	전	463.0	
263	양양군	현남면	광진리	138-1	전	5,367.0	138-1	전	5,367.0	
264	양양군	현남면	광진리	138-2	도로	824.0	138-2	도로	824.0	
265	양양군	현남면	광진리	138-3	임야	145.0	138-3	임야	145.0	
266	양양군	현남면	광진리	138-4	임야	106.0	138-4	임야	106.0	
267	양양군	현남면	광진리	138-5	임야	28.0	138-5	임야	28.0	
268	양양군	현남면	광진리	138-6	도로	74.0	138-6	도로	74.0	
269	양양군	현남면	광진리	138-7	임야	22.0	138-7	임야	22.0	
270	양양군	현남면	광진리	138-8	도로	28.0	138-8	도로	28.0	
271	양양군	현남면	광진리	138-9	대	631.0	138-9	대	631.0	
272	양양군	현남면	광진리	138-10	도로	49.0	138-10	도로	49.0	
273	양양군	현남면	광진리	138-11	임야	13.0	138-11	임야	13.0	
274	양양군	현남면	광진리	138-12	도로	64.0	138-12	도로	64.0	
275	양양군	현남면	광진리	139	임야	115.0	139	임야	115.0	
276	양양군	현남면	광진리	139-1	도로	41.0	139-1	도로	41.0	
277	양양군	현남면	광진리	139-2	임야	46.0	139-2	임야	46.0	
278	양양군	현남면	광진리	139-3	도로	52.0	139-3	도로	52.0	

구분	토지소재			변경전			변경후			비고
	시·군	읍·면	동·리	지번	지목	편입면적 (㎡)	지번	지목	편입면적 (㎡)	
279	양양군	현남면	광진리	256-1	철도용지	59.0	256-1	철도용지	59.0	
280	양양군	현남면	광진리	256-5	구거	343.0	256-5	구거	343.0	
281	양양군	현남면	광진리	256-7	구거	202.0	256-7	구거	202.0	
282	양양군	현남면	광진리	256-8	구거	407.0	256-8	구거	407.0	
283	양양군	현남면	광진리	257	도로	1,724.0	257	도로	1,724.0	
284	양양군	현남면	광진리	257-1	학교용지	42.0	257-1	학교용지	42.0	
285	양양군	현남면	광진리	257-2	도로	103.0	257-2	도로	103.0	
286	양양군	현남면	광진리	257-3	도로	272.0	257-3	도로	272.0	
287	양양군	현남면	광진리	산32-7	임야	1,149.0	산32-7	임야	1,149.0	
288	양양군	현남면	광진리	산41-1	임야	1,983.0	산41-1	임야	1,983.0	
289	양양군	현남면	광진리	산41-4	임야	198.0	산41-4	임야	198.0	
290	양양군	현남면	광진리	산43	임야	496.0	산43	임야	496.0	
291	양양군	현남면	광진리	산45	임야	1,338.0	산45	임야	1,338.0	
292	양양군	현남면	광진리	산45-1	임야	1,141.0	산45-1	임야	1,141.0	
293	양양군	현남면	광진리	산47	임야	3,570.0	산47	임야	3,570.0	
294	양양군	현남면	광진리	산51-1	임야	3,736.0	산51-1	임야	3,736.0	
295	양양군	현남면	광진리	산51-2	도로	268.0	산51-2	도로	268.0	
296	양양군	현남면	광진리	산51-3	도로	628.0	산51-3	도로	628.0	
297	양양군	현남면	광진리	산52-1	임야	1,996.0	산52-1	임야	1,996.0	
298	양양군	현남면	광진리	산52-2	도로	496.0	산52-2	도로	496.0	
299	양양군	현남면	광진리	산52-3	임야	616.0	산52-3	임야	616.0	
300	양양군	현남면	광진리	산52-6	임야	2,185.0	산52-6	임야	2,185.0	
301	양양군	현남면	광진리	산52-7	임야	1,963.0	산52-7	임야	1,963.0	
302	양양군	현남면	광진리	산52-8	도로	367.0	산52-8	도로	367.0	
303	양양군	현남면	광진리	산52-9	임야	78.0	산52-9	임야	78.0	
304	양양군	현남면	광진리	산52-10	도로	179.0	산52-10	도로	179.0	
305	양양군	현남면	광진리	산52-11	도로	351.0	산52-11	도로	351.0	
306	양양군	현남면	광진리	산53-2	도로	193.0	산53-2	도로	193.0	
307	양양군	현남면	광진리	산53-9	도로	303.0	산53-9	도로	303.0	
308	양양군	현남면	광진리	산53-10	도로	185.0	산53-10	도로	185.0	
309	양양군	현남면	광진리	산53-11	도로	336.0	산53-11	도로	336.0	
310	양양군	현남면	광진리	산53-12	도로	116.0	산53-12	도로	116.0	
311	양양군	현남면	광진리	산53-13	도로	78.0	산53-13	도로	78.0	
312	양양군	현남면	광진리	산64-2	임야	69.0	산64-2	임야	69.0	
313	양양군	현남면	광진리	산69	임야	1,983.0	산69	임야	1,983.0	

구분	토지소재			변경전			변경후			비고
	시·군	읍·면	동·리	지번	지목	편입면적 (㎡)	지번	지목	편입면적 (㎡)	
소계	상평1지구			325필지		126,412.0	325필지		126,412.0	
1	양양군	서면	상평리	18	학교용지	7,317.0	18	학교용지	7,317.0	
2	양양군	서면	상평리	22-1	대	355.0	22-1	대	355.0	
3	양양군	서면	상평리	25	대	206.0	25	대	206.0	
4	양양군	서면	상평리	26	대	275.0	26	대	275.0	
5	양양군	서면	상평리	26-1	대	349.0	26-1	대	349.0	
6	양양군	서면	상평리	26-2	대	29.0	26-2	대	29.0	
7	양양군	서면	상평리	26-3	대	49.0	26-3	대	49.0	
8	양양군	서면	상평리	26-4	대	100.0	26-4	대	100.0	
9	양양군	서면	상평리	26-5	대	2.0	26-5	대	2.0	
10	양양군	서면	상평리	26-6	대	60.0	26-6	대	60.0	
11	양양군	서면	상평리	26-7	대	1.0	26-7	대	1.0	
12	양양군	서면	상평리	26-8	대	11.0	26-8	대	11.0	
13	양양군	서면	상평리	26-9	대	18.0	26-9	대	18.0	
14	양양군	서면	상평리	27	대	37.0	27	대	37.0	
15	양양군	서면	상평리	27-1	대	13.0	27-1	대	13.0	
16	양양군	서면	상평리	28	학교용지	212.0	28	학교용지	212.0	
17	양양군	서면	상평리	28-1	대	57.0	28-1	대	57.0	
18	양양군	서면	상평리	28-2	전	121.0	28-2	전	121.0	
19	양양군	서면	상평리	28-3	대	145.0	28-3	대	145.0	
20	양양군	서면	상평리	28-4	대	86.0	28-4	대	86.0	
21	양양군	서면	상평리	28-5	대	2.0	28-5	대	2.0	
22	양양군	서면	상평리	28-6	대	10.0	28-6	대	10.0	
23	양양군	서면	상평리	28-7	전	22.0	28-7	전	22.0	
24	양양군	서면	상평리	28-8	전	69.0	28-8	전	69.0	
25	양양군	서면	상평리	29	대	84.0	29	대	84.0	
26	양양군	서면	상평리	29-1	대	574.0	29-1	대	574.0	
27	양양군	서면	상평리	29-2	대	6.0	29-2	대	6.0	
28	양양군	서면	상평리	30-1	전	20.0	30-1	전	20.0	
29	양양군	서면	상평리	30-3	전	24.0	30-3	전	24.0	
30	양양군	서면	상평리	30-4	전	6.0	30-4	전	6.0	
31	양양군	서면	상평리	30-5	전	42.0	30-5	전	42.0	
32	양양군	서면	상평리	30-6	대	380.0	30-6	대	380.0	
33	양양군	서면	상평리	30-7	전	248.0	30-7	전	248.0	
34	양양군	서면	상평리	30-8	대	89.0	30-8	대	89.0	

구분	토지소재			변경전			변경후			비고
	시·군	읍·면	동·리	지번	지목	편입면적 (㎡)	지번	지목	편입면적 (㎡)	
35	양양군	서면	상평리	30-9	대	302.0	30-9	대	302.0	
36	양양군	서면	상평리	30-11	전	95.0	30-11	전	95.0	
37	양양군	서면	상평리	30-12	전	36.0	30-12	전	36.0	
38	양양군	서면	상평리	30-13	대	175.0	30-13	대	175.0	
39	양양군	서면	상평리	30-14	전	141.0	30-14	전	141.0	
40	양양군	서면	상평리	30-16	전	83.0	30-16	전	83.0	
41	양양군	서면	상평리	30-17	대	242.0	30-17	대	242.0	
42	양양군	서면	상평리	30-18	전	135.0	30-18	전	135.0	
43	양양군	서면	상평리	30-20	전	60.0	30-20	전	60.0	
44	양양군	서면	상평리	30-23	대	9.0	30-23	대	9.0	
45	양양군	서면	상평리	30-24	전	9.0	30-24	전	9.0	
46	양양군	서면	상평리	30-25	전	30.0	30-25	전	30.0	
47	양양군	서면	상평리	30-26	전	19.0	30-26	전	19.0	
48	양양군	서면	상평리	30-27	전	59.0	30-27	전	59.0	
49	양양군	서면	상평리	30-28	전	1.0	30-28	전	1.0	
50	양양군	서면	상평리	31	대	645.0	31	대	645.0	
51	양양군	서면	상평리	32	대	373.0	32	대	373.0	
52	양양군	서면	상평리	32-1	대	267.0	32-1	대	267.0	
53	양양군	서면	상평리	32-2	대	46.0	32-2	대	46.0	
54	양양군	서면	상평리	32-3	대	5.0	32-3	대	5.0	
55	양양군	서면	상평리	33-1	대	120.0	33-1	대	120.0	
56	양양군	서면	상평리	33-2	전	102.0	33-2	전	102.0	
57	양양군	서면	상평리	33-6	전	11.0	33-6	전	11.0	
58	양양군	서면	상평리	33-7	전	78.0	33-7	전	78.0	
59	양양군	서면	상평리	34-1	대	358.0	34-1	대	358.0	
60	양양군	서면	상평리	34-3	전	419.0	34-3	전	419.0	
61	양양군	서면	상평리	34-6	전	2.0	34-6	전	2.0	
62	양양군	서면	상평리	35-1	대	125.0	35-1	대	125.0	
63	양양군	서면	상평리	35-3	대	2,949.0	35-3	대	2,949.0	
64	양양군	서면	상평리	35-5	대	413.0	35-5	대	413.0	
65	양양군	서면	상평리	35-6	대	880.0	35-6	대	880.0	
66	양양군	서면	상평리	35-7	대	1,577.0	35-7	대	1,577.0	
67	양양군	서면	상평리	35-11	대	169.0	35-11	대	169.0	
68	양양군	서면	상평리	35-12	대	188.0	35-12	대	188.0	
69	양양군	서면	상평리	35-13	대	437.0	35-13	대	437.0	

구분	토지소재			변경전			변경후			비고
	시·군	읍·면	동·리	지번	지목	편입면적 (㎡)	지번	지목	편입면적 (㎡)	
70	양양군	서면	상평리	35-14	대	1,002.0	35-14	대	1,002.0	
71	양양군	서면	상평리	35-15	대	165.0	35-15	대	165.0	
72	양양군	서면	상평리	35-16	대	228.0	35-16	대	228.0	
73	양양군	서면	상평리	35-18	대	93.0	35-18	대	93.0	
74	양양군	서면	상평리	35-19	대	93.0	35-19	대	93.0	
75	양양군	서면	상평리	35-20	대	224.0	35-20	대	224.0	
76	양양군	서면	상평리	35-21	대	18.0	35-21	대	18.0	
77	양양군	서면	상평리	35-22	대	125.0	35-22	대	125.0	
78	양양군	서면	상평리	35-23	대	150.0	35-23	대	150.0	
79	양양군	서면	상평리	35-26	대	54.0	35-26	대	54.0	
80	양양군	서면	상평리	35-27	전	9.0	35-27	전	9.0	
81	양양군	서면	상평리	35-29	대	29.0	35-29	대	29.0	
82	양양군	서면	상평리	35-30	대	162.0	35-30	대	162.0	
83	양양군	서면	상평리	35-31	대	109.0	35-31	대	109.0	
84	양양군	서면	상평리	35-32	대	181.0	35-32	대	181.0	
85	양양군	서면	상평리	35-33	대	26.0	35-33	대	26.0	
86	양양군	서면	상평리	35-34	대	14.0	35-34	대	14.0	
87	양양군	서면	상평리	35-36	대	24.0	35-36	대	24.0	
88	양양군	서면	상평리	35-37	대	16.0	35-37	대	16.0	
89	양양군	서면	상평리	36	전	231.0	36	전	231.0	
90	양양군	서면	상평리	37-1	과수원	512.0	37-1	과수원	512.0	
91	양양군	서면	상평리	37-2	전	220.0	37-2	전	220.0	
92	양양군	서면	상평리	37-3	대	43.0	37-3	대	43.0	
93	양양군	서면	상평리	37-6	전	446.0	37-6	전	446.0	
94	양양군	서면	상평리	38	도로	737.0	38	도로	737.0	
95	양양군	서면	상평리	38-1	도로	1,177.0	38-1	도로	1,177.0	
96	양양군	서면	상평리	38-3	대	162.0	38-3	대	162.0	
97	양양군	서면	상평리	38-4	대	194.0	38-4	대	194.0	
98	양양군	서면	상평리	38-5	도로	608.0	38-5	도로	608.0	
99	양양군	서면	상평리	38-6	대	94.0	38-6	대	94.0	
100	양양군	서면	상평리	38-7	대	284.0	38-7	대	284.0	
101	양양군	서면	상평리	38-8	대	505.0	38-8	대	505.0	
102	양양군	서면	상평리	38-9	대	467.0	38-9	대	467.0	
103	양양군	서면	상평리	38-11	도로	16.0	38-11	도로	16.0	
104	양양군	서면	상평리	38-13	대	301.0	38-13	대	301.0	

구분	토지소재			변경전			변경후			비고
	시·군	읍·면	동·리	지번	지목	편입면적 (㎡)	지번	지목	편입면적 (㎡)	
105	양양군	서면	상평리	38-14	도로	25.0	38-14	도로	25.0	
106	양양군	서면	상평리	38-17	전	108.0	38-17	전	108.0	
107	양양군	서면	상평리	38-18	대	344.0	38-18	대	344.0	
108	양양군	서면	상평리	38-19	대	326.0	38-19	대	326.0	
109	양양군	서면	상평리	38-22	대	529.0	38-22	대	529.0	
110	양양군	서면	상평리	38-24	전	133.0	38-24	전	133.0	
111	양양군	서면	상평리	38-29	대	24.0	38-29	대	24.0	
112	양양군	서면	상평리	38-30	대	301.0	38-30	대	301.0	
113	양양군	서면	상평리	38-31	대	331.0	38-31	대	331.0	
114	양양군	서면	상평리	38-32	대	198.0	38-32	대	198.0	
115	양양군	서면	상평리	38-37	잡종지	99.0	38-37	잡종지	99.0	
116	양양군	서면	상평리	38-42	대	57.0	38-42	대	57.0	
117	양양군	서면	상평리	38-43	대	13.0	38-43	대	13.0	
118	양양군	서면	상평리	38-44	대	995.0	38-44	대	995.0	
119	양양군	서면	상평리	38-45	대	995.0	38-45	대	995.0	
120	양양군	서면	상평리	38-46	도로	268.0	38-46	도로	268.0	
121	양양군	서면	상평리	38-47	대	298.0	38-47	대	298.0	
122	양양군	서면	상평리	38-48	대	291.0	38-48	대	291.0	
123	양양군	서면	상평리	38-49	대	279.0	38-49	대	279.0	
124	양양군	서면	상평리	38-50	대	1,106.0	38-50	대	1,106.0	
125	양양군	서면	상평리	38-52	대	199.0	38-52	대	199.0	
126	양양군	서면	상평리	38-53	대	259.0	38-53	대	259.0	
127	양양군	서면	상평리	38-56	도로	211.0	38-56	도로	211.0	
128	양양군	서면	상평리	38-57	대	264.0	38-57	대	264.0	
129	양양군	서면	상평리	38-58	대	259.0	38-58	대	259.0	
130	양양군	서면	상평리	38-59	대	263.0	38-59	대	263.0	
131	양양군	서면	상평리	38-60	대	260.0	38-60	대	260.0	
132	양양군	서면	상평리	38-61	대	246.0	38-61	대	246.0	
133	양양군	서면	상평리	38-62	대	241.0	38-62	대	241.0	
134	양양군	서면	상평리	38-63	대	248.0	38-63	대	248.0	
135	양양군	서면	상평리	38-64	대	273.0	38-64	대	273.0	
136	양양군	서면	상평리	38-65	대	372.0	38-65	대	372.0	
137	양양군	서면	상평리	38-66	대	288.0	38-66	대	288.0	
138	양양군	서면	상평리	38-67	대	294.0	38-67	대	294.0	
139	양양군	서면	상평리	38-68	대	296.0	38-68	대	296.0	



구분	토지소재			변경전			변경후			비고
	시·군	읍·면	동·리	지번	지목	편입면적 (㎡)	지번	지목	편입면적 (㎡)	
140	양양군	서면	상평리	38-69	대	296.0	38-69	대	296.0	
141	양양군	서면	상평리	38-70	대	275.0	38-70	대	275.0	
142	양양군	서면	상평리	38-71	대	309.0	38-71	대	309.0	
143	양양군	서면	상평리	38-72	도로	249.0	38-72	도로	249.0	
144	양양군	서면	상평리	38-73	대	224.0	38-73	대	224.0	
145	양양군	서면	상평리	38-74	대	222.0	38-74	대	222.0	
146	양양군	서면	상평리	38-75	대	221.0	38-75	대	221.0	
147	양양군	서면	상평리	38-76	대	265.0	38-76	대	265.0	
148	양양군	서면	상평리	38-77	도로	245.0	38-77	도로	245.0	
149	양양군	서면	상평리	38-78	대	239.0	38-78	대	239.0	
150	양양군	서면	상평리	38-79	대	234.0	38-79	대	234.0	
151	양양군	서면	상평리	38-80	대	235.0	38-80	대	235.0	
152	양양군	서면	상평리	38-81	대	234.0	38-81	대	234.0	
153	양양군	서면	상평리	38-82	대	256.0	38-82	대	256.0	
154	양양군	서면	상평리	38-83	도로	1,754.0	38-83	도로	1,754.0	
155	양양군	서면	상평리	38-84	대	132.0	38-84	대	132.0	
156	양양군	서면	상평리	38-85	대	40.0	38-85	대	40.0	
157	양양군	서면	상평리	38-86	대	273.0	38-86	대	273.0	
158	양양군	서면	상평리	38-87	대	248.0	38-87	대	248.0	
159	양양군	서면	상평리	38-88	대	271.0	38-88	대	271.0	
160	양양군	서면	상평리	38-90	대	239.0	38-90	대	239.0	
161	양양군	서면	상평리	38-91	대	252.0	38-91	대	252.0	
162	양양군	서면	상평리	38-92	대	23.0	38-92	대	23.0	
163	양양군	서면	상평리	38-93	대	423.0	38-93	대	423.0	
164	양양군	서면	상평리	38-94	대	1,017.0	38-94	대	1,017.0	
165	양양군	서면	상평리	38-95	대	30.0	38-95	대	30.0	
166	양양군	서면	상평리	38-97	대	264.0	38-97	대	264.0	
167	양양군	서면	상평리	38-100	대	24.0	38-100	대	24.0	
168	양양군	서면	상평리	38-101	도로	1.0	38-101	도로	1.0	
169	양양군	서면	상평리	39	전	16.0	39	전	16.0	
170	양양군	서면	상평리	39-1	대	180.0	39-1	대	180.0	
171	양양군	서면	상평리	39-4	도로	148.0	39-4	도로	148.0	
172	양양군	서면	상평리	39-5	도로	40.0	39-5	도로	40.0	
173	양양군	서면	상평리	39-6	대	419.0	39-6	대	419.0	
174	양양군	서면	상평리	39-7	대	225.0	39-7	대	225.0	

구분	토지소재			변경전			변경후			비고
	시·군	읍·면	동·리	지번	지목	편입면적 (㎡)	지번	지목	편입면적 (㎡)	
175	양양군	서면	상평리	39-8	대	118.0	39-8	대	118.0	
176	양양군	서면	상평리	39-10	전	42.0	39-10	전	42.0	
177	양양군	서면	상평리	39-11	대	24.0	39-11	대	24.0	
178	양양군	서면	상평리	39-12	전	7.0	39-12	전	7.0	
179	양양군	서면	상평리	39-14	대	263.0	39-14	대	263.0	
180	양양군	서면	상평리	40	학교용지	1,508.0	40	학교용지	1,508.0	
181	양양군	서면	상평리	40-1	대	103.0	40-1	대	103.0	
182	양양군	서면	상평리	40-4	대	488.0	40-4	대	488.0	
183	양양군	서면	상평리	40-7	전	27.0	40-7	전	27.0	
184	양양군	서면	상평리	40-8	대	126.0	40-8	대	126.0	
185	양양군	서면	상평리	40-9	대	103.0	40-9	대	103.0	
186	양양군	서면	상평리	41	대	43.0	41	대	43.0	
187	양양군	서면	상평리	41-1	대	808.0	41-1	대	808.0	
188	양양군	서면	상평리	41-3	대	100.0	41-3	대	100.0	
189	양양군	서면	상평리	41-5	대	107.0	41-5	대	107.0	
190	양양군	서면	상평리	43	학교용지	1,355.0	43	학교용지	1,355.0	
191	양양군	서면	상평리	43-2	학교용지	3,249.0	43-2	학교용지	3,249.0	
192	양양군	서면	상평리	43-10	도로	9.0	43-10	도로	9.0	
193	양양군	서면	상평리	43-11	도로	75.0	43-11	도로	75.0	
194	양양군	서면	상평리	43-18	도로	78.0	43-18	도로	78.0	
195	양양군	서면	상평리	43-20	답	49.0	43-20	답	49.0	
196	양양군	서면	상평리	43-21	도로	175.0	43-21	도로	175.0	
197	양양군	서면	상평리	531	전	731.0	531	전	731.0	
198	양양군	서면	상평리	531-1	도로	783.0	531-1	도로	783.0	
199	양양군	서면	상평리	531-2	전	585.0	531-2	전	585.0	
200	양양군	서면	상평리	532	전	278.0	532	전	278.0	
201	양양군	서면	상평리	533	전	327.0	533	전	327.0	
202	양양군	서면	상평리	534	전	241.0	534	전	241.0	
203	양양군	서면	상평리	535-2	전	506.0	535-2	전	506.0	
204	양양군	서면	상평리	535-3	답	10.0	535-3	답	10.0	
205	양양군	서면	상평리	535-4	답	21.0	535-4	답	21.0	
206	양양군	서면	상평리	536	대	328.0	536	대	328.0	
207	양양군	서면	상평리	536-11	대	172.0	536-11	대	172.0	
208	양양군	서면	상평리	536-12	대	432.0	536-12	대	432.0	
209	양양군	서면	상평리	536-13	대	25.0	536-13	대	25.0	

구분	토지소재			변경전			변경후			비고
	시·군	읍·면	동·리	지번	지목	편입면적 (㎡)	지번	지목	편입면적 (㎡)	
210	양양군	서면	상평리	536-14	대	68.0	536-14	대	68.0	
211	양양군	서면	상평리	536-15	도로	4.0	536-15	도로	4.0	
212	양양군	서면	상평리	536-16	대	100.0	536-16	대	100.0	
213	양양군	서면	상평리	536-17	대	53.0	536-17	대	53.0	
214	양양군	서면	상평리	536-18	대	95.0	536-18	대	95.0	
215	양양군	서면	상평리	536-19	대	85.0	536-19	대	85.0	
216	양양군	서면	상평리	536-20	대	91.0	536-20	대	91.0	
217	양양군	서면	상평리	536-21	대	89.0	536-21	대	89.0	
218	양양군	서면	상평리	536-22	대	234.0	536-22	대	234.0	
219	양양군	서면	상평리	536-23	도로	41.0	536-23	도로	41.0	
220	양양군	서면	상평리	539	대	740.0	539	대	740.0	
221	양양군	서면	상평리	539-1	전	167.0	539-1	전	167.0	
222	양양군	서면	상평리	539-2	전	391.0	539-2	전	391.0	
223	양양군	서면	상평리	540	전	387.0	540	전	387.0	
224	양양군	서면	상평리	541-2	대	267.0	541-2	대	267.0	
225	양양군	서면	상평리	541-3	대	108.0	541-3	대	108.0	
226	양양군	서면	상평리	541-4	대	191.0	541-4	대	191.0	
227	양양군	서면	상평리	541-5	대	60.0	541-5	대	60.0	
228	양양군	서면	상평리	542	전	33.0	542	전	33.0	
229	양양군	서면	상평리	543	대	459.0	543	대	459.0	
230	양양군	서면	상평리	543-1	전	369.0	543-1	전	369.0	
231	양양군	서면	상평리	543-4	전	9.0	543-4	전	9.0	
232	양양군	서면	상평리	544	전	129.0	544	전	129.0	
233	양양군	서면	상평리	545-1	대	96.0	545-1	대	96.0	
234	양양군	서면	상평리	545-2	대	596.0	545-2	대	596.0	
235	양양군	서면	상평리	545-3	도로	231.0	545-3	도로	231.0	
236	양양군	서면	상평리	545-4	전	86.0	545-4	전	86.0	
237	양양군	서면	상평리	545-5	도로	59.0	545-5	도로	59.0	
238	양양군	서면	상평리	545-6	도로	43.0	545-6	도로	43.0	
239	양양군	서면	상평리	546	전	177.0	546	전	177.0	
240	양양군	서면	상평리	546-1	전	78.0	546-1	전	78.0	
241	양양군	서면	상평리	546-4	도로	114.0	546-4	도로	114.0	
242	양양군	서면	상평리	546-5	도로	7.0	546-5	도로	7.0	
243	양양군	서면	상평리	547-2	전	102.0	547-2	전	102.0	
244	양양군	서면	상평리	547-3	대	593.0	547-3	대	593.0	

구분	토지소재			변경전			변경후			비고
	시·군	읍·면	동·리	지번	지목	편입면적 (㎡)	지번	지목	편입면적 (㎡)	
245	양양군	서면	상평리	547-4	대	216.0	547-4	대	216.0	
246	양양군	서면	상평리	547-5	도로	89.0	547-5	도로	89.0	
247	양양군	서면	상평리	547-6	전	60.0	547-6	전	60.0	
248	양양군	서면	상평리	547-7	대	107.0	547-7	대	107.0	
249	양양군	서면	상평리	547-8	대	124.0	547-8	대	124.0	
250	양양군	서면	상평리	547-10	도로	13.0	547-10	도로	13.0	
251	양양군	서면	상평리	547-11	도로	1.0	547-11	도로	1.0	
252	양양군	서면	상평리	547-12	도로	4.0	547-12	도로	4.0	
253	양양군	서면	상평리	547-13	대	3.0	547-13	대	3.0	
254	양양군	서면	상평리	547-14	대	67.0	547-14	대	67.0	
255	양양군	서면	상평리	548-1	대	264.0	548-1	대	264.0	
256	양양군	서면	상평리	548-2	전	38.0	548-2	전	38.0	
257	양양군	서면	상평리	548-3	대	227.0	548-3	대	227.0	
258	양양군	서면	상평리	548-4	도로	91.0	548-4	도로	91.0	
259	양양군	서면	상평리	548-5	전	8.0	548-5	전	8.0	
260	양양군	서면	상평리	548-6	도로	320.0	548-6	도로	320.0	
261	양양군	서면	상평리	548-7	전	64.0	548-7	전	64.0	
262	양양군	서면	상평리	548-8	대	182.0	548-8	대	182.0	
263	양양군	서면	상평리	549-1	대	109.0	549-1	대	109.0	
264	양양군	서면	상평리	549-2	전	357.0	549-2	전	357.0	
265	양양군	서면	상평리	549-3	대	173.0	549-3	대	173.0	
266	양양군	서면	상평리	549-4	대	405.0	549-4	대	405.0	
267	양양군	서면	상평리	549-5	도로	60.0	549-5	도로	60.0	
268	양양군	서면	상평리	550-1	대	354.0	550-1	대	354.0	
269	양양군	서면	상평리	550-2	전	139.0	550-2	전	139.0	
270	양양군	서면	상평리	550-3	도로	81.0	550-3	도로	81.0	
271	양양군	서면	상평리	550-4	도로	20.0	550-4	도로	20.0	
272	양양군	서면	상평리	551-2	대	231.0	551-2	대	231.0	
273	양양군	서면	상평리	551-4	도로	8.0	551-4	도로	8.0	
274	양양군	서면	상평리	552-1	도로	73.0	552-1	도로	73.0	
275	양양군	서면	상평리	552-2	대	149.0	552-2	대	149.0	
276	양양군	서면	상평리	552-3	도로	294.0	552-3	도로	294.0	
277	양양군	서면	상평리	553-1	전	935.0	553-1	전	935.0	
278	양양군	서면	상평리	553-2	대	900.0	553-2	대	900.0	
279	양양군	서면	상평리	553-3	도로	242.0	553-3	도로	242.0	

구분	토지소재			변경전			변경후			비고
	시·군	읍·면	동·리	지번	지목	편입면적 (㎡)	지번	지목	편입면적 (㎡)	
280	양양군	서면	상평리	553-4	도로	2.0	553-4	도로	2.0	
281	양양군	서면	상평리	554-1	대	245.0	554-1	대	245.0	
282	양양군	서면	상평리	554-2	전	3,606.0	554-2	전	3,606.0	
283	양양군	서면	상평리	554-3	전	232.0	554-3	전	232.0	
284	양양군	서면	상평리	555	전	585.0	555	전	585.0	
285	양양군	서면	상평리	556	전	1,279.0	556	전	1,279.0	
286	양양군	서면	상평리	557	전	1,230.0	557	전	1,230.0	
287	양양군	서면	상평리	558	전	2,479.0	558	전	2,479.0	
288	양양군	서면	상평리	559	전	1,650.0	559	전	1,650.0	
289	양양군	서면	상평리	559-1	전	1,124.0	559-1	전	1,124.0	
290	양양군	서면	상평리	559-2	임야	168.0	559-2	임야	168.0	
291	양양군	서면	상평리	559-3	제방	775.0	559-3	제방	775.0	
292	양양군	서면	상평리	559-4	하천	206.0	559-4	하천	206.0	
293	양양군	서면	상평리	560	전	195.0	560	전	195.0	
294	양양군	서면	상평리	561	전	2,892.0	561	전	2,892.0	
295	양양군	서면	상평리	561-1	도로	96.0	561-1	도로	96.0	
296	양양군	서면	상평리	561-3	전	13.0	561-3	전	13.0	
297	양양군	서면	상평리	562	전	552.0	562	전	552.0	
298	양양군	서면	상평리	562-1	전	102.0	562-1	전	102.0	
299	양양군	서면	상평리	694-1	도로	1,286.0	694-1	도로	1,286.0	
300	양양군	서면	상평리	694-2	도로	168.0	694-2	도로	168.0	
301	양양군	서면	상평리	694-3	도로	131.0	694-3	도로	131.0	
302	양양군	서면	상평리	694-5	도로	437.0	694-5	도로	437.0	
303	양양군	서면	상평리	694-7	도로	323.0	694-7	도로	323.0	
304	양양군	서면	상평리	694-8	도로	48.0	694-8	도로	48.0	
305	양양군	서면	상평리	701	하천	12,937.0	701	하천	12,937.0	
306	양양군	서면	상평리	701-1	도로	1,537.0	701-1	도로	1,537.0	
307	양양군	서면	상평리	701-2	도로	7,522.0	701-2	도로	7,522.0	
308	양양군	서면	상평리	701-8	대	4.0	701-8	대	4.0	
309	양양군	서면	상평리	701-9	하천	1,785.0	701-9	하천	1,785.0	
310	양양군	서면	상평리	701-10	대	19.0	701-10	대	19.0	
311	양양군	서면	상평리	701-11	전	46.0	701-11	전	46.0	
312	양양군	서면	상평리	701-12	대	39.0	701-12	대	39.0	
313	양양군	서면	상평리	701-14	하천	3,577.0	701-14	하천	3,577.0	
314	양양군	서면	상평리	701-15	하천	9.0	701-15	하천	9.0	

구분	토지소재			변경전			변경후			비고
	시·군	읍·면	동·리	지번	지목	편입면적 (㎡)	지번	지목	편입면적 (㎡)	
315	양양군	서면	상평리	701-19	대	4.0	701-19	대	4.0	
316	양양군	서면	상평리	701-20	대	51.0	701-20	대	51.0	
317	양양군	서면	상평리	701-21	대	19.0	701-21	대	19.0	
318	양양군	서면	상평리	701-22	대	42.0	701-22	대	42.0	
319	양양군	서면	상평리	701-23	대	7.0	701-23	대	7.0	
320	양양군	서면	상평리	701-24	주차장	1,018.0	701-24	주차장	1,018.0	
321	양양군	서면	상평리	701-25	제방	636.0	701-25	제방	636.0	
322	양양군	서면	상평리	701-26	하천	190.0	701-26	하천	190.0	
323	양양군	서면	상평리	701-27	대	159.0	701-27	대	159.0	
324	양양군	서면	상평리	산9-5	임야	131.0	산9-5	임야	131.0	
325	양양군	서면	상평리	산9-6	임야	286.0	산9-6	임야	286.0	
소계	상평2지구			215필지		98,500.0	216필지		98,500.0	분할로1필증가
1	양양군	서면	상평리	141	전	26.0	141	전	26.0	
2	양양군	서면	상평리	141-1	도로	58.0	141-1	도로	58.0	
3	양양군	서면	상평리	141-5	제방	191.0	141-5	제방	191.0	
4	양양군	서면	상평리	141-7	도로	42.0	141-7	도로	42.0	
5	양양군	서면	상평리	142	답	130.0	142	답	130.0	
6	양양군	서면	상평리	142-2	제방	125.0	142-2	제방	125.0	
7	양양군	서면	상평리	153	답	1,258.0	153	답	1,258.0	
8	양양군	서면	상평리	153-2	답	1,037.0	153-2	답	1,037.0	
9	양양군	서면	상평리	153-3	창고용지	252.0	153-3	창고용지	252.0	
10	양양군	서면	상평리	153-4	전	1,295.0	153-4	대	288.0	
11	양양군	서면	상평리	153-7	답	29.0	153-7	답	29.0	
12	양양군	서면	상평리	153-8	전	414.0	153-8	전	414.0	
13	양양군	서면	상평리	153-10	답	19.0	153-10	답	19.0	
14	양양군	서면	상평리	153-11	제방	8.0	153-11	제방	8.0	
15	양양군	서면	상평리	153-12	제방	20.0	153-12	제방	20.0	
16	양양군	서면	상평리	153-13	제방	14.0	153-13	제방	14.0	
17	양양군	서면	상평리	153-14	제방	639.0	153-14	제방	639.0	
18	양양군	서면	상평리	153-17	전	928.0	153-17	전	928.0	
19	양양군	서면	상평리				153-18	전	1,007.0	153-4에서분할
20	양양군	서면	상평리	158	전	42.0	158	전	42.0	
21	양양군	서면	상평리	158-2	전	230.0	158-2	전	230.0	
22	양양군	서면	상평리	158-4	제방	348.0	158-4	제방	348.0	
23	양양군	서면	상평리	162	답	12.0	162	답	12.0	

구분	토지소재			변경전			변경후			비고
	시·군	읍·면	동·리	지번	지목	편입면적 (㎡)	지번	지목	편입면적 (㎡)	
24	양양군	서면	상평리	162-1	제방	124.0	162-1	제방	124.0	
25	양양군	서면	상평리	163-1	제방	129.0	163-1	제방	129.0	
26	양양군	서면	상평리	168-3	제방	151.0	168-3	제방	151.0	
27	양양군	서면	상평리	177	답	1,269.0	177	답	1,269.0	
28	양양군	서면	상평리	177-1	대	1,021.0	177-1	대	1,021.0	
29	양양군	서면	상평리	177-5	답	1,132.0	177-5	답	1,132.0	
30	양양군	서면	상평리	177-7	답	1,227.0	177-7	답	1,227.0	
31	양양군	서면	상평리	177-10	답	124.0	177-10	답	124.0	
32	양양군	서면	상평리	177-12	답	430.0	177-12	답	430.0	
33	양양군	서면	상평리	177-13	제방	28.0	177-13	제방	28.0	
34	양양군	서면	상평리	177-14	제방	6.0	177-14	제방	6.0	
35	양양군	서면	상평리	177-15	제방	447.0	177-15	제방	447.0	
36	양양군	서면	상평리	177-16	답	13.0	177-16	답	13.0	
37	양양군	서면	상평리	177-17	제방	3.0	177-17	제방	3.0	
38	양양군	서면	상평리	177-18	제방	25.0	177-18	제방	25.0	
39	양양군	서면	상평리	177-20	답	39.0	177-20	답	39.0	
40	양양군	서면	상평리	177-21	대	3.0	177-21	대	3.0	
41	양양군	서면	상평리	177-22	답	51.0	177-22	답	51.0	
42	양양군	서면	상평리	177-23	답	22.0	177-23	답	22.0	
43	양양군	서면	상평리	179-3	대	48.0	179-3	대	48.0	
44	양양군	서면	상평리	179-4	도로	3.0	179-4	도로	3.0	
45	양양군	서면	상평리	179-5	도로	30.0	179-5	도로	30.0	
46	양양군	서면	상평리	179-7	대	21.0	179-7	대	21.0	
47	양양군	서면	상평리	181-2	도로	2.0	181-2	도로	2.0	
48	양양군	서면	상평리	181-3	전	40.0	181-3	전	40.0	
49	양양군	서면	상평리	181-4	대	69.0	181-4	대	69.0	
50	양양군	서면	상평리	181-5	도로	114.0	181-5	도로	114.0	
51	양양군	서면	상평리	181-6	대	9.0	181-6	대	9.0	
52	양양군	서면	상평리	182-2	도로	7.0	182-2	도로	7.0	
53	양양군	서면	상평리	183	대	629.0	183	대	629.0	
54	양양군	서면	상평리	184-2	도로	26.0	184-2	도로	26.0	
55	양양군	서면	상평리	185	종교용지	536.0	185	종교용지	536.0	
56	양양군	서면	상평리	196	답	292.0	196	답	292.0	
57	양양군	서면	상평리	231	답	188.0	231	답	188.0	
58	양양군	서면	상평리	232	답	278.0	232	답	278.0	

구분	토지소재			변경전			변경후			비고
	시·군	읍·면	동·리	지번	지목	편입면적 (㎡)	지번	지목	편입면적 (㎡)	
59	양양군	서면	상평리	233	대	318.0	233	대	318.0	
60	양양군	서면	상평리	233-1	대	66.0	233-1	대	66.0	
61	양양군	서면	상평리	247	답	55.0	247	답	55.0	
62	양양군	서면	상평리	249	전	34.0	249	전	34.0	
63	양양군	서면	상평리	249-1	전	8.0	249-1	전	8.0	
64	양양군	서면	상평리	250	대	170.0	250	대	170.0	
65	양양군	서면	상평리	250-1	대	32.0	250-1	대	32.0	
66	양양군	서면	상평리	250-2	대	12.0	250-2	대	12.0	
67	양양군	서면	상평리	250-3	대	77.0	250-3	대	77.0	
68	양양군	서면	상평리	251	전	90.0	251	전	90.0	
69	양양군	서면	상평리	251-1	전	45.0	251-1	전	45.0	
70	양양군	서면	상평리	251-2	전	22.0	251-2	전	22.0	
71	양양군	서면	상평리	251-3	전	68.0	251-3	전	68.0	
72	양양군	서면	상평리	252-1	대	215.0	252-1	대	215.0	
73	양양군	서면	상평리	252-2	도로	6.0	252-2	도로	6.0	
74	양양군	서면	상평리	252-3	대	7.0	252-3	대	7.0	
75	양양군	서면	상평리	252-4	대	30.0	252-4	대	30.0	
76	양양군	서면	상평리	252-5	대	8.0	252-5	대	8.0	
77	양양군	서면	상평리	252-6	도로	4.0	252-6	도로	4.0	
78	양양군	서면	상평리	252-7	대	4.0	252-7	대	4.0	
79	양양군	서면	상평리	253	대	99.0	253	대	99.0	
80	양양군	서면	상평리	254	대	670.0	254	대	670.0	
81	양양군	서면	상평리	254-1	대	206.0	254-1	대	206.0	
82	양양군	서면	상평리	254-3	대	1.0	254-3	대	1.0	
83	양양군	서면	상평리	254-4	대	38.0	254-4	대	38.0	
84	양양군	서면	상평리	255	대	647.0	255	대	647.0	
85	양양군	서면	상평리	255-1	전	107.0	255-1	전	107.0	
86	양양군	서면	상평리	255-3	전	64.0	255-3	전	64.0	
87	양양군	서면	상평리	255-4	전	20.0	255-4	전	20.0	
88	양양군	서면	상평리	255-5	전	6.0	255-5	전	6.0	
89	양양군	서면	상평리	256	전	109.0	256	전	109.0	
90	양양군	서면	상평리	256-1	전	14.0	256-1	전	14.0	
91	양양군	서면	상평리	256-2	전	17.0	256-2	전	17.0	
92	양양군	서면	상평리	256-3	전	2.0	256-3	전	2.0	
93	양양군	서면	상평리	257	대	386.0	257	대	386.0	



구분	토지소재			변경전			변경후			비고
	시·군	읍·면	동·리	지번	지목	편입면적 (㎡)	지번	지목	편입면적 (㎡)	
94	양양군	서면	상평리	257-1	대	176.0	257-1	대	176.0	
95	양양군	서면	상평리	257-2	대	40.0	257-2	대	40.0	
96	양양군	서면	상평리	257-3	대	57.0	257-3	대	57.0	
97	양양군	서면	상평리	257-4	대	35.0	257-4	대	35.0	
98	양양군	서면	상평리	258	전	135.0	258	전	135.0	
99	양양군	서면	상평리	258-3	전	6.0	258-3	전	6.0	
100	양양군	서면	상평리	258-4	전	57.0	258-4	전	57.0	
101	양양군	서면	상평리	259	대	258.0	259	대	258.0	
102	양양군	서면	상평리	259-1	대	58.0	259-1	대	58.0	
103	양양군	서면	상평리	259-2	대	14.0	259-2	대	14.0	
104	양양군	서면	상평리	259-3	대	9.0	259-3	대	9.0	
105	양양군	서면	상평리	259-4	대	11.0	259-4	대	11.0	
106	양양군	서면	상평리	260	대	242.0	260	대	242.0	
107	양양군	서면	상평리	260-1	대	3.0	260-1	대	3.0	
108	양양군	서면	상평리	261	대	276.0	261	대	276.0	
109	양양군	서면	상평리	261-1	대	8.0	261-1	대	8.0	
110	양양군	서면	상평리	261-2	대	4.0	261-2	대	4.0	
111	양양군	서면	상평리	262	전	119.0	262	전	119.0	
112	양양군	서면	상평리	264	대	240.0	264	대	240.0	
113	양양군	서면	상평리	264-1	대	16.0	264-1	대	16.0	
114	양양군	서면	상평리	264-2	대	4.0	264-2	대	4.0	
115	양양군	서면	상평리	264-3	대	14.0	264-3	대	14.0	
116	양양군	서면	상평리	265	전	146.0	265	전	146.0	
117	양양군	서면	상평리	267	대	374.0	267	대	374.0	
118	양양군	서면	상평리	268	대	299.0	268	대	299.0	
119	양양군	서면	상평리	268-1	답	275.0	268-1	답	275.0	
120	양양군	서면	상평리	268-2	대	164.0	268-2	대	164.0	
121	양양군	서면	상평리	268-3	도로	7.0	268-3	도로	7.0	
122	양양군	서면	상평리	269	대	152.0	269	대	152.0	
123	양양군	서면	상평리	270	대	612.0	270	대	612.0	
124	양양군	서면	상평리	271	대	284.0	271	대	284.0	
125	양양군	서면	상평리	271-1	대	341.0	271-1	대	341.0	
126	양양군	서면	상평리	272	대	192.0	272	대	192.0	
127	양양군	서면	상평리	272-1	도로	5.0	272-1	도로	5.0	
128	양양군	서면	상평리	272-2	대	329.0	272-2	대	329.0	

구분	토지소재			변경전			변경후			비고
	시·군	읍·면	동·리	지번	지목	편입면적 (㎡)	지번	지목	편입면적 (㎡)	
129	양양군	서면	상평리	273	대	83.0	273	대	83.0	
130	양양군	서면	상평리	274	답	1,594.0	274	답	1,594.0	
131	양양군	서면	상평리	285-2	답	192.0	285-2	답	192.0	
132	양양군	서면	상평리	285-3	답	33.0	285-3	답	33.0	
133	양양군	서면	상평리	286-1	전	1,067.0	286-1	전	1,067.0	
134	양양군	서면	상평리	286-2	대	737.0	286-2	대	737.0	
135	양양군	서면	상평리	286-4	전	71.0	286-4	전	71.0	
136	양양군	서면	상평리	287	전	955.0	287	전	955.0	
137	양양군	서면	상평리	288	전	1,762.0	288	전	1,762.0	
138	양양군	서면	상평리	289	창고용지	396.0	289	창고용지	396.0	
139	양양군	서면	상평리	289-1	도로	264.0	289-1	도로	264.0	
140	양양군	서면	상평리	289-2	전	2,521.0	289-2	전	2,521.0	
141	양양군	서면	상평리	289-3	전	607.0	289-3	전	607.0	
142	양양군	서면	상평리	290	전	1,898.0	290	전	1,898.0	
143	양양군	서면	상평리	291-1	전	1,043.0	291-1	전	1,043.0	
144	양양군	서면	상평리	291-2	대	436.0	291-2	대	436.0	
145	양양군	서면	상평리	291-3	전	445.0	291-3	전	445.0	
146	양양군	서면	상평리	292	답	486.0	292	답	486.0	
147	양양군	서면	상평리	292-1	답	18,391.0	292-1	답	18,391.0	
148	양양군	서면	상평리	292-2	답	2,101.0	292-2	답	2,101.0	
149	양양군	서면	상평리	292-3	제방	106.0	292-3	제방	106.0	
150	양양군	서면	상평리	292-4	하천	109.0	292-4	하천	109.0	
151	양양군	서면	상평리	292-5	하천	877.0	292-5	하천	877.0	
152	양양군	서면	상평리	292-6	하천	584.0	292-6	하천	584.0	
153	양양군	서면	상평리	292-7	구거	32.0	292-7	구거	32.0	
154	양양군	서면	상평리	292-8	하천	870.0	292-8	하천	870.0	
155	양양군	서면	상평리	292-9	제방	1,599.0	292-9	제방	1,599.0	
156	양양군	서면	상평리	292-11	전	190.0	292-11	전	190.0	
157	양양군	서면	상평리	292-12	전	59.0	292-12	전	59.0	
158	양양군	서면	상평리	292-13	전	43.0	292-13	전	43.0	
159	양양군	서면	상평리	292-14	하천	687.0	292-14	하천	687.0	
160	양양군	서면	상평리	292-15	하천	173.0	292-15	하천	173.0	
161	양양군	서면	상평리	292-16	임야	1,077.0	292-16	임야	1,077.0	
162	양양군	서면	상평리	292-17	하천	332.0	292-17	하천	332.0	
163	양양군	서면	상평리	292-19	하천	106.0	292-19	하천	106.0	

구분	토지소재			변경전			변경후			비고
	시·군	읍·면	동·리	지번	지목	편입면적 (㎡)	지번	지목	편입면적 (㎡)	
164	양양군	서면	상평리	292-20	하천	241.0	292-20	하천	241.0	
165	양양군	서면	상평리	292-21	하천	22.0	292-21	하천	22.0	
166	양양군	서면	상평리	292-22	하천	28.0	292-22	하천	28.0	
167	양양군	서면	상평리	292-24	전	2,527.0	292-24	전	2,527.0	
168	양양군	서면	상평리	292-25	임야	120.0	292-25	임야	120.0	
169	양양군	서면	상평리	292-26	답	1,114.0	292-26	답	1,114.0	
170	양양군	서면	상평리	292-27	임야	80.0	292-27	임야	80.0	
171	양양군	서면	상평리	292-28	임야	535.0	292-28	임야	535.0	
172	양양군	서면	상평리	292-29	하천	2.0	292-29	하천	2.0	
173	양양군	서면	상평리	292-30	도로	581.0	292-30	도로	581.0	
174	양양군	서면	상평리	292-31	하천	526.0	292-31	하천	526.0	
175	양양군	서면	상평리	292-32	하천	282.0	292-32	하천	282.0	
176	양양군	서면	상평리	292-33	하천	97.0	292-33	하천	97.0	
177	양양군	서면	상평리	292-34	답	2,188.0	292-34	답	2,188.0	
178	양양군	서면	상평리	292-35	대	35.0	292-35	대	35.0	
179	양양군	서면	상평리	292-36	전	16.0	292-36	전	16.0	
180	양양군	서면	상평리	292-37	대	149.0	292-37	대	149.0	
181	양양군	서면	상평리	292-38	대	201.0	292-38	대	201.0	
182	양양군	서면	상평리	293	전	3,544.0	293	전	3,544.0	
183	양양군	서면	상평리	293-1	전	1,653.0	293-1	전	1,653.0	
184	양양군	서면	상평리	294	전	2,479.0	294	전	2,479.0	
185	양양군	서면	상평리	295	전	3,108.0	295	전	3,108.0	
186	양양군	서면	상평리	295-1	전	1,000.0	295-1	전	1,000.0	
187	양양군	서면	상평리	296-2	전	9.0	296-2	전	9.0	
188	양양군	서면	상평리	296-3	구거	4.0	296-3	구거	4.0	
189	양양군	서면	상평리	297-3	전	596.0	297-3	전	596.0	
190	양양군	서면	상평리	297-4	제방	474.0	297-4	제방	474.0	
191	양양군	서면	상평리	297-6	제방	102.0	297-6	제방	102.0	
192	양양군	서면	상평리	297-8	전	14.0	297-8	전	14.0	
193	양양군	서면	상평리	297-9	전	14.0	297-9	전	14.0	
194	양양군	서면	상평리	297-10	전	82.0	297-10	전	82.0	
195	양양군	서면	상평리	297-11	전	18.0	297-11	전	18.0	
196	양양군	서면	상평리	299	전	3,106.0	299	전	3,106.0	
197	양양군	서면	상평리	299-1	도로	59.0	299-1	도로	59.0	
198	양양군	서면	상평리	299-2	제방	120.0	299-2	제방	120.0	

구분	토지소재			변경전			변경후			비고
	시·군	읍·면	동·리	지번	지목	편입면적 (㎡)	지번	지목	편입면적 (㎡)	
199	양양군	서면	상평리	299-4	도로	20.0	299-4	도로	20.0	
200	양양군	서면	상평리	299-6	전	14.0	299-6	전	14.0	
201	양양군	서면	상평리	299-7	도로	5.0	299-7	도로	5.0	
202	양양군	서면	상평리	346	전	3,127.0	346	전	3,127.0	
203	양양군	서면	상평리	365-2	도로	24.0	365-2	도로	24.0	
204	양양군	서면	상평리	366	전	73.0	366	전	73.0	
205	양양군	서면	상평리	367	전	364.0	367	전	364.0	
206	양양군	서면	상평리	368	답	407.0	368	답	407.0	
207	양양군	서면	상평리	695-9	구거	243.0	695-9	구거	243.0	
208	양양군	서면	상평리	695-11	구거	68.0	695-11	구거	68.0	
209	양양군	서면	상평리	695-13	구거	812.0	695-13	구거	812.0	
210	양양군	서면	상평리	696-4	도로	59.0	696-4	도로	59.0	
211	양양군	서면	상평리	696-9	도로	864.0	696-9	도로	864.0	
212	양양군	서면	상평리	696-10	도로	16.0	696-10	도로	16.0	
213	양양군	서면	상평리	696-11	도로	114.0	696-11	도로	114.0	
214	양양군	서면	상평리	697	구거	198.0	697	구거	198.0	
215	양양군	서면	상평리	697-2	구거	371.0	697-2	구거	371.0	
216	양양군	서면	상평리	산41	임야	397.0	산41	임야	397.0	
소계	상평3지구			286필지		130,008.0	287필지		130,008.0	분할로1필지증가
1	양양군	서면	상평리	76-3	답	20.0	76-3	답	20.0	
2	양양군	서면	상평리	78	대	200.0	78	대	200.0	
3	양양군	서면	상평리	78-1	대	443.0	78-1	대	443.0	
4	양양군	서면	상평리	79	전	298.0	79	전	298.0	
5	양양군	서면	상평리	80	전	254.0	80	전	254.0	
6	양양군	서면	상평리	81	대	621.0	81	대	621.0	
7	양양군	서면	상평리	82	전	436.0	82	전	436.0	
8	양양군	서면	상평리	83-2	대	446.0	83-2	대	446.0	
9	양양군	서면	상평리	84	대	407.0	84	대	407.0	
10	양양군	서면	상평리	85-1	답	26.0	85-1	답	26.0	
11	양양군	서면	상평리	85-2	도로	165.0	85-2	도로	165.0	
12	양양군	서면	상평리	85-3	대	324.0	85-3	대	324.0	
13	양양군	서면	상평리	86-2	도로	16.0	86-2	도로	16.0	
14	양양군	서면	상평리	91-1	대	412.0	91-1	대	412.0	
15	양양군	서면	상평리	91-2	도로	393.0	91-2	도로	393.0	
16	양양군	서면	상평리	91-3	대	436.0	91-3	대	436.0	

구분	토지소재			변경전			변경후			비고
	시·군	읍·면	동·리	지번	지목	편입면적 (㎡)	지번	지목	편입면적 (㎡)	
17	양양군	서면	상평리	91-4	대	191.0	91-4	대	191.0	
18	양양군	서면	상평리	92-1	답	197.0	92-1	답	197.0	
19	양양군	서면	상평리	205-1	도로	152.0	205-1	도로	152.0	
20	양양군	서면	상평리	205-2	하천	360.0	205-2	하천	360.0	
21	양양군	서면	상평리	205-3	하천	7.0	205-3	하천	7.0	
22	양양군	서면	상평리	205-4	도로	43.0	205-4	도로	43.0	
23	양양군	서면	상평리	206-1	도로	423.0	206-1	도로	423.0	
24	양양군	서면	상평리	206-2	하천	99.0	206-2	하천	99.0	
25	양양군	서면	상평리	206-3	하천	15.0	206-3	하천	15.0	
26	양양군	서면	상평리	207-1	도로	96.0	207-1	도로	96.0	
27	양양군	서면	상평리	207-2	하천	63.0	207-2	하천	63.0	
28	양양군	서면	상평리	207-3	도로	36.0	207-3	도로	36.0	
29	양양군	서면	상평리	208-1	하천	149.0	208-1	하천	149.0	
30	양양군	서면	상평리	208-2	도로	33.0	208-2	도로	33.0	
31	양양군	서면	상평리	210-1	답	155.0	210-1	답	155.0	
32	양양군	서면	상평리	210-2	도로	21.0	210-2	도로	21.0	
33	양양군	서면	상평리	211-1	대	91.0	211-1	대	91.0	
34	양양군	서면	상평리	211-2	도로	149.0	211-2	도로	149.0	
35	양양군	서면	상평리	211-3	전	289.0	211-3	전	289.0	
36	양양군	서면	상평리	212-1	대	261.0	212-1	대	261.0	
37	양양군	서면	상평리	212-2	도로	7.0	212-2	도로	7.0	
38	양양군	서면	상평리	213-1	답	89.0	213-1	답	89.0	
39	양양군	서면	상평리	213-2	도로	122.0	213-2	도로	122.0	
40	양양군	서면	상평리	214	대	271.0	214	대	271.0	
41	양양군	서면	상평리	215	대	327.0	215	대	327.0	
42	양양군	서면	상평리	216	대	416.0	216	대	416.0	
43	양양군	서면	상평리	217	대	704.0	217	대	704.0	
44	양양군	서면	상평리	218	대	301.0	218	대	301.0	
45	양양군	서면	상평리	219	답	218.0	219	답	218.0	
46	양양군	서면	상평리	220	대	327.0	220	대	327.0	
47	양양군	서면	상평리	221-1	도로	56.0	221-1	도로	56.0	
48	양양군	서면	상평리	221-2	대	500.0	221-2	대	500.0	
49	양양군	서면	상평리	221-3	도로	46.0	221-3	도로	46.0	
50	양양군	서면	상평리	221-4	도로	12.0	221-4	도로	12.0	
51	양양군	서면	상평리	222-1	대	63.0	222-1	대	63.0	

구분	토지소재			변경전			변경후			비고
	시·군	읍·면	동·리	지번	지목	편입면적 (㎡)	지번	지목	편입면적 (㎡)	
52	양양군	서면	상평리	222-2	도로	102.0	222-2	도로	102.0	
53	양양군	서면	상평리	222-3	도로	86.0	222-3	도로	86.0	
54	양양군	서면	상평리	222-4	도로	33.0	222-4	도로	33.0	
55	양양군	서면	상평리	222-5	도로	50.0	222-5	도로	50.0	
56	양양군	서면	상평리	222-6	도로	30.0	222-6	도로	30.0	
57	양양군	서면	상평리	223-1	도로	93.0	223-1	도로	93.0	
58	양양군	서면	상평리	223-2	전	60.0	223-2	전	60.0	
59	양양군	서면	상평리	223-3	도로	291.0	223-3	도로	291.0	
60	양양군	서면	상평리	223-4	전	39.0	223-4	전	39.0	
61	양양군	서면	상평리	223-5	도로	14.0	223-5	도로	14.0	
62	양양군	서면	상평리	224-1	대	66.0	224-1	대	66.0	
63	양양군	서면	상평리	224-2	도로	162.0	224-2	도로	162.0	
64	양양군	서면	상평리	224-3	대	205.0	224-3	대	205.0	
65	양양군	서면	상평리	224-4	도로	80.0	224-4	도로	80.0	
66	양양군	서면	상평리	225-1	전	220.0	225-1	전	220.0	
67	양양군	서면	상평리	225-2	도로	79.0	225-2	도로	79.0	
68	양양군	서면	상평리	225-3	전	10.0	225-3	전	10.0	
69	양양군	서면	상평리	225-4	전	15.0	225-4	전	15.0	
70	양양군	서면	상평리	226	답	170.0	226	답	170.0	
71	양양군	서면	상평리	236	하천	138.0	236	하천	138.0	
72	양양군	서면	상평리	281	하천	119.0	281	하천	119.0	
73	양양군	서면	상평리	281-1	답	105.0	281-1	답	105.0	
74	양양군	서면	상평리	350	전	1,051.0	350	전	1,051.0	
75	양양군	서면	상평리	350-1	하천	185.0	350-1	하천	185.0	
76	양양군	서면	상평리	351-1	전	1,841.0	351-1	전	1,841.0	
77	양양군	서면	상평리	351-2	도로	301.0	351-2	도로	301.0	
78	양양군	서면	상평리	351-3	도로	160.0	351-3	도로	160.0	
79	양양군	서면	상평리	352	대	1,124.0	352	대	1,124.0	
80	양양군	서면	상평리	352-1	전	570.0	352-1	전	570.0	
81	양양군	서면	상평리	353	답	430.0	353	답	430.0	
82	양양군	서면	상평리	354-1	답	1,291.0	354-1	답	1,291.0	
83	양양군	서면	상평리	354-2	도로	159.0	354-2	도로	159.0	
84	양양군	서면	상평리	354-5	대	33.0	354-5	대	33.0	
85	양양군	서면	상평리	354-7	답	354.0	354-7	답	354.0	
86	양양군	서면	상평리	355-1	도로	294.0	355-1	도로	294.0	

구분	토지소재			변경전			변경후			비고
	시·군	읍·면	동·리	지번	지목	편입면적 (㎡)	지번	지목	편입면적 (㎡)	
87	양양군	서면	상평리	356	답	2,478.0	356	답	2,478.0	
88	양양군	서면	상평리	358	하천	495.0	358	하천	495.0	
89	양양군	서면	상평리	371	구거	93.0	371	구거	93.0	
90	양양군	서면	상평리	372	구거	778.0	372	구거	778.0	
91	양양군	서면	상평리	379-1	도로	21.0	379-1	도로	21.0	
92	양양군	서면	상평리	379-2	도로	129.0	379-2	도로	129.0	
93	양양군	서면	상평리	379-4	도로	82.0	379-4	도로	82.0	
94	양양군	서면	상평리	380	대	495.0	380	대	495.0	
95	양양군	서면	상평리	380-1	답	44.0	380-1	답	44.0	
96	양양군	서면	상평리	380-2	답	1,072.0	380-2	답	1,072.0	
97	양양군	서면	상평리	380-3	답	1,573.0	380-3	답	1,573.0	
98	양양군	서면	상평리	382-1	도로	453.0	382-1	도로	453.0	
99	양양군	서면	상평리	382-3	도로	426.0	382-3	도로	426.0	
100	양양군	서면	상평리	382-5	도로	136.0	382-5	도로	136.0	
101	양양군	서면	상평리	382-6	도로	69.0	382-6	도로	69.0	
102	양양군	서면	상평리	382-7	도로	112.0	382-7	도로	112.0	
103	양양군	서면	상평리	382-8	도로	112.0	382-8	도로	112.0	
104	양양군	서면	상평리	382-11	답	2,323.0	382-11	답	2,323.0	
105	양양군	서면	상평리	382-12	제방	120.0	382-12	제방	120.0	
106	양양군	서면	상평리	383-1	전	1,934.0	383-1	전	600.0	
107	양양군	서면	상평리	383-2	도로	374.0	383-2	도로	374.0	
108	양양군	서면	상평리	383-3	도로	588.0	383-3	도로	588.0	
109	양양군	서면	상평리	383-4	도로	56.0	383-4	도로	56.0	
110	양양군	서면	상평리	383-5	전	192.0	383-5	전	192.0	
111	양양군	서면	상평리				383-6	전	1,334.0	383-1에서분할
112	양양군	서면	상평리	384	전	301.0	384	전	301.0	
113	양양군	서면	상평리	387	전	2,122.0	387	전	2,122.0	
114	양양군	서면	상평리	388-1	답	886.0	388-1	답	886.0	
115	양양군	서면	상평리	388-2	도로	218.0	388-2	도로	218.0	
116	양양군	서면	상평리	388-3	도로	20.0	388-3	도로	20.0	
117	양양군	서면	상평리	388-4	도로	23.0	388-4	도로	23.0	
118	양양군	서면	상평리	389-1	전	729.0	389-1	전	729.0	
119	양양군	서면	상평리	389-2	도로	100.0	389-2	도로	100.0	
120	양양군	서면	상평리	389-3	도로	28.0	389-3	도로	28.0	
121	양양군	서면	상평리	390	답	254.0	390	답	254.0	

구분	토지소재			변경전			변경후			비고
	시·군	읍·면	동·리	지번	지목	편입면적 (㎡)	지번	지목	편입면적 (㎡)	
122	양양군	서면	상평리	391	답	2,668.0	391	답	2,668.0	
123	양양군	서면	상평리	392	전	155.0	392	전	155.0	
124	양양군	서면	상평리	393-1	대	972.0	393-1	대	972.0	
125	양양군	서면	상평리	393-2	도로	218.0	393-2	도로	218.0	
126	양양군	서면	상평리	393-3	도로	148.0	393-3	도로	148.0	
127	양양군	서면	상평리	394-1	도로	188.0	394-1	도로	188.0	
128	양양군	서면	상평리	394-2	제방	188.0	394-2	제방	188.0	
129	양양군	서면	상평리	394-3	도로	182.0	394-3	도로	182.0	
130	양양군	서면	상평리	394-4	구거	86.0	394-4	구거	86.0	
131	양양군	서면	상평리	395-1	답	219.0	395-1	답	219.0	
132	양양군	서면	상평리	395-2	도로	20.0	395-2	도로	20.0	
133	양양군	서면	상평리	395-3	도로	96.0	395-3	도로	96.0	
134	양양군	서면	상평리	395-4	제방	85.0	395-4	제방	85.0	
135	양양군	서면	상평리	396-1	대	186.0	396-1	대	186.0	
136	양양군	서면	상평리	396-2	도로	241.0	396-2	도로	241.0	
137	양양군	서면	상평리	396-4	도로	380.0	396-4	도로	380.0	
138	양양군	서면	상평리	396-5	도로	86.0	396-5	도로	86.0	
139	양양군	서면	상평리	396-6	도로	111.0	396-6	도로	111.0	
140	양양군	서면	상평리	396-7	답	462.0	396-7	답	462.0	
141	양양군	서면	상평리	397-1	대	453.0	397-1	대	453.0	
142	양양군	서면	상평리	397-2	도로	139.0	397-2	도로	139.0	
143	양양군	서면	상평리	397-3	도로	126.0	397-3	도로	126.0	
144	양양군	서면	상평리	397-4	도로	59.0	397-4	도로	59.0	
145	양양군	서면	상평리	398	대	486.0	398	대	486.0	
146	양양군	서면	상평리	399	대	585.0	399	대	585.0	
147	양양군	서면	상평리	400	답	27.0	400	답	27.0	
148	양양군	서면	상평리	400-1	답	6.0	400-1	답	6.0	
149	양양군	서면	상평리	401-1	대	474.0	401-1	대	474.0	
150	양양군	서면	상평리	401-2	도로	126.0	401-2	도로	126.0	
151	양양군	서면	상평리	401-4	도로	317.0	401-4	도로	317.0	
152	양양군	서면	상평리	402	답	753.0	402	답	753.0	
153	양양군	서면	상평리	403	전	76.0	403	전	76.0	
154	양양군	서면	상평리	404-1	도로	20.0	404-1	도로	20.0	
155	양양군	서면	상평리	404-2	대	251.0	404-2	대	251.0	
156	양양군	서면	상평리	405-1	전	20.0	405-1	전	20.0	



구분	토지소재			변경전			변경후			비고
	시·군	읍·면	동·리	지번	지목	편입면적 (㎡)	지번	지목	편입면적 (㎡)	
157	양양군	서면	상평리	405-2	도로	73.0	405-2	도로	73.0	
158	양양군	서면	상평리	405-3	전	20.0	405-3	전	20.0	
159	양양군	서면	상평리	406	전	56.0	406	전	56.0	
160	양양군	서면	상평리	407	대	178.0	407	대	178.0	
161	양양군	서면	상평리	407-1	제방	148.0	407-1	제방	148.0	
162	양양군	서면	상평리	408	대	111.0	408	대	111.0	
163	양양군	서면	상평리	409-1	도로	3.0	409-1	도로	3.0	
164	양양군	서면	상평리	409-2	대	340.0	409-2	대	340.0	
165	양양군	서면	상평리	409-3	대	20.0	409-3	대	20.0	
166	양양군	서면	상평리	410-1	대	297.0	410-1	대	297.0	
167	양양군	서면	상평리	410-2	도로	40.0	410-2	도로	40.0	
168	양양군	서면	상평리	410-3	대	27.0	410-3	대	27.0	
169	양양군	서면	상평리	411-1	도로	208.0	411-1	도로	208.0	
170	양양군	서면	상평리	411-2	도로	13.0	411-2	도로	13.0	
171	양양군	서면	상평리	411-3	답	129.0	411-3	답	129.0	
172	양양군	서면	상평리	412-1	전	83.0	412-1	전	83.0	
173	양양군	서면	상평리	412-2	도로	132.0	412-2	도로	132.0	
174	양양군	서면	상평리	412-3	전	13.0	412-3	전	13.0	
175	양양군	서면	상평리	412-4	도로	10.0	412-4	도로	10.0	
176	양양군	서면	상평리	413-2	도로	10.0	413-2	도로	10.0	
177	양양군	서면	상평리	413-3	전	43.0	413-3	전	43.0	
178	양양군	서면	상평리	413-4	도로	162.0	413-4	도로	162.0	
179	양양군	서면	상평리	413-5	도로	45.0	413-5	도로	45.0	
180	양양군	서면	상평리	414-1	대	233.0	414-1	대	233.0	
181	양양군	서면	상평리	414-2	도로	136.0	414-2	도로	136.0	
182	양양군	서면	상평리	415	전	397.0	415	전	397.0	
183	양양군	서면	상평리	416-1	대	400.0	416-1	대	400.0	
184	양양군	서면	상평리	416-2	도로	155.0	416-2	도로	155.0	
185	양양군	서면	상평리	416-3	대	522.0	416-3	대	522.0	
186	양양군	서면	상평리	417	답	486.0	417	답	486.0	
187	양양군	서면	상평리	418	전	466.0	418	전	466.0	
188	양양군	서면	상평리	419	대	344.0	419	대	344.0	
189	양양군	서면	상평리	420	대	387.0	420	대	387.0	
190	양양군	서면	상평리	422	대	495.0	422	대	495.0	
191	양양군	서면	상평리	423	답	2,572.0	423	답	2,572.0	

구분	토지소재			변경전			변경후			비고
	시·군	읍·면	동·리	지번	지목	편입면적 (㎡)	지번	지목	편입면적 (㎡)	
192	양양군	서면	상평리	424	답	1,388.0	424	답	1,388.0	
193	양양군	서면	상평리	425	창고용지	991.0	425	창고용지	991.0	
194	양양군	서면	상평리	425-1	전	1,324.0	425-1	전	1,324.0	
195	양양군	서면	상평리	426-2	도로	112.0	426-2	도로	112.0	
196	양양군	서면	상평리	426-3	도로	52.0	426-3	도로	52.0	
197	양양군	서면	상평리	427	대	284.0	427	대	284.0	
198	양양군	서면	상평리	428	대	853.0	428	대	853.0	
199	양양군	서면	상평리	429	대	466.0	429	대	466.0	
200	양양군	서면	상평리	430	대	744.0	430	대	744.0	
201	양양군	서면	상평리	431-1	대	169.0	431-1	대	169.0	
202	양양군	서면	상평리	431-2	대	202.0	431-2	대	202.0	
203	양양군	서면	상평리	431-3	대	129.0	431-3	대	129.0	
204	양양군	서면	상평리	432	대	988.0	432	대	988.0	
205	양양군	서면	상평리	433	전	198.0	433	전	198.0	
206	양양군	서면	상평리	434	대	433.0	434	대	433.0	
207	양양군	서면	상평리	435	대	311.0	435	대	311.0	
208	양양군	서면	상평리	436	대	226.0	436	대	226.0	
209	양양군	서면	상평리	436-1	전	478.0	436-1	전	478.0	
210	양양군	서면	상평리	437	대	492.0	437	대	492.0	
211	양양군	서면	상평리	437-1	대	366.0	437-1	대	366.0	
212	양양군	서면	상평리	437-2	대	505.0	437-2	대	505.0	
213	양양군	서면	상평리	437-3	도로	38.0	437-3	도로	38.0	
214	양양군	서면	상평리	437-4	도로	61.0	437-4	도로	61.0	
215	양양군	서면	상평리	437-5	도로	64.0	437-5	도로	64.0	
216	양양군	서면	상평리	437-6	도로	153.0	437-6	도로	153.0	
217	양양군	서면	상평리	438	전	317.0	438	전	317.0	
218	양양군	서면	상평리	438-1	대	224.0	438-1	대	224.0	
219	양양군	서면	상평리	438-2	대	113.0	438-2	대	113.0	
220	양양군	서면	상평리	439	대	552.0	439	대	552.0	
221	양양군	서면	상평리	440	대	612.0	440	대	612.0	
222	양양군	서면	상평리	441	대	1,131.0	441	대	1,131.0	
223	양양군	서면	상평리	442	대	975.0	442	대	975.0	
224	양양군	서면	상평리	443-1	대	753.0	443-1	대	753.0	
225	양양군	서면	상평리	443-2	대	446.0	443-2	대	446.0	
226	양양군	서면	상평리	443-4	전	1,295.0	443-4	전	1,295.0	

구분	토지소재			변경전			변경후			비고
	시·군	읍·면	동·리	지번	지목	편입면적 (㎡)	지번	지목	편입면적 (㎡)	
227	양양군	서면	상평리	443-5	전	617.0	443-5	전	617.0	
228	양양군	서면	상평리	443-6	도로	237.0	443-6	도로	237.0	
229	양양군	서면	상평리	444	답	1,309.0	444	답	1,309.0	
230	양양군	서면	상평리	445	전	1,802.0	445	전	1,802.0	
231	양양군	서면	상평리	463	전	96.0	463	전	96.0	
232	양양군	서면	상평리	464	전	416.0	464	전	416.0	
233	양양군	서면	상평리	465	전	1,686.0	465	전	1,686.0	
234	양양군	서면	상평리	466	대	417.0	466	대	417.0	
235	양양군	서면	상평리	466-1	전	1,391.0	466-1	전	1,391.0	
236	양양군	서면	상평리	467	대	873.0	467	대	873.0	
237	양양군	서면	상평리	468	대	578.0	468	대	578.0	
238	양양군	서면	상평리	469-1	답	264.0	469-1	답	264.0	
239	양양군	서면	상평리	469-2	대	377.0	469-2	대	377.0	
240	양양군	서면	상평리	470-1	도로	50.0	470-1	도로	50.0	
241	양양군	서면	상평리	471	답	1,117.0	471	답	1,117.0	
242	양양군	서면	상평리	472	전	374.0	472	전	374.0	
243	양양군	서면	상평리	473	답	489.0	473	답	489.0	
244	양양군	서면	상평리	474	대	291.0	474	대	291.0	
245	양양군	서면	상평리	475	대	536.0	475	대	536.0	
246	양양군	서면	상평리	475-1	대	188.0	475-1	대	188.0	
247	양양군	서면	상평리	476	대	324.0	476	대	324.0	
248	양양군	서면	상평리	477	대	251.0	477	대	251.0	
249	양양군	서면	상평리	481	대	1,164.0	481	대	1,164.0	
250	양양군	서면	상평리	482	대	908.0	482	대	908.0	
251	양양군	서면	상평리	483	목장용지	340.0	483	목장용지	340.0	
252	양양군	서면	상평리	483-1	전	212.0	483-1	전	212.0	
253	양양군	서면	상평리	483-2	전	305.0	483-2	전	305.0	
254	양양군	서면	상평리	483-3	전	66.0	483-3	전	66.0	
255	양양군	서면	상평리	484	대	602.0	484	대	602.0	
256	양양군	서면	상평리	485	전	1,332.0	485	전	1,332.0	
257	양양군	서면	상평리	486	창고용지	331.0	486	창고용지	331.0	
258	양양군	서면	상평리	488	답	314.0	488	답	314.0	
259	양양군	서면	상평리	489	대	169.0	489	대	169.0	
260	양양군	서면	상평리	490	답	327.0	490	답	327.0	
261	양양군	서면	상평리	695	구거	20,440.0	695	구거	20,440.0	

구분	토지소재			변경전			변경후			비고
	시·군	읍·면	동·리	지번	지목	편입면적 (㎡)	지번	지목	편입면적 (㎡)	
262	양양군	서면	상평리	695-17	구거	948.0	695-17	구거	948.0	
263	양양군	서면	상평리	695-18	구거	38.0	695-18	구거	38.0	
264	양양군	서면	상평리	695-19	대	236.0	695-19	대	236.0	
265	양양군	서면	상평리	695-20	구거	582.0	695-20	구거	582.0	
266	양양군	서면	상평리	695-22	구거	12.0	695-22	구거	12.0	
267	양양군	서면	상평리	695-24	구거	155.0	695-24	구거	155.0	
268	양양군	서면	상평리	696-1	도로	65.0	696-1	도로	65.0	
269	양양군	서면	상평리	696-6	도로	7.0	696-6	도로	7.0	
270	양양군	서면	상평리	699	도로	1,281.0	699	도로	1,281.0	
271	양양군	서면	상평리	699-1	도로	102.0	699-1	도로	102.0	
272	양양군	서면	상평리	699-2	도로	30.0	699-2	도로	30.0	
273	양양군	서면	상평리	699-3	도로	330.0	699-3	도로	330.0	
274	양양군	서면	상평리	699-4	도로	17.0	699-4	도로	17.0	
275	양양군	서면	상평리	700	도로	291.0	700	도로	291.0	
276	양양군	서면	상평리	700-1	도로	14.0	700-1	도로	14.0	
277	양양군	서면	상평리	700-2	도로	44.0	700-2	도로	44.0	
278	양양군	서면	상평리	700-3	도로	10.0	700-3	도로	10.0	
279	양양군	서면	상평리	700-5	도로	24.0	700-5	도로	24.0	
280	양양군	서면	상평리	702	도로	18.0	702	도로	18.0	
281	양양군	서면	상평리	709	도로	954.0	709	도로	954.0	
282	양양군	서면	상평리	709-1	도로	30.0	709-1	도로	30.0	
283	양양군	서면	상평리	711	도로	936.0	711	도로	936.0	
284	양양군	서면	상평리	산64-1	도로	503.0	산64-1	도로	503.0	
285	양양군	서면	상평리	산68-1	도로	1,277.0	산68-1	도로	1,277.0	
286	양양군	서면	상평리	산69-1	도로	1,627.0	산69-1	도로	1,627.0	
287	양양군	서면	상평리	산71-1	도로	3,494.0	산71-1	도로	3,494.0	

강원특별자치도 고시 제2024-503호

원주천댐 건설사업 기본계획 변경(6차) 고시

강원특별자치도 고시 제2023-169호(2023.05.15.)로 승인한 원주천댐 건설사업 기본계획을 「댐건설·관리 및 주변지역지원 등에 관한 법률」 제11조 및 같은 법 시행령 제12조의 규정에 따라 변경하고 이를 다음과 같이 고시합니다.

2024년 11월 26일

강 원 특 별 자 치 도 지 사

1. 건설의 목적 (변경없음)

원주천 유역의 항구적인 홍수피해 예방과 시민의 소중한 재산보호 및 지역발전 등을 위하여 시행

2. 사업의 명칭 및 사업시행지의 위치·면적 (변경)

가. 사 업 명 : 원주천댐 건설사업 (변경없음)

나. 위 치 : 강원특별자치도 원주시 관부면 신촌리 일원 (지방하천 신촌천)  
(변경없음)

다. 사업면적 : (당초) A= 264,037㎡(이주단지 11,105㎡ 포함)  
(변경) A= 263,812㎡(이주단지 11,105㎡ 포함)

3. 규모 및 형식 (변경없음)

가. 댐 규모 : H = 46.5m(EL.239.0m), L = 210m

나. 댐 형식 : 콘크리트 중력식댐(C.G.D)

다. 이주단지 : (변경) 이주단지 11,105㎡

4. 저수량 및 저수의 용도별 배분에 관한 사항 (변경없음)

가. 총저수용량 : (당초) 1,800천㎡(홍수조절용량 1,740천㎡)

나. 저수지면적 : A=0.13km<sup>2</sup>

5. 댐사용권을 설정받기로 예정된 자의 성명 또는 명칭과 댐사용권의 내용 (변경없음)

○ 해당없음

6. 댐 건설비용 및 그 부담에 관한 사항 (변경)

가. 댐 건설비용 : (당초) 85,026백만원 (국비 76,489, 시비 8,537)

(변경) 90,590백만원 (국비 81,457, 시비 9,133)

나. 건설비용의 부담 : 국비 90%, 시비 10% (변경없음)

- 7. 댐건설사업시행자 : 원주시장 (위탁시행자 : 한국수자원공사사장) (변경없음)
  
- 8. 사업기간(변경없음) : 2014년 ~ 2024년
  
- 9. 수용, 사용할 토지, 건물 기타 물건이나 권리가 있는 경우 그 세목 (변경없음)
  - 별첨 (토지세목조서)
  
- 10. 댐건설에 따라 예상되는 환경피해 및 이의 감소방안과 댐의 수질보전에 관한 사항
  - 계재 생략 (원주천댐 전략환경영향평가서)
  
- 11. 댐 주변지역 사회·문화 및 경제발전에 기여할 수 있는 사업으로서 댐의 효용증진을 위한 사업에 관한 사항
  - 계재 생략 (휴식공간 및 체육시설의 설치 1식)
  
- 12. 기타 댐건설에 관한 기본적인 사항 (변경없음)
  - 원주천댐 건설사업과 관련된 보상물건조사 보고서는 한국수자원공사 원주천댐사업단(주소 : 강원특별자치도 원주시 황금로 26 강산타워 3층, 전화번호 : 033-260-3783)에 비치하여 이해관계인에게 열람

강원특별자치도 고시 제2024-504호

강원특별자치도 농촌활력촉진지구 지정 정정 고시

「강원특별자치도 설치 및 미래산업글로벌도시 조성을 위한 특별법」 제31조제1항제7호 및 제49조제2항에 따라 미래산업글로벌도시 종합계획심의회에서 심의·의결된 2024년 제1차 농촌활력촉진지구를 「강원특별자치도 설치 및 미래산업글로벌도시 조성을 위한 특별법」 제49조제3항 및 「강원특별자치도 농촌활력촉진지구 지정 및 관리 등에 관한 조례」 제4조제2항에 따라 다음과 같이 지정·고시(정정)합니다.

2024년 11월 29일

강 원 특 별 자 치 도 지 사

※ 정정내용: 사업개요 상의 지정목적 오기입 정정

1. 농촌활력촉진지구 명칭

- 강릉시 주문진읍 향호리 농촌활력촉진지구
- 철원군 동송읍 오덕리 농촌활력촉진지구
- 양구군 해안면 만대리 농촌활력촉진지구
- 인제군 인제읍 덕산리 농촌활력촉진지구

2. 사업개요

지구명	위치	면적(㎡)	사업기간	지정목적	사업내용
강릉시 주문진읍 향호리	강릉시 주문진읍 향호리 산 58-7번지 일원	1,035,335	' 24-' 29	주변 관광자원 연계를 통한 낙후지역의 균형발전 도모	지방정원 생태체험관 등
철원군 동송읍 오덕리	철원군 동송읍 오덕리 547-8번지 일원	56,906	' 24-' 27	지역주민 삶의 질 향상 및 관광객 유입 등 농촌경제 활성화 기여	파크골프장 피크닉장 주민편의시설 등
양구군 해안면 만대리	양구군 해안면 만대리 1862번지 일원	254,230.2	' 24-' 28	야생화를 대표자원으로 자립·지속적인 성장기반 구축	지방정원, 작물원, 야생화지원센터, 천연물질거점센터 등
인제군 인제읍 덕산리	인제군 인제읍 덕산리 964-45번지 일원	87,396	' 24-' 30	토속어종복원 및 자원확대를 통한 수생태계 회복·보전	토속어종 산업화센터 토속어종 전시관 주민편의시설 등

3. 재원조달계획 및 연도별 투자계획

○ 재원조달계획

(단위:백만원)

구분	총 사업비				기타(민간 등)
	합계	국비	도비	시군비	
강릉시 주문진읍 향호리	18,900	-	3,900	15,000	-
철원군 동송읍 오덕리	9,400	3,835	-	5,565	-
양구군 해안면 만대리	29,560	4,081	6,241	11,328	7,910
인제군 인제읍 덕산리	29,500	20,000	-	9,500	-

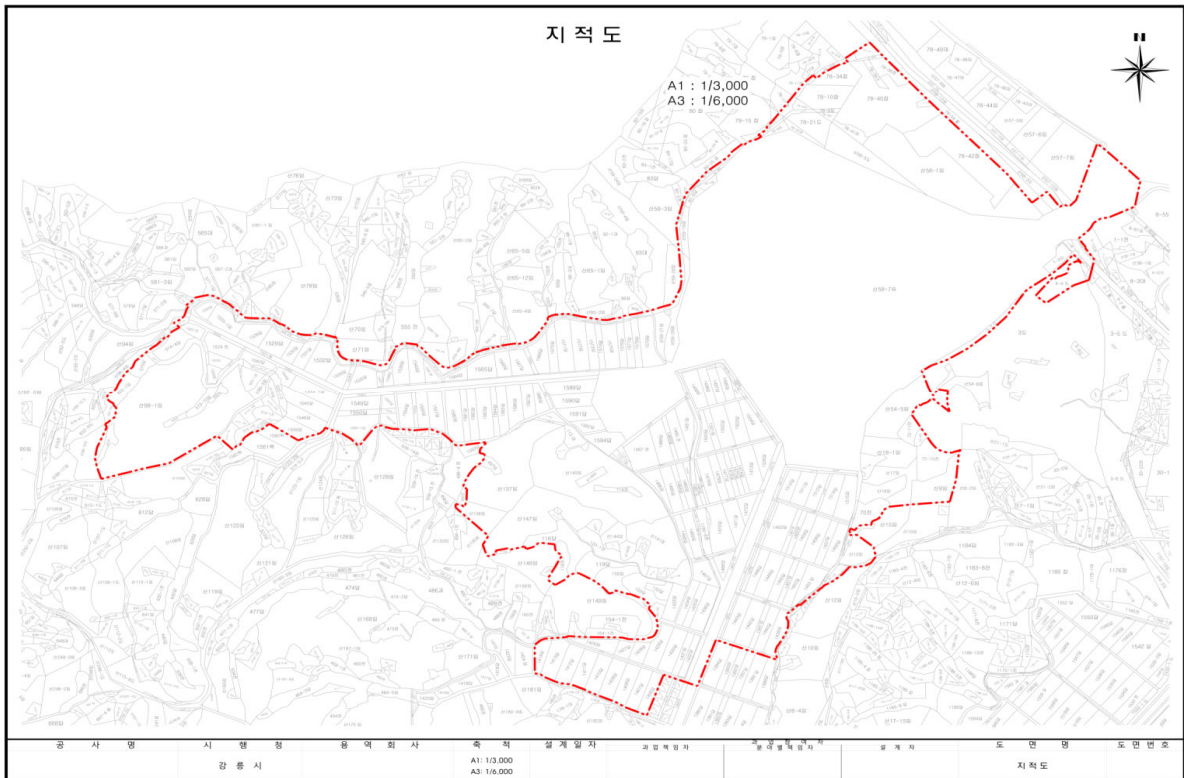
○ 연도별 투자계획

(단위:백만원)

구분	합계	기투자	2025년	2026년	2027년	2028년	2029년	2030년
강릉시 주문진읍 향호리	18,900	5,000	10,850	3,050	-	-	-	-
철원군 동송읍 오덕리	9,400	2,014	389	3,185	3,812	-	-	-
양구군 해안면 만대리	29,560	21,465	1,155	5,130	1,405	405		
인제군 인제읍 덕산리	29,500	9,000	9,000	2,000	3,100	3,000	2,000	1,400

4. 지적도 및 토지조서

① 강릉시 주문진읍 향호리 농촌활력촉진지구





연번	토지소계			지번	지목	편입면적 (㎡)	소유자	
	시군	읍면	리				성명	주소
1	강릉시	주문진읍	향호리	1-2	철	324	국(건설교통부)	
2	강릉시	주문진읍	향호리	1-3	도	1,455	국(건설부)	
3	강릉시	주문진읍	향호리	1-4	도	50	국(건설부)	
4	강릉시	주문진읍	향호리	1-7	철	33	국(건설교통부)	
5	강릉시	주문진읍	향호리	1-8	전	43	김**	주문진읍 향호리 산*~*
6	강릉시	주문진읍	향호리	1-9	도	63	국(건설부)	
7	강릉시	주문진읍	향호리	2-1	철	145	국(건설교통부)	
8	강릉시	주문진읍	향호리	3-3	철	48	국(국토교통부)	
9	강릉시	주문진읍	향호리	3-4	철	151	국(국토교통부)	
10	강릉시	주문진읍	향호리	3-7	도	2,001	국(건설부)	
11	강릉시	주문진읍	향호리	3-10	도	67	국(건설부)	
12	강릉시	주문진읍	향호리	4-4	도	3,542	박**	강릉시 공제로***번길
13	강릉시	주문진읍	향호리	44-3	구	50	한국농어촌공사	경기도 의왕시 포일동 ***
14	강릉시	주문진읍	향호리	45-6	구	64	미등기	
15	강릉시	주문진읍	향호리	46-1	전	79	서**	강릉시 주문진읍 향호길 **~**
16	강릉시	주문진읍	향호리	46-4	구	67	공(강릉시)	
17	강릉시	주문진읍	향호리	47-1	전	683	서**	강릉시 주문진읍 향호길 **~**
18	강릉시	주문진읍	향호리	47-2	도	158	공(강릉시)	
19	강릉시	주문진읍	향호리	47-5	구	371	한국농어촌공사	경기도 의왕시 포일동 ***
20	강릉시	주문진읍	향호리	47-6	구	29	공(강릉시)	
21	강릉시	주문진읍	향호리	65-1	구	44	한국농어촌공사	
22	강릉시	주문진읍	향호리	66-1	구	68	심**	강릉시 주문진읍 향호길 **~**
							이**	
							정**	
23	강릉시	주문진읍	향호리	66	답	348	심**	강릉시 주문진읍 향호길 **
24	강릉시	주문진읍	향호리	67-1	구	35	허**	경기도 성남시 수정구 수정남로*번길
							이**	
							정**	
25	강릉시	주문진읍	향호리	69-1	구	63	허**	강릉시 주문진읍 향호길 **~**
							이**	
							정**	
26	강릉시	주문진읍	향호리	70	전	2,788	전**	경기도 양평군 서종면 서후리 ***
27	강릉시	주문진읍	향호리	72-1	전	1,512	국(건설교통부)	
							공(강릉시)	
28	강릉시	주문진읍	향호리	72-7	전	16	신**	삼척시 근덕면 교가리 ***~*

연번	토지소재			지번	지목	편입면적 (㎡)	소유자	
	시군	읍면	리				성명	주소
29	강릉시	주문진읍	향호리	72-9	전	604	이**	강릉시 주문진읍 소들길 **
30	강릉시	주문진읍	향호리	72-10	전	4,241	이**	강릉시 하슬라로 ***
							장**	
							이**	
31	강릉시	주문진읍	향호리	72-11	전	1,613	강**	강원도 강릉시 수리골길 ***-**
							정**	
32	강릉시	주문진읍	향호리	72-12	전	65	국(건설교통부)	
							공(강릉시)	
33	강릉시	주문진읍	향호리	78-3	잡	419	이**	서울특별시 서초구 잠원동 **
34	강릉시	주문진읍	향호리	78-4	잡	341	국(국방부)	
35	강릉시	주문진읍	향호리	78-5	잡	352	국(국방부)	
36	강릉시	주문진읍	향호리	78-6	전	625	공(강릉시)	
37	강릉시	주문진읍	향호리	78-9	잡	396	이**	서울특별시 서초구 잠원동 **
38	강릉시	주문진읍	향호리	78-10	잡	4,456	이**	서울특별시 서초구 잠원동 **
39	강릉시	주문진읍	향호리	78-11	전	374	황**	서울특별시 성동구 응봉동 ***
							이**	
40	강릉시	주문진읍	향호리	78-17	잡	589	국(국방부)	
41	강릉시	주문진읍	향호리	78-20	도	502	이**	서울특별시 서초구 잠원동 **
42	강릉시	주문진읍	향호리	78-21	도	3,412	이**	서울특별시 서초구 잠원동 **
43	강릉시	주문진읍	향호리	78-22	잡	945	이**	서울특별시 서초구 잠원동 **
44	강릉시	주문진읍	향호리	78-23	도	430	이**	서울특별시 서초구 잠원동 **
45	강릉시	주문진읍	향호리	78-24	전	40	공(강릉시)	강릉시 주문진읍 향호리 **
							이**	
46	강릉시	주문진읍	향호리	78-28	잡	16	국(국방부)	
47	강릉시	주문진읍	향호리	78-33	잡	128	이**	서울특별시 서초구 잠원동 **
48	강릉시	주문진읍	향호리	78-34	잡	3,142	이**	서울특별시 서초구 잠원동 **
49	강릉시	주문진읍	향호리	78-36	잡	2,051	국(국방부)	
50	강릉시	주문진읍	향호리	78-38	잡	314	공(강릉시)	
51	강릉시	주문진읍	향호리	78-39	구	780	공(강릉시)	
52	강릉시	주문진읍	향호리	78-40	잡	17,175	공(강릉시)	
53	강릉시	주문진읍	향호리	78-41	유	1,276	공(강릉시)	
54	강릉시	주문진읍	향호리	78-42	잡	13,945	공(강릉시)	
55	강릉시	주문진읍	향호리	78-54	철	759	국(국토교통부)	
56	강릉시	주문진읍	향호리	78-55	철	388	국(국토교통부)	
57	강릉시	주문진읍	향호리	80-8	잡	440	국(국방부)	

연번	토지소재			지번	지목	편입면적 (㎡)	소유자	
	시군	읍면	리				성명	주소
58	강릉시	주문진읍	향호리	80-10	잡	892	국(국방부)	
59	강릉시	주문진읍	향호리	82-1	도	112	이**	인천광역시 서구 청라한대로 **
60	강릉시	주문진읍	향호리	82-3	도	178	이**	강릉시 화부산로 **번길 **
61	강릉시	주문진읍	향호리	82-4	잡	552	국(국방부)	
62	강릉시	주문진읍	향호리	82-5	도	26	이**	강릉시 화부산로 **번길 **
63	강릉시	주문진읍	향호리	82-6	답	668	공(강릉시)	
64	강릉시	주문진읍	향호리	95-1	도	142	이**	강릉시 주문진읍 참샘길 **-**
65	강릉시	주문진읍	향호리	96-2	도	317	이**	강릉시 주문진읍 참샘길 **-**
66	강릉시	주문진읍	향호리	96-4	도	129	이**	강릉시 주문진읍 참샘길 **-**
67	강릉시	주문진읍	향호리	96-5	임	299	국(국방부)	
68	강릉시	주문진읍	향호리	98-4	도	33	이**	강릉시 주문진읍 참샘길 **-**
69	강릉시	주문진읍	향호리	98-7	전	11	최**	서울특별시 구로구 부일로**길 **,
70	강릉시	주문진읍	향호리	99-1	도	60	황**	경기도 광주시 용샘길 **-*
71	강릉시	주문진읍	향호리	100	전	18	황**	경기도 용인시 처인구 모현읍 능곡로 **-*
72	강릉시	주문진읍	향호리	100-1	도	36	황**	경기도 광주시 용샘길 **-*
73	강릉시	주문진읍	향호리	108-1	도	126	이**	강릉시 주문진읍 참샘길 **-**
74	강릉시	주문진읍	향호리	109	답	99	이**	경기도 고양시 일산구 주엽동 **
75	강릉시	주문진읍	향호리	109-7	도	175	이**	경기도 고양시 일산구 주엽동 **
76	강릉시	주문진읍	향호리	109-8	답	146	이**	경기도 고양시 일산구 주엽동 **
77	강릉시	주문진읍	향호리	112-1	답	472	박**	경기도 시흥시 서촌상가*길 **-*
78	강릉시	주문진읍	향호리	113	대	1,338	공(강릉시)	
79	강릉시	주문진읍	향호리	113-1	대	811	공(강릉시)	
80	강릉시	주문진읍	향호리	114	전	949	미등기	
81	강릉시	주문진읍	향호리	115	대	608	정**	경기도 광주시 상대길 ***-***
82	강릉시	주문진읍	향호리	116	답	4,942	정**	경기도 안양시 동안구 동안로 *
83	강릉시	주문진읍	향호리	116-1	전	367	정**	경기도 안양시 동안구 동안로 *
84	강릉시	주문진읍	향호리	116-2	전	149	정**	경기도 안양시 동안구 동안로 *
85	강릉시	주문진읍	향호리	118	전	2,238	정**	경기도 안양시 동안구 동안로 *
86	강릉시	주문진읍	향호리	119	답	2,740	정**	경기도 고양시 덕양구 흥도로 ***-***
87	강릉시	주문진읍	향호리	120-1	전	3,484	김**	강릉시 주문진읍 아래강정길 **
88	강릉시	주문진읍	향호리	120-2	대	436	정**	경기도 안양시 동안구 동안로 *
89	강릉시	주문진읍	향호리	120-3	대	446	정**	경기도 고양시 덕양구 흥도로 ***-***
90	강릉시	주문진읍	향호리	121	대	231	정**	경기도 안양시 동안구 동안로 *

연번	토지소재			지번	지목	편입면적 (㎡)	소유자	
	시군	읍면	리				성명	주소
91	강릉시	주문진읍	향호리	121-1	대	549	미등기	
92	강릉시	주문진읍	향호리	122-1	답	138	김**	강릉시 주문진읍 향호리 ***
93	강릉시	주문진읍	향호리	122-4	답	31	김**	강릉시 주문진읍 향호리 ***
94	강릉시	주문진읍	향호리	123	답	90	정**	강릉시 주문진읍 교항리 ***-*
95	강릉시	주문진읍	향호리	131-4	답	259	정**	강릉시 종합운동장길 **
96	강릉시	주문진읍	향호리	132-3	답	26	이**	강릉시 주문진읍 참샘길 ***
97	강릉시	주문진읍	향호리	151-1	전	1,798	정**	경기도 고양시 덕양구 흥도로 ***-**
98	강릉시	주문진읍	향호리	151-2	대	350	정**	경기도 고양시 덕양구 흥도로 ***-**
99	강릉시	주문진읍	향호리	151-3	대	198	정**	경기도 고양시 덕양구 흥도로 ***-**
100	강릉시	주문진읍	향호리	152	답	1,217	정**	경기도 안양시 동안구 동안로 *
101	강릉시	주문진읍	향호리	152-2	답	724	정**	경기도 안양시 동안구 동안로 *
102	강릉시	주문진읍	향호리	153	답	3,040	정**	경기도 안양시 동안구 동안로 *
103	강릉시	주문진읍	향호리	156	답	3,203	정**	경기도 안양시 동안구 동안로 *
104	강릉시	주문진읍	향호리	164	답	184	이**	강릉시 강변로 ***
105	강릉시	주문진읍	향호리	497	답	882	박**	경기도 용인시 기흥구 사은로***번길 **
106	강릉시	주문진읍	향호리	502-4	도	152	이**	경기도 고양시 일산구 주엽동 **
107	강릉시	주문진읍	향호리	515	답	395	주**	강릉시 주문진읍 연주로 ***-*
108	강릉시	주문진읍	향호리	515-1	전	1,137	미등기	
109	강릉시	주문진읍	향호리	516	전	202	미등기	
110	강릉시	주문진읍	향호리	516-1	전	1,201	미등기	
111	강릉시	주문진읍	향호리	516-2	구	2	국(기재부)	
112	강릉시	주문진읍	향호리	522-1	구	1,050	한국농어촌공사	
113	강릉시	주문진읍	향호리	522-2	구	95	정**	서울특별시 강동구 성내동 ***
114	강릉시	주문진읍	향호리	523-1	전	1,531	김**	강릉시 임영로 **-*
115	강릉시	주문진읍	향호리	523-2	구	425	정**	강릉시 임영로 **-*
116	강릉시	주문진읍	향호리	523-3	전	230	김**	강릉시 노암동 ***-**
117	강릉시	주문진읍	향호리	523-5	구	3,189	한국농어촌공사	
118	강릉시	주문진읍	향호리	524	도	179	이**	강릉시 주문진읍 해안로 ****
119	강릉시	주문진읍	향호리	525-1	도	261	이**	강릉시 주문진읍 해안로 ****
120	강릉시	주문진읍	향호리	525-2	전	280	이**	강릉시 주문진읍 해안로 ****
121	강릉시	주문진읍	향호리	535-1	도	218	공(강릉시)	
122	강릉시	주문진읍	향호리	536-1	도	93	이**	인천광역시 서구 청라한내로 **
123	강릉시	주문진읍	향호리	537	전	87	이**	인천광역시 서구 청라한내로 **

연번	토지소재			지번	지목	편입면적 (㎡)	소유자	
	시군	읍면	리				성명	주소
124	강릉시	주문진읍	향호리	538	도	242	최**	강릉시 주문진읍 향호길 **~**
125	강릉시	주문진읍	향호리	541-1	도	314	이**	서울특별시 구로구 경인로**가길 **
126	강릉시	주문진읍	향호리	541-3	도	16	이**	서울특별시 구로구 경인로**가길 **
127	강릉시	주문진읍	향호리	555-1	도	86	김**	경기도 포천군 일동면 기산리 **~**
128	강릉시	주문진읍	향호리	555-2	도	63	김**	경기도 포천군 일동면 기산리 **~**
129	강릉시	주문진읍	향호리	558-2	도	60	이**	강릉시 경강로 ****번길 **
130	강릉시	주문진읍	향호리	558-3	전	238	윤**	강릉시 골말길**번길 *
131	강릉시	주문진읍	향호리	558-4	도	188	공(강릉시)	
132	강릉시	주문진읍	향호리	558-5	전	233	이**	강릉시 주문진읍 참샘길 ***
133	강릉시	주문진읍	향호리	559-3	도	40	정**	강릉시 초당원길 **
134	강릉시	주문진읍	향호리	559-4	도	33	정**	강릉시 초당원길 **
135	강릉시	주문진읍	향호리	569-3	도	3	*****중중	강릉시 포남동 ***~*
136	강릉시	주문진읍	향호리	569-4	도	208	*****중중	강릉시 포남동 ***~*
137	강릉시	주문진읍	향호리	570-1	도	7	이**	강릉시 주문진읍 해안로 ****
138	강릉시	주문진읍	향호리	571-3	도	492	최**	강릉시 홍제동 ***~*
139	강릉시	주문진읍	향호리	571-5	도	7	최**	강릉시 홍제동 ***~*
140	강릉시	주문진읍	향호리	572-2	도	13	최**	강릉시 노암길**번길 **
141	강릉시	주문진읍	향호리	572-3	도	350	최**	강릉시 노암길**번길 **
142	강릉시	주문진읍	향호리	573-4	답	97	이**	강릉시 용지모***번길 *~*
143	강릉시	주문진읍	향호리	573-10	답	1,420	이**	강릉시 용지모***번길 *~*
144	강릉시	주문진읍	향호리	574-4	답	2,721	심**	서울특별시 양천구 신월동 ***~*
145	강릉시	주문진읍	향호리	574-6	구	144	이**	서울특별시 양천구 신정로**길 **
146	강릉시	주문진읍	향호리	575	답	1,442	이**	강릉시 주문진읍 매백리아랫길 **
147	강릉시	주문진읍	향호리	582-1	도	360	이**	
148	강릉시	주문진읍	향호리	622-1	답	2,195	최**	강릉시 임영로***번길 *~*
149	강릉시	주문진읍	향호리	623	전	1,107	정**	강릉시 주문진읍 옷사다리길 **
150	강릉시	주문진읍	향호리	624	답	549	장**	강릉시 주문진읍 향호길 **
151	강릉시	주문진읍	향호리	625	전	692	정**	강릉시 종합운동장길 **
152	강릉시	주문진읍	향호리	1186	도	413	국(건설부)	
153	강릉시	주문진읍	향호리	1187	도	800	국(건설부)	
154	강릉시	주문진읍	향호리	1189-1	구	517	국(건설부)	
155	강릉시	주문진읍	향호리	1189-2	도	96	국(건설부)	

연번	토지소재			지번	지목	편입면적 (㎡)	소유자	
	시군	읍면	리				성명	주소
156	강릉시	주문진읍	향호리	1189-3	구	72	국(건설부)	
157	강릉시	주문진읍	향호리	1190-6	천	1,632	국(건설부)	
158	강릉시	주문진읍	향호리	1196-2	도	586	국(건설부)	
159	강릉시	주문진읍	향호리	1196-3	도	622	국(건설부)	
160	강릉시	주문진읍	향호리	1196	도	617	국(건설부)	
161	강릉시	주문진읍	향호리	1198	천	128	국(건설부)	
162	강릉시	주문진읍	향호리	1199	도	32	국(건설부)	
163	강릉시	주문진읍	향호리	1199-1	도	187	국(건설부)	
164	강릉시	주문진읍	향호리	1199-2	도	62	국(건설부)	
165	강릉시	주문진읍	향호리	1199-3	도	812	국(건설부)	
166	강릉시	주문진읍	향호리	1406	답	1,980	김**	강릉시 주문진읍 원고개길 **-*
167	강릉시	주문진읍	향호리	1407	답	2,300	김**	강릉시 주문진읍 원고개길 **-*
168	강릉시	주문진읍	향호리	1408	답	2,558	김**	강릉시 주문진읍 원고개길 **-*
169	강릉시	주문진읍	향호리	1409	답	2,557	김**	강릉시 주문진읍 교항리 **-*
170	강릉시	주문진읍	향호리	1410	답	2,431	이**	강릉시 화부산로*변안길 **
171	강릉시	주문진읍	향호리	1411	답	2,467	이**	강릉시 강변로 ***
172	강릉시	주문진읍	향호리	1412	답	2,643	이**	강릉시 강변로 ***
173	강릉시	주문진읍	향호리	1413	답	2,810	이**	강릉시 강변로 ***
174	강릉시	주문진읍	향호리	1414	답	1,519	이**	속초시 청대마을길 **
175	강릉시	주문진읍	향호리	1415	도	3,038	국(농림축산식품부)	
176	강릉시	주문진읍	향호리	1415-1	도	8	국(농림수산부)	
177	강릉시	주문진읍	향호리	1415-2	도	2,139	국(농림수산부)	
178	강릉시	주문진읍	향호리	1415-3	도	27	국(농림수산부)	
179	강릉시	주문진읍	향호리	1415-4	도	26	국(농림수산부)	
180	강릉시	주문진읍	향호리	1415-5	도	45	국(농림수산부)	
181	강릉시	주문진읍	향호리	1415-6	도	621	국(농림수산부)	
182	강릉시	주문진읍	향호리	1415-7	도	10	국(농림수산부)	
183	강릉시	주문진읍	향호리	1415-8	도	192	국(농림수산부)	
184	강릉시	주문진읍	향호리	1425	도	2,155	국(농림축산식품부)	
185	강릉시	주문진읍	향호리	1426	답	1,705	이**	강릉시 강변로 ***
186	강릉시	주문진읍	향호리	1427	답	1,055	박**	강릉시 옥천로 **변길 **
							정**	
							정**	
							정**	

연번	토지소재			지번	지목	편입면적 (㎡)	소유자	
	시군	읍면	리				성명	주소
187	강릉시	주문진읍	향호리	1428	답	1,332	박**	강릉시 옥천로 **번길 **
							정**	
							정**	
							정**	
188	강릉시	주문진읍	향호리	1429	답	2,643	박**	강릉시 옥천로 **번길 **
							정**	
							정**	
							정**	
189	강릉시	주문진읍	향호리	1430	답	2,973	김**	강릉시 주문진읍 원고개길 ****
190	강릉시	주문진읍	향호리	1431	답	1,306	김**	강릉시 주문진읍 원고개길 ****
191	강릉시	주문진읍	향호리	1432	답	1,258	함**	강릉시 주문진읍 원고개길 **
192	강릉시	주문진읍	향호리	1432-1	답	152	함**	강릉시 주문진읍 원고개길 **
193	강릉시	주문진읍	향호리	1432-2	답	9	함**	강릉시 주문진읍 원고개길 **
194	강릉시	주문진읍	향호리	1432-3	답	1	함**	강릉시 주문진읍 원고개길 **
195	강릉시	주문진읍	향호리	1433	답	2,166	정**	경기도 안양시 동안구 동안로 *
196	강릉시	주문진읍	향호리	1434	답	1,598	김**	강릉시 주문진읍 향호길 **~**
197	강릉시	주문진읍	향호리	1435	답	1,454	신**	강릉시 주문진읍 오리나루길 ***~*
198	강릉시	주문진읍	향호리	1436	답	2,771	신**	강릉시 주문진읍 오리나루길 ***~*
199	강릉시	주문진읍	향호리	1436-1	답	87	한국농어촌공사	
200	강릉시	주문진읍	향호리	1438	구	661	국(농림축산식품부)	
201	강릉시	주문진읍	향호리	1439	답	2,402	남**	강릉시 주문진읍 향호저수지길 *
202	강릉시	주문진읍	향호리	1440	답	1,959	정**	강릉시 주문진읍 교항리 ****~**
203	강릉시	주문진읍	향호리	1441	답	1,001	최**	강릉시 주문진읍 향호리 ****~*
204	강릉시	주문진읍	향호리	1442	답	3,004	최**	강릉시 주문진읍 향호리 ****~*
205	강릉시	주문진읍	향호리	1443	답	2,585	김영숙	강릉시 주문진읍 거문동길 **~**
							이대규	
206	강릉시	주문진읍	향호리	1443-1	답	355	한국농어촌공사	
207	강릉시	주문진읍	향호리	1444	도	575	국(농림축산식품부)	
208	강릉시	주문진읍	향호리	1445	구	345	국(농림축산식품부)	
209	강릉시	주문진읍	향호리	1445-1	구	31	국(농림수산부)	
210	강릉시	주문진읍	향호리	1446	도	720	국(농림축산식품부)	
211	강릉시	주문진읍	향호리	1446-1	도	586	국(농림수산부)	
212	강릉시	주문진읍	향호리	1447	답	638	이**	강릉시 주문진읍 교항리 ***~*
213	강릉시	주문진읍	향호리	1447-1	답	368	한국농어촌공사	
214	강릉시	주문진읍	향호리	1448	답	1,937	이상덕	강릉시 주문진읍 매백이길 ***~*

연번	토지소재			지번	지목	편입면적 (㎡)	소유자	
	시군	읍면	리				성명	주소
215	강릉시	주문진읍	향호리	1449	답	2,942	이상덕	강릉시 주문진읍 매백이길 **-*
216	강릉시	주문진읍	향호리	1450	답	1,980	김동원	강릉시 주문진읍 교항리 ***
217	강릉시	주문진읍	향호리	1451	답	1,013	공(강릉시)	
218	강릉시	주문진읍	향호리	1452	답	1,844	공(강릉시)	
219	강릉시	주문진읍	향호리	1453	답	2,714	공(강릉시)	
220	강릉시	주문진읍	향호리	1455	구	677	국(농림축산식품부)	
221	강릉시	주문진읍	향호리	1455-1	구	41	국(농림수산부)	
222	강릉시	주문진읍	향호리	1456	답	2,389	심**	강릉시 주문진읍 향호길 **
223	강릉시	주문진읍	향호리	1457	답	1,498	최**	강릉시 용강동 *
224	강릉시	주문진읍	향호리	1458	답	2,971	심**	강릉시 주문진읍 향호리 ***
225	강릉시	주문진읍	향호리	1459	답	1,972	최**	강릉시 입당동 **-*
226	강릉시	주문진읍	향호리	1460	답	1,027	최**	강릉시 주문진읍 원고개길 **-***
227	강릉시	주문진읍	향호리	1461	답	955	최계인	강릉시 주문진읍 원고개길 **-***
228	강릉시	주문진읍	향호리	1462	답	3,990	정동진	강릉시 주문진읍 교항리 **-*
229	강릉시	주문진읍	향호리	1463	답	532	정상현	대구광역시 달서구 송현동 ***-***
230	강릉시	주문진읍	향호리	1463-1	답	382	한국농어촌공사	
231	강릉시	주문진읍	향호리	1464	도	516	국(농림축산식품부)	
232	강릉시	주문진읍	향호리	1465	도	137	국(농림축산식품부)	
233	강릉시	주문진읍	향호리	1465-1	도	10	국(농림수산부)	
234	강릉시	주문진읍	향호리	1465-2	도	3,671	국(농림수산부)	
235	강릉시	주문진읍	향호리	1466	답	1,307	국(기재부)	
236	강릉시	주문진읍	향호리	1467	답	1,963	이**	강릉시 주문진읍 교항리 ****-***
237	강릉시	주문진읍	향호리	1467-1	답	169	한국농어촌공사	
238	강릉시	주문진읍	향호리	1468	답	1,200	김**	인천광역시 서구 석남동 ***-*
239	강릉시	주문진읍	향호리	1469	답	2,050	김**	강릉시 주문진읍 향호리 ***
240	강릉시	주문진읍	향호리	1469-1	답	353	한국농어촌공사	
241	강릉시	주문진읍	향호리	1470	답	3,921	정**	강릉시 종합운동장길 **
242	강릉시	주문진읍	향호리	1471	답	2,395	이**	강릉시 주문진읍 참샘길 ***
243	강릉시	주문진읍	향호리	1472	답	1,378	국(기재부)	
244	강릉시	주문진읍	향호리	1473	답	2,902	국(기재부)	
245	강릉시	주문진읍	향호리	1474	답	994	심**	평창군 대관령면 횡계리 ****-***
246	강릉시	주문진읍	향호리	1475	답	982	심상배	평창군 대관령면 횡계리 ****-***



연번	토지소재			지번	지목	편입면적 (㎡)	소유자	
	시군	읍면	리				성명	주소
247	강릉시	주문진읍	향호리	1476	답	988	이**	서울특별시 서초구 서초대로*길 **
							신**	
							신**	
							신**	
							신**	
							신**	
							신**	
							신**	
							신**	
							신**	
							신**	
							신**	
248	강릉시	주문진읍	향호리	1477	답	1,320	국(기재부)	
249	강릉시	주문진읍	향호리	1478	답	1,666	장**	강릉시 주문진읍 향호길 **
250	강릉시	주문진읍	향호리	1479	답	2,402	김**	강릉시 주문진읍 신영안길 **
251	강릉시	주문진읍	향호리	1480	답	592	정**	강릉시 종합운동장길 **
252	강릉시	주문진읍	향호리	1480-1	답	500	국(재무부)	
253	강릉시	주문진읍	향호리	1481	도	899	국(농림축산식품부)	
254	강릉시	주문진읍	향호리	1482	답	562	국(기재부)	
255	강릉시	주문진읍	향호리	1482-1	답	160	한국농어촌공사	
256	강릉시	주문진읍	향호리	1483	답	1,413	정**	강릉시 주문진읍 철독길 ***-
257	강릉시	주문진읍	향호리	1484	답	978	국(기재부)	
258	강릉시	주문진읍	향호리	1485	답	2,299	김**	강릉시 주문진읍 향호길 ***-
259	강릉시	주문진읍	향호리	1486	답	1,774	김**	강릉시 주문진읍 향호길 ***-
260	강릉시	주문진읍	향호리	1487	전	3,877	이**	강릉시 주문진읍 주문리 ***
261	강릉시	주문진읍	향호리	1488	답	2,620	김**	강릉시 주문진읍 원고개길 ***-
262	강릉시	주문진읍	향호리	1489	답	862	김**	강릉시 주문진읍 원고개길 ***-
263	강릉시	주문진읍	향호리	1490	전	2,253	김**	강릉시 연곡면 진고개로 ****-
264	강릉시	주문진읍	향호리	1491	답	2,512	국(기재부)	
265	강릉시	주문진읍	향호리	1491-1	답	399	한국농어촌공사	
266	강릉시	주문진읍	향호리	1492	체	993	국(농림축산식품부)	
267	강릉시	주문진읍	향호리	1492-1	체	11	국(농림수산부)	
268	강릉시	주문진읍	향호리	1493	도	418	국(농림축산식품부)	

연번	토지소재			지번	지목	편입면적 (㎡)	소유자	
	시군	읍면	리				성명	주소
269	강릉시	주문진읍	향호리	1493-1	도	8	국(농림수산부)	
270	강릉시	주문진읍	향호리	1493-2	도	1,178	국(농림수산부)	
271	강릉시	주문진읍	향호리	1494	체	1,573	국(농림축산식품부)	
272	강릉시	주문진읍	향호리	1495	답	378	국(기재부)	
273	강릉시	주문진읍	향호리	1495-1	답	342	국(기재부)	
274	강릉시	주문진읍	향호리	1496	답	1,437	국(기재부)	
275	강릉시	주문진읍	향호리	1496-1	답	211	한국농어촌공사	
276	강릉시	주문진읍	향호리	1497	답	1,433	국(기재부)	
277	강릉시	주문진읍	향호리	1497-1	답	116	한국농어촌공사	
278	강릉시	주문진읍	향호리	1498	답	1,484	국(기재부)	
279	강릉시	주문진읍	향호리	1499	답	2,329	국(기재부)	
280	강릉시	주문진읍	향호리	1500	답	1,649	국(기재부)	
281	강릉시	주문진읍	향호리	1501	답	1,138	국(기재부)	
282	강릉시	주문진읍	향호리	1502	답	2,685	국(기재부)	
283	강릉시	주문진읍	향호리	1503	답	2,689	국(기재부)	
284	강릉시	주문진읍	향호리	1504	답	2,477	국(기재부)	
285	강릉시	주문진읍	향호리	1504-1	답	589	국(기재부)	
286	강릉시	주문진읍	향호리	1505	도	464	국(농림축산식품부)	
287	강릉시	주문진읍	향호리	1505-1	도	16	국(농림수산부)	
288	강릉시	주문진읍	향호리	1506	답	2,240	국(기재부)	
289	강릉시	주문진읍	향호리	1506-1	답	74	국(기재부)	
290	강릉시	주문진읍	향호리	1507	도	987	국(농림축산식품부)	
291	강릉시	주문진읍	향호리	1508	도	543	국(농림축산식품부)	
292	강릉시	주문진읍	향호리	1508-1	도	468	국(농림수산부)	
293	강릉시	주문진읍	향호리	1509	체	877	국(농림축산식품부)	
294	강릉시	주문진읍	향호리	1510	답	1,667	국(기재부)	
295	강릉시	주문진읍	향호리	1511	답	2,222	국(기재부)	
296	강릉시	주문진읍	향호리	1512	답	1,908	국(기재부)	
297	강릉시	주문진읍	향호리	1513	답	490	국(기재부)	
298	강릉시	주문진읍	향호리	1514	답	2,410	국(기재부)	
299	강릉시	주문진읍	향호리	1515	답	3,088	국(기재부)	
300	강릉시	주문진읍	향호리	1515-1	답	912	한국농어촌공사	
301	강릉시	주문진읍	향호리	1516	구	538	국(농림축산식품부)	
302	강릉시	주문진읍	향호리	1516-1	구	33	국(농림수산부)	
303	강릉시	주문진읍	향호리	1517	천	10,534	국(농림축산식품부)	

연번	토지소재			지번	지목	편입면적 (㎡)	소유자	
	시군	읍면	리				성명	주소
304	강릉시	주문진읍	향호리	1519	구	4,323	국(농림축산식품부)	
305	강릉시	주문진읍	향호리	1519-1	구	13	국(농림수산부)	
306	강릉시	주문진읍	향호리	1520	답	1,000	국(기재부)	
307	강릉시	주문진읍	향호리	1520-1	답	2,454	이**	강릉시 주문진읍 참샘길 ***-**
308	강릉시	주문진읍	향호리	1521	천	9,098	국(농림수산부)	
309	강릉시	주문진읍	향호리	1522	도	1,149	국(농림축산식품부)	
310	강릉시	주문진읍	향호리	1523	전	983	이**	강릉시 주문진읍 참샘길 ***-**
311	강릉시	주문진읍	향호리	1524	전	2,436	이**	강릉시 주문진읍 참샘길 ***-**
312	강릉시	주문진읍	향호리	1525	답	1,045	홍**	강릉시 주문진읍 참샘길 ***-**
313	강릉시	주문진읍	향호리	1526	답	831	이**	강릉시 용지모***번길 *--
314	강릉시	주문진읍	향호리	1527	구	469	국(농림축산식품부)	
315	강릉시	주문진읍	향호리	1528	답	2,203	조**	강릉시 주문진읍 향호리 ***
316	강릉시	주문진읍	향호리	1529	답	2,334	이**	정선군 정선읍 봉양리 ***
317	강릉시	주문진읍	향호리	1530	답	1,210	이**	정선군 정선읍 봉양리 ***
318	강릉시	주문진읍	향호리	1531	답	1,568	김**	강릉시 노암동 ***-**
319	강릉시	주문진읍	향호리	1532	답	3,282	이**	강릉시 주문진읍 참샘길 ***
320	강릉시	주문진읍	향호리	1533	답	1,568	최**	강릉시 주문진읍 참샘길 ***-**
321	강릉시	주문진읍	향호리	1534	도	477	국(농림축산식품부)	
322	강릉시	주문진읍	향호리	1535	답	2,247	이**	강릉시 주문진읍 참샘길 ***
323	강릉시	주문진읍	향호리	1536	답	309	이**	서울특별시 양천구 신정로**길 **
324	강릉시	주문진읍	향호리	1536-1	답	18	한국농어촌공사	
325	강릉시	주문진읍	향호리	1537	구	101	국(농림축산식품부)	
326	강릉시	주문진읍	향호리	1538	답	634	이**	서울특별시 양천구 신정로**길 **
327	강릉시	주문진읍	향호리	1538-1	답	267	한국농어촌공사	
328	강릉시	주문진읍	향호리	1539	답	2,086	이**	서울특별시 양천구 신정로**길 **
329	강릉시	주문진읍	향호리	1540	답	2,050	윤**	강릉시 골말길**번길 *
330	강릉시	주문진읍	향호리	1541	전	897	윤**	강릉시 골말길**번길 *
331	강릉시	주문진읍	향호리	1541-1	전	109	한국농어촌공사	
332	강릉시	주문진읍	향호리	1542	답	1,270	이두섭	강릉시 주문진읍 참샘길 ***
333	강릉시	주문진읍	향호리	1543	도	1,299	국(농림축산식품부)	
334	강릉시	주문진읍	향호리	1544	답	1,000	국(기재부)	
335	강릉시	주문진읍	향호리	1544-1	답	2,999	최**	강릉시 주문진읍 참샘길 ***-**
336	강릉시	주문진읍	향호리	1545	답	3,164	정**	강릉시 주문진읍 향호길 ***-**
337	강릉시	주문진읍	향호리	1546	답	2,412	정**	강릉시 홍계동 ***-*
338	강릉시	주문진읍	향호리	1547	구	3,765	국(농림축산식품부)	

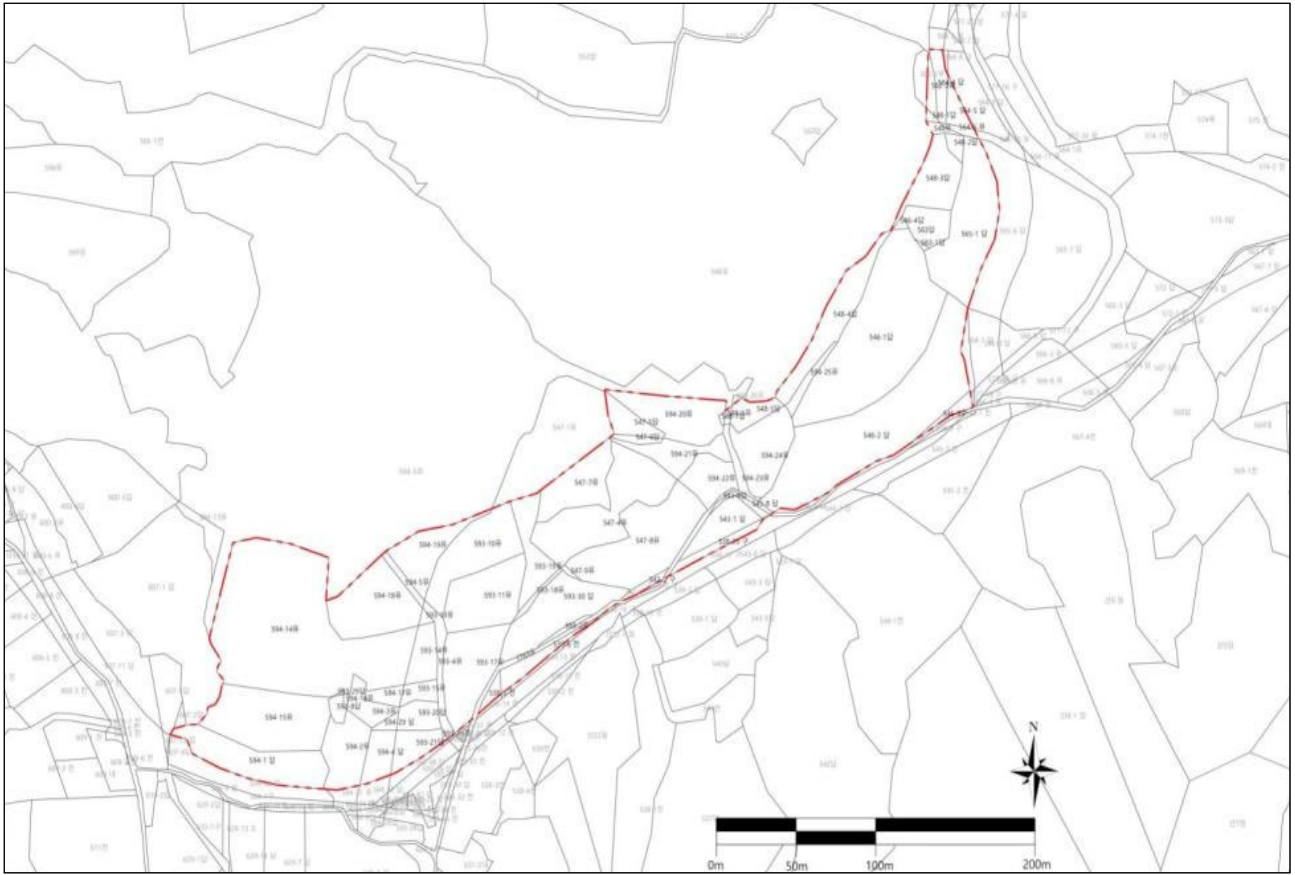
연번	토지소재			지번	지목	편입면적 (㎡)	소유자	
	시군	읍면	리				성명	주소
339	강릉시	주문진읍	향호리	1548	도	1,160	국(농림축산식품부)	
340	강릉시	주문진읍	향호리	1549	답	2,179	김**	강릉시 주문진읍 향호리 ***
341	강릉시	주문진읍	향호리	1550	답	900	국(기재부)	
342	강릉시	주문진읍	향호리	1550-1	답	3,457	박**	강릉시 사천면 덕실길 **-*
343	강릉시	주문진읍	향호리	1551	구	185	국(농림축산식품부)	
344	강릉시	주문진읍	향호리	1552	답	778	김**	강릉시 주문진읍 향호리 ***
345	강릉시	주문진읍	향호리	1553	답	300	국(기재부)	
346	강릉시	주문진읍	향호리	1553-1	답	872	박**	강릉시 사천면 덕실길 **-*
347	강릉시	주문진읍	향호리	1554	답	2,144	정**	강릉시 주문진읍 향호리 ***
348	강릉시	주문진읍	향호리	1555	답	578	국(기재부)	
349	강릉시	주문진읍	향호리	1556	답	1,753	이**	강릉시 주문진읍 향호리 ***
350	강릉시	주문진읍	향호리	1557	답	2,466	이**	강릉시 주문진읍 향호리 ***
351	강릉시	주문진읍	향호리	1558	도	3,422	국(농림축산식품부)	
352	강릉시	주문진읍	향호리	1559	답	2,171	정**	강릉시 홍계동 ***-*
353	강릉시	주문진읍	향호리	1564	답	880	국(기재부)	
354	강릉시	주문진읍	향호리	1564-1	답	362	한국농어촌공사	
355	강릉시	주문진읍	향호리	1565	답	2,442	이**	강릉시 화부산로 ***번길 **
356	강릉시	주문진읍	향호리	1566	답	1,583	이**	경기도 고양시 일산구 주엽동 **
357	강릉시	주문진읍	향호리	1567	답	1,997	정**	강릉시 초당원길 **
358	강릉시	주문진읍	향호리	1568	도	454	국(농림축산식품부)	
359	강릉시	주문진읍	향호리	1568-1	도	16	국(농림수산부)	
360	강릉시	주문진읍	향호리	1569	답	2,343	선**	강릉시 주문진읍 향호리 **-*
361	강릉시	주문진읍	향호리	1569-1	답	425	한국농어촌공사	경기도 의왕시 안양판교로 **
362	강릉시	주문진읍	향호리	1570	답	1,838	공(강릉시)	
363	강릉시	주문진읍	향호리	1571	답	3,437	공(강릉시)	
364	강릉시	주문진읍	향호리	1572	답	3,194	이**	강릉시 주문진읍 참샘길 ***-**
365	강릉시	주문진읍	향호리	1573	답	1,879	이**	강릉시 주문진읍 참샘길 ***-**
366	강릉시	주문진읍	향호리	1574	답	1,138	국(기재부)	
367	강릉시	주문진읍	향호리	1575	답	2,779	국(기재부)	
368	강릉시	주문진읍	향호리	1576	답	1,389	정**	강릉시 초당원길 **
369	강릉시	주문진읍	향호리	1577	답	1,479	*****중중	강릉시 주문진읍 향호리 **
370	강릉시	주문진읍	향호리	1578	답	1,473	*****중중	강릉시 주문진읍 향호리 **
371	강릉시	주문진읍	향호리	1579	답	3,358	이**	강릉시 주문진읍 참샘길 **-*
372	강릉시	주문진읍	향호리	1580	답	3,344	권**	강릉시 주문진읍 동해대로 ****-**

연번	토지소재			지번	지목	편입면적 (㎡)	소유자	
	시군	읍면	리				성명	주소
373	강릉시	주문진읍	향호리	1581	답	1,469	권**	강릉시 주문진읍 동해대로 ****-**
374	강릉시	주문진읍	향호리	1582	답	1,941	홍**	양양군 현남면 지경리 **
375	강릉시	주문진읍	향호리	1583	답	3,302	박**	경기도 용인시 기흥구 사은로***변길 **
376	강릉시	주문진읍	향호리	1584	답	1,203	박**	경기도 용인시 기흥구 사은로***변길 **
377	강릉시	주문진읍	향호리	1585	답	2,044	조**	강릉시 주문진읍 향호리 **
378	강릉시	주문진읍	향호리	1586	답	2,552	이**	경기도 고양시 일산구 주엽동 **
379	강릉시	주문진읍	향호리	1587	답	1,827	*****종중	강릉시 주문진읍 향호리 **
380	강릉시	주문진읍	향호리	1588	답	1,370	신**	강릉시 주문진읍 교항리 ****-**
381	강릉시	주문진읍	향호리	1589	답	2,914	국(기재부)	
382	강릉시	주문진읍	향호리	1590	답	2,318	장**	강릉시 주문진읍 향호길 **
							윤**	
383	강릉시	주문진읍	향호리	1591	답	2,096	국(기재부)	
384	강릉시	주문진읍	향호리	1592	답	1,364	국(기재부)	
385	강릉시	주문진읍	향호리	1594	답	2,522	국(기재부)	
386	강릉시	주문진읍	향호리	산13-1	도	198	국(건설부)	
387	강릉시	주문진읍	향호리	산13	임	2,479	남**	강릉시 경포로 ***변길 **-*
388	강릉시	주문진읍	향호리	산16	임	3,471	국(산림청)	
389	강릉시	주문진읍	향호리	산17	임	4,760	*****종중	강릉시 연곡면 송림리 ****-*
390	강릉시	주문진읍	향호리	산18-1	임	5,455	공(강릉시)	
391	강릉시	주문진읍	향호리	산54-5	임	9,730	김**	서울특별시 강남구 방배동 ****-**
							박**	
							배**	
							김**	
392	강릉시	주문진읍	향호리	산55-3	도	143	국(건설교통부)	
393	강릉시	주문진읍	향호리	산58-1	임	22,175	공(강릉시)	
394	강릉시	주문진읍	향호리	산58-3	도	705	국(건설교통부)	
395	강릉시	주문진읍	향호리	산58-5	도	6,248	국(기재부)	
396	강릉시	주문진읍	향호리	산58-7	유	351,225	국(기재부)	
397	강릉시	주문진읍	향호리	산58-8	임	263	공(강릉시)	
398	강릉시	주문진읍	향호리	산58-13	임	1,033	공(강릉시)	
399	강릉시	주문진읍	향호리	산58-14	유	270	국(기재부)	
400	강릉시	주문진읍	향호리	산59-18	도	595	이**	강릉시 주문진읍 참샘길 **-*

연번	토지소계			지번	지목	편입면적 (㎡)	소유자	
	시군	읍면	리				성명	주소
401	강릉시	주문진읍	향호리	산59-19	임	1,190	공(강릉시)	
402	강릉시	주문진읍	향호리	산59-20	도	1,190	이**	강릉시 주문진읍 참샘길 **~**
403	강릉시	주문진읍	향호리	산59-28	임	120	공(강릉시)	
404	강릉시	주문진읍	향호리	산59-29	임	3,188	공(강릉시)	
405	강릉시	주문진읍	향호리	산65-13	임	776	최**	광주광역시 광산구 월곡동 ***~*
406	강릉시	주문진읍	향호리	산65-3	임	116	이**	강릉시 주문진읍 참샘길 **~**
407	강릉시	주문진읍	향호리	산65-4	임	171	이**	강릉시 주문진읍 참샘길 **~**
408	강릉시	주문진읍	향호리	산71	임	19	허**	서울특별시 강동구 명일동 ***~*
409	강릉시	주문진읍	향호리	산71-1	도	1,743	허**	서울특별시 강동구 명일동 ***~*
410	강릉시	주문진읍	향호리	산71-3	임	38	허**	서울특별시 강동구 명일동 ***~*
411	강릉시	주문진읍	향호리	산78	임	157	김**	서울특별시 관악구 신림본동 ***~***
							신**	
							김**	
							한**	
412	강릉시	주문진읍	향호리	산78-1	도	198	이**	인천광역시 서구 청라한내로 **
413	강릉시	주문진읍	향호리	산79-1	도	298	국(건설교통부)	
414	강릉시	주문진읍	향호리	산79-2	임	133	공(강릉시)	
415	강릉시	주문진읍	향호리	산98-1	임	41,884	이**	서울특별시 양천구 신정로**길 **
416	강릉시	주문진읍	향호리	산99-3	임	793	정**	서울특별시 강동구 성내동 ***번지
417	강릉시	주문진읍	향호리	산99-4	임	120	이**	서울특별시 양천구 신정로**길 **
418	강릉시	주문진읍	향호리	산100	임	1,110	이**	인천광역시 서구 청라한내로 **
419	강릉시	주문진읍	향호리	산101-1	임	1,388	정**	서울특별시 광진구 구의동 ***~*
420	강릉시	주문진읍	향호리	산101-2	임	860	정**	서울특별시 광진구 구의동 ***~*
421	강릉시	주문진읍	향호리	산101-3	임	672	황**	춘천시 우두동 ****~*
422	강릉시	주문진읍	향호리	산101-4	임	1,245	정**	경기 부천시 오정구 원종동 ***
423	강릉시	주문진읍	향호리	산103-1	도	719	국(건설부)	
424	강릉시	주문진읍	향호리	산136	임	3,570	정**	경기도 고양시 덕양구 흥도로 ***~**
425	강릉시	주문진읍	향호리	산137	임	18,326	정**	경기도 고양시 덕양구 흥도로 ***~**
426	강릉시	주문진읍	향호리	산138	임	370	권**	강릉시 홍재동 *~*
427	강릉시	주문진읍	향호리	산138-1	임	194	권**	강릉시 홍재동 *~*
428	강릉시	주문진읍	향호리	산139	임	992	최**	서울특별시 강동구 천호대로***길 ***~**

연번	토지소재			지번	지목	편입면적 (㎡)	소유자	
	시군	읍면	리				성명	주소
429	강릉시	주문진읍	향호리	산140	임	26,182	최**	서울특별시 강동구 양재대로**길 **-*
							최**	
							최**	
430	강릉시	주문진읍	향호리	산141	임	8,231	김**	서울특별시 강남구 압구정로**길 **
431	강릉시	주문진읍	향호리	산143	임	893	정**	경기도 안양시 동안구 동안로 *
432	강릉시	주문진읍	향호리	산144	임	1,884	최**	강릉시 홍제로**번길 *
							김**	
433	강릉시	주문진읍	향호리	산147	임	16,661	정**	경기도 고양시 덕양구 흥도로 ***-**
434	강릉시	주문진읍	향호리	미등기	미등기	197	미등기	
435	강릉시	주문진읍	향호리	미등기	미등기	15	미등기	
436	강릉시	주문진읍	주문리	산9	임	5,355	국(산림청)	

② 철원군 동송읍 오덕리 농촌활력촉진지구



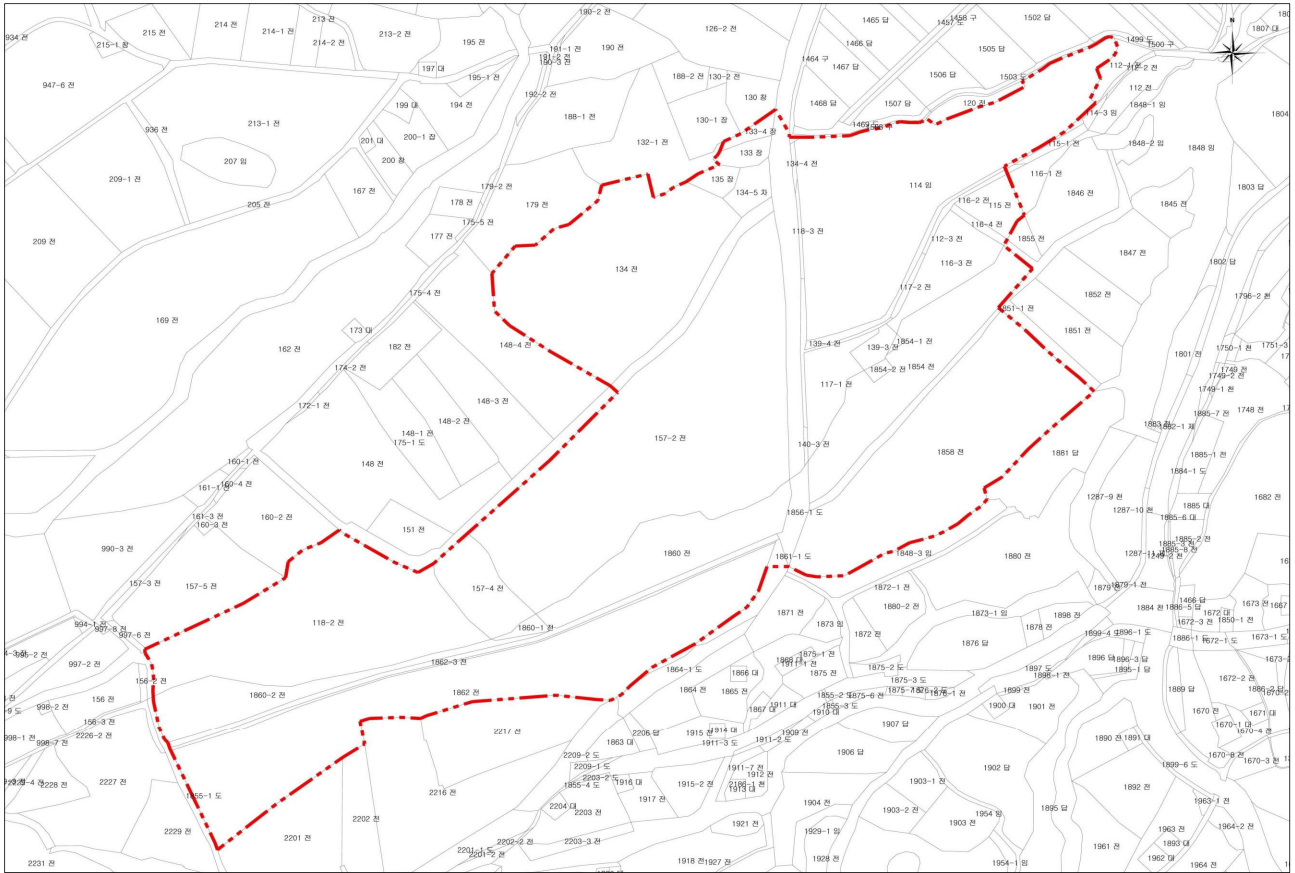
연번	토지소재			지번	지목	편입면적 (㎡)	소유자	
	시군	읍면	리				성명	주소
1	철원군	동송읍	오덕리	538-6	전	409	철원군	
2	철원군	동송읍	오덕리	538-9	전	132	철원군	
3	철원군	동송읍	오덕리	538-15	구거	274	한국농어촌공사	
4	철원군	동송읍	오덕리	543-1	답	694	남**	철원군 동송읍 오덕리 ***-**
5	철원군	동송읍	오덕리	543-4	답	44	한국농어촌공사	
6	철원군	동송읍	오덕리	543-8	답	69	철원군	
7	철원군	동송읍	오덕리	546-1	답	5,017	김**	철원군 동송읍 이평리 ***-**
8	철원군	동송읍	오덕리	546-2	답	5,123	김**	철원군 동송읍 오덕리 ****
9	철원군	동송읍	오덕리	546-3	구거	496	김**	철원군 동송읍 오덕리 ***-**
10	철원군	동송읍	오덕리	546-4	답	41	한국농어촌공사	
11	철원군	동송읍	오덕리	547-2	구거	87	한국농어촌공사	
12	철원군	동송읍	오덕리	547-4	유지	2,442	한국농어촌공사	



연번	토지소재			지번	지목	편입면적 (㎡)	소유자	
	시군	읍면	리				성명	주소
13	철원군	동송읍	오덕리	547-5	답	431	김**	철원군 동송읍 이평리 ***-**
14	철원군	동송읍	오덕리	547-6	답	118	한국농어촌공사	
15	철원군	동송읍	오덕리	547-7	유지	1,174	한국농어촌공사	
16	철원군	동송읍	오덕리	547-8	유지	2,589	한국농어촌공사	
17	철원군	동송읍	오덕리	547-9	유지	34	한국농어촌공사	
18	철원군	동송읍	오덕리	548	유지	81	한국농어촌공사	
19	철원군	동송읍	오덕리	548-1	답	36	한국농어촌공사	
20	철원군	동송읍	오덕리	548-2	답	127	한국농어촌공사	
21	철원군	동송읍	오덕리	548-3	답	992	한국농어촌공사	
22	철원군	동송읍	오덕리	548-4	답	1,294	한국농어촌공사	
23	철원군	동송읍	오덕리	548-5	답	365	한국농어촌공사	
24	철원군	동송읍	오덕리	548-6	유지	33	한국농어촌공사	
25	철원군	동송읍	오덕리	548-7	답	20	한국농어촌공사	
26	철원군	동송읍	오덕리	562-3	유지	154	한국농어촌공사	
27	철원군	동송읍	오덕리	563	답	534	한국농어촌공사	
28	철원군	동송읍	오덕리	563-1	답	21	김**	철원군 동송읍 이평리 ***-**
29	철원군	동송읍	오덕리	564-4	답	298	한국농어촌공사	
30	철원군	동송읍	오덕리	564-5	답	248	한국농어촌공사	
31	철원군	동송읍	오덕리	564-6	유지	83	한국농어촌공사	
32	철원군	동송읍	오덕리	565-1	답	2,419	*****학원	서울특별시 성동구 신당동 ***
33	철원군	동송읍	오덕리	593-2	유지	77	한국농어촌공사	
34	철원군	동송읍	오덕리	593-4	유지	370	한국농어촌공사	
35	철원군	동송읍	오덕리	593-8	답	132	철원군	
36	철원군	동송읍	오덕리	593-10	유지	1,645	한국농어촌공사	
37	철원군	동송읍	오덕리	593-11	유지	1,578	한국농어촌공사	
38	철원군	동송읍	오덕리	593-13	유지	56	한국농어촌공사	
39	철원군	동송읍	오덕리	593-14	유지	528	한국농어촌공사	
40	철원군	동송읍	오덕리	593-15	유지	251	한국농어촌공사	
41	철원군	동송읍	오덕리	593-16	유지	10	한국농어촌공사	
42	철원군	동송읍	오덕리	593-17	유지	1,561	한국농어촌공사	
43	철원군	동송읍	오덕리	593-18	유지	89	한국농어촌공사	
44	철원군	동송읍	오덕리	593-19	유지	789	한국농어촌공사	
45	철원군	동송읍	오덕리	593-20	답	417	철원군	

연번	토지소재			지번	지목	편입면적 (㎡)	소유자	
	시군	읍면	리				성명	주소
46	철원군	동송읍	오덕리	593-21	답	507	철원군	
47	철원군	동송읍	오덕리	593-29	답	10	입**	철원군 동송읍 오덕리 ***-*
48	철원군	동송읍	오덕리	593-30	답	1,688	*****조합	철원군 철원읍 화지리
49	철원군	동송읍	오덕리	594-1	답	1,705	입**	철원군 동송읍 오덕리 ***-*
50	철원군	동송읍	오덕리	594-2	유지	1,012	국(농림수산부)	
51	철원군	동송읍	오덕리	594-3	유지	407	국(농림수산부)	
52	철원군	동송읍	오덕리	594-4	답	498	한국농어촌공사	
53	철원군	동송읍	오덕리	594-5	유지	142	한국농어촌공사	
54	철원군	동송읍	오덕리	594-14	유지	7,225	한국농어촌공사	
55	철원군	동송읍	오덕리	594-15	유지	2,354	한국농어촌공사	
56	철원군	동송읍	오덕리	594-16	유지	23	한국농어촌공사	
57	철원군	동송읍	오덕리	594-17	유지	200	한국농어촌공사	
58	철원군	동송읍	오덕리	594-18	유지	1,742	한국농어촌공사	
59	철원군	동송읍	오덕리	594-19	유지	963	한국농어촌공사	
60	철원군	동송읍	오덕리	594-20	유지	1,350	한국농어촌공사	
61	철원군	동송읍	오덕리	594-21	유지	712	한국농어촌공사	
62	철원군	동송읍	오덕리	594-22	유지	703	한국농어촌공사	
63	철원군	동송읍	오덕리	594-23	유지	193	한국농어촌공사	
64	철원군	동송읍	오덕리	594-24	유지	1,268	한국농어촌공사	
65	철원군	동송읍	오덕리	594-25	유지	205	한국농어촌공사	
66	철원군	동송읍	오덕리	594-29	답	102	*****조합	철원군 철원읍 화지리
67	철원군	동송읍	오덕리	1763	도로	496	국(국토교통부)	
68	철원군	동송읍	오덕리	0-1	가지번	19	-	

③ 양구군 해안면 만대리 농촌활력촉진지구



연번	토지소재			지번	지목	편입면적 (㎡)	소유자	
	시군	읍면	리				성명	주소
1	양구군	해안면	오유리	112-3	전	1,223.8	한국농어촌공사	
2	양구군	해안면	오유리	114	임야	30,555.8	양구군	
3	양구군	해안면	오유리	115	전	1,974.4	양구군	
4	양구군	해안면	오유리	116-2	전	446.3	한국농어촌공사	
5	양구군	해안면	오유리	116-3	전	4,295.2	양구군	
6	양구군	해안면	오유리	116-4	전	423.7	한국농어촌공사	
7	양구군	해안면	오유리	117-1	전	3,400.7	양구군	
8	양구군	해안면	오유리	117-2	전	323.0	한국농어촌공사	
9	양구군	해안면	오유리	118-1	도로	5,324.0	한국농어촌공사	
10	양구군	해안면	오유리	118-2	전	24,843.6	양구군	
11	양구군	해안면	오유리	118-3	전	265.0	한국농어촌공사	
12	양구군	해안면	오유리	133	공장	991.0	양구군	
13	양구군	해안면	오유리	133-4	공장	624.0	양구군	
14	양구군	해안면	오유리	134	전	25,959.0	양구군	
15	양구군	해안면	오유리	134-5	차	1,404.0	양구군	

연번	토지소재			지번	지목	편입면적 (㎡)	소유자	
	시군	읍면	리				성명	주소
16	양구군	해안면	오유리	134-4	전	156.0	양구군	
17	양구군	해안면	오유리	135	공장	899.0	양구군	
18	양구군	해안면	오유리	139-3	전	893.4	양구군	
19	양구군	해안면	오유리	139-4	전	779.0	한국농어촌공사	
20	양구군	해안면	오유리	140-3	전	116.0	한국농어촌공사	
21	양구군	해안면	오유리	157-2	전	45,764.3	양구군	
22	양구군	해안면	오유리	157-4	전	4,537.1	박**	양구군 해안면 만대로 **
23	양구군	해안면	오유리	175-1	도로	2,443.3	국(건설부)	
24	양구군	해안면	오유리	1464	구거	36.7	국(건설부)	
25	양구군	해안면	만대리	1851-1	전	1,658.6	국(기재부)	
26	양구군	해안면	만대리	1854	전	1,2179	양구군	
27	양구군	해안면	만대리	1854-1	전	105.8	양구군	
28	양구군	해안면	만대리	1854-2	전	289.2	양구군	
29	양구군	해안면	만대리	1855-1	도로	2,775.1	국(건설부)	
30	양구군	해안면	만대리	1856-1	도로	1,334.3	국(기재부)	
31	양구군	해안면	만대리	1858	전	27,501.0	양구군	
32	양구군	해안면	만대리	1860	전	9,637.8	양구군	
33	양구군	해안면	만대리	1860-1	전	485.3	박**	양구군 해안면 만대로 **
34	양구군	해안면	만대리	1860-2	전	6,414.3	양구군	
35	양구군	해안면	만대리	1861-1	도로	287.2	국(기재부)	
36	양구군	해안면	만대리	1862	전	32,669.9	양구군	
37	양구군	해안면	만대리	1862-3	전	1,214.4	한국농어촌공사	

④ 인제군 인제읍 덕산리 농촌활력촉진지구



연 번	토지소재			지번	지목	편입면적 (㎡)	소유자	
	시군	읍면	리				성명	주소
1	인제군	인제읍	덕산리	155	잡종지	726	국(재무부)	
2	인제군	인제읍	덕산리	155-1	답	367	인제군	
3	인제군	인제읍	덕산리	155-2	답	5,610	기획재정부	
4	인제군	인제읍	덕산리	155-3	전	1,740	기획재정부	
5	인제군	인제읍	덕산리	156	답	2,103	인제군	
6	인제군	인제읍	덕산리	157	임야	555	인제군	
7	인제군	인제읍	덕산리	418	답	2,860	인제군	
8	인제군	인제읍	덕산리	419-2	도로	496	기획재정부	
9	인제군	인제읍	덕산리	419-3	도로	988	국토교통부	
10	인제군	인제읍	덕산리	419-5	도로	82	국(건설부)	
11	인제군	인제읍	덕산리	964-12	도로	99	국토교통부	
12	인제군	인제읍	덕산리	964-13	답	1,498	인제군	
13	인제군	인제읍	덕산리	964-14	답	1,580	인제군	
14	인제군	인제읍	덕산리	964-20	도로	29	건설교통부	
15	인제군	인제읍	덕산리	964-21	도로	7	건설교통부	
16	인제군	인제읍	덕산리	964-22	도로	763	건설교통부	

연 번	토지소재			지번	지목	편입면적 (㎡)	소유자	
	시군	읍면	리				성명	주소
17	인제군	인제읍	덕산리	964-23	답	1,066	인제군	
18	인제군	인제읍	덕산리	964-24	도로	97	인제군	
19	인제군	인제읍	덕산리	964-25	도로	5	건설교통부	
20	인제군	인제읍	덕산리	964-26	도로	282	건설교통부	
21	인제군	인제읍	덕산리	964-27	하천	139	국토교통부	
22	인제군	인제읍	덕산리	964-28	답	462	인제군	
23	인제군	인제읍	덕산리	964-29	답	147	인제군	
24	인제군	인제읍	덕산리	964-30	답	390	인제군	
25	인제군	인제읍	덕산리	964-31	답	5,186	인제군	
26	인제군	인제읍	덕산리	964-32	답	3,335	인제군	
27	인제군	인제읍	덕산리	964-33	답	13,116	인제군	
28	인제군	인제읍	덕산리	964-34	하천	1,161	국토교통부	
29	인제군	인제읍	덕산리	964-35	답	2,376	인제군	
30	인제군	인제읍	덕산리	964-36	답	1,601	인제군	
31	인제군	인제읍	덕산리	964-37	답	1,586	인제군	
32	인제군	인제읍	덕산리	964-38	답	2,885	인제군	
33	인제군	인제읍	덕산리	964-39	도로	372	국(건설부)	
34	인제군	인제읍	덕산리	964-40	답	6,414	인제군	
35	인제군	인제읍	덕산리	964-41	도로	22	국(건설부)	
36	인제군	인제읍	덕산리	964-42	답	5,145	인제군	
37	인제군	인제읍	덕산리	964-43	답	1,784	인제군	
38	인제군	인제읍	덕산리	964-44	답	6,464	인제군	
39	인제군	인제읍	덕산리	964-45	답	908	인제군	
40	인제군	인제읍	덕산리	964-46	전	664	인제군	
41	인제군	인제읍	덕산리	964-47	답	2,433	인제군	
42	인제군	인제읍	덕산리	964-48	답	1,587	인제군	
43	인제군	인제읍	덕산리	964-49	답	565	인제군	
44	인제군	인제읍	덕산리	964-52	도로	942	인제군	
45	인제군	인제읍	덕산리	964-53	도로	211	인제군	
46	인제군	인제읍	덕산리	964-54	도로	136	인제군	
47	인제군	인제읍	덕산리	964-55	도로	231	인제군	
48	인제군	인제읍	덕산리	964-56	도로	353	인제군	
49	인제군	인제읍	덕산리	964-57	도로	207	인제군	
50	인제군	인제읍	덕산리	964-58	도로	145	인제군	
51	인제군	인제읍	덕산리	964-59	도로	246	인제군	

연 번	토지소재			지번	지목	편입면적 (㎡)	소유자	
	시군	읍면	리				성명	주소
52	인제군	인제읍	덕산리	964-60	도로	1,087	인제군	
53	인제군	인제읍	덕산리	964-63	도로	17	인제군	
54	인제군	인제읍	덕산리	1003-2	구거	337	국(농림부)	
55	인제군	인제읍	덕산리	1003-3	구거	1,051	농수산부	
56	인제군	인제읍	덕산리	1003-4	전	2,668	기획재정부	
57	인제군	인제읍	덕산리	1003-47	구거	70	농수산부	

6. 고시내용 및 토지조서는 해당지구 담당부서(강릉시 녹지과 ☎ 033-640-5901, 철원군 농업정책과 ☎ 033-450-5371, 양구군 생태산림과 ☎ 033-480-7380, 인제군 도시개발과 ☎ 033-460-4552)에 비치하여 일반인이 열람할 수 있습니다.

강원특별자치도 고시 제2024-505호

유동지구 대구획경지정리사업 시행계획 승인 고시

횡성군에서 추진하는 「유동지구 대구획경지정리사업」에 대하여 「농어촌정비법」 제9조(농업생산기반 정비사업 시행계획 수립 등)의 규정에 따라 시행계획 승인 하였기에 다음과 같이 고시합니다.

2024년 11월 29일

강 원 특 별 자 치 도 지 사

- 1. 사 업 명 : 유동지구 대구획경지정리사업
- 2. 사업구역 : 강원특별자치도 횡성군 청일면 유동1,2,3리 일원
- 3. 사업의 목적 : 경지정리 구역 내 용·배수로 정비를 통한 영농편의 확보
- 4. 수혜면적 : 74ha
- 5. 사 업 량
  - 용 수 공 : 용수간선 5조 L=4,297m (유동1,2,3지구),  
          용수지선 7조 L=1,631m (유동1,2,3지구)
  - 배 수 공 : 배수지선 2조 L=225m (유동2지구)
- 6. 사 업 비 : 3,716백만원(도비 3,010 / 시군비 706)
- 7. 사업기간 : 2024년 8월 ~ 2026년 12월
- 8. 사업시행자 : 횡성군수



강원특별자치도 고시 제2024-506호

개전지구 소규모배수개선사업 시행계획 승인 고시

횡성군에서 추진하는 「개전지구 소규모배수개선사업」에 대하여 「농어촌정비법」 제9조(농업생산기반 정비사업 시행계획 수립 등)의 규정에 따라 시행계획 승인 하였기에 다음과 같이 고시합니다.

2024년 11월 29일

강 원 특 별 자 치 도 지 사

- 1. 사 업 명 : 개전지구 소규모배수개선사업
- 2. 사업구역 : 강원특별자치도 횡성군 횡성읍 개전리 692-9 일원
- 3. 사업의 목적 : 침수방지, 경지이용률 증대, 영농환경 개선, 농가소득 증대
- 4. 수혜면적 : 33ha
- 5. 사 업 량
  - 배수로 7조 L=1,586m(배수간선 5조 L=1,374m, 배수지선 2조 L=212m)
  - 배수시설 : 자동문비(D800) 1개소
  - 부 대 공 : 가설사무실 1식, 자재운반 1식, 품질시험 1식 등
- 6. 사 업 비 : 1,034백만원(도비 851 / 시군비 183)
- 7. 사업기간 : 2024년 ~ 2025년
- 8. 사업시행자 : 횡성군수

강원특별자치도 고시 제2024-507호

건천지구 받기반정비사업 시행계획 변경 승인 고시

정선군에서 추진하는 「건천지구 받기반정비사업」에 대하여 「농어촌정비법」 제9조(농업생산기반 정비사업 시행 계획 수립 등)의 규정에 따라 시행계획 변경 승인 하였기에 다음과 같이 고시합니다.

2024년 11월 29일

강 원 특 별 자 치 도 지 사

- 1. 사 업 명 : 건천지구 받기반정비사업
- 2. 사업구역 : 강원특별자치도 정선군 화암면 건천리 일원
- 3. 사업목적 : 받기반정비를 통한 농업생산력 향상 및 영농편의 증진
- 4. 수혜면적 : 253.5ha
- 5. 사 업 량

구분	용수개발	배수공	포장공	구조물공
변경	관정개발 2개소	배수로 13조 L=2,430m	농로 29조 L=9,261m	식생옹벽 6조 케비온 5조
당초	관정개발 2개소	배수로 11조 L=2,210m	농로 33조 L=10,870m	석축 5조

- 6. 사 업 비 : 5,351백만원(도비 4,601 / 시군비 750)
- 7. 사업기간 : 2022년 ~ 2025년
- 8. 사업시행자 : 정선군수



강원특별자치도 공고 제2024-1725호

토지거래허가구역 지정 공고

「부동산 거래신고 등에 관한 법률」 제10조에 따라 다음과 같이 토지거래허가구역을 지정 공고합니다.

2024년 11월 25일

강 원 특 별 자 치 도 지 사

1. 허가구역 지정 대상지역

대상지역			면적(km <sup>2</sup> )	비 고
합 계			0.50	
강원특별자치도	삼척시	갈천동 교 동	0.39 0.11	시행령 제7조제1항제3호

2. 허가구역 지정기간 : 2024년 11월 29일부터 2027년 11월 28일까지

3. 토지거래계약에 관한 허가를 받아야 하는 면적

용 도 지 역		면 적
도시지역	주거지역	60m <sup>2</sup> 초과
	상업지역	150m <sup>2</sup> 초과
	공업지역	150m <sup>2</sup> 초과
	녹지지역	200m <sup>2</sup> 초과
	용도지역이 지정이 없는 구역	60m <sup>2</sup> 초과
도시지역 외의 지역	농 지	500m <sup>2</sup> 초과
	임 야	1,000m <sup>2</sup> 초과
	농지 및 임야 이외의 토지	250m <sup>2</sup> 초과

4. 허가구역 지정 토지조서 : 붙임1 참조

※ 「공간정보의 구축 및 관리 등에 관한 법률」에 따른 토지이동 및 등록사항정정 토지가 반영되지 않을 수 있으므로 최종조서는 허가구역 지정도면(구역 설정)을 기준.

5. 허가구역 지정 지형도 : 붙임2 참조

※ 토지e음(<http://www.eum.go.kr>)에서 토지거래허가구역 세부정보를 확인 가능

[붙임1] 토지거래허가구역 토지조서

토지거래허가구역 지정 토지조서

토지거래허가구역

[O] 지정

토지조서

[ ] 해제

연번	토지소재지	지번	지목	대장면적(㎡)	편입면적(㎡)	용도지역	비고
1	강원특별자치도 삼척시 교동	419-4	대	146	146	제1종일반주거지역	
2	강원특별자치도 삼척시 교동	420	대	248	248	제1종일반주거지역	
3	강원특별자치도 삼척시 교동	421	대	182	182	제1종일반주거지역	
4	강원특별자치도 삼척시 교동	422-1	대	988	988	제1종일반주거지역	
5	강원특별자치도 삼척시 교동	422-2	대	595	595	제1종일반주거지역	
6	강원특별자치도 삼척시 교동	423	답	965	965	자연녹지지역	
7	강원특별자치도 삼척시 교동	424	전	1,081	1,081	자연녹지지역	
8	강원특별자치도 삼척시 교동	425	대	162	162	자연녹지지역	
9	강원특별자치도 삼척시 교동	426	전	136	136	자연녹지지역	
10	강원특별자치도 삼척시 교동	427	대	549	549	제1종일반주거지역	
11	강원특별자치도 삼척시 교동	428	전	1,303	1,303	제1종일반주거지역	
12	강원특별자치도 삼척시 교동	429	전	1,534	1,534	제1종일반주거지역	
13	강원특별자치도 삼척시 교동	430-1	대	674	674	제1종일반주거지역	
14	강원특별자치도 삼척시 교동	430-2	대	392	392	제1종일반주거지역	
15	강원특별자치도 삼척시 교동	430-4	대	22	22	제1종일반주거지역	
16	강원특별자치도 삼척시 교동	431	대	211	211	제1종일반주거지역	
17	강원특별자치도 삼척시 교동	431-1	유지	546	546	제1종일반주거지역	
18	강원특별자치도 삼척시 교동	431-2	유지	663	663	제1종일반주거지역	
19	강원특별자치도 삼척시 교동	431-3	유지	200	200	제1종일반주거지역	
20	강원특별자치도 삼척시 교동	432	대	182	182	제1종일반주거지역	
21	강원특별자치도 삼척시 교동	433-2	철도용지	5,687	2,538	제1종일반주거지역	
22	강원특별자치도 삼척시 교동	434-3	유지	255	255	제1종일반주거지역	
23	강원특별자치도 삼척시 교동	435-2	주차장	331	331	제1종일반주거지역	
24	강원특별자치도 삼척시 교동	435-3	철도용지	3	3	자연녹지지역	
25	강원특별자치도 삼척시 교동	435-4	전	734	734	제1종일반주거지역	
26	강원특별자치도 삼척시 교동	436-2	전	281	228	자연녹지지역	
27	강원특별자치도 삼척시 교동	436-5	임야	46	46	자연녹지지역	
28	강원특별자치도 삼척시 교동	436-6	임야	13	13	자연녹지지역	
29	강원특별자치도 삼척시 교동	437	전	1,985	1,985	자연녹지지역	

연번	토지소재지	지번	지목	대장면적(㎡)	편입면적(㎡)	용도지역	비고
30	강원특별자치도 삼척시 교동	437-1	도로	129	129	자연녹지지역	
31	강원특별자치도 삼척시 교동	437-2	전	75	75	자연녹지지역	
32	강원특별자치도 삼척시 교동	438-1	도로	803	803	제2종일반주거지역	
33	강원특별자치도 삼척시 교동	439	전	1,322	1,322	자연녹지지역	
34	강원특별자치도 삼척시 교동	439-1	전	202	202	자연녹지지역	
35	강원특별자치도 삼척시 교동	440	전	2,447	2,447	제2종일반주거지역	
36	강원특별자치도 삼척시 교동	440-1	전	317	317	제2종일반주거지역	
37	강원특별자치도 삼척시 교동	441	전	1,368	1,368	제2종일반주거지역	
38	강원특별자치도 삼척시 교동	441-1	전	1,322	1,322	제2종일반주거지역	
39	강원특별자치도 삼척시 교동	441-2	전	2,764	2,764	제2종일반주거지역	
40	강원특별자치도 삼척시 교동	441-3	전	40	40	제2종일반주거지역	
41	강원특별자치도 삼척시 교동	442	전	1,683	1,683	자연녹지지역	
42	강원특별자치도 삼척시 교동	445	전	625	625	자연녹지지역	
43	강원특별자치도 삼척시 교동	446	전	1,706	1,706	자연녹지지역	
44	강원특별자치도 삼척시 교동	447	전	2,220	2,220	자연녹지지역	
45	강원특별자치도 삼척시 교동	447-1	전	38	38	자연녹지지역	
46	강원특별자치도 삼척시 교동	448	대	865	865	제1종일반주거지역	
47	강원특별자치도 삼척시 교동	448-1	전	292	292	자연녹지지역	
48	강원특별자치도 삼척시 교동	449	전	665	665	제1종일반주거지역	
49	강원특별자치도 삼척시 교동	450	전	813	813	제1종일반주거지역	
50	강원특별자치도 삼척시 교동	451	전	1,934	1,934	제1종일반주거지역	
51	강원특별자치도 삼척시 교동	452	전	1,779	1,779	자연녹지지역	
52	강원특별자치도 삼척시 교동	453	전	2,119	2,119	자연녹지지역	
53	강원특별자치도 삼척시 교동	454	전	4,043	4,043	자연녹지지역	
54	강원특별자치도 삼척시 교동	455	전	2,013	2,013	자연녹지지역	
55	강원특별자치도 삼척시 교동	456-1	전	298	298	제2종일반주거지역	
56	강원특별자치도 삼척시 교동	456-2	전	2,540	2,540	제2종일반주거지역	
57	강원특별자치도 삼척시 교동	456-3	전	29	29	제2종일반주거지역	
58	강원특별자치도 삼척시 교동	457	전	2,119	2,119	제2종일반주거지역	
59	강원특별자치도 삼척시 교동	458	전	1,471	1,471	자연녹지지역	
60	강원특별자치도 삼척시 교동	459	대	500	500	자연녹지지역	
61	강원특별자치도 삼척시 교동	459-1	전	1,441	1,441	자연녹지지역	
62	강원특별자치도 삼척시 교동	460	전	1,666	1,666	자연녹지지역	
63	강원특별자치도 삼척시 교동	461	전	1,990	1,990	자연녹지지역	
64	강원특별자치도 삼척시 교동	463	전	539	539	자연녹지지역	
65	강원특별자치도 삼척시 교동	724-10	도로	814	813	제1종일반주거지역	

연번	토지소재지	지번	지목	대장면적(m <sup>2</sup> )	편입면적(m <sup>2</sup> )	용도지역	비고
66	강원특별자치도 삼척시 교동	729-4	하천	3,406	3,302	제1종일반주거지역	
67	강원특별자치도 삼척시 교동	223	임야	9,319	13	자연녹지지역	
68	강원특별자치도 삼척시 교동	224	임야	13,587	13,585	제1종일반주거지역	
69	강원특별자치도 삼척시 교동	225	임야	1,488	1,488	자연녹지지역	
70	강원특별자치도 삼척시 교동	226	임야	7,217	7,217	제2종일반주거지역	
71	강원특별자치도 삼척시 교동	산226-1	임야	915	915	자연녹지지역	
72	강원특별자치도 삼척시 교동	227	임야	5,924	5,924	자연녹지지역	
73	강원특별자치도 삼척시 교동	산227-1	임야	815	815	자연녹지지역	
74	강원특별자치도 삼척시 교동	산227-2	임야	597	597	자연녹지지역	
75	강원특별자치도 삼척시 교동	산227-3	임야	400	400	자연녹지지역	
76	강원특별자치도 삼척시 교동	228	임야	3,180	3,180	자연녹지지역	
77	강원특별자치도 삼척시 교동	산228-1	임야	787	787	자연녹지지역	
78	강원특별자치도 삼척시 교동	229	임야	5,488	5,488	자연녹지지역	
79	강원특별자치도 삼척시 교동	산229-1	임야	2,742	2,742	자연녹지지역	
80	강원특별자치도 삼척시 교동	산229-2	임야	200	200	자연녹지지역	
81	강원특별자치도 삼척시 교동	230	임야	2,281	2,281	자연녹지지역	
82	강원특별자치도 삼척시 교동	산230-1	임야	2,083	1,438	자연녹지지역	
83	강원특별자치도 삼척시 갈천동	8-4	도로	64	64	제2종일반주거지역	
84	강원특별자치도 삼척시 갈천동	8-6	전	183	181	제2종일반주거지역	
85	강원특별자치도 삼척시 갈천동	10-1	도로	2,331	7	제2종일반주거지역	
86	강원특별자치도 삼척시 갈천동	10-6	대	211	211	제2종일반주거지역	
87	강원특별자치도 삼척시 갈천동	10-8	잡종지	784	784	제2종일반주거지역	
88	강원특별자치도 삼척시 갈천동	10-13	도로	36	34	제2종일반주거지역	
89	강원특별자치도 삼척시 갈천동	10-14	도로	503	498	제2종일반주거지역	
90	강원특별자치도 삼척시 갈천동	10-19	전	11	11	제2종일반주거지역	
91	강원특별자치도 삼척시 갈천동	10-20	잡종지	17	16	제2종일반주거지역	
92	강원특별자치도 삼척시 갈천동	11	대	97	96	제2종일반주거지역	
93	강원특별자치도 삼척시 갈천동	12-1	대	623	623	제2종일반주거지역	
94	강원특별자치도 삼척시 갈천동	12-2	대	73	73	제2종일반주거지역	
95	강원특별자치도 삼척시 갈천동	12-3	전	144	144	제2종일반주거지역	
96	강원특별자치도 삼척시 갈천동	12-4	도로	268	268	제2종일반주거지역	
97	강원특별자치도 삼척시 갈천동	12-5	도로	117	117	제2종일반주거지역	
98	강원특별자치도 삼척시 갈천동	12-6	대	247	247	제2종일반주거지역	
99	강원특별자치도 삼척시 갈천동	12-8	전	126	126	제2종일반주거지역	
100	강원특별자치도 삼척시 갈천동	12-10	대	55	55	제2종일반주거지역	
101	강원특별자치도 삼척시 갈천동	12-12	전	499	499	제2종일반주거지역	

연번	토지소재지	지번	지목	대장면적(m <sup>2</sup> )	편입면적(m <sup>2</sup> )	용도지역	비고
102	강원특별자치도 삼척시 갈천동	12-13	전	38	38	제2종일반주거지역	
103	강원특별자치도 삼척시 갈천동	13-5	도로	4,356	46	제2종일반주거지역	
104	강원특별자치도 삼척시 갈천동	15-3	대	515	515	제2종일반주거지역	
105	강원특별자치도 삼척시 갈천동	19-4	도로	61	51	자연녹지지역	
106	강원특별자치도 삼척시 갈천동	20-1	주차장	532	532	제2종일반주거지역	
107	강원특별자치도 삼척시 갈천동	20-3	주차장	545	545	제2종일반주거지역	
108	강원특별자치도 삼척시 갈천동	20-4	도로	718	325	제2종일반주거지역	
109	강원특별자치도 삼척시 갈천동	20-5	잡종지	49	49	자연녹지지역	
110	강원특별자치도 삼척시 갈천동	20-6	전	148	148	자연녹지지역	
111	강원특별자치도 삼척시 갈천동	21	전	1,131	1,131	제2종일반주거지역	
112	강원특별자치도 삼척시 갈천동	21-1	주차장	1,799	1,799	제2종일반주거지역	
113	강원특별자치도 삼척시 갈천동	21-2	전	91	91	제2종일반주거지역	
114	강원특별자치도 삼척시 갈천동	21-3	전	266	266	제2종일반주거지역	
115	강원특별자치도 삼척시 갈천동	21-4	전	335	335	제2종일반주거지역	
116	강원특별자치도 삼척시 갈천동	21-5	도로	2,134	2,134	제2종일반주거지역	
117	강원특별자치도 삼척시 갈천동	22	전	499	499	제2종일반주거지역	
118	강원특별자치도 삼척시 갈천동	23	종교용지	445	445	제2종일반주거지역	
119	강원특별자치도 삼척시 갈천동	23-3	전	303	303	제2종일반주거지역	
120	강원특별자치도 삼척시 갈천동	24	전	489	489	제2종일반주거지역	
121	강원특별자치도 삼척시 갈천동	25	전	973	973	제2종일반주거지역	
122	강원특별자치도 삼척시 갈천동	25-1	전	177	177	제2종일반주거지역	
123	강원특별자치도 삼척시 갈천동	25-2	대	874	874	제2종일반주거지역	
124	강원특별자치도 삼척시 갈천동	25-3	전	19	19	제2종일반주거지역	
125	강원특별자치도 삼척시 갈천동	26	대	319	319	제2종일반주거지역	
126	강원특별자치도 삼척시 갈천동	26-2	전	366	366	제2종일반주거지역	
127	강원특별자치도 삼척시 갈천동	27	전	673	673	제2종일반주거지역	
128	강원특별자치도 삼척시 갈천동	27-1	대	306	306	제2종일반주거지역	
129	강원특별자치도 삼척시 갈천동	27-2	전	9	9	제2종일반주거지역	
130	강원특별자치도 삼척시 갈천동	27-3	전	8	8	제2종일반주거지역	
131	강원특별자치도 삼척시 갈천동	27-4	전	320	320	제2종일반주거지역	
132	강원특별자치도 삼척시 갈천동	28	대	396	396	제2종일반주거지역	
133	강원특별자치도 삼척시 갈천동	28-1	대	655	651	제2종일반주거지역	
134	강원특별자치도 삼척시 갈천동	28-3	대	1,555	1,555	제2종일반주거지역	
135	강원특별자치도 삼척시 갈천동	28-4	잡종지	571	571	제2종일반주거지역	
136	강원특별자치도 삼척시 갈천동	28-5	대	857	857	제2종일반주거지역	
137	강원특별자치도 삼척시 갈천동	28-7	잡종지	497	497	제2종일반주거지역	

연번	토지소재지	지번	지목	대장면적(m <sup>2</sup> )	편입면적(m <sup>2</sup> )	용도지역	비고
138	강원특별자치도 삼척시 갈천동	28-8	대	476	476	제2종일반주거지역	
139	강원특별자치도 삼척시 갈천동	28-9	도로	57	57	제2종일반주거지역	
140	강원특별자치도 삼척시 갈천동	28-10	도로	460	460	제2종일반주거지역	
141	강원특별자치도 삼척시 갈천동	28-11	도로	132	132	제2종일반주거지역	
142	강원특별자치도 삼척시 갈천동	28-12	도로	50	50	제2종일반주거지역	
143	강원특별자치도 삼척시 갈천동	28-13	도로	26	26	제2종일반주거지역	
144	강원특별자치도 삼척시 갈천동	28-17	잡종지	498	498	제2종일반주거지역	
145	강원특별자치도 삼척시 갈천동	28-18	대	331	331	제2종일반주거지역	
146	강원특별자치도 삼척시 갈천동	28-20	잡종지	265	265	제2종일반주거지역	
147	강원특별자치도 삼척시 갈천동	28-21	전	729	729	제2종일반주거지역	
148	강원특별자치도 삼척시 갈천동	28-22	잡종지	398	398	제2종일반주거지역	
149	강원특별자치도 삼척시 갈천동	28-23	대	534	534	제2종일반주거지역	
150	강원특별자치도 삼척시 갈천동	28-26	대	240	148	제2종일반주거지역	
151	강원특별자치도 삼척시 갈천동	28-33	도로	44	44	제2종일반주거지역	
152	강원특별자치도 삼척시 갈천동	28-35	잡종지	148	148	제2종일반주거지역	
153	강원특별자치도 삼척시 갈천동	28-36	잡종지	856	856	제2종일반주거지역	
154	강원특별자치도 삼척시 갈천동	28-38	임야	64	64	제2종일반주거지역	
155	강원특별자치도 삼척시 갈천동	28-39	임야	436	436	제2종일반주거지역	
156	강원특별자치도 삼척시 갈천동	28-40	전	21	21	제2종일반주거지역	
157	강원특별자치도 삼척시 갈천동	28-41	도로	369	369	제2종일반주거지역	
158	강원특별자치도 삼척시 갈천동	28-43	대	46	46	제2종일반주거지역	
159	강원특별자치도 삼척시 갈천동	28-45	대	8	8	제2종일반주거지역	
160	강원특별자치도 삼척시 갈천동	28-49	잡종지	80	80	제2종일반주거지역	
161	강원특별자치도 삼척시 갈천동	29	전	1,677	1,677	제2종일반주거지역	
162	강원특별자치도 삼척시 갈천동	29-1	전	5	5	제2종일반주거지역	
163	강원특별자치도 삼척시 갈천동	30	전	1,731	1,731	제2종일반주거지역	
164	강원특별자치도 삼척시 갈천동	30-1	전	160	160	제2종일반주거지역	
165	강원특별자치도 삼척시 갈천동	31	전	585	585	제2종일반주거지역	
166	강원특별자치도 삼척시 갈천동	32	전	2,033	2,033	제2종일반주거지역	
167	강원특별자치도 삼척시 갈천동	33-1	도로	40	40	제2종일반주거지역	
168	강원특별자치도 삼척시 갈천동	33-2	도로	204	204	제2종일반주거지역	
169	강원특별자치도 삼척시 갈천동	33-3	전	547	547	제2종일반주거지역	
170	강원특별자치도 삼척시 갈천동	33-4	전	24	24	제2종일반주거지역	
171	강원특별자치도 삼척시 갈천동	34-1	도로	73	73	제2종일반주거지역	
172	강원특별자치도 삼척시 갈천동	34-2	대	494	494	제2종일반주거지역	
173	강원특별자치도 삼척시 갈천동	34-7	전	362	362	제2종일반주거지역	



연번	토지소재지	지번	지목	대장면적(m <sup>2</sup> )	편입면적(m <sup>2</sup> )	용도지역	비고
174	강원특별자치도 삼척시 갈천동	35-1	도로	23	23	제2종일반주거지역	
175	강원특별자치도 삼척시 갈천동	35-2	대	194	194	제2종일반주거지역	
176	강원특별자치도 삼척시 갈천동	35-3	전	462	462	제2종일반주거지역	
177	강원특별자치도 삼척시 갈천동	36	전	1,187	1,187	제2종일반주거지역	
178	강원특별자치도 삼척시 갈천동	36-3	도로	17	17	제2종일반주거지역	
179	강원특별자치도 삼척시 갈천동	37-1	도로	17	17	제2종일반주거지역	
180	강원특별자치도 삼척시 갈천동	37-2	전	700	700	제2종일반주거지역	
181	강원특별자치도 삼척시 갈천동	38	전	2,410	2,410	제2종일반주거지역	
182	강원특별자치도 삼척시 갈천동	39-1	도로	17	17	제2종일반주거지역	
183	강원특별자치도 삼척시 갈천동	39-2	전	2,612	2,612	제2종일반주거지역	
184	강원특별자치도 삼척시 갈천동	40-1	도로	46	46	제2종일반주거지역	
185	강원특별자치도 삼척시 갈천동	40-2	답	1,471	1,471	제2종일반주거지역	
186	강원특별자치도 삼척시 갈천동	41	전	118	114	제2종일반주거지역	
187	강원특별자치도 삼척시 갈천동	42-2	전	1,693	1,687	제2종일반주거지역	
188	강원특별자치도 삼척시 갈천동	43	전	3,145	3,145	제2종일반주거지역	
189	강원특별자치도 삼척시 갈천동	44-1	전	1,253	1,253	제2종일반주거지역	
190	강원특별자치도 삼척시 갈천동	44-2	전	132	132	제2종일반주거지역	
191	강원특별자치도 삼척시 갈천동	44-3	대	165	165	제2종일반주거지역	
192	강원특별자치도 삼척시 갈천동	44-4	대	595	595	제2종일반주거지역	
193	강원특별자치도 삼척시 갈천동	44-5	전	397	397	제2종일반주거지역	
194	강원특별자치도 삼척시 갈천동	45	전	618	618	제2종일반주거지역	
195	강원특별자치도 삼척시 갈천동	46	전	1,020	1,020	제2종일반주거지역	
196	강원특별자치도 삼척시 갈천동	46-1	전	349	349	제2종일반주거지역	
197	강원특별자치도 삼척시 갈천동	47	공장용지	602	602	제2종일반주거지역	
198	강원특별자치도 삼척시 갈천동	47-1	전	76	76	제2종일반주거지역	
199	강원특별자치도 삼척시 갈천동	47-2	전	17	17	제2종일반주거지역	
200	강원특별자치도 삼척시 갈천동	47-3	전	208	208	제2종일반주거지역	
201	강원특별자치도 삼척시 갈천동	48	전	66	66	제2종일반주거지역	
202	강원특별자치도 삼척시 갈천동	49-1	대	443	443	제2종일반주거지역	
203	강원특별자치도 삼척시 갈천동	49-2	답	790	790	제2종일반주거지역	
204	강원특별자치도 삼척시 갈천동	49-3	답	230	230	제2종일반주거지역	
205	강원특별자치도 삼척시 갈천동	49-4	답	103	103	제2종일반주거지역	
206	강원특별자치도 삼척시 갈천동	49-6	답	35	35	제2종일반주거지역	
207	강원특별자치도 삼척시 갈천동	49-7	대	1,091	1,091	제2종일반주거지역	
208	강원특별자치도 삼척시 갈천동	49-9	답	557	557	제2종일반주거지역	
209	강원특별자치도 삼척시 갈천동	49-10	도로	40	40	제2종일반주거지역	

연번	토지소재지	지번	지목	대장면적(m <sup>2</sup> )	편입면적(m <sup>2</sup> )	용도지역	비고
210	강원특별자치도 삼척시 갈천동	50	대	645	645	제2종일반주거지역	
211	강원특별자치도 삼척시 갈천동	51	전	1,301	1,301	제2종일반주거지역	
212	강원특별자치도 삼척시 갈천동	51-1	도로	944	944	제2종일반주거지역	
213	강원특별자치도 삼척시 갈천동	51-2	전	28	28	제2종일반주거지역	
214	강원특별자치도 삼척시 갈천동	52-1	답	903	903	제2종일반주거지역	
215	강원특별자치도 삼척시 갈천동	52-2	전	1,290	1,290	제2종일반주거지역	
216	강원특별자치도 삼척시 갈천동	52-3	전	787	787	제2종일반주거지역	
217	강원특별자치도 삼척시 갈천동	52-7	전	100	100	제2종일반주거지역	
218	강원특별자치도 삼척시 갈천동	52-8	전	815	815	제2종일반주거지역	
219	강원특별자치도 삼척시 갈천동	52-10	전	302	302	제2종일반주거지역	
220	강원특별자치도 삼척시 갈천동	53	답	366	366	제2종일반주거지역	
221	강원특별자치도 삼척시 갈천동	53-1	전	764	764	제2종일반주거지역	
222	강원특별자치도 삼척시 갈천동	53-3	대	324	324	제2종일반주거지역	
223	강원특별자치도 삼척시 갈천동	53-5	도로	67	67	제2종일반주거지역	
224	강원특별자치도 삼척시 갈천동	53-6	답	146	146	제2종일반주거지역	
225	강원특별자치도 삼척시 갈천동	54	전	4,836	4,836	제2종일반주거지역	
226	강원특별자치도 삼척시 갈천동	55-1	전	1,111	1,111	제2종일반주거지역	
227	강원특별자치도 삼척시 갈천동	55-2	대	384	384	제2종일반주거지역	
228	강원특별자치도 삼척시 갈천동	55-3	전	1,653	1,653	제2종일반주거지역	
229	강원특별자치도 삼척시 갈천동	56-1	전	1,557	1,557	제2종일반주거지역	
230	강원특별자치도 삼척시 갈천동	56-2	전	1,488	1,488	제2종일반주거지역	
231	강원특별자치도 삼척시 갈천동	57	전	2,119	2,119	자연녹지지역	
232	강원특별자치도 삼척시 갈천동	57-1	전	1,157	1,157	자연녹지지역	
233	강원특별자치도 삼척시 갈천동	57-2	전	1,157	1,157	자연녹지지역	
234	강원특별자치도 삼척시 갈천동	58	전	1,511	1,511	자연녹지지역	
235	강원특별자치도 삼척시 갈천동	59	답	1,200	1,200	자연녹지지역	
236	강원특별자치도 삼척시 갈천동	60	답	1,382	1,382	자연녹지지역	
237	강원특별자치도 삼척시 갈천동	61	답	2,076	2,076	자연녹지지역	
238	강원특별자치도 삼척시 갈천동	62	답	6,962	6,962	자연녹지지역	
239	강원특별자치도 삼척시 갈천동	63	대	734	734	제2종일반주거지역	
240	강원특별자치도 삼척시 갈천동	63-1	전	992	992	제2종일반주거지역	
241	강원특별자치도 삼척시 갈천동	63-2	전	2,996	2,996	자연녹지지역	
242	강원특별자치도 삼척시 갈천동	63-3	대	287	287	제2종일반주거지역	
243	강원특별자치도 삼척시 갈천동	63-4	대	43	43	제2종일반주거지역	
244	강원특별자치도 삼척시 갈천동	63-5	도로	404	404	제2종일반주거지역	
245	강원특별자치도 삼척시 갈천동	63-7	전	833	833	제2종일반주거지역	

연번	토지소재지	지번	지목	대장면적(m <sup>2</sup> )	편입면적(m <sup>2</sup> )	용도지역	비고
246	강원특별자치도 삼척시 갈천동	64	대	889	889	제2종일반주거지역	
247	강원특별자치도 삼척시 갈천동	64-1	도로	142	142	제2종일반주거지역	
248	강원특별자치도 삼척시 갈천동	65	대	1,273	1,273	제2종일반주거지역	
249	강원특별자치도 삼척시 갈천동	65-2	전	571	571	제2종일반주거지역	
250	강원특별자치도 삼척시 갈천동	65-3	전	1,053	1,053	자연녹지지역	
251	강원특별자치도 삼척시 갈천동	65-4	전	1,378	1,378	자연녹지지역	
252	강원특별자치도 삼척시 갈천동	65-5	전	427	427	자연녹지지역	
253	강원특별자치도 삼척시 갈천동	65-6	전	1,397	1,397	자연녹지지역	
254	강원특별자치도 삼척시 갈천동	65-7	전	1,061	1,061	자연녹지지역	
255	강원특별자치도 삼척시 갈천동	65-8	대	294	294	제2종일반주거지역	
256	강원특별자치도 삼척시 갈천동	66	전	1,240	1,240	자연녹지지역	
257	강원특별자치도 삼척시 갈천동	67	전	1,167	1,167	자연녹지지역	
258	강원특별자치도 삼척시 갈천동	68	전	2,228	2,228	자연녹지지역	
259	강원특별자치도 삼척시 갈천동	69	전	1,346	1,346	자연녹지지역	
260	강원특별자치도 삼척시 갈천동	70	답	2,532	2,532	자연녹지지역	
261	강원특별자치도 삼척시 갈천동	70-1	답	566	566	자연녹지지역	
262	강원특별자치도 삼척시 갈천동	71	답	2,231	2,231	자연녹지지역	
263	강원특별자치도 삼척시 갈천동	72	대	1,211	1,211	자연녹지지역	
264	강원특별자치도 삼척시 갈천동	72-1	답	254	254	자연녹지지역	
265	강원특별자치도 삼척시 갈천동	72-3	답	370	370	자연녹지지역	
266	강원특별자치도 삼척시 갈천동	72-4	답	783	783	자연녹지지역	
267	강원특별자치도 삼척시 갈천동	72-5	답	9	9	자연녹지지역	
268	강원특별자치도 삼척시 갈천동	72-6	답	23	23	자연녹지지역	
269	강원특별자치도 삼척시 갈천동	72-7	답	200	200	자연녹지지역	
270	강원특별자치도 삼척시 갈천동	72-8	답	26	26	자연녹지지역	
271	강원특별자치도 삼척시 갈천동	74	답	2,172	2,172	자연녹지지역	
272	강원특별자치도 삼척시 갈천동	75	전	1,037	812	자연녹지지역	
273	강원특별자치도 삼척시 갈천동	97-1	전	2,991	2,922	자연녹지지역	
274	강원특별자치도 삼척시 갈천동	97-3	잡종지	3,834	1,485	자연녹지지역	
275	강원특별자치도 삼척시 갈천동	99	전	1,924	1,924	자연녹지지역	
276	강원특별자치도 삼척시 갈천동	100	답	1,742	1,742	제1종일반주거지역	
277	강원특별자치도 삼척시 갈천동	100-1	전	595	595	제1종일반주거지역	
278	강원특별자치도 삼척시 갈천동	101	답	1,716	1,716	제1종일반주거지역	
279	강원특별자치도 삼척시 갈천동	102	잡종지	1,556	1,556	제1종일반주거지역	
280	강원특별자치도 삼척시 갈천동	102-4	답	1	1	제1종일반주거지역	
281	강원특별자치도 삼척시 갈천동	103	대	1,931	1,928	제1종일반주거지역	

연번	토지소재지	지번	지목	대장면적(m <sup>2</sup> )	편입면적(m <sup>2</sup> )	용도지역	비고
282	강원특별자치도 삼척시 갈천동	103-1	답	105	105	제1종일반주거지역	
283	강원특별자치도 삼척시 갈천동	104	전	2,512	1,944	제1종일반주거지역	
284	강원특별자치도 삼척시 갈천동	105	답	1,558	1,470	제1종일반주거지역	
285	강원특별자치도 삼척시 갈천동	105-1	답	313	263	제1종일반주거지역	
286	강원특별자치도 삼척시 갈천동	106	전	2,286	2,285	제1종일반주거지역	
287	강원특별자치도 삼척시 갈천동	106-2	전	91	91	제1종일반주거지역	
288	강원특별자치도 삼척시 갈천동	106-3	전	451	451	제1종일반주거지역	
289	강원특별자치도 삼척시 갈천동	107	전	498	498	제1종일반주거지역	
290	강원특별자치도 삼척시 갈천동	107-1	도로	375	375	제2종일반주거지역	
291	강원특별자치도 삼척시 갈천동	107-2	전	421	421	제2종일반주거지역	
292	강원특별자치도 삼척시 갈천동	107-3	전	54	54	제1종일반주거지역	
293	강원특별자치도 삼척시 갈천동	107-4	전	144	144	제1종일반주거지역	
294	강원특별자치도 삼척시 갈천동	108	전	1,504	1,504	제2종일반주거지역	
295	강원특별자치도 삼척시 갈천동	109-1	잡종지	3,296	3,296	제2종일반주거지역	
296	강원특별자치도 삼척시 갈천동	110	전	1,311	1,311	제2종일반주거지역	
297	강원특별자치도 삼척시 갈천동	110-1	전	2,086	2,086	제1종일반주거지역	
298	강원특별자치도 삼척시 갈천동	111	대	12,568	12,568	제2종일반주거지역	
299	강원특별자치도 삼척시 갈천동	111-2	전	410	410	제2종일반주거지역	
300	강원특별자치도 삼척시 갈천동	111-3	임야	4,800	4,800	제2종일반주거지역	
301	강원특별자치도 삼척시 갈천동	111-4	전	80	80	제2종일반주거지역	
302	강원특별자치도 삼척시 갈천동	111-6	임야	255	255	제2종일반주거지역	
303	강원특별자치도 삼척시 갈천동	111-7	잡종지	1,653	1,653	제2종일반주거지역	
304	강원특별자치도 삼척시 갈천동	112	전	429	429	제2종일반주거지역	
305	강원특별자치도 삼척시 갈천동	112-1	전	125	125	제2종일반주거지역	
306	강원특별자치도 삼척시 갈천동	112-2	도로	152	152	제2종일반주거지역	
307	강원특별자치도 삼척시 갈천동	112-3	전	19	19	제2종일반주거지역	
308	강원특별자치도 삼척시 갈천동	112-5	전	98	98	제2종일반주거지역	
309	강원특별자치도 삼척시 갈천동	113	전	654	654	제2종일반주거지역	
310	강원특별자치도 삼척시 갈천동	113-1	전	36	36	제2종일반주거지역	
311	강원특별자치도 삼척시 갈천동	114	전	1,299	1,299	제2종일반주거지역	
312	강원특별자치도 삼척시 갈천동	114-1	전	27	27	제2종일반주거지역	
313	강원특별자치도 삼척시 갈천동	115	전	1,151	1,151	제2종일반주거지역	
314	강원특별자치도 삼척시 갈천동	115-1	전	47	47	제2종일반주거지역	
315	강원특별자치도 삼척시 갈천동	115-2	전	620	620	제2종일반주거지역	
316	강원특별자치도 삼척시 갈천동	116	전	1,122	1,122	제2종일반주거지역	
317	강원특별자치도 삼척시 갈천동	117	전	864	864	제2종일반주거지역	

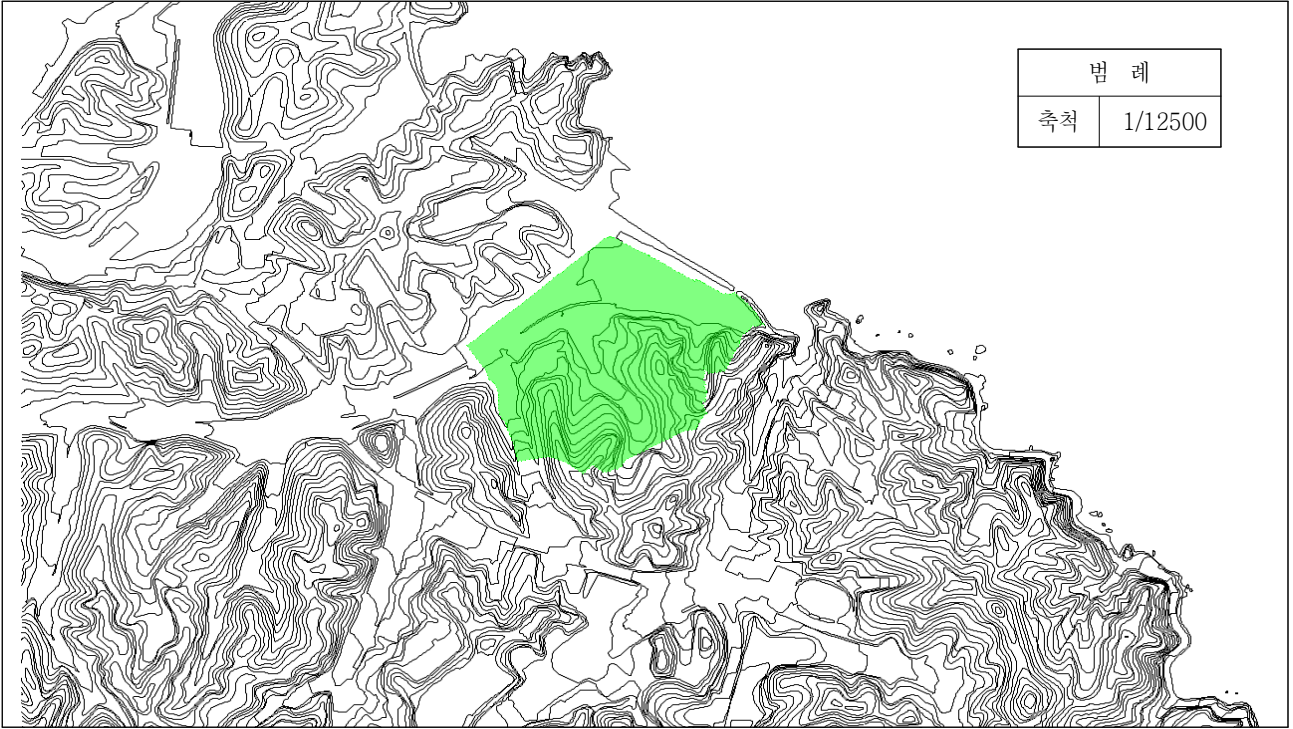
연번	토지소재지	지번	지목	대장면적(m <sup>2</sup> )	편입면적(m <sup>2</sup> )	용도지역	비고
318	강원특별자치도 삼척시 갈천동	118	전	2,226	2,226	제2종일반주거지역	
319	강원특별자치도 삼척시 갈천동	119	전	701	701	제1종일반주거지역	
320	강원특별자치도 삼척시 갈천동	119-1	도로	260	260	제2종일반주거지역	
321	강원특별자치도 삼척시 갈천동	119-3	전	119	119	제1종일반주거지역	
322	강원특별자치도 삼척시 갈천동	120	전	1,272	986	제1종일반주거지역	
323	강원특별자치도 삼척시 갈천동	129-2	답	564	562	제1종일반주거지역	
324	강원특별자치도 삼척시 갈천동	130	전	869	869	제1종일반주거지역	
325	강원특별자치도 삼척시 갈천동	130-1	하천	218	217	제1종일반주거지역	
326	강원특별자치도 삼척시 갈천동	130-2	전	365	364	제1종일반주거지역	
327	강원특별자치도 삼척시 갈천동	131-4	전	540	539	제1종일반주거지역	
328	강원특별자치도 삼척시 갈천동	132-4	전	788	786	제1종일반주거지역	
329	강원특별자치도 삼척시 갈천동	134	전	982	981	제1종일반주거지역	
330	강원특별자치도 삼척시 갈천동	134-1	도로	4,712	580	제2종일반주거지역	
331	강원특별자치도 삼척시 갈천동	134-2	대	560	559	제2종일반주거지역	
332	강원특별자치도 삼척시 갈천동	134-5	전	21	21	제2종일반주거지역	
333	강원특별자치도 삼척시 갈천동	134-6	하천	74	74	제1종일반주거지역	
334	강원특별자치도 삼척시 갈천동	135	전	1,157	1,155	제2종일반주거지역	
335	강원특별자치도 삼척시 갈천동	135-2	전	37	37	제2종일반주거지역	
336	강원특별자치도 삼척시 갈천동	136	대	1,235	1,235	제2종일반주거지역	
337	강원특별자치도 삼척시 갈천동	136-1	전	7	7	제2종일반주거지역	
338	강원특별자치도 삼척시 갈천동	136-2	전	42	42	제2종일반주거지역	
339	강원특별자치도 삼척시 갈천동	137	창고용지	489	487	제2종일반주거지역	
340	강원특별자치도 삼척시 갈천동	139	전	443	441	제2종일반주거지역	
341	강원특별자치도 삼척시 갈천동	139-2	대	683	681	제2종일반주거지역	
342	강원특별자치도 삼척시 갈천동	139-3	전	429	429	제2종일반주거지역	
343	강원특별자치도 삼척시 갈천동	139-5	전	371	371	제2종일반주거지역	
344	강원특별자치도 삼척시 갈천동	140	전	1,603	1,603	제2종일반주거지역	
345	강원특별자치도 삼척시 갈천동	140-1	전	35	35	제2종일반주거지역	
346	강원특별자치도 삼척시 갈천동	141	전	1,280	1,280	제2종일반주거지역	
347	강원특별자치도 삼척시 갈천동	141-1	전	46	46	제2종일반주거지역	
348	강원특별자치도 삼척시 갈천동	142	전	685	685	제2종일반주거지역	
349	강원특별자치도 삼척시 갈천동	142-1	전	297	297	제2종일반주거지역	
350	강원특별자치도 삼척시 갈천동	142-2	도로	242	242	제2종일반주거지역	
351	강원특별자치도 삼척시 갈천동	142-3	전	651	651	제2종일반주거지역	
352	강원특별자치도 삼척시 갈천동	142-5	전	23	23	제2종일반주거지역	
353	강원특별자치도 삼척시 갈천동	143	전	1,844	1,844	제2종일반주거지역	

연번	토지소재지	지번	지목	대장면적(m <sup>2</sup> )	편입면적(m <sup>2</sup> )	용도지역	비고
354	강원특별자치도 삼척시 갈천동	143-1	전	28	28	제2종일반주거지역	
355	강원특별자치도 삼척시 갈천동	144-2	전	2,003	2,003	제2종일반주거지역	
356	강원특별자치도 삼척시 갈천동	144-3	도로	73	60	제2종일반주거지역	
357	강원특별자치도 삼척시 갈천동	145-2	전	2,303	2,303	제2종일반주거지역	
358	강원특별자치도 삼척시 갈천동	146-2	대	274	274	제2종일반주거지역	
359	강원특별자치도 삼척시 갈천동	146-4	전	580	580	제2종일반주거지역	
360	강원특별자치도 삼척시 갈천동	147-4	전	411	410	제2종일반주거지역	
361	강원특별자치도 삼척시 갈천동	147-8	전	496	496	제2종일반주거지역	
362	강원특별자치도 삼척시 갈천동	187-1	도로	112	99	제2종일반주거지역	
363	강원특별자치도 삼척시 갈천동	187-2	대	3,363	3,363	제2종일반주거지역	
364	강원특별자치도 삼척시 갈천동	187-9	대	754	754	제2종일반주거지역	
365	강원특별자치도 삼척시 갈천동	187-14	전	468	467	제2종일반주거지역	
366	강원특별자치도 삼척시 갈천동	187-15	도로	10	10	제2종일반주거지역	
367	강원특별자치도 삼척시 갈천동	187-16	도로	1	1	제2종일반주거지역	
368	강원특별자치도 삼척시 갈천동	187-17	도로	6	6	제2종일반주거지역	
369	강원특별자치도 삼척시 갈천동	187-18	도로	42	41	제2종일반주거지역	
370	강원특별자치도 삼척시 갈천동	188-2	도로	1,851	236	제2종일반주거지역	
371	강원특별자치도 삼척시 갈천동	188-3	대	678	678	제2종일반주거지역	
372	강원특별자치도 삼척시 갈천동	189-3	도로	682	682	제2종일반주거지역	
373	강원특별자치도 삼척시 갈천동	189-4	주차장	1,044	1,044	제2종일반주거지역	
374	강원특별자치도 삼척시 갈천동	189-6	주차장	739	739	제2종일반주거지역	
375	강원특별자치도 삼척시 갈천동	190-2	전	935	932	제2종일반주거지역	
376	강원특별자치도 삼척시 갈천동	223	도로	2,864	1,714	제2종일반주거지역	
377	강원특별자치도 삼척시 갈천동	224	하천	9,637	4,821	제1종일반주거지역	
378	강원특별자치도 삼척시 갈천동	224-1	하천	19,352	14,310	제1종일반주거지역	
379	강원특별자치도 삼척시 갈천동	224-4	대	42	42	제2종일반주거지역	
380	강원특별자치도 삼척시 갈천동	산85-1	임야	298	298	자연녹지지역	
381	강원특별자치도 삼척시 갈천동	산85-3	임야	496	496	자연녹지지역	
382	강원특별자치도 삼척시 갈천동	산85-4	임야	4,774	4,774	제1종일반주거지역	
383	강원특별자치도 삼척시 갈천동	산85-5	임야	16,959	6,452	자연녹지지역	
384	강원특별자치도 삼척시 갈천동	산85-6	임야	496	496	제2종일반주거지역	
385	강원특별자치도 삼척시 갈천동	산85-7	임야	5,701	5,701	제1종일반주거지역	
386	강원특별자치도 삼척시 갈천동	산85-8	임야	929	929	제2종일반주거지역	
387	강원특별자치도 삼척시 갈천동	산85-9	임야	1,653	1,653	자연녹지지역	
388	강원특별자치도 삼척시 갈천동	산85-10	임야	1,653	1,653	자연녹지지역	
389	강원특별자치도 삼척시 갈천동	산85-11	임야	1,653	1,653	자연녹지지역	

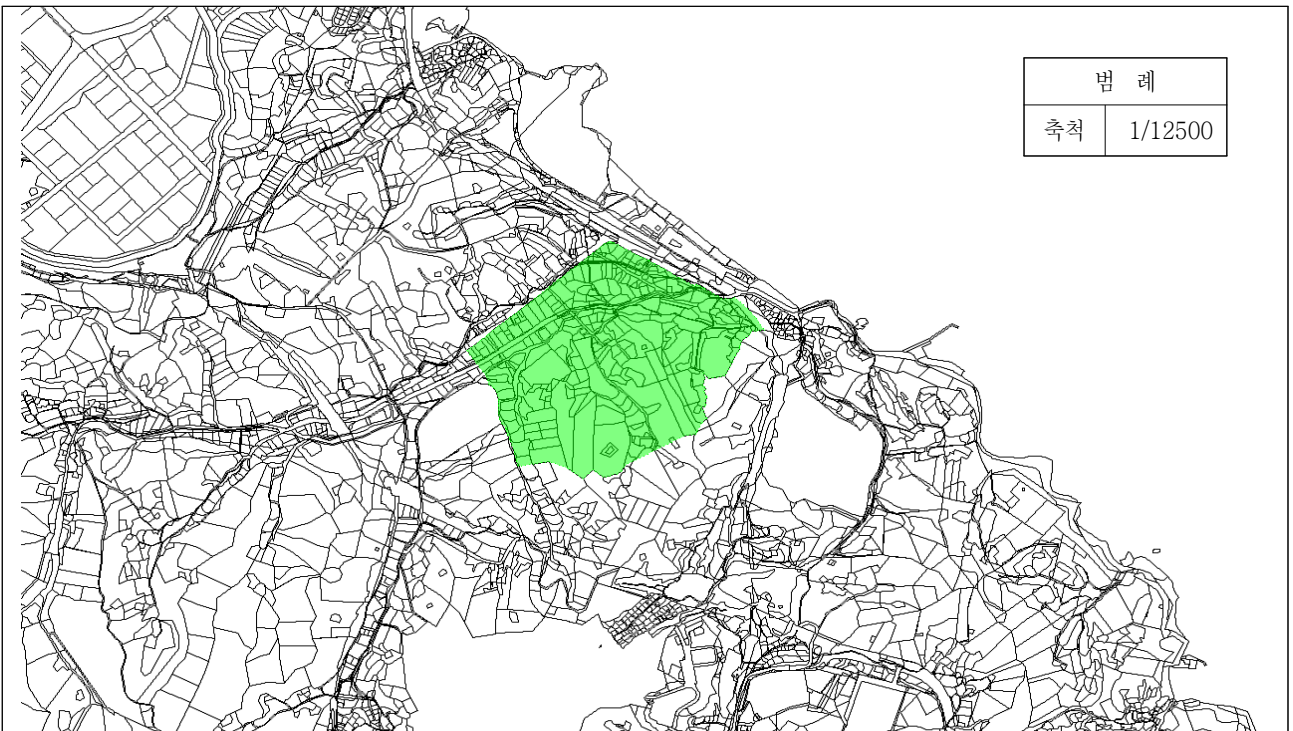
연번	토지소재지	지번	지목	대장면적(m <sup>2</sup> )	편입면적(m <sup>2</sup> )	용도지역	비고
390	강원특별자치도 삼척시 갈천동	산85-12	임야	1,653	1,653	자연녹지지역	
391	강원특별자치도 삼척시 갈천동	산85-13	임야	2,956	2,956	자연녹지지역	
392	강원특별자치도 삼척시 갈천동	산85-14	임야	350	350	자연녹지지역	
393	강원특별자치도 삼척시 갈천동	88	임야	496	496	제2종일반주거지역	
394	강원특별자치도 삼척시 갈천동	91	임야	15,427	15,425	제2종일반주거지역	
395	강원특별자치도 삼척시 갈천동	산91-1	임야	16,858	16,855	자연녹지지역	
396	강원특별자치도 삼척시 갈천동	산91-2	임야	1,028	1,028	자연녹지지역	
397	강원특별자치도 삼척시 갈천동	산91-3	임야	704	704	제2종일반주거지역	
398	강원특별자치도 삼척시 갈천동	92	임야	5,289	5,289	자연녹지지역	
399	강원특별자치도 삼척시 갈천동	산92-1	임야	2,645	2,645	자연녹지지역	
400	강원특별자치도 삼척시 갈천동	산94-1	임야	19,240	19,238	자연녹지지역	
401	강원특별자치도 삼척시 갈천동	산94-2	임야	1,091	1,091	자연녹지지역	
402	강원특별자치도 삼척시 갈천동	95	임야	496	496	자연녹지지역	
403	강원특별자치도 삼척시 갈천동	산98-1	임야	1,323	17	자연녹지지역	
404	강원특별자치도 삼척시 갈천동	산98-2	임야	12,992	1,028	자연녹지지역	
405	강원특별자치도 삼척시 갈천동	산98-5	임야	1,289	173	자연녹지지역	
406	강원특별자치도 삼척시 갈천동	산98-6	하천	23	23	자연녹지지역	
407	강원특별자치도 삼척시 갈천동	99	임야	1,843	1,843	제2종일반주거지역	
408	강원특별자치도 삼척시 갈천동	산99-1	임야	30,179	21,674	자연녹지지역	
409	강원특별자치도 삼척시 갈천동	산99-2	임야	595	190	자연녹지지역	
410	강원특별자치도 삼척시 갈천동	산99-3	임야	4,546	4,546	자연녹지지역	
411	강원특별자치도 삼척시 갈천동	산99-4	임야	9,391	9,391	자연녹지지역	
412	강원특별자치도 삼척시 갈천동	산99-6	임야	1,842	1,842	제2종일반주거지역	
413	강원특별자치도 삼척시 갈천동	산99-7	임야	5,802	5,802	자연녹지지역	
414	강원특별자치도 삼척시 갈천동	산99-8	임야	5,802	5,802	자연녹지지역	
415	강원특별자치도 삼척시 갈천동	100	임야	793	793	자연녹지지역	
416	강원특별자치도 삼척시 갈천동	101	임야	198	198	자연녹지지역	

삼척 골드시티 조성사업 지구 토지거래허가구역 지형도면

□ 허가구역 지정도면(지형도면)



□ 허가구역 지정도면(연속지적도)





강원특별자치도 공고 제2024-1737호

도시관리계획 결정(경미한 변경)과 도시계획시설(공공청사, 도로, 교통광장)사업  
실시계획인가 및 사업인정에 관한 주민열람 공고

강원특별자치도 춘천시 동내면 고은리 373번지 일원의 도시계획시설(35호 공공청사, 광로 3-1호선, 41호 교통광장)사업에 대하여 「국토의 계획 및 이용에 관한 법률」 제30조에 따른 도시관리계획 결정(경미한 변경)과 같은 법 제88조에 따른 실시계획인가를 위하여 같은 법 제90조 및 같은 법 시행령 제99조에 따라 열람·공고하고, 「공익사업을 위한 토지 등의 취득 및 보상에 관한 법률」 제21조 제2항 및 같은 법 시행령 제11조에 따라 사업인정에 관한 주민 및 이해관계인 등의 의견을 수렴하고자 하오니, 열람기간 내에 의견이 있는 경우 의견서를 제출하여 주시기 바랍니다.

2024년 11월 22일

강 원 특 별 자 치 도 지 사

1. 도시관리계획 결정(경미한 변경) 조서

가. 공공청사(변경없음)

구분	도면 표시번호	시설명	시설의 세분	위 치	면 적(㎡)	최초 결정일	비고
기정	35	공공청사	강원도청	동내면 고은리 373번지 일원	100,758.6	23.03.31	

나. 도로(변경없음)

구분	규 격				기능	면적(㎡)	연장(m)	시점	종점	사용 형태	최초 결정일	비고
	등급	류별	번호	폭원 (m)								
기정	광로	3	1	40	집산 도로	29,502.1	831	고은리 대로1-4	고은리 243-1	일반 도로	23.03.31	

다. 교통광장(변경)

1) 교통광장 결정(변경)조서 및 변경 사유서

구분	도면 표시번호	시설명	시설의 세분	위 치	면 적(㎡)			최초 결정일	비고
					기정	변경	변경후		
변경	41	광장	교통광장	동내면 고은리 365-3번지 일원	7,854	감) 2.2	7,851.8	23.03.31	

도면표시번호	시설명	변경내용	변경사유
41	광장 (교통광장)	○ 교통광장 변경 - 면적 : 7,854㎡ → 7,851.8 감)2.2	○ 분할 측량에 따른 확정면적 반영

2. 실시계획인가의 개요

가. 사업시행지의 위치

- 강원특별자치도 춘천시 동내면 고은리 373번지 일원

나. 사업의 종류 및 명칭

- 종류 : 도시계획시설(공공청사, 도로, 교통광장)사업
- 명칭 : 도시계획시설(35호 공공청사, 광로 3-1호선, 41호 교통광장)사업

다. 사업시행규모

- 면적 : 138,112.5㎡(공공청사 100,758.6, 교통광장 7,851.8, 도로 29,502.1)

라. 업시행자의 성명 및 주소

- 성명 : 강원특별자치도지사
- 주소 : 강원특별자치도 춘천시 중앙로 1

마. 사업 착수예정일 및 준공예정일

- 착공예정일 : 실시계획인가일
- 준공예정일 : 2029. 12.

3. 열람 및 의견제출

- 열람기간 : 2024. 11. 22.(금) ~ 2024. 12. 12.(목) (14일간)(주말 제외)
- 열람장소 : 강원특별자치도청 도청이전추진단 사무실(본관 3층), 춘천시 동내면 행정복지센터
- 관계도서 : 열람장소에 비치
- 의견제출 : 열람기간 내에 의견서 작성하여 서면으로 제출

4. 사용 또는 수용할 토지조서

가. 공공청사

연번	소재지	지번	지목	면적(㎡)		소유자	공유자	
				전체	편입		성명	지분
계				100,758.6	100,758.6			
1	동내면 고은리	163-4	도로	0.8	0.8	춘천시		
2	동내면 고은리	164-9	도로	330.8	330.8	춘천시		
3	동내면 고은리	164-10	답	219.0	219.0	강원특별자치도		
4	동내면 고은리	213-5	답	46.9	46.9	강원특별자치도		
5	동내면 고은리	213-6	답	138.5	138.5	강원특별자치도		
6	동내면 고은리	213-7	답	141.2	141.2	강원특별자치도 외1인	강원특별자치도	2/3
							정경희	1/3
7	동내면 고은리	216-4	답	1,472.6	1,472.6	양기모		
8	동내면 고은리	216-5	답	174.8	174.8	강원특별자치도		
9	동내면 고은리	216-6	답	311.4	311.4	강원특별자치도		
10	동내면 고은리	217	답	846.0	846.0	정경희		
11	동내면 고은리	219	대	328.0	328.0	강원특별자치도		

연번	소재지	지번	지목	면적(㎡)		소유자	공유자	
				전체	편입		성명	지분
12	동내면 고은리	219-2	답	135.0	135.0	강원특별자치도		
13	동내면 고은리	219-6	대	211.5	211.5	김수영		
14	동내면 고은리	219-7	답	50.2	50.2	강원특별자치도		
15	동내면 고은리	219-8	전	571.8	571.8	강원특별자치도		
16	동내면 고은리	219-10	답	12.1	12.1	춘천시		
17	동내면 고은리	220-9	대	312.2	312.2	윤옥동		
18	동내면 고은리	221	대	347.0	347.0	윤옥동		
19	동내면 고은리	221-2	전	3,020.9	3,020.9	강원특별자치도		
20	동내면 고은리	225-3	대	536.0	536.0	강원특별자치도		
21	동내면 고은리	225-6	전	3,456.3	3,456.3	양금석		
22	동내면 고은리	227-3	대	486.0	486.0	대한선불교일심종송담사		
23	동내면 고은리	227-7	전	1,023.0	1,023.0	황덕연		
24	동내면 고은리	227-8	대	407.0	407.0	김성길		
25	동내면 고은리	227-10	전	25.0	25.0	김성길		
26	동내면 고은리	227-11	전	568.0	568.0	이문규		
27	동내면 고은리	227-12	잡	330.0	330.0	이문규		
28	동내면 고은리	227-14	대	29.1	29.1	강원특별자치도		
29	동내면 고은리	227-15	도로	5.2	5.2	강원특별자치도외4인	강원특별자치도	56/144
							대한선불교일심종송담사	8/144
							김성길	8/144
							황덕연	20/144
							이문규	52/144
30	동내면 고은리	227-16	도로	473.6	473.6	김성길외3인	김성길	33/474
							대한선불교일심종송담사	50/474
							황덕연	92/474
							이문규	299/474
31	동내면 고은리	227-17	전	82.4	82.4	강원특별자치도		
32	동내면 고은리	228-1	대	459.9	459.9	임선익		
33	동내면 고은리	229-1	전	1,572.0	1,572.0	반철수외2인	반철수	1/3
							반정수	1/3
							반호균	1/3
34	동내면 고은리	229-2	대	489.0	489.0	안승현		
35	동내면 고은리	230-2	전	1,761.0	1,761.0	강원특별자치도외3인	강원특별자치도	3/9
							안기선	2/9

연번	소재지	지번	지목	면적(㎡)		소유자	공유자	
				전체	편입		성명	지분
							안화순	2/9
							안승현	2/9
36	동내면 고은리	230-3	도로	282.6	282.6	춘천시		
37	동내면 고은리	230-4	목장	1,619.0	1,619.0	한성호		
38	동내면 고은리	231	대	583.0	583.0	이문규		
39	동내면 고은리	231-1	대	32.0	32.0	이문규		
40	동내면 고은리	232	대	391.0	391.0	김은주		
41	동내면 고은리	233	전	205.0	205.0	강원특별자치도		
42	동내면 고은리	234	답	922.0	922.0	강원특별자치도		
43	동내면 고은리	235	답	3,541.0	3,541.0	강원특별자치도		
44	동내면 고은리	236-2	답	1,220.0	1,220.0	강원특별자치도		
45	동내면 고은리	237-1	답	1,700.0	1,700.0	강원특별자치도		
46	동내면 고은리	237-2	답	1,516.0	1,516.0	강원특별자치도		
47	동내면 고은리	238	답	2,178.0	2,178.0	양홍모외3인	양홍모	1/4
							박옥수	1/4
							양승찬	1/4
							양승영	1/4
48	동내면 고은리	239-1	답	2,212.0	2,212.0	강원특별자치도		
49	동내면 고은리	239-2	답	1,633.0	1,633.0	강원특별자치도		
50	동내면 고은리	239-4	도로	39.0	39.0	강원특별자치도		
51	동내면 고은리	240	답	1,683.0	1,683.0	박옥수		
52	동내면 고은리	241	대	942.0	942.0	강원특별자치도		
53	동내면 고은리	241-1	답	454.2	454.2	강원특별자치도		
54	동내면 고은리	241-7	전	866.0	866.0	강원특별자치도		
55	동내면 고은리	241-8	도로	372.3	372.3	강원특별자치도		
56	동내면 고은리	241-9	전	712.3	712.3	강원특별자치도		
57	동내면 고은리	242-3	답	63.0	63.0	국(재정경제원)		
58	동내면 고은리	242-4	답	1,453.6	1,453.6	강원특별자치도		
59	동내면 고은리	242-5	답	2,121.9	2,121.9	강원특별자치도		
60	동내면 고은리	244-1	답	1,264.0	1,264.0	강원특별자치도		
61	동내면 고은리	244-2	답	1,739.0	1,739.0	강원특별자치도		
62	동내면 고은리	244-5	답	992.0	992.0	강원특별자치도		
63	동내면 고은리	244-20	답	1,137.0	1,137.0	강원특별자치도		
64	동내면 고은리	244-21	답	120.6	120.6	강원특별자치도		
65	동내면 고은리	244-22	전	1.0	1.0	한해옥		
66	동내면 고은리	244-23	답	513.5	513.5	강원특별자치도		

연번	소재지	지번	지목	면적(㎡)		소유자	공유자	
				전체	편입		성명	지분
67	동내면 고은리	244-24	답	796.2	796.2	강원특별자치도		
68	동내면 고은리	244-25	답	141.0	141.0	강원특별자치도		
69	동내면 고은리	366-1	하천	188.2	188.2	춘천시		
70	동내면 고은리	366-2	답	117.4	117.4	강원특별자치도		
71	동내면 고은리	366-3	답	139.4	139.4	송복길		
72	동내면 고은리	367-1	답	13.8	13.8	박성근		
73	동내면 고은리	368-1	답	39.1	39.1	강원특별자치도		
74	동내면 고은리	373	답	3,469.0	3,469.0	강원특별자치도		
75	동내면 고은리	373-2	대	334.1	334.1	강원특별자치도		
76	동내면 고은리	373-9	도로	65.0	65.0	강원특별자치도		
77	동내면 고은리	373-14	도로	45.0	45.0	강원특별자치도		
78	동내면 고은리	375-4	답	215.8	215.8	강원특별자치도		
79	동내면 고은리	377-3	도로	26.0	26.0	강원특별자치도		
80	동내면 고은리	380	답	360.0	360.0	김종욱		
81	동내면 고은리	381	답	526.0	526.0	김종욱		
82	동내면 고은리	382	답	707.1	707.1	오영택		
83	동내면 고은리	383	답	534.1	534.1	오현승		
84	동내면 고은리	384	답	979.0	979.0	강원특별자치도		
85	동내면 고은리	385	답	262.8	262.8	강원특별자치도		
86	동내면 고은리	386	답	2,667.9	2,667.9	강원특별자치도		
87	동내면 고은리	386-2	답	302.7	302.7	강원특별자치도		
88	동내면 고은리	387	답	1,133.0	1,133.0	강원특별자치도		
89	동내면 고은리	387-1	하천	1.6	1.6	춘천시		
90	동내면 고은리	388-2	답	256.0	256.0	홍응수		
91	동내면 고은리	388-3	하천	45.6	45.6	춘천시		
92	동내면 고은리	388-4	답	307.1	307.1	지혜인		
93	동내면 고은리	388-7	답	830.8	830.8	지혜인외1인	지혜인	314,802.4/ 358,074.8
							지재훈	43,272.4/ 358,074.8
94	동내면 고은리	388-8	답	550.4	550.4	지혜인		
95	동내면 고은리	390	대	342.0	342.0	강원특별자치도		
96	동내면 고은리	390-3	답	396.0	396.0	우성경		
97	동내면 고은리	390-4	대	401.0	401.0	목정균		
98	동내면 고은리	390-5	도로	311.0	311.0	강원특별자치도외9인	강원특별자치도	162/311
							이준상	19/311

연번	소재지	지번	지목	면적(㎡)		소유자	공유자	
				전체	편입		성명	지분
							최미경	19/311
							우성경	18/311
							박영생	15/311
							남궁희	18/311
							이금섭	24/311
							홍일선	8/311
							류현수	8/311
							목정균	20/311
99	동내면 고은리	390-6	대	428.0	428.0	강원특별자치도		
100	동내면 고은리	390-7	대	448.0	448.0	이준상의1인	이준상	1/2
							최미경	1/2
101	동내면 고은리	390-8	도로	408.0	408.0	강원특별자치도외9인	강원특별자치도	204/408
							이준상	19/408
							최미경	19/408
							우성경	23/408
							박영생	26/408
							남궁희	23/408
							이금섭	40/408
							홍일선	13/408
							류현수	13/408
목정균	28/408							
102	동내면 고은리	390-9	대	352.0	352.0	강원특별자치도		
103	동내면 고은리	390-10	답	550.0	550.0	강원특별자치도		
104	동내면 고은리	390-11	도로	273.0	273.0	강원특별자치도외9인	강원특별자치도	138/273
							이준상	19/273
							최미경	19/273
							우성경	16/273
							박영생	14/273
							남궁희	16/273
							이금섭	20/273
							홍일선	7/273
							류현수	7/273
목정균	17/273							
105	동내면 고은리	390-12	답	342.0	342.0	박영생		
106	동내면 고은리	390-13	답	347.0	347.0	홍일선의1인	홍일선	1/2
							류현수	1/2

연번	소재지	지번	지목	면적(㎡)		소유자	공유자	
				전체	편입		성명	지분
107	동내면 고은리	390-14	답	340.0	340.0	강원특별자치도		
108	동내면 고은리	390-15	답	347.0	347.0	남궁희		
109	동내면 고은리	390-16	답	520.0	520.0	이금섭		
110	동내면 고은리	390-17	답	470.0	470.0	강원특별자치도		
111	동내면 고은리	390-18	답	432.0	432.0	이준상외1인	이준상	1/2
							최미경	1/2
112	동내면 고은리	392	답	2,036.0	2,036.0	김종욱		
113	동내면 고은리	393-1	답	1,207.0	1,207.0	우명욱		
114	동내면 고은리	393-2	답	1,785.0	1,785.0	강원특별자치도		
115	동내면 고은리	394-1	답	1,235.0	1,235.0	신갑숙		
116	동내면 고은리	394-2	전	1,337.0	1,337.0	강원특별자치도		
117	동내면 고은리	395-5	전	1,069.0	1,069.0	지계월		
118	동내면 고은리	395-6	전	837.0	837.0	김병부		
119	동내면 고은리	395-7	전	833.0	833.0	강원특별자치도		
120	동내면 고은리	395-8	전	831.0	831.0	강원특별자치도		
121	동내면 고은리	395-9	전	686.0	686.0	김계진		
122	동내면 고은리	395-10	도로	485.0	485.0	강원특별자치도외4인	강원특별자치도	336.5/547
							김병부	70/547
							지계월	66/547
							한동열	33/547
							류연호	41.5/547
123	동내면 고은리	395-11	전	519.0	519.0	한동열		
124	동내면 고은리	395-13	대	391.0	391.0	강원특별자치도		
125	동내면 고은리	395-16	도로	315.0	315.0	강원특별자치도		
126	동내면 고은리	395-17	전	457.0	457.0	강원특별자치도		
127	동내면 고은리	395-18	대	360.0	360.0	류연호		
128	동내면 고은리	395-22	전	62.0	62.0	강원특별자치도외3인	강원특별자치도	378/547
							김병부	70/547
							지계월	66/547
							한동열	33/547
129	동내면 고은리	395-30	전	457.0	457.0	강원특별자치도		
130	동내면 고은리	395-35	대	465.0	465.0	강원특별자치도		
131	동내면 고은리	395-36	전	364.0	364.0	강원특별자치도		
132	동내면 고은리	395-49	대	244.8	244.8	강원특별자치도		
133	동내면 고은리	395-50	도로	52.5	52.5	강원특별자치도외1인	강원특별자치도	34/61
							한동열	27/61

연번	소재지	지번	지목	면적(㎡)		소유자	공유자	
				전체	편입		성명	지분
134	동내면 고은리	395-51	전	21.8	21.8	강원특별자치도		
135	동내면 고은리	395-52	답	155.2	155.2	강원특별자치도		
136	동내면 고은리	395-53	대	69.3	69.3	강원특별자치도		
137	동내면 고은리	395-54	전	425.0	425.0	강원특별자치도		
138	동내면 고은리	395-55	대	7.3	7.3	강원특별자치도		
139	동내면 고은리	395-56	전	217.7	217.7	강원특별자치도		
140	동내면 고은리	395-57	대	363.0	363.0	강원특별자치도		
141	동내면 고은리	395-58	대	209.9	209.9	심인섭		
142	동내면 고은리	395-59	대	8.2	8.2	강원특별자치도		
143	동내면 고은리	395-60	도로	196.7	196.7	강원특별자치도외3인	강원특별자치도	524.98/625
							김민수	10.31/625
							민혜신	10.31/625
							심인섭	79.4/625
144	동내면 고은리	404-1	하천	6.0	6.0	춘천시		
145	동내면 고은리	404-3	답	933.1	933.1	강원특별자치도		
146	동내면 고은리	405-1	답	33.1	33.1	홍응수		
147	동내면 고은리	405-5	하천	181.1	181.1	춘천시		
148	동내면 고은리	463-2	대	469.0	469.0	강원특별자치도		
149	동내면 고은리	463-4	전	1,586.1	1,586.1	양승영		
150	동내면 고은리	463-5	도로	3.6	3.6	강원특별자치도외2인	강원특별자치도	26.4/76
							양승영	43/76
							김병부	6.6/76
151	동내면 고은리	464	대	353.0	353.0	거제반씨문효공파춘흥종중		
152	동내면 고은리	465-1	대	0.5	0.5	황귀중		
153	동내면 고은리	466-4	목장	634.0	634.0	황귀중		
154	동내면 고은리	466-5	대	626.8	626.8	황귀중		
155	동내면 고은리	473-4	목장	638.3	638.3	황귀중		
156	동내면 고은리	473-5	목장	677.9	677.9	황귀중		
157	동내면 고은리	585-1	도로	70.3	70.3	국(건설부)		
158	동내면 고은리	587-3	구거	320.4	320.4	국(건설부)		
159	동내면 고은리	587-4	구거	6.8	6.8	국(환경부)		
160	동내면 고은리	589-3	도로	761.8	761.8	국(건설부)		
161	동내면 고은리	589-4	도로	3.2	3.2	국(건설부)		
162	동내면 고은리	594-7	구거	456.8	456.8	국(환경부)		
163	동내면 고은리	599	도로	650.1	650.1	국(건설부)		



나. 교통광장

연번	소재지	지번	지목	면적(m <sup>2</sup> )		소유자	공유자	
				전체	편입		성명	지분
계				9,064.0	7,851.8			
1	동내면 고은리	361-3	답	7.0	7.0	강원특별자치도		
2	동내면 고은리	362-1	답	117.0	117.0	강원특별자치도		
3	동내면 고은리	365-3	대	380.0	380.0	강원특별자치도		
4	동내면 고은리	365-5	답	345.0	345.0	강원특별자치도		
5	동내면 고은리	365-6	하천	207.0	207.0	강원특별자치도		
6	동내면 고은리	365-7	대	380.0	380.0	강원특별자치도		
7	동내면 고은리	365-8	대	488.8	488.8	강원특별자치도		
8	동내면 고은리	365-9	하천	292.1	292.1	춘천시		
9	동내면 고은리	365-10	답	362.3	362.3	강원특별자치도		
10	동내면 고은리	366-4	답	1,537.2	1,537.2	송복길		
11	동내면 고은리	366-6	하천	72.4	72.4	춘천시		
12	동내면 고은리	366-8	답	103.0	103.0	강원특별자치도		
13	동내면 고은리	367-2	답	912.8	886.3	박성근		
14	동내면 고은리	368-2	답	505.2	18.8	강원특별자치도		
15	동내면 고은리	368-3	답	505.3	138.8	박선희		
16	동내면 고은리	370-1	답	36.0	36.0	박선희		
17	동내면 고은리	404-2	답	238.8	238.8	강원특별자치도		
18	동내면 고은리	405-2	하천	49.9	49.9	춘천시		
19	동내면 고은리	405-3	답	312.8	312.8	홍응수		
20	동내면 고은리	405-4	답	19.9	19.9	홍응수		
21	동내면 고은리	409-2	답	57.0	57.0	춘천시외1인	춘천시	1,277/1,778
							양재진	501/1,778
22	동내면 고은리	409-3	답	476.1	476.1	강원특별자치도외1인	강원특별자치도	1,277/1,778
							양재진	501/1,778
23	동내면 고은리	410-1	하천	236.0	227.4	춘천시		
24	동내면 고은리	410-2	하천	5.0	5.0	춘천시		
25	동내면 고은리	410-6	답	466.1	207.1	강원특별자치도		
26	동내면 고은리	411-4	하천	54.0	1.6	춘천시		
27	동내면 고은리	594-11	구거	211.0	211.0	국(환경부)		
28	동내면 고은리	594-12	구거	686.3	673.5	국(환경부)		

다. 도로

연번	소재지	지번	지목	면적(㎡)		소유자	공유자	
				전체	편입		성명	지분
계				33,211.6	29,502.1			
1	동내면 신촌리	342-5	도로	831.0	102.0	강원도		
2	동내면 신촌리	342-8	대	1.0	1.0	이호문		
3	동내면 신촌리	342-9	답	147.0	147.0	강원특별자치도		
4	동내면 신촌리	343-1	전	603.0	30.0	강원도		
5	동내면 신촌리	672	구거	4.0	4.0	국(기획재정부)		
6	동내면 신촌리	672-1	구거	200.0	16.0	국(건설부)		
7	동내면 신촌리	672-4	구거	51.0	51.0	국(환경부)		
8	동내면 고은리	672-6	구거	46.0	46.0	강원특별자치도		
9	동내면 고은리	241-6	답	212.8	212.8	강원특별자치도		
10	동내면 고은리	243-3	답	180.6	180.6	문기홍		
11	동내면 고은리	244-26	답	4.8	4.8	강원특별자치도		
12	동내면 고은리	364-2	답	214.3	214.3	강원특별자치도		
13	동내면 고은리	366-5	답	500.1	500.1	송복길		
14	동내면 고은리	366-7	하천	101.4	101.4	춘천시		
15	동내면 고은리	366-9	답	82.6	82.6	강원특별자치도		
16	동내면 고은리	367-2	답	912.8	26.5	박성근		
17	동내면 고은리	368-2	답	505.2	486.4	강원특별자치도		
18	동내면 고은리	368-3	답	505.3	366.5	박선희		
19	동내면 고은리	371-6	답	760.9	760.9	강원특별자치도		
20	동내면 고은리	371-7	하천	89.6	89.6	춘천시		
21	동내면 고은리	371-8	답	85.0	85.0	강원특별자치도		
22	동내면 고은리	373-3	답	512.0	512.0	강원특별자치도		
23	동내면 고은리	373-10	대	177.9	177.9	강원특별자치도		
24	동내면 고은리	373-11	답	324.9	324.9	강원특별자치도		
25	동내면 고은리	373-12	답	11.9	11.9	강원특별자치도		
26	동내면 고은리	373-13	답	496.1	496.1	강원특별자치도		
27	동내면 고은리	373-15	도로	251.6	251.6	강원특별자치도		
28	동내면 고은리	375-3	답	1,387.4	1,387.4	강원특별자치도		
29	동내면 고은리	377	답	416.0	416.0	강원특별자치도		
30	동내면 고은리	382-3	답	384.2	384.2	오영택		
31	동내면 고은리	383-1	답	605.9	605.9	오현승		
32	동내면 고은리	385-3	답	718.2	718.2	강원특별자치도		
33	동내면 고은리	385-4	하천	28.0	28.0	춘천시		
34	동내면 고은리	386-1	하천	49.0	49.0	춘천시		

연번	소재지	지번	지목	면적(㎡)		소유자	공유자	
				전체	편입		성명	지분
35	동내면 고은리	386-3	답	99.0	99.0	강원특별자치도		
36	동내면 고은리	386-4	답	115.4	115.4	강원특별자치도		
37	동내면 고은리	387-2	하천	72.4	72.4	춘천시		
38	동내면 고은리	388-5	하천	4.4	4.4	춘천시		
39	동내면 고은리	410-1	하천	236.0	8.6	춘천시		
40	동내면 고은리	410-5	답	943.7	943.7	강원특별자치도		
41	동내면 고은리	410-6	답	466.1	259.0	강원특별자치도		
42	동내면 고은리	411-3	답	784.2	784.2	강원특별자치도		
43	동내면 고은리	411-4	하천	54.0	52.4	춘천시		
44	동내면 고은리	412-1	답	342.8	342.8	강원특별자치도		
45	동내면 고은리	413-7	답	136.7	136.7	강원특별자치도		
46	동내면 고은리	413-9	답	1,299.2	1,299.2	강원특별자치도		
47	동내면 고은리	413-11	답	1,374.8	1,374.8	김현철		
48	동내면 고은리	415-4	하천	21.0	21.0	춘천시		
49	동내면 고은리	415-5	전	35.0	35.0	김효중외1인	김효중	1/2
							윤옥자	1/2
50	동내면 고은리	416-4	하천	6.0	6.0	춘천시		
51	동내면 고은리	416-5	하천	31.0	31.0	춘천시		
52	동내면 고은리	416-6	하천	30.0	30.0	춘천시외2인	춘천시	105/120
							엄수희	9/120
							강원특별자치도	6/120
53	동내면 고은리	416-7	답	791.0	791.0	엄재훈		
54	동내면 고은리	416-8	답	787.0	787.0	강원특별자치도 외1인	강원특별자치도	111/120
							엄수희	9/120
55	동내면 고은리	416-9	답	97.0	97.0	강원특별자치도		
56	동내면 고은리	417-4	하천	94.0	94.0	춘천시		
57	동내면 고은리	417-10	답	52.1	52.1	강원특별자치도		
58	동내면 고은리	417-11	답	71.8	71.8	강원특별자치도		
59	동내면 고은리	417-12	하천	45.2	45.2	춘천시		
60	동내면 고은리	419-8	전	835.7	835.7	황석범외1인	황석범	1,653/4,818
							한복녀	3,165/4,818
61	동내면 고은리	419-10	하천	286.4	286.4	춘천시		
62	동내면 고은리	552-2	대	430.0	430.0	강원특별자치도		
63	동내면 고은리	552-6	도로	116.0	116.0	강원특별자치도		
64	동내면 고은리	552-7	답	1,207.0	1,207.0	김애숙		
65	동내면 고은리	552-8	하천	279.0	279.0	춘천시		

연번	소재지	지번	지목	면적(㎡)		소유자	공유자	
				전체	편입		성명	지분
66	동내면 고은리	552-9	답	280.0	280.0	강원특별자치도		
67	동내면 고은리	552-10	답	27.0	27.0	김애숙외3인	김애숙	6/9
							엄복자	1/9
							송건우	1/9
							송미나	1/9
68	동내면 고은리	552-12	답	318.0	318.0	강원특별자치도		
69	동내면 고은리	553-3	답	660.0	660.0	강원특별자치도		
70	동내면 고은리	553-6	답	603.0	603.0	강원특별자치도		
71	동내면 고은리	553-7	답	58.0	58.0	신용필		
72	동내면 고은리	555-2	답	206.0	206.0	강원특별자치도		
73	동내면 고은리	556-5	답	416.0	416.0	이호림외2인	이호림	1/3
							이호문	1/3
							이호영	1/3
74	동내면 고은리	556-6	답	805.0	805.0	강원특별자치도		
75	동내면 고은리	557-5	답	423.0	423.0	강원특별자치도		
76	동내면 고은리	558	전	1,673.0	1,673.0	강원특별자치도		
77	동내면 고은리	558-1	도로	13.0	12.0	강원도		
78	동내면 고은리	559-56	도로	38.0	1.0	허은숙외6인	허은숙	1/7
							허은주	1/7
							김은희	1/7
							허은경	1/7
							허은미	1/7
							허필균	1/7
							허은애	1/7
79	동내면 고은리	559-61	도로	18.0	2.0	국(기획재정부)		
80	동내면 고은리	559-82	답	9.0	9.0	허은숙외6인	허은숙	1/7
							허은주	1/7
							김은희	1/7
							허은경	1/7
							허은미	1/7
							허필균	1/7
							허은애	1/7
81	동내면 고은리	559-83	답	38.0	38.0	국(기획재정부)		
82	동내면 고은리	560-7	도로	26.0	10.0	재향군인농장개척입주자회 외2인	재향군인농장개 척입주자회	40/50

연번	소재지	지번	지목	면적(㎡)		소유자	공유자	
				전체	편입		성명	지분
							신촌2리개발위원회	5/50
							향군모범농장	5/50
83	동내면 고은리	560-9	전	211.0	211.0	강원특별자치도 외3인	강원특별자치도	3/6
							오은계	1/6
							오중계	1/6
							오상숙	1/6
84	동내면 고은리	560-11	임야	488.0	488.0	강원특별자치도		
85	동내면 고은리	560-12	답	57.0	57.0	김정우외1인	김정우	1/2
							박효선	1/2
86	동내면 고은리	560-13	답	66.0	66.0	허은숙외6인	허은숙	1/7
							허은주	1/7
							김은희	1/7
							허은경	1/7
							허은미	1/7
							허필균	1/7
							허은애	1/7
87	동내면 고은리	561-10	대	120.0	120.0	이은순		
88	동내면 고은리	561-11	도로	227.0	227.0	이은순외1인	이은순	215/227
							강원특별자치도	12/227
89	동내면 고은리	561-15	전	613.0	613.0	강원특별자치도		
90	동내면 고은리	561-16	전	38.0	38.0	이은순		
91	동내면 고은리	561-17	전	182.0	182.0	이은순		
92	동내면 고은리	563-15	대	14.0	14.0	한용홀		
93	동내면 고은리	563-17	전	100.0	100.0	한용홀		
94	동내면 고은리	594-10	구거	394.2	394.2	국(환경부)		
95	동내면 고은리	594-12	구거	686.3	12.8	국(환경부)		
96	동내면 고은리	594-13	구거	1,796.5	1,796.5	국(환경부)		
97	동내면 고은리	599-2	도로	62.2	62.2	국(건설부)		

# 의 건 서

사업명	도시계획시설(35호 공공청사, 광로3-1호선, 41호 교통광장)사업	
사업장 위치	강원특별자치도 춘천시 동내면 고은리 373 일원	
의견 제출자	성 명	생년월일
	주 소	전화번호
의 건		

도시계획시설(공공청사, 도로, 교통광장)사업 실시계획인가 및 사업인정에 관한 주민  
열람 공고와 관련하여 위와 같이 의견을 제출합니다.

2024. . .

제 출 자

(서명 또는 인)

강원특별자치도지사 귀하

강원특별자치도 공고 제2024-1738호

강원특별자치도 지역개발채권 상환 공고

강원특별자치도 지역개발채권」의 원리금을 다음과 같이 상환할 예정이오니 상환기간이 도래한 채권을 소지하고 계신 분께서는 상환 받으시기 바랍니다.

2024년 11월 29일

강 원 특 별 자 치 도 지 사

- 1. 상환대상 : 2020년도 발행 강원특별자치도 지역개발채권
- 2. 상환내용 : 채권매입증서 이면에 약정된 이자와 해당 원금
- 3. 상환기간 : 2025년 1월 1일 ~ 12월 31일
  - 채권 발행일부터 만5년이 경과한 일자가 속한 월(月)의 말일부터 상환 가능
  - ※ 예시 : 2020년 5월 13일에 채권 매입 → 2025년 5월 31일부터 상환 가능
- 4. 상환방법 ※ 온라인 상환은 농협계좌 있는 경우 가능
  - 1) [방 문] NH농협은행 전국 영업점
  - 2) [온라인] 농협은행 홈페이지 또는 NH뱅킹 앱 로그인 - '미상환채권' 조회
- 5. 상환청구 시 제출서류 : 매입자 본인 신분증, 채권 매입증서
- 6. 기타사항
  - 2010~2019년에 발행된 채권도 상환 받으실 수 있습니다.
  - 단, 2010~2014년에 발행한 채권은 원금만 상환 가능합니다.
  - ※ 채권 소멸시효 : 상환개시일 기준으로 원금은 만10년, 이자는 만5년

\* (예시) 2020. 6. 15. 채권매입

- 2025. 6. 30.부터 원리금(원금+이자) 상환 가능(채권매입 후 5년 경과)
  - 2030. 6. 30.까지 원리금 상환 가능
- 2030. 7. 1.부터 원금만 상환(상환일로부터 5년 경과로 이자 소멸시효 경과)
  - 2035. 6. 30.까지 원금만 상환 가능
- 2035. 7. 1.부터는 상환 불가(상환일로부터 10년 경과로 원금도 소멸시효 경과)

강원특별자치도 공고 제2024-1739호

소방시설관리업 신규 등록사항 공고

「소방시설 설치 및 관리에 관한 법률 시행규칙」 제31조(소방시설관리업의 등록증 및 등록수첩 발급 등)제3항의 규정에 의하여 소방시설관리업 신규 등록사항을 아래와 같이 공고합니다.

2024년 11월 22일

강 원 특 별 자 치 도 지 사

1. 업체명 / 대표자 : 조은엔지니어링 주식회사 / 주현철
2. 등록업종 : 소방시설관리업(전문)
3. 영업소 소재지 : 강원특별자치도 원주시 가치래미길 39, 2층
4. 등록일자(등록번호) : 2024. 11. 22. [제7호]



강원특별자치도 공고 제2024-1747호

보호수 지정해제 예정 공고

「산림보호법」 제13조의4 및 같은 법 시행령 제7조의3에 따라 보호수 지정해제 예정 내역을 다음과 같이 공고합니다.

2024년 11월 29일

강 원 특 별 자 치 도 지 사

1. 보호수 지정해제 예정 내역

지정번호 (지정일자)	소재지	수종	수령 (년)	수고 (m)	흉고 둘레 (cm)	본수
강원-홍천-5 (1982.11.13.)	홍천군 내면 율전리 1210-17	느릅나무	341	21	325	1

2. 보호수의 지정해제 사유 :

- '23.8.6. 강풍으로 인한 도복 피해를 입어 자연고사한 상태로 회생이 불가하여 보호수로서의 가치가 상실됨.

3. 지정해제 연월일(예정)

- 보호수의 지정해제 예정 공고일로부터 10일 경과 후 지정해제 고시

4. 지정해제에 관한 이의신청 기간 : 12. 9.까지(공고일로부터 10일간)

5. 이의신청 접수처

- 주소 : (우)24266 강원특별자치도 춘천시 중앙로1 강원특별자치도청 산림관리과
- 전화 : 033-249-3163, Fax 033-249-4043

■ 산림보호법 시행규칙 [별지 제1호서식] <개정 2019. 7. 9.>

[ ] 보호수 [ ]지정 이의신청서  
[ ]지정해제

※ [ ]에는 해당되는 곳에 √표를 합니다.

(앞쪽)

접수번호	접수일	발급일	처리기간 20일
------	-----	-----	----------

신청인	성명	생년월일
	주소	전화번호

고시된 보호구역/ 보호수 예정지	
면적/수종	보호구역 예정지 면적:            m <sup>2</sup> 보호수 대상목의 수종 및 수량:            ,            그루
[ ]지정 [ ]해제 예정고시일	. . . (제 호)
이의신청 면적/수 종(수량)	m <sup>2</sup> 수종(그루)

「산림보호법」 제8조제2항, 제11조제5항 및 제13조제3항, 같은 법 시행령 제7조의3제2항 및 같은 법 시행규칙 제4조제3항, 제10조의2제2항·제3항 및 제10조의7에 따라 위와 같이 이의신청을 합니다.

년 월 일

신청인

(서명 또는 인)

강원특별자치도지사 귀하

첨부서류	신청 이유서 1부	수수료 없음
------	-----------	-----------

210mm×297mm[백상지 80g/m<sup>2</sup>(재활용품)]

강원특별자치도 공고 제2024-1749호

도로의 사용 개시에 관한 공고

「접경지역 발전종합계획(2011.7.) 계획」에 따라 우리 도에서 추진한 “지방도460호선 동서녹색평화도로(양구 고방산지구) 개설공사”가 완료되어 「도로법」 제39조 및 같은 법 시행규칙 제14조의 규정에 따라 도로 사용의 개시 및 폐지 구간을 다음과 같이 공고합니다.

2024년 11월 29일

강 원 특 별 자 치 도 지 사

1. 도로의 종류 : 지방도

2. 노선명 : 지방도460호선(화천~양구선)

3. 사용 개시 및 폐지 구간

가. 사용 개시 구간(2차로 신설 및 확장) : L=2.70km

- 지방도460호(신설 2차로) : L=1.86km(일반구간 L=1.015km, 터널구간 L=0.845km)
- 지방도460호(지방도 확장) : L=0.84km

나. 사용 폐지(지자체 이관) 구간 : L=2.34km

- 지방도460호(구,지방도) : L=2.34km
  - 양구군 방산면 고방산리 42-2(도로) ~ 양구읍 도사리 504-1(도로)

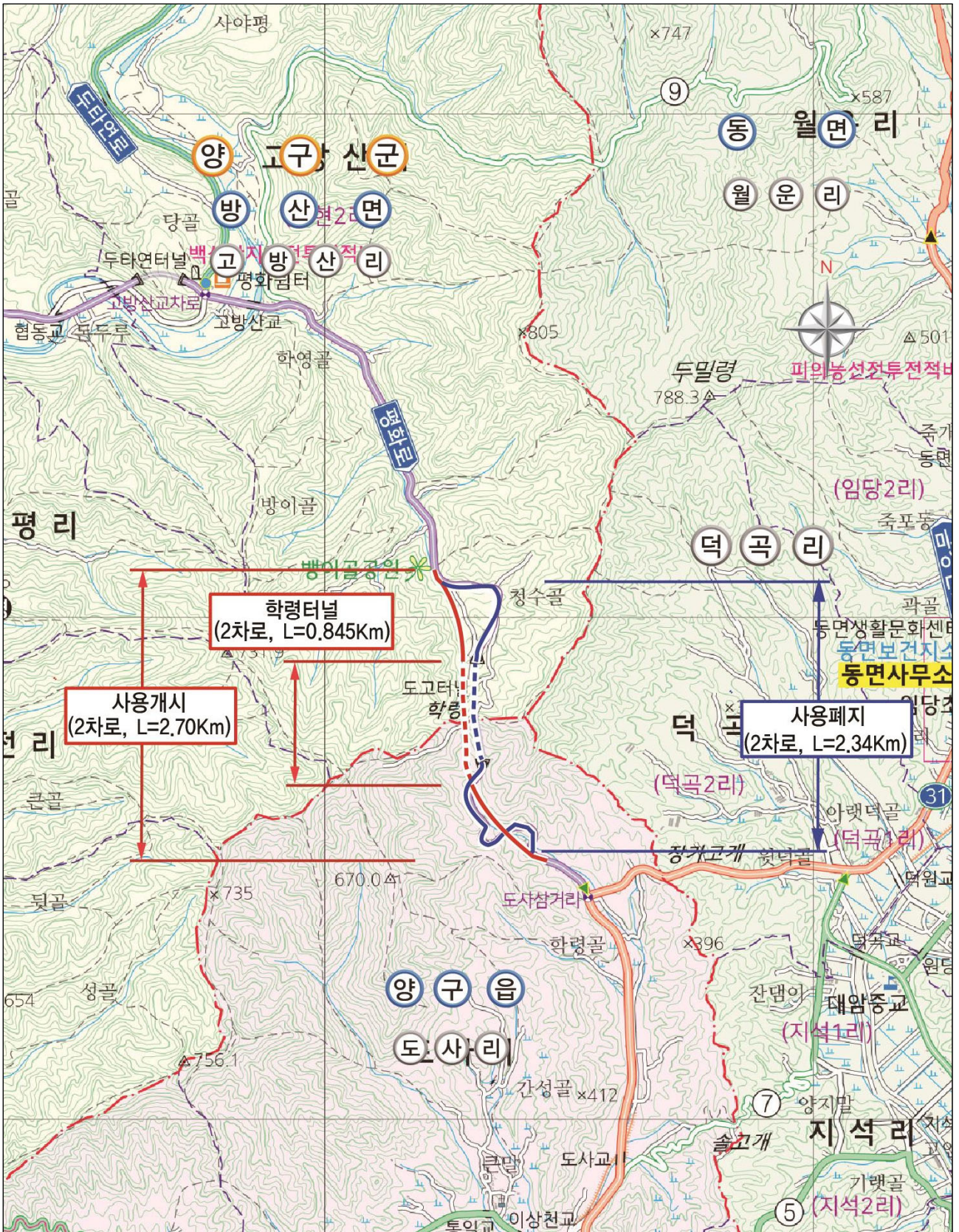
4. 주요 통과지 : 강원특별자치도 양구군 방산면 고방산리 ~ 양구읍 도사리 까지

5. 개시(폐지)일시 : 2024년 11월 29일

6. 비고 : 관련 도면은 강원특별자치도 도로과에 비치하고 관계인의 열람을 제공합니다.

- 첨부서류 : 5만분의 1 지형도

□ 지형도면



강원특별자치도 공고 제2024-1759호

강원특별자치도 교통위원회 위촉위원 모집 공고

「강원특별자치도도 교통위원회 구성 및 운영 조례」 제6조 및 「강원특별자치도 각종 위원회 구성 및 운영 등에 관한 조례」 제6조 규정에 따라 강원특별자치도 교통위원회 위촉직 위원을 다음과 같이 모집합니다.

2024년 11월 26일

강 원 특 별 자 치 도 지 사

가. 강원특별자치도도 교통위원회 개요

- 근거 : 「강원특별자치도 교통위원회 구성 및 운영 조례」 제6조
- 기능 : 다음의 사항에 관한 심의
  - 강원특별자치도 지능형교통체계기본계획 수립·변경에 관한 사항
  - 강원특별자치도 교통시설 개발사업 투자재원 확보에 관한 사항
  - 강원특별자치도 제2종·제3종 교통물류 거점 및 연계 교통시설의 지정·변경
  - 강원특별자치도 광역복합환승센터 및 일반복합환승센터의 지정·해제에 관한 사항
  - 강원특별자치도 복합환승센터 개발계획의 수립·변경에 관한 사항
  - 다른 법령 및 조례에서 위원회의 심의사항으로 정하고 있는 사항
  - 그 밖에 강원특별자치도 교통체계에 관한 제도 개선등 중요 정책으로써 위원이 심의에 부치는 사항
- 위원수 : 위원장·부위원장, 임명직 등 포함하여 30명 이내에서 구성
- 위촉직 임기 : 2년

나. 모집인원 : 구성 범위 내에서 적정인원 위촉

다. 신청기간 : 2024. 11. 27. ~ 12. 11.(15일간)

라. 자격요건

- 교통 전문가, 교통관련 대학교수, 연구기관의 교통 분야 연구원
- 언론계·법조계·공인회계사 등 직능대표, 교통분야 민간단체 대표
- 그 밖에 교통 정책 및 교통 시설 등에 관한 학식과 경험이 풍부한 사람

마. 선정기준

- 위원회 고유 기능과 관련 있는 분야의 전문가 우선 선정
- 도에서 위촉하는 위원회에 동일인이 5개 위원회 초과 위촉 불가
- 여성 전문가 우대(위촉직 위원의 40%범위 내 우선 위촉)

바. 접수처 및 접수방법

- 접 수 처 : 강원특별자치도 춘천시 중앙로1 강원도청 교통과  
(문의 : ☎033-249-3426, FAX 033-249-4123)
- 접수방법 : 붙임의 신청서식을 작성하여, e-mail(jekweon@korea.kr),  
우편 또는 교통과 방문 직접 제출

## 「강원특별자치도 교통위원회」 위촉위원 신청서(추천서)

1. 성 명	(한자 )	생년월일			
2. 자택주소	(우편번호 )				
3. 전화번호	직장 :	휴대폰:	팩스:		
	주소 : (우편번호 )				
4. 직장현황	직장명 :		부 서 명 :		
	직위 :		직급 :		담당업무 :
	공무원( ), 공사( ), 대학( ), 관련협회( ), 연구원 ( ), 민간단체( ), 기타 ( )				
6. 자 격 증 보유현황	취득년월	자격증명		인가·관리기관	
7. 학력현황	학위취득년월	출신학교	학위구분	졸업구분	전공분야
8. 전문분야	간략히 기재				
9. 경력현황	근무기간(시작~종료)		근무처	직위	주요업무경력
10. 주요저서 및 논문	제출년월	출판사·관련학회	논문명	논문 주요내용	
11. 타위원회	소속기관	위원회명	임 기	전문분야	
			~		
			~		
12. 금융기관 계좌번호	(0000은행 : )				

상기내용이 허위로 밝혀지는 경우 민·형사상 모든 책임을 질 것을 서약합니다.

2024. . .

신청인(추천인)

인

강원특별자치도지사 귀하

## 신청서(추천서) 작성시 유의사항

### 신청서(추천서) 작성

1. 성명 ~ 4. 직장현황은 서식에 의거 빠짐없이 작성하여 주십시오.
5. 직업군은 해당 군에 (○)으로 표시하여야 합니다.
6. 자격증은 해당자에 한하여 기재하시기 바랍니다.
7. 학력현황은 최종 학력만 기재하시고 학위구분은 학사, 석사, 박사, 기타로 구분하고 졸업은 이수, 졸업, 수료, 기타로 구분하여 기재하여야 합니다.
8. 전공분야는 자신의 전공학과를 기재하시기 바랍니다.
9. 경력현황은 상기 “8항”의 전공분야와 관련이 있는 업무에 종사한 기간, 근무처, 직위, 주요업무 경력을 기재하여야 합니다.
10. 주요저서 및 논문현황은 최근 10년간 발표한 주요 저서 및 논문 등을 기재하여야 합니다.
11. 타위원회 참여현황은 현재 위원으로 위촉된 위원회를 기재하시기 바랍니다.
12. 금융기관 계좌번호는 본인 소유의 계좌번호를 기재하여야 합니다.
13. 상기 각 “항”에 대한 기재내용이 많을 경우에는 별도 추가용지를 사용하여도 됩니다.

### 신청서(추천서) 제출

1. 작성한 신청서는 2024. 12. 11.(월)까지 팩스, 우편, E-mail로 제출하여 주시기 바랍니다.
  - 주소 : (우 24266) 춘천시 중앙로 1(강원특별자치도청) 교통과
  - 팩스 : 033-249-4123 (E-mail : jekweon@korea.kr)
2. 각종 자격(학위)을 입증 할 수 있는 서류(재직증명서, 기관 및 단체추천서, 자격증 사본 등)를 스캔 또는 우편으로 제출하여 주십시오.
3. 신청서는 강원특별자치도 교통위원회 위촉위원 선정을 위한 자료에만 활용합니다.
4. 기타사항은 교통과 교통정책팀 오제권(☎ 033-249-3426)에게 문의하여 주시기 바랍니다.





시 군 행정

춘천시 고시 제2024-607호

춘천 도시계획시설(보건위생시설:장사시설(봉안당))사업  
실시계획인가 변경(3차) 고시

춘천 도시계획시설(보건위생시설:장사시설(봉안당))사업에 대하여 「건축법」 제11조에 따른 「국토의 계획 및 이용에 관한 법률」 제88조 실시계획인가(변경3차) 의제 협의한 사항에 대하여 같은법 제91조 및 같은법 시행령 제100조에 따라 아래와 같이 고시합니다.

2024년 11월 29일

춘 천 시 장

- 1. 사업시행지의 위치 (변경없음) : 춘천시 동산면 군자리 산134-1번지 일원
- 2. 사업의 종류 및 명칭 (변경없음)
  - 가. 사업의 종류 : 춘천 도시계획시설(보건위생시설:장사시설(봉안당))사업
  - 나. 사업의 명칭 : 춘천 제2안식의집 건립공사
- 3. 면적 또는 규모 (변경없음)
  - 가. 결정면적 : 299,487㎡
  - 나. 인가면적 : 4,992㎡
  - 다. 규 모 : 지상1층/지하2층, 건축연면적 1,608㎡ (※ 전체연면적 : 3,482㎡)
- 4. 시행자의 성명 및 주소 (변경없음)
  - 가. 성 명 : 춘천시장(경로복지과)
  - 나. 주 소 : 강원도 춘천시 시청길 11(옥천동)
- 5. 사업의 착수예정일 및 준공예정일 (변경있음)
  - 가. 착수예정일 : 실시계획인가일
  - 나. 준공예정일 : (기정) 2024. 12. 31.  
(변경) 2025. 12. 31.

6. 수용 또는 사용할 토지 또는 건물의 소재지·지번·지목 및 면적, 소유권과 소유권외의 권리 명세 및 그 소유자권리자의 성명·주소 (변경없음)

일련 번호	동 리	지 번	지 목	면적(m <sup>2</sup> )		소 유 자		소유권외 권리			비 고
				대장면적	편입면적	성 명	주 소	성명	주소	권리	
1	군자리	산134-1	묘지	249,194	4,604	춘천시	춘천시 시청길11				
2	군자리	산134-2	묘지	25,289	388	춘천시	춘천시 시청길11				
계				274,483	4,992						

7. 「국토의 계획 및 이용에 관한 법률」 제99조의 규정에 의한 공공시설 등의 귀속 및 양도에 관한 사항 : 해당없음

춘천시 고시 제2024-612호

춘천 도시관리계획(시설:유원지) 결정(변경)에 따른 지형도면 승인 고시

- 1. 강원특별자치도 고시 제2024-493호(2024. 11. 22)호로 고시된 춘천 도시관리계획(시설:유원지) 결정(변경) 사항에 대하여 「국토의 계획 및 이용에 관한 법률」 제32조 및 「같은법 시행령」 제27조, 「토지이용규제 기본법」 제8조 및 「같은법 시행령」 제7조, 「강원특별자치도 사무위임 조례」 별표1의 규정에 따라 지형도면 승인 고시합니다
- 2. 관계도서는 춘천시청 도시계획과에 비치하고 일반인에게 보입니다.

2024년 11월 29일

춘 천 시 장

가. 춘천 도시관리계획(시설:유원지) 결정(변경) 취지

하천구역 제척 및 현황도로를 반영하고 정원문화를 통해 주민 복지 향상을 꾀하고자 「국토의 계획 및 이용에 관한 법률」 제30조 규정에 의하여 도시관리계획 결정(변경) 및 세부시설 조성계획을 결정(변경)하는 사항임

나. 위 치 : 강원특별자치도 춘천시 중도동 198-1 일원

다. 도시관리계획 결정(변경) 조서 및 사유서

1) 도시관리계획 결정 조서

가) 공간시설

(1) 유원지

(가) 유원지 결정(변경) 조서

구분	도면 표시 번호	시설명	위치	면적 (㎡)			최초결정일	비고
				기정	변경	변경후		
변경	2	유원지 (중도북유원지)	춘천시 중도동 198-1번지 일원	53,467	감) 851	52,616	강원도 고시 제1977-58호 (1977.04.19.)	세부시설조성 계획변경

(나) 유원지 결정(변경) 사유서

도면표시번호	시설명	변경내용	변경사유
2	유원지 (중도북유원지)	<ul style="list-style-type: none"> <li>■ 면적 변경 53,467㎡ → 52,616㎡ 감) 851㎡</li> <li>■ 세부시설 조성계획 변경 827,519㎡ → 52,616㎡ 감) 774,903㎡</li> </ul>	<ul style="list-style-type: none"> <li>◦ 하천구역 제척 및 현행도로를 반영하고 정원문화를 통해 주민 복지 향상을 꾀하고자 도시관리계획(세부시설 조성계획 포함) 변경</li> <li>※ 2020년 장기 미집행시설 실효(827,519㎡ → 56,467㎡) 잔여 유원지세부시설 조성계획 수립(53,467㎡ → 52,616㎡)</li> </ul>

(다) 세부시설 조성계획 결정(변경) 조서

□ 총괄조서

구분	부지면적(㎡)			건축면적(㎡)			건축연면적(㎡)			구성비 (%)
	기정	변경	변경후	기정	변경	변경후	기정	변경	변경후	
합 계	827,519	감) 774,903	52,616	-	증) 4,971.99	4,971.99	-	증) 6,406.66	6,406.66	100.0
특수시설	32,355	감) 6,889	25,466	-	증) 4,600.00	4,600.00	-	증) 5,546.89	5,546.89	48.4
편익시설	299,205	감) 298,054	1,151	-	증) 274.64	274.64	-	증) 762.42	762.42	2.2
휴양 및 편익시설	241,172	감) 240,841	331	-	증) 97.35	97.35	-	증) 97.35	97.35	0.6
관리시설	69,729	감) 53,864	15,865	-	-	-	-	-	-	30.2
녹지	185,058	감) 175,255	9,803	-	-	-	-	-	-	18.6

□ 세부조성계획 결정(변경)조서

구분	시설명	부지면적(㎡)			건축면적(㎡)			건축연면적(㎡)			높이(층수)		비고	
		기정	변경	변경후	기정	변경	변경후	기정	변경	변경후	기정	변경		
합 계		827,519	감) 774,903	52,616	-	증) 4,971.99	4,971.99	-	증) 6,406.66	6,406.66	-	-	-	
특수 시설	계	32,355	감) 6,889	25,466	-	증) 4,600.00	4,600.00	-	증) 5,546.89	5,546.89	-	-	-	
	①	온실 및 묘포장	특수시설①		16,382	-	증) 2,932.22	2,932.22	-	증) 2,932.22	2,932.22	-	증) 지상1층	-
	②	정원소개 실용화 센터 및 편의시설	특수시설②		9,084	-	증) 1,667.78	1,667.78	-	증) 2,614.67	2,614.67	-	증) 지상3층	-
편익시설	계	299,205	감) 298,054	1,151	-	증) 274.64	274.64	-	증) 762.42	762.42	-	-	-	
	근린생활 시설	299,205	감) 298,054	1,151	-	증) 274.64	274.64	-	증) 762.42	762.42	-	증) 지상4층	-	
휴양 및 편익시설	계	241,172	감) 240,841	331	-	증) 97.35	97.35	-	증) 97.35	97.35	-	-	-	
	근린생활 시설	241,172	감) 240,841	331	-	증) 97.35	97.35	-	증) 97.35	97.35	-	증) 지상1층	-	

구분	시설명	부지면적(㎡)			건축면적(㎡)			건축연면적(㎡)			높이(층수)		비고
		기정	변경	변경후	기정	변경	변경후	기정	변경	변경후	기정	변경	
관리시설	계	69,729	감) 53,864	15,865	-	-	-	-	-	-	-	-	-
	도로	69,729	감) 53,864	15,865	-	-	-	-	-	-	-	-	-
녹지	계	185,058	감) 175,255	9,803	-	-	-	-	-	-	-	-	-
	녹지	185,058	감) 175,255	9,803	-	-	-	-	-	-	-	-	문화재 정밀발굴 조사 완료 지역

(라) 세부시설 조성계획 결정(변경) 사유서

구분	면적변경(㎡)	변경사유	비고
특수시설	감) 6,889㎡	도시계획시설 미집행 실효(춘천시 고시 제2020-332호)사항 반영과 실효에 따라 유원지 시설 조정 정원문화를 통해 주민 복지 향상을 꾀하고자 세부시설 조성계획 변경 하천구역 제척	온실 및 묘포장, 정원소재 실용화센터 및 편익시설
편익시설	감) 298,054㎡	도시계획시설 미집행 실효(춘천시 고시 제2020-332호)사항 반영과 실효에 따라 유원지 시설 조정	근린생활시설
휴양 및 편익시설	감) 240,841㎡	도시계획시설 미집행 실효(춘천시 고시 제2020-332호)사항 반영과 실효에 따라 유원지 시설 조정	근린생활시설
관리시설	감) 53,864㎡	도시계획시설 미집행 실효(춘천시 고시 제2020-332호)사항 반영과 실효에 따라 유원지 시설 조정 현황도로 반영	도로
녹지	감) 175,255㎡	도시계획시설 미집행 실효(춘천시 고시 제2020-332호)사항 반영과 실효 및 문화재 정밀발굴 조사완료에 따라 유원지 시설 조정	문화재 정밀발굴 조사 완료 지역

라. 춘천 도시관리계획(시설:유원지) 결정(변경)에 따른 지형도면 : 실음생략

춘천시 고시 제2024-614호

춘천 도시계획시설(시설:하수도)사업 실시계획인가 고시

강원도 고시 제2005-235호(2005.9.30.)로 도시관리계획 결정 고시된 춘천시 신북읍 율문리 935-122번지 일원의 춘천 도시계획시설(시설:하수도)사업에 대하여, 「국토의 계획 및 이용에 관한 법률」 제88조 및 같은법 시행령 제97조에 따라 실시계획인가 하고, 이에 관한 사항을 같은법 제91조 및 같은법 시행령 제100조에 따라 아래와 같이 고시합니다.

2024년 11월 29일

춘 천 시 장

- 1. 사업시행지의 위치 : 춘천시 신북읍 율문리 935-122번지 일원
- 2. 사업의 종류 및 명칭
  - 가. 사업의 종류 : 춘천 도시계획시설(시설:하수도)사업
  - 나. 사업의 명칭 : 맥국 태양광발전소 건설공사
- 3. 면적 또는 규모
  - 가. 면 적
    - 결정면적 : 11,826㎡
    - 인가면적 : 10,845㎡
  - 나. 규 모 : 태양광 전기시설 설치 A=10,845㎡
- 4. 시행자의 성명 및 주소
  - 가. 성 명 : 춘천시장(기후에너지과장)
  - 나. 주 소 : 춘천시 시청길 11 (옥천동)
- 5. 사업의 착수일 및 준공예정일
  - 가. 착 수 일 : 실시계획인가일로부터 5일 후
  - 나. 준공예정일 : 2025. 9. 30.

6. 수용 또는 사용할 토지 또는 건물의 소재지·지번·지목 및 면적, 소유권과 소유권외의 권리 명세 및 그 소유자·권리자의 성명·주소

가. 토지조서

일련 번호	소재지	지번	지 목	대장 면적 (㎡)	편입 면적 (㎡)	소 유 자		소유권외 권리			비고
						성 명	주 소	성명	주소	권리	
합 계					10,845						
1	신북읍 울문리	935-122	잡	10,241	10,241	춘천시					
2	"	935-271	잡	604	604	춘천시					

나. 지장물조서 : 해당없음

7. 국토의 계획 및 이용에 관한 법률 제99조의 규정에 의한 공공시설 등의 귀속 및 양도에 관한 사항 : 해당없음.

춘천시 공고 제2024-2179호

춘천 도시계획시설(교통시설: 소로3류760호선)사업 실시계획(변경)인가 열람공고

춘천시 효자동 491-21번지 일원 춘천 도시계획시설(교통시설: 소로3류760호선)사업에 대하여, 「국토의 계획 및 이용에 관한 법률」 제90조 및 「같은법 시행령」 제99조에 따라 아래와 같이 실시계획(변경)인가 열람공고를 실시합니다.

2024년 11월 29일

춘 천 시 장

- 1. 사업시행지의 위치(변경없음) : 춘천시 효자동 491-21번지 일원
- 2. 사업의 종류 및 명칭(변경없음)
  - 가. 사업의 종류: 도로개설공사
  - 나. 사업의 명칭: 약사축진 8구역 주거환경개선사업(소로3류760호선)
- 3. 면적 또는 규모(변경)
  - 가. 면 적
    - 지정: A=574.2㎡
    - 변경: A=159.0㎡
  - 나. 규 모
    - 지정: L=36.5m. B=8.0m
    - 변경: L=23.0m. B=8.0m
- 4. 시행자의 성명 및 주소(변경)
  - 가. 성 명 : 춘천시장(도시재생과)
  - 나. 주 소
    - 지정: 춘천시 삭주로 3 (교동)
    - 변경: 춘천시 시청길 11 (옥천동)
- 5. 사업의 착수예정일 및 준공예정일(변경)
  - 가. 착 수 일 : 실시계획인가일
  - 나. 준공예정일
    - 지정: 2018. 12. 31.
    - 변경: 2025. 12. 31.



6. 열람의 일시 및 장소

가. 일 시 : 2024. 11. 29. ~ 2024. 12. 13. (14일간)

나. 장 소 : 춘천시청 도시계획과(☎033-250-3175)

7. 수용 또는 사용할 토지 또는 건물의 소재지·지번·지목 및 면적, 소유권과 소유권외의 권리 명세 및 그 소유자·권리자의 성명·주소(변경)

가. 토지조서(변경)

일련 번호	구분	소재지	지번	지목	대장면적(m <sup>2</sup> )	편입면적(m <sup>2</sup> )	소 유 자		관 계 인			비고
							성 명	주소	성명	주소	권리	
1	기정	효자동	491-21	대	112.0	1.9	춘천시					
	변경	“	491-587	대	1.0	1.0	춘천시					
2	기정	“	491-463	도	1,045.0	16.9	춘천시					
	변경	“	491-662	도	5	5	춘천시					
3	기정	“	491-429	대	426.0	388.0	춘천시					
	변경	“	491-673	대	153	153	춘천시					
4	기정	“	491-432	대	127.0	41.6	춘천시					
	변경	“	491-432	대	127	0	춘천시					제외
5	기정	“	491-493	대	2	2	춘천시					
	변경	“	491-493	대	2	0	춘천시					제외
6	기정	“	491-32	대	218.0	2.5	춘천시					
	변경	“	491-32	대	218.0	0	춘천시					제외
7	기정	“	491-435	대	121.0	102.0	춘천시					
	변경	“	491-435	대	38	0	춘천시					제외
8	기정	“	491-27	대	94.0	9.3	춘천시					
	변경	“	491-27	대	87	0	춘천시					제외
9	기정	“	491-312	대	9	9	춘천시					
	변경	“	491-312	대	9	0	춘천시					제외
10	기정	“	491-508	대	1	1	춘천시					
	변경	“	491-508	대	1	0	춘천시					제외
합 계					2,155.0	574.2						기정
					641.0	159.0						변경

나. 지장물조서: 없음(변경없음)

8. 국토의 계획 및 이용에 관한 법률 제99조의 규정에 의한 공공시설 등의 귀속 및 양도에 관한 사항 : 해당없음

춘천시 공고 제2024-2180호

춘천 도시계획시설(교통시설: 소로3류761호선)사업 실시계획(변경)인가 열람공고

춘천시 효자동 482-1번지 일원 춘천 도시계획시설(교통시설: 소로3류761호선)사업에 대하여, 「국토의 계획 및 이용에 관한 법률」 제90조 및 「같은법 시행령」 제99조에 따라 아래와 같이 실시계획(변경)인가 열람공고를 실시합니다.

2024년 11월 29일

춘 천 시 장

- 1. 사업시행지의 위치(변경없음) : 춘천시 효자동 482-2번지 일원
- 2. 사업의 종류 및 명칭(변경없음)
  - 가. 사업의 종류: 도로개설공사
  - 나. 사업의 명칭: 약사축진 8구역 주거환경개선사업(소로3류761호선)
- 3. 면적 또는 규모(변경)
  - 가. 면 적
    - 지정 : A=1,412.5㎡
    - 변경 : A=1,363.3㎡
  - 나. 규 모 : L=194.5m, B=6m
- 4. 시행자의 성명 및 주소(변경)
  - 가. 성 명 : 춘천시장(도시재생과)
  - 나. 주 소
    - 지정: 춘천시 삭주로 3 (교동)
    - 변경: 춘천시 시청길 11 (옥천동)
- 5. 사업의 착수예정일 및 준공예정일(변경)
  - 가. 착 수 일 : 실시계획인가일
  - 나. 준공예정일
    - 지정: 2018. 12. 31.
    - 변경: 2024. 12. 31.

6. 열람의 일시 및 장소

가. 일 시 : 2024. 11. 29. ~ 2024. 12. 13. (14일간)

나. 장 소 : 춘천시청 도시계획과(☎033-250-3175)

7. 수용 또는 사용할 토지 또는 건물의 소재지·지번·지목 및 면적, 소유권과 소유권외의 권리 명세 및 그 소유자·권리자의 성명·주소(변경)

가. 토지조서(변경)

일련 번호	구분	소재지	지번	지목	대장 면적 (㎡)	편입면적(㎡)			소 유 자		관 계 인			비고
						결정 면적	기타 면적	합계	성명	주소	성명	주소	권리	
1	기정	효자동	482-1	전	86.0	5.2	0	5.2	춘천시					
	변경	"	482-8	전	5	5	0	5	춘천시					
2	기정	"	482-7	도	7	4.4	0	4.4	춘천시					
	변경	"	482-9	도	4	4	0	4	춘천시					
3		"	482-6	도	3	3	0	3	춘천시					
4	기정	"	491-408	도	54	36.7	0	36.7	춘천시					
	변경	"	491-634	도	36	36	0	36	춘천시					
5	기정	"	483-25	도	53	53	0	53	춘천시					
	변경	"	483-29	도	49	49	0	49	춘천시					
6	기정	"	483-26	도	73	43.8	0	43.8	춘천시					
	변경	"	483-30	도	43	43	0	43	춘천시					
7	기정	"	491-407	도	75	45.5	0	45.5	춘천시					
	변경	"	491-633	도	47	47	0	47	춘천시					
8	기정	"	491-406	도	104	60.4	0	60.4	춘천시					
	변경	"	491-631	도	60	60	0	60	춘천시					
9	기정	"	491-82	도	66	6.6	0	6.6	춘천시					
	변경	"	491-602	도	7	7	0	7	춘천시					
10	기정	"	491-81	도	112	40.3	0	40.3	춘천시					
	변경	"	491-601	도	40	40	0	40	춘천시					
11	기정	"	491-405	도	118	71.5	0	71.5	춘천시					
	변경	"	491-629	도	70	70	0	70	춘천시					

일련 번호	구분	소재지	지번	지목	대장 면적 (㎡)	편입면적(㎡)			소 유 자		관 계 인			비고
						결정 면적	기타 면적	합계	성명	주소	성명	주소	권리	
12	기정	"	491-80	대	226	0.4	0	0.4	백정숙	춘천시 효자문길27번 길5(효자동)				
	변경	"	491-80	대	182	0	0	0	연정은	춘천시 철전동1길 5-7(철전동)				계외
13	기정	"	491-284	도	69	49	0	49	춘천시					
	변경	"	491-609	도	41	41	0	41	춘천시					
14	기정	"	491-463	도	1,045	143.7	0	143.7	춘천시					
	변경	"	491-463	도	117	0	11	11	춘천시					
	변경	"	491-664	도	49	49	0	49	춘천시					
	변경	"	491-665	도	1	1	0	1	춘천시					
	변경	"	491-666	도	36	36	0	36	춘천시					
	변경	"	491-667	도	44	44	0	44	춘천시					
	변경	"	491-668	도	1	1	0	1	춘천시					
15	기정	"	491-410	도	22	8.5	0	8.5	춘천시					
	변경	"	491-672	도	6	6	0	6	춘천시					
16	기정	"	491-417	도	41	23.9	0	23.9	춘천시					
	변경	"	491-511	도	23	23	0	23	춘천시					
17	기정	"	491-403	도	63	20.5	0	20.5	춘천시					
	변경	"	491-626	도	20	20	0	20	춘천시					
18	기정	"	491-112	도	99	63	0	63	춘천시					
	변경	"	491-604	도	59	59	0	59	춘천시					
19	기정	"	491-411	도	91	68.6	0	68.6	춘천시					
	변경	"	491-635	도	70	70	0	70	춘천시					
20	기정	"	491-412	도	95	86.8	0	86.8	춘천시					
	변경	"	491-637	도	87	87	0	87	춘천시					
21	기정	"	491-414	도	51	48	0	48	춘천시					
	변경	"	491-638	도	48	48	0	48	춘천시					
22	기정	"	491-116	대	88	2.5	0	2.5	조찬형					
	변경	"	491-507	대	1	1	0	1	춘천시					

일련 번호	구분	소재지	지번	지목	대장 면적 (㎡)	편입면적(㎡)			소 유 자		관 계 인			비고
						결정 면적	기타 면적	합계	성명	주소	성명	주소	권리	
23	기정	"	491-123	대	118	40.8	0	40.8	춘천시					
	변경	"	491-123	대	105	0	12	12	춘천시					
	변경	"	491-605	대	13	13	0	13	춘천시					
24	기정	"	491-415	대	70	72.1	0	72.1	춘천시					
	변경	"	491-415	도	70	70	0	70	춘천시					
25	기정	"	491-122	대	90	2.6	0	2.6	심승희	춘천시 효자동 491-122				
	변경	"	491-122	대	90	0	0	0	김순보	춘천시 효자로 80				제외
26	기정	"	491-133	대	118	86.4	0	86.4	춘천시					
	변경	"	491-133	대	104	0	72.4	72.4	춘천시					
	변경	"	491-606	대	14	14	0	14	춘천시					
27	기정	"	491-416	도	183	144.8	0	144.8	춘천시					
	변경	"	491-416	도	54	0	13	13	춘천시					
	변경	"	491-639	도	129	129	0	129	춘천시					
28	기정	"	491-136	대	271	41.7	0	41.7	춘천시					
	변경	"	491-136	대	119	0	33.7	33.7	춘천시					
	변경	"	491-607	대	6	6	0	6	춘천시					
	변경	"	491-608	대	2	2	0	2	춘천시					
29	기정	"	491-367	대	25	16.5	0	16.5	춘천시					
	변경	"	491-367	대	5	0	5	5	춘천시					
	변경	"	491-622	대	3	3	0	3	춘천시					
	변경	"	491-623	대	10	10	0	10	춘천시					
30	기정	"	491-368	도	138	109.1	0	109.1	춘천시					
	변경	"	491-368	도	15	0	14	14	춘천시					
	변경	"	491-624	도	1	0	1	1	춘천시					
	변경	"	491-625	도	91	91	0	91	춘천시					
31	기정	"	491-134	대	35	8.6	0	8.6	춘천시					
	변경	"	491-134	대	35	0	8.6	8.6	춘천시					

일련 번호	구분	소재지	지번	지목	대장 면적 (㎡)	편입면적(㎡)			소 유 자		관 계 인			비고
						결정 면적	기타 면적	합계	성명	주소	성명	주소	권리	
32	기정	"	491-286	대	65	4.6	0	4.6	춘천시					
	변경	"	491-286	대	59	0	2.6	2.6	춘천시					
	변경	"	491-610	대	2	2	0	2	춘천시					
합 계					3,754	1,412.5	0	1,412.5						기정
					2,076	1,190	173.3	1,363.3						변경

나. 지장물조사: 없음(변경없음)

8. 국토의 계획 및 이용에 관한 법률 제99조의 규정에 의한 공공시설 등의 귀속 및 양도에 관한 사항 : 해당없음

춘천시 공고 제2024-2183호

춘천 도시계획시설(교통시설:대로1류8호선, 대로1류10호선)사업  
실시계획(변경)(안) 열람공고

춘천시 고시 제2024-463호로 실시계획인가 고시된, 춘천시 동면 장학리 606-2번지 일원의 춘천 도시계획시설(교통시설:대로1류8호선, 대로1류10호선)에 대하여, 「국토의 계획 및 이용에 관한 법률」 제90조 및 같은 법 시행령 제99조에 따라 아래와 같이 실시계획(변경)(안)을 열람 공고합니다.

2024년 11월 29일

춘 천 시 장

1. 사업시행지의 위치 : 춘천시 동면 장학리 606-2번지 일원
2. 사업의 종류 및 명칭(변경없음)
  - 가. 사업의 종류 : 춘천 도시계획시설(교통시설:대로1류8호선, 대로1류10호선)사업
  - 나. 사업의 명칭 : 소양교차로 일원 연결숲 조성사업
3. 면적 또는 규모(변경없음)
  - 가. 면 적 : 6,892㎡
  - 나. 규 모 : 중앙분리대(녹지조성) 6,892㎡
4. 시행자의 성명 및 주소(변경없음)
  - 가. 성 명 : 춘천시장(녹지공원과장)
  - 나. 주 소 : 춘천시 시청길 11 (옥천동)
5. 사업의 착수일 및 준공예정일(변경있음)
  - 가. 착 수 일 : 실시계획인가일로부터 5일 후
  - 나. 준공예정일
    - 기정 : 2024. 12. 31.
    - 변경 : 2025. 4. 30.
6. 열람의 일시 및 장소
  - 가. 일 시 : 2024. 11. 29. ~ 2024. 12. 16.
  - 나. 장 소 : 춘천시청 도시계획과(☎033-250-3439)

7. 수용 또는 사용할 토지 또는 건물의 소재지·지번·지목 및 면적, 소유권과 소유권외의 권리 명세 및 그 소유자권리자의 성명·주소(변경없음)

가. 토지조서

일련 번호	소재지	지번	지목	대장면적(m <sup>2</sup> )	편입면적(m <sup>2</sup> )	소유자		소유권외 권리			비고
						성명	주 소	성명	주소	권리	
1	동면 장학리	606-2	도	12,286.0	380.0	춘천시					
2	"	614-2	도	14,937.0	3,251.0	춘천시					
3	"	670-4	도	22,934.0	3,261.0	춘천시					
합 계					6,892.0						

8. 국토의 계획 및 이용에 관한 법률 제99조의 규정에 의한 공공시설 등의 귀속 및 양도에 관한 사항 : 해당없음.



춘천시 공고 제2024-2184호

춘천 도시계획시설(교통시설:대로1류10호선)사업 실시계획(변경)(안) 열람공고

춘천시 고시 제2024-464호로 실시계획인가 고시된 춘천시 동면 만천리 산77-21번지 일원의 춘천 도시계획시설(교통시설:대로1류10호선)에 대하여, 「국토의 계획 및 이용에 관한 법률」 제90조 및 같은 법 시행령 제99조에 따라 아래와 같이 실시계획(변경)(안)을 열람 공고합니다.

2024년 11월 29일

춘 천 시 장

1. 사업시행지의 위치 : 춘천시 동면 만천리 산77-21번지 일원

2. 사업의 종류 및 명칭(변경없음)

가. 사업의 종류 : 춘천 도시계획시설(교통시설:대로1류10호선)사업

나. 사업의 명칭 : 거두순환교차로 일원 연결숲 조성사업

3. 면적 또는 규모(변경없음)

가. 면 적 : 3,037㎡

나. 규 모 : 중앙분리대(녹지조성) 3,037㎡

4. 시행자의 성명 및 주소(변경없음)

가. 성 명 : 춘천시장(녹지공원과장)

나. 주 소 : 춘천시 시청길 11 (옥천동)

5. 사업의 착수일 및 준공예정일(변경있음)

가. 착 수 일 : 실시계획인가일로부터 5일 후

나. 준공예정일

- 기 정 : 2024. 12. 31.

- 변 경 : 2025. 4. 30.

6. 열람의 일시 및 장소

가. 일 시 : 2024. 11. 29. ~ 2024. 12. 16.

나. 장 소 : 춘천시청 도시계획과(☎033-250-3439)

7. 수용 또는 사용할 토지 또는 건물의 소재지·지번·지목 및 면적, 소유권과 소유권외의 권리 명세 및 그 소유자권리자의 성명·주소(변경없음)

가. 토지조서

일련 번호	소재지	지번	지목	대장면적(㎡)	편입면적(㎡)	소유자		소유권외 권리			비고
						성명	주 소	성명	주소	권리	
1	동면 만천리	산77-21	도	4,352.0	514.0	춘천시					
2	"	525-21	도	1,640.0	490.0	춘천시					
3	석사동	산1-27	도	5,371.0	1,166.0	춘천시					
4	동내면 거두리	산110-1	도	23,606.0	189.0	춘천시					
5	"	산129-2	도	4,683.0	108.0	춘천시					
6	"	539-5	도	3,431.0	570.0	춘천시					
합 계					3,037.0						

8. 국토의 계획 및 이용에 관한 법률 제99조의 규정에 의한 공공시설 등의 귀속 및 양도에 관한 사항 : 해당없음.

춘천시 공고 제2024-2185호

춘천 도시계획시설(교통시설:대로1류6호선)사업 실시계획(변경)(안) 열람공고

춘천시 고시 제2024-465호로 실시계획인가 고시된 춘천시 사농동 217-231번지 일원의 춘천 도시계획시설(교통시설:대로1류6호선)에 대하여, 「국토의 계획 및 이용에 관한 법률」 제90조 및 같은 법 시행령 제99조에 따라 아래와 같이 실시계획(변경)(안)을 열람 공고합니다.

2024년 11월 29일

춘 천 시 장

- 1. 사업시행지의 위치 : 춘천시 사농동 217-231번지 일원
- 2. 사업의 종류 및 명칭(변경없음)
  - 가. 사업의 종류 : 춘천 도시계획시설(교통시설:대로1류6호선)사업
  - 나. 사업의 명칭 : 육림랜드 일원 연결숲 조성사업
- 3. 면적 또는 규모(변경없음)
  - 가. 면 적 : 2,033㎡
  - 나. 규 모 : 중앙분리대(녹지조성) 2,033㎡
- 4. 시행자의 성명 및 주소(변경없음)
  - 가. 성 명 : 춘천시장(녹지공원과장)
  - 나. 주 소 : 춘천시 시청길 11 (옥천동)
- 5. 사업의 착수일 및 준공예정일(변경있음)
  - 가. 착 수 일 : 실시계획인가일로부터 5일 후
  - 나. 준공예정일
    - 기 정 : 2024. 12. 31.
    - 변 경 : 2025. 4. 30.
- 6. 열람의 일시 및 장소
  - 가. 일 시 : 2024. 11. 29. ~ 2024. 12. 16.
  - 나. 장 소 : 춘천시청 도시계획과(☎033-250-3439)

7. 수용 또는 사용할 토지 또는 건물의 소재지·지번·지목 및 면적, 소유권과 소유권외의 권리 명세 및 그 소유자권리자의 성명·주소

가. 토지조서

일련 번호	소재지	지번	지목	대장면적(㎡)	편입면적(㎡)	소유자		소유권외 권리			비고
						성명	주 소	성명	주소	권리	
1	사농동	217-231	도	370.0	190.0	춘천시					
2	"	217-9	도	516.0	241.0	국(건설부)					
3	"	219-158	도	3,199.0	395.0	국(건설부)					
4	"	685-3	도	2,892.0	569.0	춘천시					
5	"	687-1	도	120.0	42.0	국(농림축산부)					
6	"	707-1	도	958.0	113.0	춘천시					
7	"	291-8	도	727.0	20.0	춘천시					
8	"	298-2	도	93.0	7.0	춘천시					
9	"	300-2	도	562.0	106.0	국(건설부)					
10	"	219-162	도	7,503.0	239.0	국(건설부)					
11	"	369-2	도	641.0	107.0	국(건설부)					
12	"	372-1	도	33.0	4.0	국(건설부)					
합 계					2,033.0						

8. 국토의 계획 및 이용에 관한 법률 제99조의 규정에 의한 공공시설 등의 귀속 및 양도에 관한 사항 : 해당없음.

춘천시 공고 제2024-2187호

춘천 도시계획시설(도로,주차장,녹지)사업 실시계획(변경)(안) 열람공고

추곡약수터 관광휴양형 명품마을 조성사업 일환으로 춘천시 고시 제2016-98호(2016. 3. 24.)로 춘천 도시관리 계획(지구단위계획, 시설:도로) 결정되고, 춘천시 고시 제2016-458호(2016. 12. 16.)로 실시계획인가 및 춘천시 고시 제2024-218호(2024. 4. 19.)로 실시계획인가 변경(5차) 고시된 춘천 도시계획시설(도로,주차장,녹지)사업 에 대하여 「국토의 계획 및 이용에 관한 법률」 제88조, 제90조 및 같은법 시행령 제99조에 따라 다음과 같이 실 시계획(변경)(안)에 대하여 열람·공고를 실시합니다.

「공익사업을 위한 토지 등의 취득 및 보상에 관한 법률」 제21조 및 같은 법 시행령 제11조에 따라 사업시행 구 역안의 토지·건축물 등의 소유자 및 이해관계인 등은 공람하시고, 의견이 있으시면 서면으로 공람기간 내에 춘천 시청 도시계획과로 의견서를 제출하여 주시기 바랍니다.

2024년 11월 29일

춘 천 시 장

□ 실시계획에 관한 사항

1. 사업시행지의 위치(변경없음): 춘천시 북산면 추곡리 138-13번지 일원

2. 사업의 종류 및 명칭(변경없음)

가. 사업의 종류: 춘천 도시계획시설(도로, 주차장, 녹지)사업

나. 사업의 명칭: 추곡약수터 관광휴양형 명품마을조성사업

3. 면적 또는 규모(변경있음)

가. 면 적: (당초) 14,616㎡, (변경) 15,251㎡

나. 규 모

1) 도 로

가) 도로명 : (기정) 소로3류 765호선 → (변경) 소로3류 796호선

나) 면 적 : (기정) 1,312㎡ → (변경) 1,087㎡

2) 주차장: (기정) 1,103㎡ → (변경) 1,065㎡

3) 녹 지: (기정) 12,201㎡ → (변경) 13,099㎡

4. 시행자의 성명 및 주소(변경없음)

가. 성 명: 춘천시장

나. 주 소: 춘천시 시청길 11(옥천동)

5. 사업의 착수예정일 및 준공예정일(변경있음)

가. 착수예정일: 실시계획(변경)인가일로부터 5일 경과 후

나. 준공예정일: (기정) 2024. 12. 31. → (변경) 2025. 12. 31.

6. 열람의 일시 및 장소

가. 일 시: 2024. 11. 29. ~ 2024. 12. 13.(14일간)

나. 장 소: 춘천시청 도시계획과(☎033-250-3758) 또는 관광개발과(☎033-250-3075)

7. 수용 또는 사용할 토지 또는 건물의 소재지·지번·지목 및 면적, 소유권과 소유권외의 권리 명세 및 그 소유자·권리자의 성명·주소(변경있음)

가. 토지조서

일련 번호	구분	위치	지번	지목	지 적	편입면적			소 유 자		관 계 인			비고
						결정 면적	기타 면적	계	주 소	성 명	주 소	성 명	권리의 종류	
1	기정	추곡리	1224-3	도	197	114	-	114	-	국(기획재정부)	-	-	-	주차장, 녹지
	변경	추곡리	1224-3	도	197	142	-	142	-	국(기획재정부)	-	-	-	주차장, 녹지
2	기정	추곡리	1224-5	도	6	6	-	6	-	국(기획재정부)	-	-	-	주차장
	변경	추곡리	1224-5	도	6	-	-	-	-	국(기획재정부)	-	-	-	체적
3	기정	추곡리	1224-2	도	638	76	72	148	-	국(건설부)	-	-	-	도로
	변경	추곡리	1224-2	도	638	188	-	188	-	국(건설부)	-	-	-	도로
4	기정	추곡리	136	대	1,150	452	-	452	-	춘천시	-	-	-	녹지
5	기정	추곡리	산177-2	임	4,717	1,740	-	1,740	-	춘천시	-	-	-	녹지
	변경	추곡리	산177-2	임	4,686	1,781	-	1,781	-	춘천시	-	-	-	녹지
6	기정	추곡리	산176-1	구	11,901	2,661	-	2,661	-	국(건설부)	-	-	-	녹지
	변경	추곡리	산176-1	구	11,901	2,662	-	2,662	-	국(건설부)	-	-	-	녹지
7	기정	추곡리	1204	유	202,540	-	100	100	-	국(건설부)	-	-	-	도로
	변경	추곡리	1204	유	202,540	506	-	506	-	국(건설부)	-	-	-	녹지,주차 장,도로
8	기정	추곡리	1204-17	유	858	688	-	688	-	국(기획재정부)	-	-	-	도로, 주차장
	변경	추곡리	1204-17	유	858	619	-	619	-	국(기획재정부)	-	-	-	녹지,주차 장,도로
9	기정	추곡리	138-14	대	104	104	-	104	-	춘천시	-	-	-	주차장
	변경	추곡리	138-14	대	104	-	-	-	-	춘천시	-	-	-	체적
10	기정	추곡리	1204-13	유	59	21	-	21	-	춘천시	-	-	-	주차장
	변경	추곡리	1204-13	유	59	-	-	-	-	춘천시	-	-	-	체적
11	기정	추곡리	1204-22	유	55	35	-	35	-	춘천시	-	-	-	주차장
	변경	추곡리	1204-22	유	48	48	-	48	-	춘천시	-	-	-	주차장

일련 번호	구분	위치	지번	지목	지 적	편입면적			소 유 자		관 계 인			비고
						결정 면적	기타 면적	계	주 소	성 명	주 소	성 명	관리의 종류	
12	기정	추곡리	1204-14	유	127	126	-	126	-	춘천시	-	-	-	주차장
	변경	추곡리	1204-14	유	122	121	-	121	-	춘천시	-	-	-	주차장
13	기정	추곡리	138-18	전	71	71	-	71	-	춘천시	-	-	-	주차장
	변경	추곡리	138-18	전	71	-	-	-	-	춘천시	-	-	-	세척
14	기정	추곡리	1204-18	유	20	20	-	20	-	국(기획재정부)	-	-	-	주차장
15	기정	추곡리	138-13	전	125	125	-	125	-	춘천시	-	-	-	녹지
16	기정	추곡리	138-15	전	6	6	-	6	-	춘천시	-	-	-	녹지
17	기정	추곡리	116-8	대	256	256	-	256	-	춘천시	-	-	-	녹지
18	기정	추곡리	116-9	대	178	178	-	178	-	춘천시	-	-	-	녹지
	변경	추곡리	116-9	대	178	177	-	177	-	춘천시	-	-	-	녹지
19	기정	추곡리	116	대	545	533	-	533	-	춘천시	-	-	-	녹지
	변경	추곡리	116	대	545	525	-	525	-	춘천시	-	-	-	녹지
20	기정	추곡리	116-6	대	189	159	-	159	-	춘천시	-	-	-	녹지
	변경	추곡리	116-6	대	189	157	-	157	-	춘천시	-	-	-	녹지
21	기정	추곡리	116-7	대	326	283	-	283	-	춘천시	-	-	-	녹지
	변경	추곡리	116-7	대	326	284	-	284	-	춘천시	-	-	-	녹지
22	기정	추곡리	137-2	대	1,078	1,078	-	1,078	-	춘천시	-	-	-	녹지
23	기정	추곡리	138-3	대	393	393	-	393	-	춘천시	-	-	-	녹지
24	기정	추곡리	138-1	전	976	976	-	976	-	춘천시	-	-	-	녹지
25	기정	추곡리	산178-1	임	25,884	1,673	-	1,673	-	춘천시	-	-	-	녹지
	변경	추곡리	산178-1	임	25,805	2,128	-	2,128	-	춘천시	-	-	-	녹지
26	기정	추곡리	138-6	대	363	363	-	363	-	춘천시	-	-	-	녹지
27	기정	추곡리	138-9	전	1,297	1,297	-	1,297	-	춘천시	-	-	-	녹지
28	기정	추곡리	138-16	전	106	106	-	106	-	춘천시	-	-	-	도로
	변경	추곡리	138-16	전	106	4	-	4	-	춘천시	-	-	-	도로
29	기정	추곡리	139-3	전	460	456	4	460	-	춘천시	-	-	-	도로
	변경	추곡리	139-3	전	460	76	-	76	-	춘천시	-	-	-	도로
30	기정	추곡리	139-4	전	165	110	55	165	-	춘천시	-	-	-	도로
	변경	추곡리	139-4	전	165	105	-	105	-	춘천시	-	-	-	도로
31	기정	추곡리	산172-2	임	107	3	-	3	-	춘천시	-	-	-	도로
	변경	추곡리	산172-2	임	107	44	-	44	-	춘천시	-	-	-	도로
32	기정	추곡리	산172-7	도	154	132	-	132	-	춘천시	-	-	-	도로
	변경	추곡리	산172-7	도	154	13	-	13	-	춘천시	-	-	-	도로
33	기정	추곡리	140-3	전	138	138	-	138	-	춘천시	-	-	-	도로

일련 번호	구분	위치	지번	지목	지 적	편입면적			소 유 자		관 계 인			비고
						결정 면적	기타 면적	계	주 소	성 명	주 소	성 명	관리의 종류	
	변경	추곡리	140-3	전	138	12	-	12	-	춘천시	-	-	-	도로
34	기정	추곡리	142-3	도	2,479	2	-	2	-	춘천시	-	-	-	도로
	변경	추곡리	142-3	도	2,479	126	-	126	-	춘천시	-	-	-	도로
35	기정	추곡리	1204-9	유	4	4	-	4	-	국(기획재정부)	-	-	-	주차장
	변경	추곡리	1204-9	유	4	-	-	-	-	국(기획재정부)	-	-	-	세척
36	추가	추곡리	116-3	대	20	2	-	2	-	춘천시	-	-	-	녹지
37	추가	추곡리	138-5	전	94	94	-	94	-	춘천시	-	-	-	녹지
38	추가	추곡리	138-7	전	85	33	-	33	-	춘천시	-	-	-	녹지
39	추가	추곡리	138-21	대	92	34	-	34	-	춘천시	-	-	-	주차장
40	추가	추곡리	139-2	전	108	73	-	73	-	춘천시	-	-	-	도로
41	추가	추곡리	140-2	전	10	10	-	10	-	춘천시	-	-	-	도로
42	추가	추곡리	1204-10	유	158	37	-	37	-	국(환경부)	-	-	-	주차장
43	추가	추곡리	1204-15	유	283	66	-	66	-	국(환경부)	-	-	-	녹지
44	추가	추곡리	1204-25	유	144	120	-	120	-	춘천시	-	-	-	주차장
45	추가	추곡리	1224-1	도	322	44	-	44	-	국(기획재정부)	-	-	-	녹지
46	추가	추곡리	산172-6	도	66	53	-	53	-	춘천시	-	-	-	도로
계	35필지				257,672	14,385	231	14,616						
	41필지				258,578	15,251	-	15,251						

8. 국토의 계획 및 이용에 관한 법률 제99조의 규정에 의한 공공시설 등의 귀속 및 양도에 관한 사항(변경없음)



원주시 고시 제2024-408호

원주 도시관리계획(체육시설703호) 결정(변경) 및 지형도면 고시

원주 도시계획시설(체육시설703호)에 대하여 「국토의 계획 및 이용에 관한 법률」 제30조 및 같은 법 시행령 제 25조제3항(경미한 변경)의 규정에 의하여 도시관리계획을 결정(변경)하고 같은 법 제32조 및 「토지이용규제 기본 법」 제8조의 규정에 의하여 지형도면을 승인하였기에 다음과 같이 고시합니다.

2024년 11월 29일

원 주 시 장

1. 결정취지: 원주시 부론면 법천리 산27-3번지 일원 원주 도시계획시설[체육시설703호(남한강에스파크컨트리클럽)]에 대하여 일부 미등기 토지를 제척 및 지적측량한 결과를 반영하고자 원주 도시관리계획(도시계획시설) 결정(변경)함

2. 도시관리계획 결정(변경) 및 지형도면 승인 조서

가. 체육시설

1) 체육시설 결정(변경) 조서

구분	도면 표시 번호	시설명	시설의 종류	위 치		면적(㎡)			최 초 결정일	비고
				기정	변경	기정	변경	변경후		
변경	703	체육 시설	골프장	원주시 부론면 법천리 산27-1번지 일원	원주시 부론면 법천리 산27-3번지 일원	1,568,456	증)2,037	1,570,493	강원도 고시 제2009-2호 (2009.01.09.)	

2) 체육시설 결정(변경) 사유서

도면 표시번호	시설명	변경내용	변경사유
703	체육시설	<ul style="list-style-type: none"> <li>지번 변경 법천리 산27-1 → 법천리 산27-3</li> <li>구역변경 1,568,456㎡ → 1,570,493㎡(증 2,037㎡)</li> </ul>	<ul style="list-style-type: none"> <li>일부 구역조정, 지적분할 측량 결과 반영</li> </ul>

3. 도시관리계획 결정(변경) 및 지형도면 승인도 : 실음 생략

원주시 고시 제2024-409호

원주 도시계획시설(중로3-302호, 중로3-303호, 소로3-3002호, 주차장307호)사업  
실시계획(변경)인가 고시

원주 도시계획시설(도로,주차장)사업에 대하여 「국토의 계획 및 이용에 관한 법률」 제88조 규정에 의하여 도시  
계획시설(도로,주차장)사업 실시계획(변경)인가하고, 같은 법 제91조 및 시행령 제100조 규정에 의하여 실시계획  
(변경)인가를 고시합니다.

2024년 11월 29일

원 주 시 장

1. 사업시행지의 위치: 원주시 문막읍 반계리 1092-10번지 일원(반계리 은행나무 남측)

2. 사업의 종류 및 명칭

- 가. 종류: 원주 도시계획시설(중로3-302호, 중로3-303호, 소로3-3002호, 주차장307호)사업
- 나. 명칭: 반계리 은행나무광장 주차장 및 진입로 개설공사

3. 사업시행자의 성명 및 주소

- 가. 성명: 원주시장(관광과)
- 나. 주소: 원주시 시청로 1(무실동)

4. 사업의 면적 또는 규모

구분	결정폭원(m)	연장(m)	금회시행(m)	비고
중로3-302호	12	63	B=12m, L=63m	
중로3-303호	12	162	B=12m, L=162m	
소로3-3002호	4	140	B=4m, L=134.1m	

구분	결정면적(㎡)	금회시행(㎡)	비고
주차장307호	5,397	5,397	

5. 사업의 착수 및 준공예정일

- 가. 당초: 2023. 7. 7. ~ 2024. 12. 31.
- 나. 변경: 2023. 7. 7. ~ 2025. 12. 31.

6. 수용 또는 사용할 토지 또는 건물의 소재지·지번·지목 및 면적, 소유권과 소유권외의 권리의 명세 및 그 소유자·권리자의 성명·주소 (붙임)

7. 법 제99조의 규정에 의한 공공시설 등의 귀속 및 양도에 관한 사항: 해당없음

■ 토지조서

(당초) (중로 3-302)

일련 번호	토지소재지		지목	지적 (m2)	편입 면적 (m2)	소 유 자		이 해 관 계 인			비고
	소재지	지번				주 소	성 명	주소	성명	소유권이외의권리 의종류및내용	
1	원주시 문막읍 반계리	1091-6	구	327.00	327.00	경기도 의왕시 포일동 487	한국농어촌공사				미등기
2	원주시 문막읍 반계리	1092-10	전	480.00	480.00	경기도 하남시 하남유니온로 10, 103동 1906호(신장동, 하남호반씨밋에듀파크)	이관섭				미등기
3	원주시 문막읍 반계리	1098-12	전	360.00	80.00	원주시 시청로 1	원주시				중로 3-303 중복
계				1,167	887						

(변경) (중로 3-302)

일련 번호	토지소재지		지목	지적 (m2)	편입 면적 (m2)	소 유 자		이 해 관 계 인			비고
	소재지	지번				주 소	성 명	주소	성명	소유권이외의권리 의종류및내용	
1	원주시 문막읍 반계리	1091-6	구	203	203	원주시 시청로 1	원주시				
2	원주시 문막읍 반계리	1091-9	구	24	24	경기도 의왕시 포일동 487	한국농어촌공사				
3	원주시 문막읍 반계리	1091-10	구	100	100	원주시 시청로 1	원주시				
4	원주시 문막읍 반계리	1092-10	전	480	480	원주시 시청로 1	원주시				
5	원주시 문막읍 반계리	1098-13	전	79	79	원주시 시청로 1	원주시				
계				886	886						

(당초) (중로 3-303)

일련 번호	토지소재지		지목	지적 (m2)	편입 면적 (m2)	소 유 자		이 해 관 계 인			비고
	소재지	지번				주 소	성 명	주소	성명	소유권이외의권리의 종류및내용	
1	원주시 문막읍 반계리	1098-12	전	360.00	280.00	원주시 시청로 1	원주시				중로 3-302 중복
2	원주시 문막읍 반계리	1096-24	전	108.00	108.00	원주시 시청로 1	원주시				
3	원주시 문막읍 반계리	1096-27	전	209.00	209.00	원주시 시청로 1	원주시				
4	원주시 문막읍 반계리	1094-2	전	168.00	168.00	원주시 문막읍 반계리 산40	원정식				미등기
5	원주시 문막읍 반계리	1096-26	전	559.00	559.00	원주시 시청로 1	원주시				
6	원주시 문막읍 반계리	1496-3	전	624.00	624.00	경기도 광주시 경안천로 91, 101동 402호(송정동,송정우림필유)	서명숙				미등기
계				2,028	1,948						

(변경) (중로 3-303)

일련 번호	토지소재지		지목	지적 (m2)	편입 면적 (m2)	소 유 자		이 해 관 계 인			비고
	소재지	지번				주 소	성 명	주소	성명	소유권이 외의권리 의종류및 내용	
1	원주시 문막읍 반계리	1098-12	전	281	281	원주시 시청로 1	원주시				
2	원주시 문막읍 반계리	1096-24	전	108	108	원주시 시청로 1	원주시				
3	원주시 문막읍 반계리	1096-27	전	209	209	원주시 시청로 1	원주시				
4	원주시 문막읍 반계리	1094-2	전	168	168	원주시 시청로 1	원주시				
5	원주시 문막읍 반계리	1096-26	전	559	559	원주시 시청로 1	원주시				
6	원주시 문막읍 반계리	1496-3	전	624	624	원주시 시청로 1	원주시				
계				1,949	1,949						

(당초) (소로 3-3002)

일련 번호	토지소재지		지목	지적 (m2)	편입 면적 (m2)	소 유 자		이 해 관 계 인			비고
	소재지	지번				주 소	성 명	주소	성명	소유권이외의권리의 종류및내용	
1	원주시 문막읍 반계리	1495-4	도	5.00	1.00	원주시 시청로 1	원주시				
2	원주시 문막읍 반계리	1096-23	전	36.00	36.00	원주시 시청로 1	원주시				미등기
3	원주시 문막읍 반계리	1672-2	도	79.00	79.00	세종특별자치시 도움6로 11	건설부				미등기
4	원주시 문막읍 반계리	1495-3	도	10.00	5.00	원주시 시청로 1	원주시				
5	원주시 문막읍 반계리	1496-6	전	153.00	153.00	경기도 광주시 경춘대로 1422번길 41, 104동901호(쌍령동,쌍령현대아파트)	서명자				미등기
6	원주시 문막읍 반계리	1496-4	전	143.00	143.00	경기도 광주시 경안천로 91, 101동 402호 (송정동,송정우림필류)	서명숙				미등기
7	원주시 문막읍 반계리	1094-3	전	119.00	119.00	원주시 문막읍 반계리 산40	원정식				미등기
계				545	536						

(변경) (소로 3-3002)

일련 번호	토지소재지		지목	지적 (m2)	편입 면적 (m2)	소 유 자		이 해 관 계 인			비고
	소재지	지번				주 소	성 명	주소	성명	소유권이외의권리의 종류및내용	
1	원주시 문막읍 반계리	1096-23	전	36	36	원주시 시청로 1	원주시				
2	원주시 문막읍 반계리	1672-2	도	79	79	세종특별자치시 도움6로 11	건설부				미등기
3	원주시 문막읍 반계리	1496-6	전	153	153	원주시 시청로 1	원주시				
4	원주시 문막읍 반계리	1496-4	전	143	143	원주시 시청로 1	원주시				
5	원주시 문막읍 반계리	1094-3	전	119	119	원주시 시청로 1	원주시				
계				530	530						

(당초) (주차장 307)

일련 번호	토지소재지		지목	지적 (m2)	편입 면적 (m2)	소 유 자		이 해 관 계 인			비고
	소재지	지번				주 소	성 명	주소	성명	소유권이외의권 리의종류및내용	
1	원주시 문막읍 반계리	1096-10	전	1,032.00	1,032.00	원주시 시청로 1	원주시				
2	원주시 문막읍 반계리	1098-6	전	2,020.00	2,020.00	원주시 시청로 1	원주시				
3	원주시 문막읍 반계리	1092-1	전	580.00	580.00	경기도 하남시 하남유니온로 10, 103동 1906호(덕풍동, 휴먼시아 꽃피마을2단지)	이관섭	강원도 원주시 문막읍 문막시장 1길 19	문막농업 협동조합	지상권설정	
4	원주시 문막읍 반계리	1091-4	구	1,492.00	1,492.00	경기도 의왕시 포일동 487	한국농어촌공사				미등기
5	원주시 문막읍 반계리	1092-11	전	172.00	172.00	원주시 남산로 120(일산동)	이응섭				
						원주시 시청로90, 202동 1201호 (무실동, 뜨란채아파트)	이명섭				
6	원주시 문막읍 반계리	1091-1	유	80.00	80.00	경기도 의왕시 포일동 487	한국농어촌공사				
7	원주시 문막읍 반계리	1092-4	전	35.00	35.00	경기도 의왕시 포일동 487	한국농어촌공사				
계				5,411	5,411						

(변경) (주차장 307)

일련 번호	토지소재지		지목	지적 (m2)	편입 면적 (m2)	소 유 자		이 해 관 계 인			비고
	소재지	지번				주 소	성 명	주소	성명	소유권이외의권리의종 류및내용	
1	원주시 문막읍 반계리	1096-10	전	1,032	1,032	원주시 시청로 1	원주시				
2	원주시 문막읍 반계리	1098-6	전	2,020	2,020	원주시 시청로 1	원주시				
3	원주시 문막읍 반계리	1092-1	전	580	580	원주시 시청로 1	원주시				
4	원주시 문막읍 반계리	1091-4	구	731	731	원주시 시청로 1	원주시				
5	원주시 문막읍 반계리	1091-7	구	111	111	경기도 의왕시 포일동 487	한국농어촌공사				
6	원주시 문막읍 반계리	1091-8	구	650	650	원주시 시청로 1	원주시				
7	원주시 문막읍 반계리	1092-11	전	172	172	원주시 시청로 1	원주시				
8	원주시 문막읍 반계리	1091-1	유	80	80	원주시 시청로 1	원주시				
9	원주시 문막읍 반계리	1092-4	전	35	35	원주시 시청로 1	원주시				
계				5,411	5,411						

■ 지장물조서

(당초) (중로 3-302)

순번	지번	물건의 종 류	구조 및 규격	수량	단위	소 유 자		이 해 관 계 인			비고
						주소	성명	주소	성명	소유권이외의권리 의종류및내용	
1	원주시 문막읍 반계리 1091-6	웬스	H=1.6m	8.5	m	원주시 문막읍 원문로 2298	삼성전자 원주물류센터				
2	원주시 문막읍 반계리 1091-6	보도블록포장	-	33.4	m <sup>2</sup>	원주시 문막읍 원문로 2298	삼성전자 원주물류센터				
3	원주시 문막읍 반계리 1091-6	흡연 부스 (정자)	3.5x3.9m	1	동	원주시 문막읍 원문로 2298	삼성전자 원주물류센터				
4	원주시 문막읍 반계리 1091-6	가설 창고	판넬	7.1	m <sup>2</sup>	원주시 문막읍 원문로 2298	삼성전자 원주물류센터				

(변경) (중로 3-302)

순번	지번	물건의 종 류	구조 및 규격	수량	단위	소 유 자		이 해 관 계 인			비고
						주소	성명	주소	성명	소유권이외의권리 의종류및내용	
				해		당	없	음			

(당초) (중로 3-303)

순번	지번	물건의 종 류	구조 및 규격	수량	단위	소 유 자		이 해 관 계 인			비고
						주소	성명	주소	성명	소유권이외의권리 의종류및내용	
1	원주시 문막읍 반계리 1096-24	전력주	-	1	EA	원주시 우산로 122	한국전력				원주시
2	원주시 문막읍 반계리 1096-24	관정	-	1	EA	원주시 문막읍 반계리 1119	장기홍				원주시
3	원주시 문막읍 반계리 1096-26	수목	R15	195	주	원주시 문막읍 반계리 1119	이명우				원주시

(변경) (중로 3-303)

순번	지번	물건의 종 류	구조 및 규격	수량	단위	소 유 자		이 해 관 계 인			비고
						주소	성명	주소	성명	소유권이외의권리 의종류및내용	
1	원주시 문막읍 반계리 1096-24	전력주	-	1	EA	원주시 우산로 122	한국전력				원주시

(당초) (소로 3-3002)

순번	지번	물건의 종 류	구조 및 규격	수량	단위	소 유 자		이 해 관 계 인			비고
						주소	성명	주소	성명	소유권이외의권리의종 류및내용	
1	원주시 문막읍 반계리 1496-6	전력주		1	EA	원주시 우산로 122	한국전력				
2	원주시 문막읍 반계리 1496-6	통신주		1	EA	원주시단구동 702	KT강원본부 원주지사				
3	원주시 문막읍 반계리 1496-4	통신주		1	EA	원주시단구동 702	KT강원본부 원주지사				
4	원주시 문막읍 반계리 1496-6	차단봉		2	EA	경기도 광주시 경춘대로 1422번길 41, 104동901호(쌍령동,쌍령 현대아파트)	서명자				
5	원주시 문막읍 반계리 1094-3	대문		1	EA	원주시 문막읍 반계리 산40	원정식				
6	원주시 문막읍 반계리 1496-23	수목	R6	2	주	원주시 문막읍 반계리 1096-2	김문자, 박조원				원주시

(변경) (소로 3-3002)

순번	지번	물건의 종 류	구조 및 규격	수량	단위	소 유 자		이 해 관 계 인			비고
						주소	성명	주소	성명	소유권이외의권리 의종류및내용	
1	원주시 문막읍 반계리 1496-6	전력주		1	EA	원주시 우산로 122	한국전력				
2	원주시 문막읍 반계리 1496-6	통신주		1	EA	원주시 단구동 702	KT강원본부 원주지사				
3	원주시 문막읍 반계리 1496-4	통신주		1	EA	원주시 단구동 702	KT강원본부 원주지사				

(당초) (주차장 307)

순번	지번	물건의 종 류	구조 및 규격	수량	단위	소 유 자		이 해 관 계 인			비고
						주소	성명	주소	성명	소유권이외의권리 의종류및내용	
1	원주시 문막읍 반계리 1091-4	통신주		1	EA	원주시 단구동 702	KT강원본부 원주지사				
2	원주시 문막읍 반계리 1096-10	담장		15	m	원주시 문막읍 반계리 1119	장기홍				원주시

(변경) (주차장 307)

순번	지번	물건의 종 류	구조 및 규격	수량	단위	소 유 자		이 해 관 계 인			비고
						주소	성명	주소	성명	소유권이외의권리 의종류및내용	
				해		당	없	음			



원주시 고시 제2024-410호

원주 도시계획시설(소로1-234호)사업 실시계획(변경)인가 고시

원주 도시계획시설(도로)사업에 대하여 「국토의 계획 및 이용에 관한 법률」 제88조 규정에 의하여 도시계획시설(도로)사업 실시계획(변경)인가하고, 같은 법 제91조 및 시행령 제100조 규정에 의하여 실시계획(변경)인가를 고시합니다.

2024년 11월 29일

원 주 시 장

□ 실시계획(변경)인가(국토의 계획 및 이용에 관한 법률 제88조)

1. 사업시행지의 위치: 원주시 명륜동 273-1번지 일원

2. 사업의 종류 및 명칭

가. 종류: 원주 도시계획시설(소로1-234호)사업

나. 명칭: 명륜동 향교 진입로 개설공사

3. 사업시행자의 성명 및 주소

가. 성명 : 원주시장(건설과)

나. 주소 : 원주시 시청로 1 (무실동)

4. 사업의 면적 또는 규모

시설명	결정폭원(m)	연장(m)	금회시행(m)
소로1-234호	10	78	B=10m, L=78m

5. 사업의 착수 및 준공예정일(변경있음)

가. 당초: 2022.04.29. ~ 2024.12.31.

나. 변경: 2022.04.29. ~ 2025.12.31.

6. 수용 또는 사용할 토지 또는 건물의 소재지·지번·지목 및 면적, 소유권과 소유권 외의 권리의 명세 및 그 소유자·권리자의 성명·주소: 붙임(변경있음)

7. 법 제99조의 규정에 의한 공공시설 등의 귀속 및 양도에 관한 사항: 해당없음

■ 토지조서  
(기정)

일련 번호	토지소재지		지목	지적 (m2)	편입 면적 (m2)	소 유 자		이 해 관 계 인			비 고
	소재지	지 번				주 소	성 명	주 소	성 명	소유권이외의권리의 종류및내용	
1	원주시 명륜동	274-6	도	6	6	원주시	공				
2	"	274-11	대	164	164	춘천시 삭주로 18	재단법인강원도향교재단				
3	"	259-35	도	524	56	건설부	국				
4	"	259-57	대	125	125	춘천시 삭주로 18	재단법인강원도향교재단				
5	"	259-58	대	168	168	춘천시 삭주로 18	재단법인강원도향교재단				
6	"	259-55	대	136	136	춘천시 삭주로 18	재단법인강원도향교재단				
7	"	259-56	대	137	137	춘천시 삭주로 18	재단법인강원도향교재단				
8	"	259-28	도	940	17	원주시	공				
소 계				2,200	809						

(변경)

일련 번호	토지소재지		지목	지적 (m2)	편입 면적 (m2)	소 유 자		이 해 관 계 인			비 고
	소재지	지 번				주 소	성 명	주 소	성 명	소유권이외의권리의 종류및내용	
1	원주시 명륜동	274-6	도	6	6	원주시	공				
2	"	274-11	대	164	164	원주시	공				
3	"	259-35	도	524	56	건설부	국				
4	"	259-57	대	125	125	원주시	공				
5	"	259-58	대	168	168	원주시	공				
6	"	259-55	대	136	136	원주시	공				
7	"	259-56	대	137	137	원주시	공				
8	"	259-28	도	940	17	원주시	공				
소 계				2,200	809						

■ 지장물조사  
(기정)

연번	소재지	지번	물건의 종류	구조및 규격	수량 (면적)	단위	소유자		관계인			비고 (지분)
							성명	주소	성명	주소	관리의종류 및내용	
1	명륜동	274-5	상가(1층)	연외벽돌조	105	㎡	장분여	강원도 원주시 남원로 611(명륜동)				수용
2	명륜동	274-5	상가(지하)	연외벽돌조	99	㎡	장분여	강원도 원주시 남원로 611(명륜동)				수용
3	명륜동	274-5	서터	3.7x2.1	1	식	장분여	강원도 원주시 남원로 611(명륜동)				수용
4	명륜동	274-5	상가주택(2층)	연외벽돌조	82.6	㎡	장분여	강원도 원주시 남원로 611(명륜동)				수용
5	명륜동	274-5	다용도실	콘크리트및 알루미늄샷시	10	㎡	장분여	강원도 원주시 남원로 611(명륜동)				수용
6	명륜동	274-5	창고	목조 1.5*3.5	5.25	㎡	장분여	강원도 원주시 남원로 611(명륜동)				수용
7	명륜동	274-5	담장	브릭 30*1.8	54	㎡	장분여	강원도 원주시 남원로 611(명륜동)				수용
8	명륜동	274-5	쪽문	철제	1	식	장분여	강원도 원주시 남원로 611(명륜동)				수용
9	명륜동	274-5	바닥포장	콘크리트	40	㎡	장분여	강원도 원주시 남원로 611(명륜동)				수용
10	명륜동	274-5	영업손실	땡기네	1	식	박정민	강원도 원주시 향교길 53, 101동 304호(명륜동, 대성현대아파트)				
11	명륜동	274-5	이전비 등		1	식	박정민	강원도 원주시 향교길 53, 101동 304호(명륜동, 대성현대아파트)				
12	명륜동	274-5	영업손실	바글바글 노래연습장	1	식	이준영	강원도 원주시 치약로1604번길 11(단구동)				
13	명륜동	274-5	이전비 등		1	식	이준영	강원도 원주시 치약로1604번길 11(단구동)				
14	명륜동	274-5	영업손실	문화포차	1	식	김갑문	강원도 원주시 행구로 287, 105동 104호(행구동, 건영아파트)				
15	명륜동	274-5	이전비 등		1	식	김갑문	강원도 원주시 행구로 287, 105동 104호(행구동, 건영아파트)				
16	명륜동	274-5	주택(1층)	연외벽돌조	55	㎡	황의주	강원도 원주시 이화3길 32-5(단계동)				1/2
	명륜동	274-5	주택(1층)	연외벽돌조	55	㎡	허민영	강원도 원주시 이화3길 32-5(단계동)				1/2
17	명륜동	274-5	주택(2층)	연외벽돌조	55	㎡	황의주	강원도 원주시 이화3길 32-5(단계동)				1/2
	명륜동	274-5	주택(2층)	연외벽돌조	55	㎡	허민영	강원도 원주시 이화3길 32-5(단계동)				1/2
18	명륜동	274-5	대문	연외및목재	1	식	황의주	강원도 원주시 이화3길 32-5(단계동)				1/2
	명륜동	274-5	대문	연외및목재	1	식	허민영	강원도 원주시 이화3길 32-5(단계동)				1/2
19	명륜동	274-5	1층계단 (보일러실포함)	콘크리트 1.5*7	10.5	㎡	황의주	강원도 원주시 이화3길 32-5(단계동)				1/2
	명륜동	274-5	1층계단 (보일러실포함)	콘크리트 1.5*7	10.5	㎡	허민영	강원도 원주시 이화3길 32-5(단계동)				1/2
20	명륜동	274-5	2층계단 (샷시포함)	콘크리트 1.5*6	9	㎡	황의주	강원도 원주시 이화3길 32-5(단계동)				1/2
	명륜동	274-5	2층계단 (샷시포함)	콘크리트 1.5*6	9	㎡	허민영	강원도 원주시 이화3길 32-5(단계동)				1/2
21	명륜동	274-5	바닥포장	콘크리트	15	㎡	황의주	강원도 원주시 이화3길 32-5(단계동)				1/2

연번	소재지	지번	물건의 종류	구조및 규격	수량 (면적)	단위	소유자		관계인			비고 (지분)
							성명	주소	성명	주소	권리의종류 및내용	
22	명륜동	274-5	바닥포장	콘크리트	15	㎡	허민영	강원도 원주시 이화3길 32-5(단계동)				1/2
	명륜동	274-5	담장	브릭 1.8*4	7.2	㎡	황의주	강원도 원주시 이화3길 32-5(단계동)				1/2
23	명륜동	274-5	담장	브릭 1.8*4	7.2	㎡	허민영	강원도 원주시 이화3길 32-5(단계동)				1/2
	명륜동	274-5	화단	자연석갈쌓기 0.6*10	6	㎡	황의주	강원도 원주시 이화3길 32-5(단계동)				1/2
24	명륜동	274-5	화단	자연석갈쌓기 0.6*10	6	㎡	허민영	강원도 원주시 이화3길 32-5(단계동)				1/2
	명륜동	274-5	화단	브릭 0.8*12	9.6	㎡	황의주	강원도 원주시 이화3길 32-5(단계동)				1/2
25	명륜동	274-5	화단	브릭 0.8*12	9.6	㎡	허민영	강원도 원주시 이화3길 32-5(단계동)				1/2
	명륜동	274-5	계단	철제 1*3	1	식	황의주	강원도 원주시 이화3길 32-5(단계동)				1/2
26	명륜동	274-5	계단	철제 1*3	1	식	허민영	강원도 원주시 이화3길 32-5(단계동)				1/2
	명륜동	274-5	회양목	10년	7	주	황의주	강원도 원주시 이화3길 32-5(단계동)				1/2
27	명륜동	274-5	회양목	10년	7	주	허민영	강원도 원주시 이화3길 32-5(단계동)				1/2
	명륜동	274-5	목단	15년	1	주	황의주	강원도 원주시 이화3길 32-5(단계동)				1/2
28	명륜동	274-5	목단	15년	1	주	허민영	강원도 원주시 이화3길 32-5(단계동)				1/2
	명륜동	274-5	향나무	R20	1	주	황의주	강원도 원주시 이화3길 32-5(단계동)				1/2
29	명륜동	274-5	향나무	R20	1	주	허민영	강원도 원주시 이화3길 32-5(단계동)				1/2
	명륜동	259-30	점포(1층)	연외벽돌조	124	㎡	지영준	강원도 원주시 남원로 613-14(명륜동)				수용
30	명륜동	259-30	주택(2층)	연외벽돌조	124	㎡	지영준	강원도 원주시 남원로 613-14(명륜동)				수용
31	명륜동	259-30	데크	3*6 난간포함	18	㎡	지영준	강원도 원주시 남원로 613-14(명륜동)				수용
32	명륜동	259-30	차양	2.5*6	15	㎡	지영준	강원도 원주시 남원로 613-14(명륜동)				수용
33	명륜동	259-30	옥상창고	경철판넬 3*2.5	7.5	㎡	지영준	강원도 원주시 남원로 613-14(명륜동)				수용
34	명륜동	259-30	계단	콘크리트 1.5*8	12	㎡	지영준	강원도 원주시 남원로 613-14(명륜동)				수용
35	명륜동	259-30	차양	1.5*10	15	㎡	지영준	강원도 원주시 남원로 613-14(명륜동)				수용
36	명륜동	259-30	계단	콘크리트 1.5*8	12	㎡	지영준	강원도 원주시 남원로 613-14(명륜동)				수용
37	명륜동	259-30	담장	조립식	4.5	칸	지영준	강원도 원주시 남원로 613-14(명륜동)				수용
38	명륜동	259-30	차양	1*2	3	식	지영준	강원도 원주시 남원로 613-14(명륜동)				수용
39	명륜동	259-30	바닥포장	콘크리트	47	㎡	지영준	강원도 원주시 남원로 613-14(명륜동)				수용
40	명륜동	259-30	담장	콘크리트 1.5*18	27	㎡	지영준	강원도 원주시 남원로 613-14(명륜동)				수용
41	명륜동	259-30	개수대	콘크리트	1	식	지영준	강원도 원주시 남원로 613-14(명륜동)				수용
42	명륜동	259-30	대문	철제	1	식	지영준	강원도 원주시 남원로 613-14(명륜동)				수용
43	명륜동	259-30	화단	브릭	1	식	지영준	강원도 원주시 남원로 613-14(명륜동)				수용
44	명륜동	259-30	옥상난간대	스텐	9	m	지영준	강원도 원주시 남원로 613-14(명륜동)				수용
45	명륜동	259-30	블루베리	R3	2	주	지영준	강원도 원주시 남원로 613-14(명륜동)				수용

연번	소재지	지번	물건의 종류	구조및 규격	수량 (면적)	단위	소유자		관계인			비고 (지분)
							성명	주소	성명	주소	권리의종류 및내용	
46	명륜동	259-30	아사베리	R3	2	주	지영준	강원도 원주시 남원로 613-14(명륜동)				수용
47	명륜동	259-30	목단	35년	1	주	지영준	강원도 원주시 남원로 613-14(명륜동)				수용
48	명륜동	259-30	소사분재	R8	2	주	지영준	강원도 원주시 남원로 613-14(명륜동)				수용
49	명륜동	259-30	대추나무	R8	1	주	지영준	강원도 원주시 남원로 613-14(명륜동)				수용
50	명륜동	259-30	감나무	R15	1	주	지영준	강원도 원주시 남원로 613-14(명륜동)				수용
51	명륜동	259-30	앵두나무	R3	2	주	지영준	강원도 원주시 남원로 613-14(명륜동)				수용
52	명륜동	259-30	황매화	10년	1	주	지영준	강원도 원주시 남원로 613-14(명륜동)				수용
53	명륜동	259-30	주목	R15	1	주	지영준	강원도 원주시 남원로 613-14(명륜동)				수용
54	명륜동	259-30	영업손실	부광계관	1	식	지영준	강원도 원주시 남원로 613-14(명륜동)				1/2 수용
	명륜동	259-30	영업손실	부광계관	1	식	지창규	강원도 원주시 남원로 613-14(명륜동)				1/2 수용
55	명륜동	259-30	이전비 등		1	식	지영준	강원도 원주시 남원로 613-14(명륜동)				1/2 수용
	명륜동	259-30	이전비 등		1	식	지창규	강원도 원주시 남원로 613-14(명륜동)				1/2 수용
56	명륜동	259-37	음식점, 주택(1층)	철골및경철판넬	115	m <sup>2</sup>	박남규	강원도 원주시 남원로620번길 2, 나동 201호(개운동, 대덕연립)				
57	명륜동	259-37	주택(2층)	철골및경철판넬	115	m <sup>2</sup>	박남규	강원도 원주시 남원로620번길 2, 나동 201호(개운동, 대덕연립)				
58	명륜동	259-37	계단	철제및목조 차양포함 1.5*8	12	m <sup>2</sup>	박남규	강원도 원주시 남원로620번길 2, 나동 201호(개운동, 대덕연립)				
59	명륜동	259-37	보일러실	경철판넬 1.5*6	9	m <sup>2</sup>	박남규	강원도 원주시 남원로620번길 2, 나동 201호(개운동, 대덕연립)				
60	명륜동	259-37	담장	조립식	4.5	칸	박남규	강원도 원주시 남원로620번길 2, 나동 201호(개운동, 대덕연립)				
61	명륜동	259-37	바닥포장	콘크리트	20	m <sup>2</sup>	박남규	강원도 원주시 남원로620번길 2, 나동 201호(개운동, 대덕연립)				
62	명륜동	259-37	대문	철제자바라 2*2.5	1	식	박남규	강원도 원주시 남원로620번길 2, 나동 201호(개운동, 대덕연립)				
63	명륜동	259-37	차양	샷시카보네이트	6	식	박남규	강원도 원주시 남원로620번길 2, 나동 201호(개운동, 대덕연립)				
64	명륜동	259-37	영업손실	소머리국밥	1	식	유경숙	강원도 원주시 남원로 613-16(명륜동)				
65	명륜동	259-37	이전비 등		1	식	유경숙	강원도 원주시 남원로 613-16(명륜동)				
66	명륜동	259-22	주택	철근콘크리트조	96	m <sup>2</sup>	심성진	충청북도 청주시 흥덕구 2순환로1375번길 20, 505동 902호(가경동, 가경푸르지오아파트)				
67	명륜동	259-22	담장	브릭	33.9	m <sup>2</sup>	심성진	충청북도 청주시 흥덕구 2순환로1375번길 20, 505동 902호(가경동, 가경푸르지오아파트)				

연번	소재지	지번	물건의 종류	구조및 규격	수량 (면적)	단위	소유자		관계인			비고 (지번)
							성명	주소	성명	주소	관리의종류 및내용	
68	명륜동	259-22	대문	철제 콘크리트	1	식	심성진	충청북도 청주시 흥덕구 2순환로1375번길 20, 505동 902호(가경동, 가경푸르지오아파트)				
69	명륜동	259-22	창고및화장실	브릭스라브및강판 2.5*5	12.5	㎡	심성진	충청북도 청주시 흥덕구 2순환로1375번길 20, 505동 902호(가경동, 가경푸르지오아파트)				
70	명륜동	259-22	계단	콘크리트 1*3	1	식	심성진	충청북도 청주시 흥덕구 2순환로1375번길 20, 505동 902호(가경동, 가경푸르지오아파트)				
71	명륜동	259-22	화단	벽돌	5	㎡	심성진	충청북도 청주시 흥덕구 2순환로1375번길 20, 505동 902호(가경동, 가경푸르지오아파트)				
72	명륜동	259-22	화단	벽돌	15	㎡	심성진	충청북도 청주시 흥덕구 2순환로1375번길 20, 505동 902호(가경동, 가경푸르지오아파트)				
73	명륜동	259-22	평상	목조	1	식	심성진	충청북도 청주시 흥덕구 2순환로1375번길 20, 505동 902호(가경동, 가경푸르지오아파트)				
74	명륜동	259-22	창고	조립식판넬 2*4	8	㎡	심성진	충청북도 청주시 흥덕구 2순환로1375번길 20, 505동 902호(가경동, 가경푸르지오아파트)				
75	명륜동	259-22	개수대	콘크리트	1	식	심성진	충청북도 청주시 흥덕구 2순환로1375번길 20, 505동 902호(가경동, 가경푸르지오아파트)				
76	명륜동	259-22	담장	조립식	10	칸	심성진	충청북도 청주시 흥덕구 2순환로1375번길 20, 505동 902호(가경동, 가경푸르지오아파트)				
77	명륜동	259-22	창고	경철판넬 4*1	4	㎡	심성진	충청북도 청주시 흥덕구 2순환로1375번길 20, 505동 902호(가경동, 가경푸르지오아파트)				
78	명륜동	259-22	창고	목조합석 1.5*5	1	식	심성진	충청북도 청주시 흥덕구 2순환로1375번길 20, 505동 902호(가경동, 가경푸르지오아파트)				
79	명륜동	259-22	계단	콘크리트 1.5*2	1	식	심성진	충청북도 청주시 흥덕구 2순환로1375번길 20, 505동 902호(가경동, 가경푸르지오아파트)				
80	명륜동	259-22	조경등		3	식	심성진	충청북도 청주시 흥덕구 2순환로1375번길 20, 505동 902호(가경동, 가경푸르지오아파트)				
81	명륜동	259-22	바닥포장	콘크리트	30	㎡	심성진	충청북도 청주시 흥덕구 2순환로1375번길 20, 505동 902호(가경동, 가경푸르지오아파트)				
82	명륜동	259-22	포도나무	지주대포함	4	주	심성진	충청북도 청주시 흥덕구 2순환로1375번길 20, 505동 902호(가경동, 가경푸르지오아파트)				

연번	소재지	지번	물건의 종류	구조및 규격	수량 (면적)	단위	소유자		관계인			비고 (지분)
							성명	주소	성명	주소	권리의종류 및내용	
83	명륜동	259-22	차두나무	R3	1	주	심성진	충청북도 청주시 흥덕구 2순환로1375번길 20, 505동 902호(가경동, 가경푸르지오아파트)				
84	명륜동	259-22	두릅	10년	50	주	심성진	충청북도 청주시 흥덕구 2순환로1375번길 20, 505동 902호(가경동, 가경푸르지오아파트)				
85	명륜동	259-22	대추나무	R3	1	주	심성진	충청북도 청주시 흥덕구 2순환로1375번길 20, 505동 902호(가경동, 가경푸르지오아파트)				
86	명륜동	259-22	차두나무	R10	1	주	심성진	충청북도 청주시 흥덕구 2순환로1375번길 20, 505동 902호(가경동, 가경푸르지오아파트)				
87	명륜동	259-22	차두나무	R20	1	주	심성진	충청북도 청주시 흥덕구 2순환로1375번길 20, 505동 902호(가경동, 가경푸르지오아파트)				
88	명륜동	259-22	장미	10년	1	주	심성진	충청북도 청주시 흥덕구 2순환로1375번길 20, 505동 902호(가경동, 가경푸르지오아파트)				
89	명륜동	259-22	철쭉	10년	12	주	심성진	충청북도 청주시 흥덕구 2순환로1375번길 20, 505동 902호(가경동, 가경푸르지오아파트)				
90	명륜동	259-22	살구	R5	1	주	심성진	충청북도 청주시 흥덕구 2순환로1375번길 20, 505동 902호(가경동, 가경푸르지오아파트)				
91	명륜동	259-29	식당 (1층)	연와벽돌조	126	㎡	권기섭	강원도 원주시 향교길 38(명륜동)	명륜새마을금고	강원도 원주시 명륜동 277-4	근저당권	
									김범수	강원도 원주시 무실로 121, 205동 202호(원동, 원동아파트)	근저당권	
92	명륜동	259-29	대문	벽돌스라브	1	식	권기섭	강원도 원주시 향교길 38(명륜동)				
93	명륜동	259-29	창고	판넬합석 2*3	1	식	권기섭	강원도 원주시 향교길 38(명륜동)				
94	명륜동	259-29	화장실		1	EA	권기섭	강원도 원주시 향교길 38(명륜동)				
95	명륜동	259-29	담장	브릭 2*8	16	㎡	권기섭	강원도 원주시 향교길 38(명륜동)				
96	명륜동	259-29	서터	2308240 440*330 410*330	3	식	권기섭	강원도 원주시 향교길 38(명륜동)				

연번	소재지	지번	물건의 종류	구조및 규격	수량 (면적)	단위	소유자		관계인			비고 (지분)
							성명	주소	성명	주소	권리의종류 및내용	
97	명륜동	259-29	간판		5	식	권기섭	강원도 원주시 향교길 38(명륜동)				
98	명륜동	259-29	주택(2층)	연외벽돌조	126	㎡	권기섭	강원도 원주시 향교길 38(명륜동)				
99	명륜동	259-29	계단	콘크리트	15	㎡	권기섭	강원도 원주시 향교길 38(명륜동)				
100	명륜동	259-29	바닥포장	콘크리트	40	㎡	권기섭	강원도 원주시 향교길 38(명륜동)				
101	명륜동	259-29	화단	벽돌 1.5*3	1	식	권기섭	강원도 원주시 향교길 38(명륜동)				
102	명륜동	259-29	차양	샷시카보네이트 1*3	1	식	권기섭	강원도 원주시 향교길 38(명륜동)				
103	명륜동	259-29	주방	경철판넬 6*4	24	㎡	권기섭	강원도 원주시 향교길 38(명륜동)				
104	명륜동	259-29	감나무	R10	1	주	권기섭	강원도 원주시 향교길 38(명륜동)				
105	명륜동	259-29	영업손실	원동이	1	식	이동원	강원도 원주시 향교길 38(명륜동)				
106	명륜동	259-29	이전비 등		1	식	이동원	강원도 원주시 향교길 38(명륜동)				
107	명륜동	259-29	동산이전비	동성임업	1	식	변성언	강원도 원주시 향교길 38(명륜동)				
108	명륜동	274-5	편의점(1층)	연외벽돌조	89	㎡	김효은	강원도 원주시 남원로612번길 1(개운동)				수용
109	명륜동	274-5	주택(2층)	연외벽돌조	89	㎡	김효은	강원도 원주시 남원로612번길 1(개운동)				수용
110	명륜동	274-5	난간	철제	1	식	김효은	강원도 원주시 남원로612번길 1(개운동)				수용
111	명륜동	274-5	간판		2	식	정은숙					수용
112	명륜동	274-5	차양	천막	1	식	정은숙					수용
113	명륜동	259-30	대성이용원	연외벽돌조	24	㎡	지영준	강원도 원주시 남원로 613-14(명륜동)				수용
114	명륜동	259-30	화장실	연외벽돌조	12	㎡	지영준	강원도 원주시 남원로 613-14(명륜동)				수용
115	명륜동	259-30	정화조		1	식	지영준	강원도 원주시 남원로 613-14(명륜동)				수용
116	명륜동	259-30	간판		1	식	지영준	강원도 원주시 남원로 613-14(명륜동)				수용
117	명륜동	259-30	서터	철제	1	식	지영준	강원도 원주시 남원로 613-14(명륜동)				수용
118	명륜동	259-35	체신주	-	1	EA	KT	학성동 902-2	KT			7남서1
119	명륜동	259-54	"	-	1	EA	KT	학성동 902-2	KT			15우3 좌1동1
120	명륜동	259-37	"	-	1	EA	-	-	-			-
121	명륜동	359-37	화력주	-	1	EA	한국전력 공사	우산로 122	한국전력 공사			4213E 321 남부 SW6 L2L5 L1L1

(변경)

연번	소재지	지번	물건의 종류	구조및 규격	수량 (면적)	단위	소유자		관계인			비고 (지분)
							성명	주소	성명	주소	권리의종류 및내용	
					해	당	없	음				



원주시 공고 제2024-3046호

원주 도시계획시설(중로1-20호)사업 시행자지정 및 실시계획 열람공고

원주 도시계획시설(중로1-20호)사업 실시계획에 대하여 「국토의 계획 및 이용에 관한 법률」 제90조 및 같은 법 시행령 제99조, 「공익사업을 위한 토지 등의 취득 및 보상에 관한 법률」 제21조 제2항 및 같은 법 시행령 제11조 규정에 의하여 아래와 같이 열람공고 하오니, 이해관계자께서는 열람하시고 의견이 있으시면 열람기간 내 서면으로 의견서를 제출하여 주시기 바랍니다.

2024년 11월 29일

원 주 시 장

□ 시행자지정

1. 사업시행지의 위치

가. 원주시 단구동 산112-3번지 ~ 원주시 단구동 1722번지

2. 사업의 종류 및 명칭

가. 종류: 원주 도시계획시설(중로1-20호)사업

나. 명칭: 내안애카운티(1단지) ~ 자이센트로 간 도시계획도로(중로1-20호) 개설공사

3. 사업시행자의 성명 및 주소

가. 성명: 보경종합건설(주) 대표이사 김호근

나. 주소: 경기도 안양시 동안구 흥안대로 415 두산벤처다임 서관, 2층 209호

4. 사업의 면적 또는 규모

구분	시설결정	금회시행	비고
중로1-20호	B=20~29m, L=2,526m	B=20m, L=91.4m	기시행 L=718.4m

5. 국토의 계획 및 이용에 관한 법률 시행령 제97조제3항의 규정에 의한 도시계획시설사업에 대한 실시계획인가의 신청기일: 2024.11.18.

□ 실시계획

1. 사업시행지의 위치: 원주시 단구동 산112-3번지 ~ 원주시 단구동 1722번지
2. 사업의 종류 및 명칭
  - 가. 종류: 원주 도시계획시설(중로1-20호)사업
  - 나. 명칭: 내안애카운티(1단지) ~ 자이센트로 간 도시계획도로(중로1-20호) 개설공사
3. 사업시행면적 또는 규모

구분	시설결정	금회시행	비고
중로1-20호	B=20~29m, L=2,526m	B=20m, L=91.4m	기시행 L=718.4m

4. 사업시행자의 성명 및 주소
  - 가. 성명: 보경종합건설주식회사 대표이사 김호근
  - 나. 주소: 경기도 안양시 동안구 흥안대로 415 두산벤처다임 서관, 209호
5. 사업의 착수 및 준공예정일: 실시계획인가일 ~ 2026.6.30.
6. 열람의 일시 및 장소: 2024.11.29. ~ 2024.12.13. / 원주시청 도시계획과(7층)
7. 법 제99조의 규정에 의한 공공시설 등의 귀속 및 양도에 관한 사항: 해당없음
8. 수용 또는 사용할 토지 또는 건물의 소재지·지번·지목 및 면적, 소유권과 소유권외의 권리의 명세 및 그 소유자·권리자의 성명·주소

일련번호	토지소재지		지목	지적(m <sup>2</sup> )	편입면적(m <sup>2</sup> )	소유자		이해관계인			비고
	소재지	지번				성명	주소	성명	주소	소유권이외권리의 종류 및 내용	
1	원주시 단구동	산107-6	임	2,314	277	전재원	원주시 혁신로 405, 1205-701	주식회사 대두식품	전라특별자치도 군산시 서수면 상장곶윗길 23	지상권	
2	원주시 단구동	산107-7	임	484	176	정의섭	원주시 금불4길 25-1				
3	원주시 단구동	산107-9	임	2,628	1,473	박영옥	원주시 진광길24, 102-201	한국전력공사	서울특별시 강남구 삼성동 167	지상권	
						이순금	원주시 단구동 1475-3				
4	원주시 단구동	산107-10	임	747	467	정의섭	원주시 금불4길 25-1	한국전력공사	서울특별시 강남구 삼성동 167	지상권	
5	원주시 단구동	산112-3	임	1,079	642	한국투자부동산신탁주식회사	서울특별시 강남구 테헤란로 518, 섬유센터 7층				
6	원주시 단구동	1721	대	29,433.7	75	한국자산신탁주식회사	서울특별시 강남구 테헤란로306				
7	원주시 단구동	1722	도	5,295.4	775	원주시	원주시 시청로1				

원주시 공고 제2024-3052호

원주 도시계획시설(소로2-6호)사업 실시계획 열람공고

원주 도시계획시설(소로2-6호)사업 실시계획에 대하여 「국토의 계획 및 이용에 관한 법률」 제90조 및 같은 법 시행령 제99조, 「공익사업을 위한 토지 등의 취득 및 보상에 관한 법률」 제21조 제2항 및 같은 법 시행령 제11조 규정에 의하여 아래와 같이 열람공고 하오니, 이해관계자께서는 열람하시고 의견이 있으시면 열람기간 내 서면으로 의견서를 제출하여 주시기 바랍니다.

2024년 11월 29일

원 주 시 장

□ 실시계획

- 1. 사업시행지의 위치: 원주시 봉산동 1084-2번지 일원
- 2. 사업의 종류 및 명칭
  - 가. 종류: 원주 도시계획시설(소로2-6호)사업
  - 나. 명칭: 봉산동 소로2-6호 도로개설공사
- 3. 사업시행면적 또는 규모

구분	시설결정	금회시행	비고
소로2-6호	B=8.0m, L=114.0m	B=8.0m, L=114.0m	-

- 4. 사업시행자의 성명 및 주소
  - 가. 성명: 원주시장(건설과)
  - 나. 주소: 강원특별자치도 원주시 시청로 1
- 5. 사업의 착수 및 준공예정일: 실시계획인가일 ~ 2025.12.31.
- 6. 열람의 일시 및 장소: 2024.11.29. ~ 2024.12.13. / 원주시청 도시계획과(7층)
- 7. 법 제99조의 규정에 의한 공공시설 등의 귀속 및 양도에 관한 사항: 해당없음
- 8. 수용 또는 사용할 토지 또는 건물의 소재지·지번·지목 및 면적, 소유권과 소유권외의 권리의 명세 및 그 소유자·권리자의 성명·주소

■ 토지조서

일 련 번 호	토지소재지		지목	지적 (m2)	편입 면적 (m2)	소 유 자		이 해 관 계 인			비 고
	소재지	지 번				주 소	성 명	주 소	성 명	소유권이외의 권리의 종류및내용	
1	봉산동	1084-2	대	655	278	우산동 650	학교법인 상지학원				
2	"	1082-8	대	125	6	1082-8	이필삼				
3	"	1083-4	대	635	10	우산동 650	학교법인 상지학원				
4	"	1083-3	대	836	98	우산동 650	학교법인 상지학원				
5	"	1083-6	대	337	334	우산동 650	학교법인 상지학원				
6	"	1083-1	철	795	36	국토교통부	국				
7	"	1062-4	철	149	26	국토교통부	국				
8	"	1063-30	철	654	159	국토교통부	국				
9	"	1063-2	철	591	2	국토교통부	국				
소 계				4,777	949						

원주시 공고 제2024-3062호

원주 도시계획시설(소로3-31호, 중로1-3호)사업 실시계획(변경) 열람공고

원주 도시계획시설(도로)사업 실시계획(변경)에 대하여 「국토의 계획 및 이용에 관한 법률」 제90조 및 같은 법 시행령 제99조 규정에 의하여 아래와 같이 열람 공고하오니, 사업 구역 내 토지 또는 지장물 등의 소유자 및 이해관계자는 열람하시고 의견이 있으시면 열람 기간 내 서면으로 의견서를 제출하여 주시기 바랍니다.

2024년 11월 29일

원 주 시 장

- 1. 사업시행지의 위치: 원주시 학성동 1024-2번지 일원(법웅사 서측)
- 2. 사업의 종류 및 명칭
  - 가. 종류: 원주 도시계획시설(소로3-31호, 중로1-3호)사업
  - 나. 명칭: 학성동 법웅사 옆 소로3-31 개설공사
- 3. 사업시행자의 성명 및 주소
  - 가. 성명: 원주시장(건설과장)
  - 나. 주소: 원주시 시청로 1(무실동)
- 4. 사업의 면적 또는 규모

구분	시설결정		금회시행		향후시행		비고
	폭	연장	폭	연장	폭	연장	
소로3-31호	6~8m	236m	6~8m	128.3m	-	-	
중로1-3호	20m	750m	6.1m	21m	-	-	

- 5. 사업의 착수 및 준공예정일(변경있음)
  - 가. 당초: 2022. 7. 1. ~ 2024. 12. 31.
  - 나. 변경: 2022. 7. 1. ~ 2026. 12. 31.
- 6. 열람의 일시 및 장소
  - 가. 일시: 2024. 11. 29. ~ 2024. 12. 13.
  - 나. 장소: 원주시청 도시계획과
- 7. 법 제99조의 규정에 의한 공공시설 등의 귀속 및 양도에 관한 사항: 해당없음
- 8. 수용 또는 사용할 토지 또는 건물의 소재지·지번·지목 및 면적, 소유권과 소유권외의 권리의 명세 및 그 소유자·권리자의 성명·주소 (붙임)(변경있음)

■ 토지조서(당초)

번호	소재지	지번	지목	지적 면적 (㎡)	편입 면적 (㎡)	소유자		소유권 이외의 사항		
						성명	주소	성명	주소	관리 사항
1	원주시 학성동	1024-2	도	1,555	538	공	원주시			
2	"	1023-116	대	22	22	조문준	강원도 원주시 무실로380, 106동 603호 (무실동,사랑으로부영아파트)			
3	"	1024-33	대	8	8	임호천	원주시 학성동 1024			
4	"	1024-32	대	22	22	진병민	원주시 학성동 1020			
5	"	1024-31	대	24	24	이용우	횡성군 횡성읍 읍하리 67-1			
6	"	1024-30	대	17	17	이용우	서울 광진구 구의동 631-1 현대프라임아파트 2-1602			
7	"	1024-29	대	12	12	강복득	원주시 학성동 산11			
8	"	1024-10	도	20	4	공	원주시			
9	"	1023-115	대	2	2	한재영	원주시 학성동 1023-12	농협은행주 식회사	서울 중구 통일로 120	근저당
10	"	1024-28	대	29	29	공	원주시			
11	"	1024-27	대	53	53	공	원주시			
12	"	1024-26	대	31	31	공	원주시			
13	"	1024-6	대	49	49	공	원주시			
14	"	1024-25	대	2	2	곽노성	서울 서초구 효령로27길 53-7 105호 (방배동)			
15	"	1020-27	대	37	37	김창동	원주시 학성동 1020-7			
						강충구	원주시 학성동 901-3			
						김동자	화천군 화천읍 하리 68-3			
						김선동	강원도 횡성군 공근면 영서로학담3길 5	원주중앙새 마을금고	강원도 원주시 중앙동 44-1	가압류
						김호동	원주시 학성동 1020-7			
						정창기	강원도 원주시 태장동 580 금광포란재아파트1단지 105-603			
16	"	1024-22	도	23	23	곽노성	서울 서초구 방배동 921-20,105			
17	"	1024-4	도	124	10	공	원주시			
18	"	1020-23	도	10	10	백순옥	원주시 학성동 1020-7			
						김기동	원주시 학성동 1020-7			
						김동숙	원주시 학성동 1020-7			

번호	소재지	지번	지목	지적 면적 (㎡)	편입 면적 (㎡)	소유자		소유권 이외의 사항		
						성명	주소	성명	주소	권리 사항
						김동양	평창군 미탄면 창리 750			
						김동자	화천군 화천읍 하리 68-3			
						김선동	원주시 학성동 1020-7			
						김창동	원주시 학성동 1020-7			
						김호동	원주시 학성동 1020-7			
19	"	1113	도	5,082	61	국	건설부			
계				7,122	954					

■ 토지조서(변경)

번호	소재지	지번	지목	지적 면적 (㎡)	편입 면적 (㎡)	소유자		소유권 이외의 사항		
						성명	주소	성명	주소	권리 사항
1	원주시 학성동	1024-2	도	1,555	538	원주시	원주시			
2	"	1023-116	대	22	22	원주시	원주시			
3	"	1024-33	대	8	8	원주시	원주시			
4	"	1024-32	대	22	22	원주시	원주시			
5	"	1024-31	대	24	24	원주시	원주시			
6	"	1024-30	대	17	17	원주시	원주시			
7	"	1024-29	대	12	12	강북득	원주시 학성동 산11			
8	"	1024-10	도	20	4	원주시	원주시			
9	"	1023-115	대	2	2	원주시	원주시			
10	"	1024-28	대	29	29	공	원주시			
11	"	1024-27	대	53	53	공	원주시			
12	"	1024-26	대	31	31	공	원주시			
13	"	1024-6	대	49	49	공	원주시			
14	"	1024-25	대	2	2	원주시	원주시			
15	"	1020-27	대	37	37	원주시	원주시			
16	"	1024-22	도	23	23	원주시	원주시			
17	"	1024-4	도	124	10	원주시	원주시			
18	"	1020-23	도	10	10	백순옥	1020-7			
						김동양	평창군 미탄면 창리 750			
						원주시	원주시			
19	"	1113	도	5082	61	국(건설부)	국(건설부)			
계				7,122	954					



강릉시 고시 제2024-435호

주택건설사업계획변경 승인 고시

강릉시 주문진읍 교항리 244-7번지 일원 공동주택(아파트) 신축 주택건설사업계획에 대하여 「주택법」 제15조제1항 규정에 따라 아래와 같이 주택건설사업계획변경 승인하였기에 같은 법 제15조 제6항의 규정에 의하여 고시합니다.

2024년 11월 19일

강릉시장

- 1. 사업의 명칭: 강릉시 주문진읍 교항리 244-7번지 일원 공동주택(아파트) 신축공사
- 2. 사업주체의 성명(주소): 대한토지신탁(주) 대표 박종철  
[서울특별시 강남구 영동대로 517, 26층]
- 3. 사업시행지의 위치·면적 및 건설주택의 규모
  - 가. 위 치: 강릉시 주문진읍 교항리 244-7번지 외 9필지
  - 나. 규 모
    - 1) 대지면적: 106,506.80㎡
    - 2) 연 면 적: 31,404.6138㎡
    - 3) 주 택 형 별: 공동주택(아파트) 234세대  
73㎡형(86세대), 77A㎡형(70세대), 77B㎡형(18세대), 84㎡형(60세대)
    - 4) 사 업 규 모: 지하 1층, 지상 20층, 주건축물 3개동, 부속건축물 7개동
    - 5) 사 업 비: 54,138,189천원
- 4. 사업시행기간 : 2022. 3. 10.~2024. 12. 30.
- 5. 관계 법률에 의한 의제 처리사항
  - 가. 「국토의 계획 및 이용에 관한 법률」 제56조 개발행위 허가(변경)
  - 나. 「하수도법」 제16조 공공하수도에 관한 공사시행의 허가
- 6. 금회 변경사항
  - 가. 대지면적 변경(10,681.80㎡ → 10,506.80㎡)
  - 나. 사업기간 변경(2024. 11. 25. → 2024. 12. 30.)
  - 다. 하수암거 관련 공공공지 설정 변경

※ 기타 자세한 사항은 강릉시청 주택과(☎033-640-5449)로 문의하시기 바랍니다.

강릉시 고시 제2024-437호

도시계획시설(소로2-245호선, 소로2-248호선, 소로3-382호선)사업  
시행자 지정 및 실시계획(변경)인가 고시

주택건설사업계획으로 승인된 강릉 지면동 673번지 일원 공동주택(더리브 퍼스티지)과 관련하여 “도시계획시설(소로2-245호선, 소로2-248호선, 소로3-382호선)사업”에 대하여, 『국토의 계획 및 이용에 관한 법률』 제86조 및 같은 법 시행령 제96조 규정에 따른 사업시행자 지정 및 같은 법 제88조 및 같은 법 시행령 제97조 규정에 의거 실시계획(변경)인가하고, 같은 법 제91조 및 같은 법 시행령 제100조의 규정에 의거 아래와 같이 고시합니다.

2024년 11월 20일

강릉시장

1. 실시계획(변경)인가

가. 사업시행지 위치: 강릉시 지면동 673번지 일원

나. 사업의 종류 및 명칭

- 1) 종 류: 강릉 도시계획시설(도로:소로2-245호선 외2개 노선)사업
- 2) 명 칭: 도시계획시설(소로2-245호선, 소로2-248호선, 소로3-382호선)사업

다. 사업의 면적 또는 규모

구분	규 모				기 능	연장 (m)	기점	종점	사용 형태	비고
	등급	류별	번호	폭원 (m)						
기정	소로	2	245	8~10.2 (2.2)	국지 도로	141 (82)	대로 2-3	소로 2-246	일반 도로	폭원확장 (L=82.0m)
기정	소로	2	248	8	국지 도로	183 (139)	소로2-243	소로 2-245	일반 도로	도로개설 ((L=139.0m)
신설	소로	3	382	4	국지 도로	45	소로 2-248 지면동675	지면동674-11	일반 도로	도로신설 (L=45.0m)

※ ( )은 사업지구 내 폭원확장 및 연장임, 소로2-248호선 유효폭: 7.8m → 7.6m(변경)

라. 사업시행자의 주소 및 성명

- 1) 성 명: 케이비부동산신탁(주) 대표 성채현
- 2) 주 소: 서울특별시 강남구 테헤란로 129(역삼동)

마. 사업의 착수예정일 및 준공예정일

착수예정일	준공예정일
실시계획인가일	2024. 12. 31.

바. 자금조달계획

1) 소요자금(투자비) 내역 (단위:백만원)

구 분	소 요 자 금				비 고
	계	소로 2-245호선	소로 2-248호선	소로 3-382호선	
합 계	698	271	250	177	
토 지 매 입 비	257	127	-	130	
도 로 공 사 비	441	144	250	47	

2) 연차별 투자계획 (단위:백만원)

연 도	백분율 (%)	사 업 비				비 고
		계	소로 2-245호선	소로 2-248호선	소로 3-382호선	
합 계	100.0	698	271	250	177	
2 0 2 2	36.8	257	127	-	130	토지매입
2 0 2 4	63.2	441	144	250	47	공사비

사. 법 제99조의 규정에 의한 공공시설 등의 귀속 및 양도에 관한 사항

1) 도시계획도로 무상귀속분

구분	시설의 종류	시설의 세분	시설내용	면적	비고
기정	도로	소로2-245호선	L=82.0m, B=2.2m	131㎡	도로 내 설치되는 모든 구조물 또한 귀속
기정	도로	소로2-248호선	L=139.0m, B=8.0m	1,137㎡	도로 내 설치되는 모든 구조물 또한 귀속
기정	도로	소로3-382호선	L=45.0m, B=4.0m	188㎡	도로 내 설치되는 모든 구조물 또한 귀속

아. 수용 또는 사용할 토지 또는 건물의 소재지·지번·지목 및 면적, 소유권과 소유권외의 권리의 명세 및 그 소유자·권리자의 성명·주소

1) 소로2-245호

일련 번호	소재지	지번	지목	면적(m <sup>2</sup> )		소유자		토지동의
				공부 면적	편입계	성 명	주 소	
합 계				131	131	-	-	
1	지변동	671-7	답	10	10	주택도시보증공사	부산광역시 남구 문현금융로 40 (문현동, 부산국제금융센터)	○
2	지변동	670-16	답	13	13	주택도시보증공사	부산광역시 남구 문현금융로 40 (문현동, 부산국제금융센터)	○
3	지변동	672-5	대	20	20	주택도시보증공사	부산광역시 남구 문현금융로 40 (문현동, 부산국제금융센터)	○
4	지변동	671-6	대	30	30	주택도시보증공사	부산광역시 남구 문현금융로 40 (문현동, 부산국제금융센터)	○
5	지변동	670-13	대	20	20	주택도시보증공사	부산광역시 남구 문현금융로 40 (문현동, 부산국제금융센터)	○
6	지변동	670-15	대	5	5	주택도시보증공사	부산광역시 남구 문현금융로 40 (문현동, 부산국제금융센터)	○
7	지변동	670-14	대	29	29	주택도시보증공사	부산광역시 남구 문현금융로 40 (문현동, 부산국제금융센터)	○
8	지변동	675-4	도	4	4	케이비부동산신탁 주식회사	서울특별시 강남구 테헤란로 129 (역삼동)	○

2) 소로2-248호선

일련 번호	소재지	지번	지목	면적(m <sup>2</sup> )		소유자		토지동의
				공부면적	편입계	성 명	주 소	
합 계				47,787	1,137	-	-	
1	지변동	527-1	구	46,162	629	농림축산식품부	국	○
2	지변동	675	도	1,578	461	농림축산식품부	국	○
3	지변동	675-3	도	47	47	케이비부동산신탁 주식회사	서울특별시 강남구 테헤란로 129 (역삼동)	○

3) 소로3-382호선

일련 번호	소재지	지번	지목	면적(m <sup>2</sup> )		소유자		토지동의
				공부면적	편입계	성 명	주 소	
합 계				47,787	1,137	-	-	
1	지변동	527-1	구	46,162	629	농림축산식품부	국	○
2	지변동	675	도	1,578	461	농림축산식품부	국	○
3	지변동	675-3	도	47	47	케이비부동산신탁 주식회사	서울특별시 강남구 테헤란로 129(역삼동)	○

강릉시 고시 제2024-438호

강릉 도시관리계획(교동7공원 지구단위계획구역 등) 결정(경미한 변경) 및 지형도면 고시

1. 강릉 도시관리계획(교동7공원 지구단위계획구역 등) 결정(변경)에 대하여 『국토의 계획 및 이용에 관한 법률』 제30조 및 제50조, 같은 법 시행령 제25조에 따라 결정(경미한 변경) 고시하고, 같은 법 제32조, 『토지이용규제 기본법』 제8조, 『강원특별자치도 사무위임 조례』 제2조 규정에 의거 지형도면 승인하여 고시합니다.
2. 관계도서는 강릉시청 도시과에 비치하여 일반인과 이해관계인에게 보이고, 고시된 사항은 토지e음(<http://www.eum.go.kr>)을 통하여 확인할 수 있습니다.

2024년 11월 22일

강릉시장

I. 결정(변경) 취지: 지적확정측량 결과 반영에 따른 변경

II. 위 치 : 강릉시 교동 2000번지 일원

III. 강릉 도시관리계획(교동7공원 지구단위계획구역 등) 결정(변경) 및 지형도면 승인 조서

① 지구단위계획구역에 관한 도시관리계획 결정(변경) 및 지형도면 승인 조서(변경)

1. 지구단위계획구역 결정(변경) 조서(변경)

도면표시 번호	구역명	위 치	면 적(m <sup>2</sup> )			비 고
			기 정	변 경	변경후	
01	교동7공원 지구단위계획구역	강릉시 교동 2000 일원	69,135.0	증) 125.5	69,260.5	

2. 지구단위계획구역 결정(변경) 사유서

구분	도면표시 번호	위 치	변경내용	변경사유
변경	01	강릉시 교동 2000 일원	· 면적 변경 69,135.0m <sup>2</sup> → 69,260.5m <sup>2</sup> (증 125.5m <sup>2</sup> )	· 지적확정측량 결과 반영에 따른 변경

② 지구단위계획에 관한 도시관리계획 결정(변경) 및 지형도면 승인 조서(변경)

1. 용도지역·용도지구의 세분 및 세분된 용도지역에 관한 도시관리계획 결정(변경) 및 지형도면 승인 조서(변경)

구 분		면 적(m <sup>2</sup> )			구성비(%)	비 고
		기 정	변 경	변경후		
합 계		69,135.0	증) 125.5	69,260.5	100.0	
주거지역	제2종일반주거지역	69,135.0	증) 125.5	69,260.5	100.0	

가. 용도지역 결정(변경) 사유서

구분	도면 표시 번호	위 치	용도지역		면 적(㎡)	용적률(%)	변경사유
			기정	변경			
변경	-	강릉시 교동 2000번지 일원	제2종 일반주거지역	제2종 일반주거지역	69,260.5	250%이하	· 지적확정측량 결과 반영에 따른 변경

2. 기반시설의 배치와 규모에 관한 도시관리계획 결정(변경) 및 지형도면 승인 조서(변경)

가. 교통시설(변경)

1) 도로

가) 도로 결정(변경) 및 지형도면 승인 조서

구분	규모				기 능	연장 (m)	기 점	종 점	사용 형태	최초 결정일	비 고
	등급	류별	번호	폭원 (m)							
기정	대로	3	6	25~28	주간선 도로	984 (164)	3호광장 교1744-2도	대2-6 교1763공	일반 도로	건고37호 (76.3.27)	( )는 구역 내 연장임
변경	대로	3	6	25~28	주간선 도로	984 (164)	3호광장 교1744-2도	대2-6 교1763공	일반 도로	건고37호 (76.3.27)	( )는 구역 내 연장임
기정	중로	1	2	20	보조 간선도로	1,220 (129)	대로1-1 교동 980-2도	대로3-1 교동 786-1도	일반 도로	-	( )는 구역 외 포함 연장임
변경	중로	1	2	20	보조 간선도로	1,220 (129)	대로1-1 교동 980-2도	대로3-1 교동 786-1도	일반 도로	-	( )는 구역 외 포함 연장임

※ 변경된 중로1-2호선의 ( )는 지구단위계획구역 외 구간이 포함된 연장임(구역 내 : 120m / 구역 외 : 9m)

나) 도로 결정(변경) 사유서

변경전 도로명	변경후 도로명	변 경 내 용	변 경 사 유
대로3-6	대로3-6	· 도로 면적 변경 - 면적 19.3㎡ 증가	· 지적확정측량 결과 반영에 따른 변경
중로1-2	중로1-2	· 도로 면적 변경 - 면적 8.7㎡ 증가	· 지적확정측량 결과 반영에 따른 변경

나. 공간시설(변경)

1) 녹지

가) 녹지 결정(변경) 및 지형도면 승인 조서

구 분	도면 표시 번호	시설명	시설의 종류	위 치	면 적(㎡)			최초 결정일	비 고
					기 정	변 경	변경후		
변경	완1	녹지	완충 녹지	강릉시 교동 1999 일원	4,012.6	감) 53.0	3,959.6	2021.11.09	

나) 녹지 결정(변경) 사유서

도면표시 번호	시설명	변경 내용	변경 사유
완1	녹지	· 면적 변경 4,012.6㎡ → 3,959.6㎡ (감 53.0㎡)	· 지적확정측량 결과 반영에 따른 변경

3. 가구 및 획지의 규모와 조성에 관한 도시관리계획 결정(변경) 및 지형도면 승인 조서(변경)

도면 번호	가구 번호	면적(㎡)		위 치	획 지			비 고
		기정	변경후		면 적(㎡)			
					기 정	변 경	변경후	
공동1	공동1	64,414.3	64,564.8	강릉시 교동 2000번지	64,414.3	증) 150.5	64,564.8	· 지적확정측량 결과 반영에 따른 변경

4. 건축물 용도·건폐율·용적률·높이·배치·형태·색채·건축선에 관한 도시관리계획 결정(변경) 및 지형도면 승인 조서  
(변경없음)

도면 번호	위 치	구 분	계 획 내 용	
공동1	공동1	용 도 (A)	허용 용도	· 「건축법 시행령」 [별표1] 제2호 공동주택 중 아파트 · 「주택법」 제2조 제13호 및 제14호에 의한 부대복리시설
			불허 용도	· 허용용도 이외의 용도
		건폐율	60%이하	
		용적률	250%이하	
		높 이	29층 이하	
		주동의 형태	· 주동은 경관적 측면을 고려 한방향으로 75m 이하를 권장	
		배 치	· 지형, 일조, 경관 등을 고려하여 배치	
		색 채	· 주변과의 조화를 고려하고 도시경관에 적합한 색채 유도	
건축선	· 건축한계선 - 6m (세부적 건축한계선에 관한 사항은 결정도에서 정한 내용에 따름) · 부대·복리시설인 건축물은 강릉시 조례에 따름			

5. 기타사항에 관한 도시관리계획 결정(변경) 및 지형도면 승인 조서(변경없음)

가. 기타사항에 관한 계획

도면 번호	위 치	구 분	계 획 내 용	비 고
공동1	공동1	대지내 공지	<ul style="list-style-type: none"> <li>· 전면공지                             <ul style="list-style-type: none"> <li>- 건축선 등의 지정으로 도로의 경계선과 그에 면한 건축물 외벽면 사이의 확보된 공지를 대지내 공지로 활용</li> </ul> </li> <li>· 단지내 조경                             <ul style="list-style-type: none"> <li>- 「건축법」 및 「강릉시 건축 조례」 등 관련법령에 의한 설치기준 이상 조성</li> </ul> </li> </ul>	
		교통처리 계획	<ul style="list-style-type: none"> <li>· 단지 내 도로                             <ul style="list-style-type: none"> <li>- 단지 내 도로는 보행자의 통행이 우선이 되도록 설치</li> <li>- 비상차량도로는 폭원 4m 이상 계획</li> </ul> </li> <li>· 단지 내 보행동선                             <ul style="list-style-type: none"> <li>- 단지 주변과의 원활한 연계를 위한 산책로 확보</li> <li>- 단지내 주요시설을 연결하는 보행동선을 설치하여 안전한 보행흐름 유도</li> </ul> </li> <li>· 차량진출입                             <ul style="list-style-type: none"> <li>- 차량출입 불허구간을 제외한 구간에 한하여 공동주택 진출입구 설치</li> <li>단, 주택건설사업계획 승인권자가 인정하는 경우 차량 진출입구 변경 가능</li> <li>- 단지 주출입구에 인접하여 외부 차량 승하차 공간(Drop-off Zone) 설치</li> </ul> </li> <li>· 주차장                             <ul style="list-style-type: none"> <li>- 「주차장법」 및 「강릉시 주차장 설치 및 관리 조례」 또는 교통영향평가에 의해 산정된 주차대수 중 강화된 기준이상의 주차시설 설치</li> </ul> </li> </ul>	

IV. 강릉 도시관리계획(교동7공원 지구단위계획구역 등) 결정(변경) 지형도면 : 변경없음



강릉시 고시 제2024-439호

강릉 도시계획시설(도로, 녹지)사업 시행자 지정 및 실시계획(변경)인가 고시

강릉시 고시 제2024-184(2024. 5. 21.)호로 주택건설사업계획 승인 고시되어 의제 처리되고 강릉시 고시 제 2024-204(2024. 6. 5.)호에 따라 지형도면 승인 고시된 강릉시 교동 1763-2 일원 “강릉 도시계획시설(도로: 대로3-6호선, 중로1-2호선, 완충녹지)조성사업”에 대하여 『국토의 계획 및 이용에 관한 법률』 제86조 및 같은 법 시행령 96조 규정에 의거 사업시행자 지정, 같은 법 제88조 및 같은 법 시행령 제97조 규정에 의거 실시계획 (변경)인가하고, 같은 법 제91조 및 같은 법 시행령 제100조 규정에 의거 다음과 같이 고시합니다.

2024년 11월 22일

강릉시장

1. 사업시행자 지정 및 실시계획인가

가. 사업시행자 위치: 강원특별자치도 강릉시 교동 1763-2 일원

나. 사업의 종류 및 명칭

1) 종 류 : 강릉 도시계획시설(도로, 녹지)사업

2) 명 칭 : 강릉 도시계획시설(도로:대로3-6호선, 중로1-2호선, 완충녹지) 조성사업

다. 사업의 규모 또는 내용

1) 도 로

- 대로3-6호선 : L = 164m, B = 3m, A = 433.1㎡

- 중로1-2호선 : L = 129m, B = 3m, A = 279㎡

구분	규 모				기능	연장 (m)			기 점	중 점	최 초 결정일	비고
	등급	류별	번호	폭원(m)		총연장	기시행	금회시행				
결정	대로	3	6	25~28	주간선 도로	984	984	-	3호광장	대로2-6	1976.03.27	
금회 시행	대로	3	6	25~28	주간선 도로	984	984	164 (가감속차로)	3호광장	대로2-6	1976.03.27	
결정	중로	1	2	20	보조간선 도로	1,220	1,220	-	대로1-1	대로3-1	-	
금회 시행	중로	1	2	20	보조간선 도로	1,220	1,220	129 (가감속차로)	대로1-1	대로3-1	-	

2) 녹 지

- 완충녹지 : A = 4,012.6㎡

구분	도면표시 번호	시설명	시설의 종류	위 치	면 적(㎡)		최 초 결정일	비고
					총면적	금회시행		
결정	완1	녹지	완충녹지	강릉시 교동 1763-2번지 일원	4,012.6	-	2021.11.09	
금회 시행	완1	녹지	완충녹지	강릉시 교동 1763-2번지 일원	4,012.6	4,012.6	2021.11.09	

라. 사업시행자의 성명 및 주소

- 1) 주 소 : (주)교동파크홀딩스
- 2) 성 명 : 강원특별자치도 강릉시 교동 1030번지, 2층

마. 사업의 착수예정일 및 준공예정일(변경)

구 분	착수예정일	준공예정일
기정	실시계획인가일	2024년 11월 22일
변경	실시계획인가일	2024년 11월 29일

바. 자금조달계획

- 1) 총사업비  
- 2,291백만원(공사비: 2,291백만원, 보상비: 0.8백만원)  
※ 보상비는 국유지 매수협약에 따라 변경될 수 있음
- 2) 자금조달계획 : 사업시행자 자체조달

사. 법 제99조의 규정에 의한 공공시설 등의 귀속 및 양도에 관한 사항

시설의 종류	시설의 세분	시설 내용	비 고
도시계획 도로	대로3-6호선	L = 164m, B = 3m, A = 433.1㎡	도로 및 완충녹지 내 설치되는 모든 구조물 또한 귀속
	중로1-2호선	L = 129m, B = 3m, A = 279㎡	
녹지	완충녹지	A = 4,021.6㎡	

아. 수용 또는 사용할 토지 또는 건물의 소재지·지번·지목 및 면적, 소유권과 소유권 외의 권리의 명세 및 그 소유자·권리자의 성명·주소

구분	소재지	지번	지목	지적 면적 (㎡)	편입 면적 (㎡)	소 유 자		소유권 이외의 권리		비고
						성명	주소	성명	주소	
계				4,724.7	4,724.7					
1	교동	1017-2	전	47	47	㈜하나자산신탁	서울특별시 강남구 테헤란로 127, 15층			
2	교동	1017-7	전	2	2	㈜하나자산신탁	서울특별시 강남구 테헤란로 127, 15층			
3	교동	1017-3	전	321	321	㈜하나자산신탁	서울특별시 강남구 테헤란로 127, 15층			
4	교동	1019-2	전	125	125	㈜하나자산신탁	서울특별시 강남구 테헤란로 127, 15층			
5	교동	1069-17	전	6	6	㈜하나자산신탁	서울특별시 강남구 테헤란로 127, 15층			
6	교동	1069-14	도	76	76	㈜하나자산신탁	서울특별시 강남구 테헤란로 127, 15층			
7	교동	1074	전	73	73	㈜하나자산신탁	서울특별시 강남구 테헤란로 127, 15층			
8	교동	1074-3	전	45	45	㈜하나자산신탁	서울특별시 강남구 테헤란로 127, 15층			
9	교동	1075-2	전	347	347	㈜하나자산신탁	서울특별시 강남구 테헤란로 127, 15층			
10	교동	1763-2	공	1,622.6	1,622.6	㈜하나자산신탁	서울특별시 강남구 테헤란로 127, 15층			
11	교동	1763-3	공	271.1	271.1	㈜하나자산신탁	서울특별시 강남구 테헤란로 127, 15층			
12	교동	산217-3	임	133	133	㈜하나자산신탁	서울특별시 강남구 테헤란로 127, 15층			
13	교동	산218-4	임	102	102	㈜하나자산신탁	서울특별시 강남구 테헤란로 127, 15층			
14	교동	산218-5	임	236	236	㈜하나자산신탁	서울특별시 강남구 테헤란로 127, 15층			
15	교동	산222-4	임	193	193	㈜하나자산신탁	서울특별시 강남구 테헤란로 127, 15층			
16	교동	산230-6	임	39	39	㈜하나자산신탁	서울특별시 강남구 테헤란로 127, 15층			
17	교동	산230-7	임	52	52	㈜하나자산신탁	서울특별시 강남구 테헤란로 127, 15층			
18	교동	산231-28	임	67	67	㈜하나자산신탁	서울특별시 강남구 테헤란로 127, 15층			
19	교동	산231-30	도	102	102	㈜하나자산신탁	서울특별시 강남구 테헤란로 127, 15층			
20	교동	산213-31	도	20	20	㈜하나자산신탁	서울특별시 강남구 테헤란로 127, 15층			
21	교동	산231-29	임	124	124	㈜하나자산신탁	서울특별시 강남구 테헤란로 127, 15층			

구분	소재지	지번	지목	지적 면적 (㎡)	편입 면적 (㎡)	소 유 자		소유권 이외의 권리		비고
						성명	주소	성명	주소	
22	교동	산231-8	임	43	43	㈜하나자산신탁	서울특별시 강남구 테헤란로 127, 15층			
23	교동	산231-32	임	47	47	㈜하나자산신탁	서울특별시 강남구 테헤란로 127, 15층			
24	교동	산231-33	임	257	257	㈜하나자산신탁	서울특별시 강남구 테헤란로 127, 15층			
25	교동	산231-34	임	322	322	㈜하나자산신탁	서울특별시 강남구 테헤란로 127, 15층			
26	교동	산231-35	임	48	48	㈜하나자산신탁	서울특별시 강남구 테헤란로 127, 15층			
27	교동	1494-45	구	2	2	국토교통부				
28	교동	1540-2	도	2	2	국토교통부				

강릉시 공고 제2024-1984호

토지 출입허가 및 출입통지 공고

강릉시 견소동 244-2번지 일원의 [강릉 도시계획시설(대로 2-8호선, 중로 3-13호선) 개설공사]에 편입되는 토지 등에 대하여 「공익사업을 위한 토지 등의 취득 및 보상에 관한 법률」 제9조(사업 준비를 위한 출입의 허가 등) 및 제10조(출입의 통지), 국토의 계획 및 이용에 관한 법률 제130조 및 제131조의 규정에 의거 사업의 준비를 위한 토지 출입에 관하여 다음과 같이 공고합니다.

2024년 11월 21일

강릉시장

1. 사업의 개요

- 사업명 : 강릉 도시계획시설(대로 2-8호선, 중로 3-13호선) 개설공사
- 사업시행자 : (주)하나자산신탁
- 위치 : 강원특별자치도 강릉시 견소동 244-2번지 일원

2. 출입토지의 내용

- 출입사유 : 강릉 도시계획시설(대로 2-8호선, 중로 3-13호선) 개설공사 구간 내 기본조사, 분할측량, 감정평가 등
- 출입구간 : 강원특별자치도 강릉시 견소동 244-2번지 외 33필지
- 출입기간 : 토지 출입 공고일로부터 5일 후 ~ 사업 종료 시까지
- 문의사항 : (주)하나자산신탁 보상팀(☎ 010-3087-0577)  
강릉시청 도시과(☎ 033-640-5766)

3. 기타

- 「공익사업을 위한 토지 등의 취득 및 보상에 관한 법률」 제11조 규정에 의거 정당한 사유 없이 출입·측량 또는 조사 등의 행위를 방해하는 경우에는 동법 제97조에 따라 처벌 받을 수 있습니다.
- 일출 전이나 일몰 후에는 토지점유자의 승낙 없이 그 주거나 경계표·담 등으로 둘러싸인 토지에 출입할 수 없습니다.
- 사업시행자는 출입 등으로 인하여 발생하는 손실을 보상해야 합니다.

4. 대상토지 : 붙임 참조

[붙임]

□ 토지조서 (대로 2-8호선)

연번	소재지	지번	지목	소유권		비고
				소유자	주소	
1	강릉시 견소동	192-1	전	(주)○○○신탁	서울시 강남구 테헤란로 ○○○	
2	강릉시 견소동	192-7	전	(주)○○○신탁	서울시 강남구 테헤란로 ○○○	
3	강릉시 견소동	193-1	전	강○만	강원도 강릉시 경강로 ○○○	
				강○옥	강원도 강릉시 성덕포남로 ○○○	
				강○자	경기도 수원시 영통구 청명북로 ○○○	
				강○자	서울시 강동구 양재대로 ○○○	
4	강릉시 견소동	193-2	전	최○자	강원도 강릉시 경강로 ○○○	
5	강릉시 견소동	193-4	전	(주)○○○○신탁	서울시 강남구 테헤란로 ○○○	
6	강릉시 견소동	194	전	이○희	강원도 강릉시 가작로 ○○○	
7	강릉시 견소동	197-3	전	최○국	강원도 강릉시 선수촌로 ○○○	
				함○숙	강원도 강릉시 선수촌로 ○○○	
8	강릉시 견소동	244-4	전	(주)○○○○신탁	서울시 강남구 테헤란로 ○○○	
9	강릉시 견소동	244-5	도	강릉시		
10	강릉시 견소동	244-6	전	(주)○○○기술단	경기도 과천시 뒷골2로 ○○○	
11	강릉시 견소동	245	전	(주)○○○○신탁	서울시 강남구 테헤란로 ○○○	
12	강릉시 견소동	246-1	전	(주)○○○○신탁	서울시 강남구 테헤란로 ○○○	
13	강릉시 견소동	247-5	전	(주)○○○○신탁	서울시 강남구 테헤란로 ○○○	
14	강릉시 견소동	248-5	전	(주)○○○○신탁	서울시 강남구 테헤란로 ○○○	
15	강릉시 견소동	262-1	전	최○봉	강원도 강릉시 중앙시장2길 ○○○	
16	강릉시 견소동	263-2	전	최○순	강원도 강릉시 송정동 ○○○	
17	강릉시 견소동	263-5	전	최○수	인천 부평구 부개동 ○○○	
18	강릉시 견소동	264	전	최○순	강원도 강릉시 경강로 ○○○	
19	강릉시 견소동	266-2	전	최○호	서울시 영등포구 양산로 ○○○	
				최○현	강원도 강릉시 화부산로 ○○○	
				최○규	강원도 양양군 양양읍 서문길 ○○○	
20	강릉시 견소동	269-2	전	명○숙	강원도 강릉시 한밭골길 ○○○	
21	강릉시 견소동	270-3	도	강원도		

□ 토지조서 (중로 3-13호선)

연번	소재지	지번	지목	소유권		비고
				소유자	주소	
1	강릉시 견소동	196-1	도	강릉시		
2	강릉시 견소동	197	전	안○배	경기도 광주시 오포읍 문형산길 ○○○	
3	강릉시 견소동	197-5	전	안○배	경기도 광주시 오포읍 문형산길 ○○○	
4	강릉시 견소동	198	전	(주)○○○○신탁	서울시 강남구 테헤란로 ○○○	
5	강릉시 견소동	198-1	도	강릉시		
6	강릉시 견소동	199-1	전	(주)○○○○신탁	서울시 강남구 테헤란로 ○○○	
7	강릉시 견소동	199-2	전	(주)○○○○신탁	서울시 강남구 테헤란로 ○○○	
8	강릉시 견소동	199-3	도	강릉시		
9	강릉시 견소동	238-4	도	강릉시		
10	강릉시 견소동	산27-1	도	강릉시		
11	강릉시 견소동	산82-3	임	강릉시		
12	강릉시 견소동	산83-1	임	강릉시		

강릉시 공고 제2024-1994호

강릉 도시관리계획 결정(경미한 변경), 도시계획시설(소로 2-1호선)사업  
시행자 지정 및 실시계획인가 의견 청취 재열람 · 공고

강원도 고시 제2021-67호(2021.2.5)로 최초 결정된 안현동 365-1번지 일원의 “도시계획도로(소로2-1호선) 개설공사”에 대하여 「국토의 계획 및 이용에 관한 법률」 제90조 및 같은법 시행령 제99조의 규정에 의거 실시계획인가 전 주민 의견 수렴과 「공익사업을 위한 토지 등의 취득 및 보상에 관한 법률」 제21조 규정에 의거 토지소유자·이해관계인 등 의견 청취를 위한 열람·공고를 다음과 같이 실시하오니, 의견이 있을 시 열람 기간 내에 의견을 제출하여 주시기 바랍니다.

2024년 11월 21일

강릉시장

1. 도시관리계획 결정(변경) 조서

가. 도시관리계획(도로: 소로2-1호선) 결정(변경) 조서

1) 교통시설 결정(변경) 조서

구분	규 모				기능	연장(m)	기 점	종 점	사용 형태	주요 경과지	최초결정일	비고
	등급	류별	번호	폭원(m)								
기정	소로	2	1	8	집산 도로	1,093	저동498	안현동841-2	일반 도로	-	강원도고시 제2021-67호(2021.2.5.)	-
변경	소로	2	1	8	집산 도로	1,093	저동498	안현동841-2	일반 도로	-	강원도고시 제2021-67호(2021.2.5.)	선형 변경

2) 도시관리계획(도로: 소로2-1호선) 결정(변경) 사유서

변경전 도로명	변경후 도로명	변경내용	변경사유
소로 2-1	소로 2-1	선형변경	실시설계 및 현황여건을 고려하여 일부 구간 선형조정

3) 강릉 도시관리계획(도로: 소로2-1호선) 결정(변경) 및 지형도면: 실음생략

2. 사업 시행자 지정 및 실시계획인가

가. 사업시행지 위치: 강릉시 안현동 365-1번지 일원

나. 사업의 종류 및 명칭

1) 종 류: 강릉 도시계획시설(소로 2-1호선)사업



2) 명 칭: 도시계획도로(소로2-1호선) 개설공사

다. 사업의 면적 또는 규모

구분	규 모				기능	연 장(m)				실시계획인가 면적(m <sup>2</sup> )	최초결정일	비고
	등급	류별	번호	폭원 (m)		총연장 (m)	기시행	금회 시행	미시행			
도로	소로	2	1	8	집산 도로	1,093	-	240	853	2,366	강원도고시 제2021-67호 (2021.2.5)	

라. 사업시행자의 주소 및 성명

- 1) 주 소: 강원특별자치도 강릉시 강릉대로 33
- 2) 성 명: 강릉시장(도로과장)

마. 사업의 착수예정일 및 준공예정일

착수예정일	준공예정일
실시계획인가일	2026년 12월 31일

바. 자금조달계획 : 339,100,000원(금삼억삼천구백일십만원정)

사. 수용 또는 사용할 토지 또는 건물의 소재지·지번·지목 및 면적, 소유권과 소유권외의 권리의 명세 및 그 소유자·권리자의 성명·주소

번호	토 지 소 재 지		지번	지목	지 적(m <sup>2</sup> )		소 유 자		소유권이외의권리		
	시.군	읍.면			대장면적	편입면적	주 소	성 명	주소	성명	비고
계				필지	27,259	2,366					
1	강릉시	안현동	365-1	전	65	65	강릉시	공			
2	강릉시	안현동	364-1	답	345	345	강릉시	공			
3	강릉시	안현동	산44	임	6,645	643	강릉시 회산로	전○봉			
							강릉시 하남길	전○숙			
							강릉시 하남길	전○기			
4	강릉시	안현동	363	답	50	50	강릉시	공			
5	강릉시	안현동	361-1	전	7	7	강릉시	공			
6	강릉시	안현동	822	도	11,648	428	건설부	국			
7	강릉시	안현동	362-1	전	1,171	237	강릉시 창해로	김○권			
8	강릉시	안현동	353	답	4,855	87	강릉시 하남길	전○기			

번호	토 지 소 재 지		지번	지목	지 적(㎡)		소 유 자		소유권이외의권리		
	시.군	읍.면			대장면적	편입면적	주 소	성 명	주소	성명	비고
9	강릉시	안현동	356-4	전	132	54	강원도	공			
10	강릉시	안현동	357-4	답	24	4	강릉시	공			
11	강릉시	안현동	362	답	682	73	인천광역시 남동구	조○화			
12	강릉시	안현동	356-6	전	234	234	강릉시	공			
13	강릉시	안현동	362-5	답	1,077	118	안현동	조○원			
14	강릉시	안현동	356-5	묘	15	15	강릉시	공			
15	강릉시	안현동	362-12	답	309	6	강원도	공			

아. 「국토의 계획 및 이용에 관한 법률」 제99조의 규정에 의한 공공시설 등의 귀속 및 양도에 관한 사항에 해당 하여 조성 후 강릉시에 귀속될 예정

2. 열람의 일시 및 장소

가. 열람기간: 2024. 11. 21. ~ 2024. 12. 6. (공고일로부터 14일이상)

나. 열람장소: 강릉시청 도시과(6층)

※ 기타 자세한 사항은 강릉시청 도시과(☎033-640-5767)로 문의하시기 바랍니다.

## 의 견 서

① 건 명	강릉 도시계획시설(소로 2-1호선)사업 시행자 지정 및 실시계획인가 의견 청취 열람·공고		
② 열람의견관련토지	토 지 소 재 지		지적
			지목
③ 의 견 제 출 인	성 명	(인)	소유자와의관계
	주 소	(전화번호: )	
④ 의 견			

동해시 고시 제2024-209호

동해 도시관리계획(동회근린공원) 결정(변경) 및 조성계획 변경 지형도면 승인고시

- 1. 동해 도시관리계획 결정(변경)에 대하여 「국토의 계획 및 이용에 관한 법률」 제30조, 같은 법 시행령 제25조, 「도시공원 및 녹지 등에 관한 법률」 제16조의2 및 「강원도 사무위임조례」 제2조의 규정에 따라 결정(변경) 하고,
- 2. 「국토의 계획 및 이용에 관한 법률」 제32조, 같은 법 시행령 제27조 및 「토지이용규제 기본법」 제8조에 따라 지형도면 승인고시하고, 관계도서는 동해시청 도시과(033-530-2212), 녹지과(033-530-2264)에 비치하여 일반인에게 보입니다.

2024년 11월 29일

동 해 시 장

가. 도시관리계획 결정(변경) 및 지형도면승인 취지

○ 동회근린공원 동측 도로개설로 인한 구역계 변경 및 조성된 공원을 현실화 시켜 조성계획에 반영하고자 함

나. 도시관리계획 결정(변경) 및 지형도면 승인조서

1) 용도지역 결정(변경) 및 지형도면 승인조서(변경없음)

구분	면 적(m <sup>2</sup> )			구성비(%)	비 고	
	기정	변경	변경후			
총 계	39,593.5	-	39,593.5	100.0	-	
녹지지역	자연녹지지역	39,593.5	-	39,593.5	100.0	-

2) 도시계획시설(동회근린공원) 결정(변경) 및 지형도면 승인조서

구분	도면표시 번호	공원명	시설의 종류	위치		면 적(m <sup>2</sup> )			최초 결정일	비고
				기정	변경	기정	변경	변경후		
변경	7	동회 공원	근린 공원	동회동 산7-2번지 일원	동회동 263-2번지 일원	40,230	감) 636.5	39,593.5	건고 제473호 (1968.8.6)	-

■ 변경사유서

구분	도면표시 번호	공원명	변경내용	변경사유
변경	7	동회 공원	<ul style="list-style-type: none"> <li>위치 : (기정)동회동 산7-2번지 일원 (변경)동회동 263-2번지 일원</li> <li>면적축소 : 40,230m<sup>2</sup>→39,593.5m<sup>2</sup> (감 636.5m<sup>2</sup>)</li> </ul>	<ul style="list-style-type: none"> <li>공원 동측 도시계획도로 폭원확장에 따른 구역 축소</li> <li>조성된 공원시설을 현실화시켜 조성계획에 반영</li> </ul>

3) 공원조성계획 결정(변경) 및 지형도면 승인조서

가) 총괄조서

구 분	시설내용	부지면적(㎡)			구성비 (%)	건축면적(㎡)				비고
		기정	변경	변경후		바닥면적		연면적		
						기정	변경	기정	변경	
총 계		40,230	감) 636.5	39,593.5	100.00	981.3	805.8	1,949.3	1,592.8	-
도로 및 광장	도로, 광장	3,078	증) 388	3,466	8.8	-	-	-	-	-
조경시설	잔디마당	3,868	감) 283	3,585	9.0	-	-	-	-	-
휴양시설	휴게쉼터	311	증) 4	315	0.8	-	-	-	-	-
교양시설	-	1,412	감) 625	787	2.0	968	787	1,936	1,574	-
유희시설	-	691	감) 691	-	-	-	-	-	-	-
운동시설	운동쉼터	894	감) 9	885	2.2	-	-	-	-	-
편익시설	주차장, 계단, 램프, 화장실	1,882	증) 177	2,059	5.2	18.8	18.8	18.8	18.8	-
녹 지	녹지	28,094	증) 395.5	28,496.5	72.0	-	-	-	-	-

나) 세부시설조서

구분	부호	시설명	부지면적(㎡)			구성비 (%)	건축면적(㎡)						공작물 (기)	비 고
			기정	변경	변경후		바닥면적			연면적				
							기정	변경	변경후	기정	변경	변경후		
합 계			40,230	감)636.5	39,593.5	100.0	981.3	감)175.5	805.8	1,949.3	감)356.5	1,592.8	47	
도로 및 광장	소 계		3,078	증)388	3,466	8.8	-	-	-	-	-	-	-	
	도로		1,325	증)40	1,365	3.4	-	-	-	-	-	-	-	
	가. 광 장		1,753	증)348	2,101	5.4	-	-	-	-	-	-	-	
	가-1	광장-1	1,239	증)13	1,252	3.2	-	-	-	-	-	-	-	
	가-2	광장-2	514	감)44	470	1.2	-	-	-	-	-	-	-	
	가-3	광장-3	-	증)379	379	1.0	-	-	-	-	-	-	-	신설
조경 시설	소 계		3,868	감)283	3,585	9.0	-	-	-	-	-	-	-	
	나	초화원	616	감)616	-	-	-	-	-	-	-	-	-	삭제
	다	잔디마당	3,252	증)333	3,585	9.0	-	-	-	-	-	-	-	
	①	수목보호틀	-	-	-	-	-	-	-	-	-	-	-	삭제
휴양 시설	소 계		311	증)4	315	0.8	-	-	-	-	-	-	44	
	라. 휴게쉼터		216	증)99	315	0.8	-	-	-	-	-	-	-	
	라-1	휴게쉼터-1	168	감)168	-	-	-	-	-	-	-	-	-	삭제
	라-1	휴게쉼터-1	48	감)25	23	0.1	-	-	-	-	-	-	-	
	라-2	휴게쉼터-2	-	증)225	225	0.5	-	-	-	-	-	-	-	신설
	라-3	휴게쉼터-3	-	증)67	67	0.2	-	-	-	-	-	-	-	신설
	마	전망데크	95	감)95	-	-	-	-	-	-	-	-	-	삭제
	②	앉음벽	-	-	-	-	-	-	-	-	-	-	-	삭제
	③	파고라	-	-	-	-	-	-	-	-	-	-	3	
	④	하부평의자	-	-	-	-	-	-	-	-	-	-	12	

구분	부호	시설명	부지면적(㎡)			구성비 (%)	건축면적(㎡)						공작물 (기)	비 고
			기정	변경	변경후		바닥면적			연면적				
							기정	변경	변경후	기정	변경	변경후		
	⑤	등의자	-	-	-	-	-	-	-	-	-	-	29	
	⑥	단식벤치	-	-	-	-	-	-	-	-	-	-	-	삭제
	⑦	통나무벤치	-	-	-	-	-	-	-	-	-	-	-	삭제
교양 시설	소 계		1,412	감)625	787	2.0	968	감)181	787	1,936	감)362	1,574	-	
	바	소공연장	96	감)96	-	-	-	-	-	-	-	-	-	삭제
	사	여막터	218	감)218	-	-	-	-	-	-	-	-	-	삭제
	아	숲모닥터	130	감)130	-	-	-	-	-	-	-	-	-	삭제
	자	시립박물관	968	감)181	787	2.0	968	감)181	787	1,936	감)362	1,574	-	
	⑧	여막	-	-	-	-	-	-	-	-	-	-	-	삭제
	⑨	계설제각안내판	-	-	-	-	-	-	-	-	-	-	-	삭제
유희 시설	소 계		691	감)691	-	-	-	-	-	-	-	-	-	
	차	어린이놀이터	389	감)389	-	-	-	-	-	-	-	-	-	삭제
	카	숲놀이터	302	감)302	-	-	-	-	-	-	-	-	-	삭제
	⑩	조합놀이대	-	-	-	-	-	-	-	-	-	-	-	삭제
	⑪	그네	-	-	-	-	-	-	-	-	-	-	-	삭제
	⑫	흔들놀이	-	-	-	-	-	-	-	-	-	-	-	삭제
	⑬	체험테크로드	-	-	-	-	-	-	-	-	-	-	-	삭제
	⑭	숲속조형쉼터	-	-	-	-	-	-	-	-	-	-	-	삭제
운동 시설	소 계		894	감)9	885	2.2	-	-	-	-	-	-	2	
	타	운동쉼터	894	감)9	885	2.2	-	-	-	-	-	-	-	
	⑮	반코트농구장	-	-	-	-	-	-	-	-	-	-	2	
	⑯	체력단련시설-A	-	-	-	-	-	-	-	-	-	-	-	삭제
	⑰	체력단련시설-B	-	-	-	-	-	-	-	-	-	-	-	삭제
	⑱	체력단련시설-C	-	-	-	-	-	-	-	-	-	-	-	삭제
	⑲	체력단련시설-D	-	-	-	-	-	-	-	-	-	-	-	삭제
편익 시설	소 계		1,882	증)177	2,059	5.2	13.3	증)5.5	18.8	13.3	증)5.5	18.8	1	
	파	주차장	1,856	증)89	1,945	4.9	-	-	-	-	-	-	-	
	하	계단	26	증)15	41	0.1	-	-	-	-	-	-	-	
	거	램프	-	증)73	73	0.2	-	-	-	-	-	-	-	신설
	㉑	이동식화장실	-	-	-	-	13.3	증)5.5	18.8	13.3	증)5.5	18.8	1	
	㉒	음수대	-	-	-	-	-	-	-	-	-	-	-	삭제
녹지	소 계		28,094	증)402.5	28,496.5	72.0	-	-	-	-	-	-	-	

다) 도로조서(변경없음)

구분	번호	폭원(m)	연장(m)	면적(m <sup>2</sup> )	기능	기점	종점	비 고
기정			673	1,325				
변경			685	1,364				
기정	A-1	1.5	24	35	진입로	주차장	주차장	
변경	A-1	1.5	32	50	진입로	주차장	주차장	
기정	B-1	2.4	135	328	연결로	광장-1	소로3-3	
변경	B-1	3.0	156	469	연결로	광장-1	소로3-3	
기정	B-2	4.0	86	345	연결로	소로3-4	잔디마당	
변경	B-2	4.0	87	348	연결로	소로3-4	잔디마당	
기정	B-3	1.5	33	50	연결로	소로3-3	소로3-7	
변경	B-3	1.5	29	44	연결로	소로3-3	소로3-7	
기정	C-1	1.5	124	186	산책로	소로3-3	광장-2	
변경	C-1	1.5	59	89	산책로	소로3-3	휴게쉼터-2	
기정	C-2	1.0	51	51	산책로	광장-2	소로3-7	
변경	C-2	1.0	54	54	산책로	광장-2	소로3-7	
기정	C-3	1.5	220	330	산책로	북서측구역계	남동측구역계	
변경	C-3	1.5	213	227	산책로	북서측구역계	남동측구역계	
신설	C-4	1.5	55	83	산책로	휴게쉼터-2	광장-2	

다. 동해 도시관리계획 결정(변경) 및 지형도면 승인도 : 실음생략

라. 기타 자세한 사항에 대하여는 동해시 도시과(☎ 033-530-2212), 녹지과(033-530-2264) 문의하시기 바랍니다.

※ 「토지이용규제 기본법」 제8조 및 같은 법 시행령 제7조 등에 따른 지형도면 등은 토지이음(<http://eum.go.kr>)에서 열람할 수 있습니다. 예시

동해시 공고 제2024-1389호

동해 도시계획시설(도로 : 대로 6개소)사업 실시계획(변경)(안) 열람공고

동해시고시 제78(2020.05.29.),92(2020.06.26.),95호(2020.06.26.)로 최초 실시계획 인가된 동해 도시계획시설(도로 : 대로 6개소)사업 실시계획(안)에 대하여 「국토의 계획 및 이용에 관한 법률」 제90조제1항 및 같은 법 시행령 제99조제1항과 「공익사업을 위한 토지 등의 취득 및 보상에 관한 법률」 제21조제2항 및 같은 법 시행령 제11조에 따라 사업인정에 관한 토지소유자·이해관계인 등의 의견을 듣기 위해 열람공고 하오니, 의견이 있을 시 열람기간 내 의견서를 제출하여 주시기 바랍니다.

2024년 11월 29일

동 해 시 장

1. 사업시행지의 위치(변경없음)

- 가. 동해시 천곡동 산195-2번지 일원
- 나. 동해시 송정동 1557-5번지 일원
- 다. 동해시 이도동 734번지 일원
- 라. 동해시 효가동 32-2, 송정동 1526번지 일원
- 마. 동해시 지가동 370-1번지 일원
- 바. 동해시 이도동 726번지 일원

2. 사업의 종류 및 명칭(변경없음)

구분	종 류	명 칭
가	동해 도시계획시설(도로:대로2-1호선)사업	천곡유원지 진입도로 개설공사
나	동해 도시계획시설(도로:대로2-7호선)사업	송정동 동해역 서측 도로개설공사
다	동해 도시계획시설(도로:대로3-16호선)사업	청운교 ~ 해경청 간 도로개설공사
라	동해 도시계획시설(도로:대로3-19호선)사업	북평중학교 남측 도로개설공사
마	동해 도시계획시설(도로:대로3-23호선)사업	이도동I-PARK아파트 ~ 38국도 간 도로개설공사
바	동해 도시계획시설(도로:대로3-24호선)사업	이도동I-PARK아파트 남측 도로개설공사



3. 사업의 면적 또는 규모(변경없음)

가. 면적 또는 규모

구분	시설종류					기시행 (m)	금회시행 (m)	잔여연장 (m)	비고 (최초결정일)
	등급	류별	번호	폭원(m)	총연장(m)				
가	대로	2	1	30	1,400	1,330	70	-	1981.03.16
나	대로	2	7	30	1,140	924	216	-	1996.12.17.
다	대로	3	16	25	5,006	1,200	460	3,346	1981.07.20
라	대로	3	19	25	652	405	247	-	"
마	대로	3	23	25	2,840	1,105	755	880	1987.04.11.
바	대로	3	24	25	380	-	380	-	1996.12.17

4. 사업시행자의 성명 및 주소(변경없음)

가. 성 명 : 동해시장(건설과장)

나. 주 소 : 동해시 천곡로 77

5. 사업의 착수·준공 예정일(변경)

가. (당초) 인가일로부터 ~ 24. 12. 31. ⇒ (변경) 인가일로부터 ~ 25. 12. 31.

6. 열람 기간 및 장소

가. 기 간 : 2024. 11. 29. ~ 12. 13.(14일간)

나. 장 소 : 강원도 동해시 천곡로 77 [동해시청 도시과(☎033-539-2212), 건설과(☎033-539-2202)]

7. 수용 또는 사용할 토지 건물의 소재지·지번·지목 및 면적, 소유권과 소유권 이외의 권리의 명세 및 그 소유자

· 권리자의 성명 및 주소

가. 토지조서

1) 대로2-1호선

연번	소재지	지 번	지 목	지 적 (㎡)	편 입 면 적 (㎡)	소 유 자				
						성 명	주 소	소유권이외권리		비고
								성명	주소	
1	천곡동	산195-2	임	3,967	1,177	국(국토교통부)				
2	"	산194-2	철	2,380	1,075	국(국토교통부)				
3	"	산188-2	철	3,074	33	국(국토교통부)				
4	천곡동	산188-5	철	3,273	53	국(국토교통부)				
5	"	산194-1	철	298	8	국(국토교통부)				
6	"	산194-5	철	893	16	국(국토교통부)				
7	"	818	잡	7534.1	210	동해시				
합 계				21,419.1	2,572					

2) 대로2-7호선

연번	소재지	지 번	지 목	지 적 (㎡)	편 입 면 적 (㎡)	소 유 자				
						성 명	주 소	소유권 이외권리		비고
								성명	주소	
1	송정동	1557-5	철	397	38	한국철도공사	대전 서구 선산로 139(둔산동 920) 정부대전청사			
2	"	1557-3	철	370	1	한국철도공사	대전 서구 선산로 139(둔산동 920) 정부대전청사			
3	"	1557-2	철	734	643	한국철도공사	대전 서구 선산로 139(둔산동 920) 정부대전청사			
4	"	1557-1	전	255	12	김ㅇ기	동해시 송정동 723			
5	"	1559-2	전	1,577	787	안ㅇ자	동해시 솔밭1길 15-8(송정동)			
6	"	1559-1	답	985	110	박ㅇ건	동해시 천곡동 380-2 현대아파트 103동 505호			
						박ㅇ균	서울 성동구 사근동 199 하이츠아파트 101-301			
7	"	999-2	전	919	794	김ㅇ권	동해시 송정동 1038-6			
8	"	999-1	답	869	186	최ㅇ석	동해시 전천로 114(이도동)			
						조ㅇ옥	동해시 천곡로 56-3, 1동 209호 (천곡동,동아아파트)			
9	"	1000	답	1,362	584	남양홍씨ㅇㅇ공 파종증	동해시 송정동 1061			
10	"	996	답	382	203	문ㅇ섭	동해시 목호시장길 29-1(목호진동)	농업협동조합 중앙회	목호지점	
11	"	887-7	도	13,267	342	동해시				
12	"	1003	답	1,061	372	김ㅇ옥	동해시 천곡로 15,32동 301호(천곡동,한양3차아파트)			
13	"	1002-1	답	1,448	787	김ㅇ권	동해시 송정동 1038-6			
14	"	1001-1	답	727	351	홍ㅇ정	동해시 동굴1길 98,403호(천곡동,무진원룸)			
15	"	1001-2	답	678	114	홍ㅇ정	동해시 동굴1길 98,403호(천곡동,무진원룸)			
16	"	1006-2	답	681	74	영일정씨ㅇㅇ공 파쇄운중중회	동해시 쇠운동 441 (대표자:정창명)			
17	"	1558-1	전	588	462	전ㅇ집	동해시 천곡동 1078-1 동아아파트 1-701			
18	"	1558-2	철	839	646	한국철도공사	대전 서구 선산로 139(둔산동 920) 정부대전청사			
19	"	1558-3	철	996	24	한국철도공사	대전 서구 선산로 139(둔산동 920) 정부대전청사			
20	"	1557-4	철	260	6	한국철도공사	대전 서구 선산로 139(둔산동 920) 정부대전청사			
합 계				28,395	6,536					

3) 대로3-16호선

연번	소재지	지 번	지 목	지 적 (㎡)	편 입 면 적 (㎡)	소 유 자				비고
						성 명	주 소	소유권 이외권리		
								성명	주소	
1	이도동	734	도	7,053	56	국(국토교통부)				
2	"	726	구	11,891	130	국(농림축산식품부)				
3	"	392-2	도	46	34	국(국토교통부)				
4	이도동	909	도	1,818	32	국(건설부)				
5	"	381-9	전	562	143	이○하	강원도 동해시 이도동 376-4			
6	"	382-2	전	2,168	866	김○희	강원도 동해시 이도동 376-4			
7	"	388	전	1,409	167	남○우	강원도 동해시 전천로 118-2(이도동)	동해농협 협동조합	강원도 동해시 대동로 121(북평동)(이도지점)	근저당
8	"	389-2	전	118	118	최○용	강원도 동해시 이도동 263			
9	"	389	대	387	99	최○용	강원도 동해시 이도동 263			
10	"	392-1	전	1,007	548	이○생	강원도 동해시 묵호진동 3-63			
11	"	405-3	전	502	142	손○실	강원도 동해시 전천로269 (북평동)			
12	"	393-2	도	152	49	전○현	강원도 동해시 이도동 216			
13	"	393-1	전	1,092	418	김○희	서울시 성동구 하왕십리동 990 한신무학APT 2-206			
14	"	394	전	2,654	1,128	김○남	강원도 동해시 이도동 456	한국전력 공사	서울시 강남구 삼성동 167	지상권자
15	"	산1-1	임	15,273	2,781	강릉김씨혈맥파종중	강원도 동해시 이도동 212			
16	"	산4	임	70,537	1,459	이○의	경기도 양평군 양서면 목왕리길 33	농협은행 주식회사	서울특별시 중구 통일로 120(충정로1가)(수원연무지점)	근저당
17	"	산2	임	2,182	1,120	김○희	강원도 동해시 이원길 54 (이도동)			
18	"	529	잡	311	311	김○자	강원도 동해시 이로동 114-7			
19	"	산4-4	임	5,800	1,289	이○의	경기도 양평군 양서면 목왕리길 33	농협은행 주식회사	서울특별시 중구 통일로 120(충정로1가)(수원연무지점)	근저당
20	"	530	잡	168	137	김○자	강원도 동해시 이로동 114-7			
21	"	388-3	구	196	142	동해시				
22	"	389-5	구	112	110	동해시				
23	"	389-4	구	10	10	동해시				
24	"	392-3	도	44	41	동해시				
25	"	405-5	전	21	21	동해시				
26	"	392-4	전	30	30	동해시				
27	"	405-4	도	85	85	동해시				
28	"	393-4	전	121	35	동해시				
29	"	393-3	도	6,083	390	동해시				
합 계				131,832	11,891					

4) 대로3-19호선

연번	소재지	지 번	지 목	지 적 (㎡)	편 입 면 적 (㎡)	소 유 자				
						성 명	주 소	소유권 이외권리		비고
								성명	주소	
1	효가동	32-2	전	333	6	김○자	동해시 부곡동 88-3 보광무지개타운 301			
2	효가동	33	답	902	716	김○순	춘천시 퇴계동 983 주공아파트 202-1305			
						김○홍	동해시 평릉동 293 동해푸르지오 101-1203			
						김○자	인천 부평구 삼산동 500 임광그대가아파트 105-1101			
						김○은	서울 강동구 고덕동 273-2			
						김○현	춘천시 석사동 643-11			
3	송정동	1526	답	1,423	889	홍○성	동해시 효가동 375			
4	“	1527-1	전	2,258	629	김○성	동해시 효가동 435-6	동해농업 협동조합	동해시 북평동 20-6	
5	“	1528	전	2,089	709	정○룡	동해시 지흥동 59			
6	“	1520	전	3,048	892	최 승	동해시 효가로 24(효가동)	동해농업 협동조합	동해시 대동로 121(북평동)	
7	“	1517	전	2,069	143	김○일	강원 양구읍 상리 7			
8	“	1516-1	전	1,345	181	김○구	동해시 송정동 848-20			
						김○원	서울 강동구 둔촌동 주공아파트 228-401			
9	“	1504-1	철	5,087	1,249	한국철도공사	대전 서구 선산로 139(돈산동 920)정부대전청사 2동			
10	“	1464-1	철	1,038	618	한국철도공사	대전 서구 선산로 139(돈산동 920)정부대전청사 2동			
11	“	1504-7	전	1,375	272	최○현	삼척시 당저동 148-5 우산그린빌라 303			
12	“	1518-2	전	2,066	911	박○희	동해시 지흥동 71-1			
13	“	1526-1	답	1,423	70	박○자	인천시 부평구 길산동 379-8			
						홍○완	인천시 부평구 길산동 379-8			
14	“	34	답	1,401	38	김○하	동해시 이도동 172 현대아파트 101-1205			
합 계				25,857	7,323					

5) 대로3-23호선

연번	소재지	지 번	지 목	지 적 (㎡)	편 입 면 적 (㎡)	소 유 자				비고
						성 명	주 소	소유권 이외권리		
								성명	주소	
1	지가동	370-1	천	1,773	112	국(건설부)				
2	"	369	도	5,618	128	국(건설부)				
3	"	1-1	철	5,684	408	국(국토교통부)				
4	"	369-2	도	1,094	45	국(건설부)				
5	"	370	천	2,336	176	국(건설부)				
6	"	530-3	도	479	95	국(국토교통부)				
7	"	911	도	13,919	6	국(국토교통부)				
8	"	524-1	천	1,451	1	국(국토교통부)				
9	"	77-1	답	6,272	839	동해시				
10	"	77-2	답	2,479	999	지호ㅇㅇ씨주식 회사	강원도 동해시 감추6길 17(천곡동,2층)	중소기업 은행	서울특별시 중구 을지로2가 50(동해지점)	근저당
11	지가동	50	임	2,628	429	이도동지역주택 조합	강원도 동해시 일출로 18-1, 2층(발한동)			
						김ㅇ애	경기도 성남시 분당구 판교로 430, 101동1101호(이매동, 아람마을)			
						김ㅇ영	서울특별시 강서구 강서로47길 108, 112동803호(내발산동, 마곡수명산파크1단지)			
						김ㅇ숙	경기도 성남시 분당구 야탑로 20, 104동1001호(야탑동,탑마을)			
						김ㅇ현	경기도 성남시 분당구 양현로94번길 29, 605동, 1602호 (이매동,이매촌)			
						김ㅇ수	경기도 성남시 분당구 미금로 66, 405동 1204호 (구미동,무지개마을)			
						김ㅇ수	경기도 용인시 수지구 수지로68, 101동 1303호(상현동, 벽산블루밍아파트)			
12	"	28	전	103	49	김ㅇ하	서울특별시 도봉구 마들로 551, 107동 2303호 (창동, 쌍용아파트)			
13	"	27	전	364	63	민ㅇ기	동해시 북평동 233 성협4차아파트 208호			
						최ㅇ숙	동해시 북평동 233 성협4차아파트 208호			

연번	소재지	지 번	지 목	지 적 (㎡)	편 입 면 적 (㎡)	소 유 자				
						성 명	주 소	소유권 이외권리		비고
								성명	주소	
14	“	29-1	전	154	128	민ㅇ기	동해시 북평동 233 성협4차아파트 208호			
						최ㅇ숙	동해시 북평동 233 성협4차아파트 208호			
15	“	26	전	1,283	754	민ㅇ기	동해시 북평동 233 성협4차아파트 208호			
						최ㅇ숙	동해시 북평동 233 성협4차아파트 208호			
16	“	30	대	225	80	양ㅇ호	강원도 동해시 단실가원2길 55 (지가동)			
17	“	31-2	전	294	269	김ㅇ수	경상북도 포항시 남구 대송면 운제로 223-2			
18	“	31-1	대	450	148	김ㅇ수	경상북도 포항시 남구 대송면 운제로 223-2			
19	“	32-4	전	483	259	김ㅇ수	경상북도 포항시 남구 대송면 운제로 223-2			
20	“	32-3	전	1,144	582	김ㅇ수	경상북도 포항시 남구 대송면 운제로 223-2			
21	“	33	전	1,098	558	이ㅇ자	강원도 동해시 지가동 180			
22	“	34-6	전	317	317	김ㅇ하	강원도 동해시 단실가원2길 43-5 (지가동)	삼척농업 협동조합	강원도 삼척시 진주로 16(남양동)	근저당
						박ㅇ란	강원도 동해시 단실가원2길 43-5 (지가동)			
23	“	17-1	전	2,251	807	김ㅇ영	경기도 남양주시 천마산로12번길 26-3 ,101동 501호 (호평동)			
						김ㅇ래	강원도 동해시 효자남길 33-20, 102동 1402호 (동회동,복삼하우스디아파트)			
24	“	13-4	전	97	14	김ㅇ학	강원도 동해시 이도동 420			
25	지가동	17-4	전	1,934	608	남ㅇ해	강원도 정선군 고태읍 강원남로 6487-9			
						남ㅇ상	강원도 동해시 단실가원2길 41-5(지가동)			
26	“	17-2	전	314	222	남ㅇ해	강원도 정선군 고태읍 강원남로 6487-9			
						남ㅇ상	강원도 동해시 단실가원2길 41-5(지가동)			
27	“	16-1	과	1,359	143	김ㅇ하	강원도 동해시 지가동 181			
28	“	14-3	전	1,544	3	전ㅇ록	강원도 동해시 지가동 17-2			
29	“	16-4	철	192	106	장ㅇ철	강원도 동해시 이로동 23			

연번	소재지	지 번	지 목	지 적 (㎡)	편 입 면 적 (㎡)	소 유 자				
						성 명	주 소	소유권 이외권리		비고
								성명	주소	
30	“	159-4	전	149	21	장○철	강원도 동해시 이로동 23			
31	“	15-1	전	2,262	209	양○철	강원도 동해시 단실가원1길 80 (지가동)	한국농어 촌공사	경기도 의왕시 안양판교로 98(포일동)(강릉지사)	근저당
32	“	15-3	대	456	451	양○철	강원도 동해시 단실가원1길 80 (지가동)			
33	“	15-4	전	200	15	허○준	강원도 동해시 이원길 180-2, 104동 804호 (이도동, 동해이도1주공아파트)			
						양○철	강원도 동해시 단실가원1길 80 (지가동)			
34	“	169	답	733	586	양○규	서울특별시 강서구 공항대로71길 49, 1006호 (염장동, 송촌스페이스향)			
35	“	168	전	579	9	장○룡	강원도 동해시 지가동 16-4			
36	“	170	답	2,165	557	김○오	강원도 동해시 단봉동 568			
37	“	170-1	답	1,398	222	김○하	강원도 동해시 지가동 16-1			
38	“	173-1	답	922	227	양○석	강원도 동해시 이로동 29-1			
39	“	산3	임	10,850	2024	김○수	강원도 동해시 효자남길 8-7, 202동 305호(동회동, 협성2차APT)			
40	“	산1-13	임	448	119	권○연	경상북도 의성군 옥산면 전흥2길41-2			
						주식회사태○부 동산	경상북도 포항시 북구 양학천로 201,1층(죽도동,대한빌딩)			
						황○익	경상북도 포항시 남구 지곡로 319, 319동 402호(지곡동,그린빌라)			
41	“	산1-24	임	370	185	김○광	경상북도 포항시 북구 죽파로 44-6, 나동 303호(죽도동,골든맨션)			
42	“	산1-14	임	2,522	901	주식회사 태○부동산	경상북도 포항시 북구 양학천로 201,1층(죽도동,대한빌딩)			
43	지가동	산1-25	임	288	145	최○서	경기도 용인시 처인구 이동읍 이원로 101, 506호(라이프타워아파트)			
						김○광	경상북도 포항시 북구 죽파로 44-6, 나동 303호(죽도동,골든맨션)			
44	“	산1-26	임	288	150	김○현	경상북도 포항시 남구 지곡로379번길 21-1, 66호(지곡동, 스틸하우스)			

연번	소재지	지 번	지 목	지 적 (㎡)	편 입 면 적 (㎡)	소 유 자				
						성 명	주 소	소유권 이외권리		비고
								성명	주소	
45	“	산1-27	임	370	193	김○희	경상북도 포항시 남구 지곡로379번길 7-4, 72호(지곡동, 스틸하우스)			
						김○애	경상북도 포항시 북구 흥해읍 해안로1512번길 30			
						김○영	경상북도 포항시 남구 지곡로 294, 234동1002호(지곡동,효자그린아파 트)			
46	“	산1-28	임	288	158	김○라	대전광역시 유성구 봉명로 94, 705동 1303호(봉명동, 금성백조예미지)			
47	“	산1-29	임	334	157	주식회사 태○부동산	경상북도 포항시 북구 양학천로 201, 1층(죽도동, 대한빌딩)			
48	“	산28	임	1,388	804	김○자	강원도 동해시 구미동 588			
49	“	산27	임	6,645	1730	정○준	경북 포항시 송도동 436-48 송도아파트 2동 308호			
50	“	산26-5	임	992	579	김○하	강원도 동해시 단봉동 503-1			
51	“	산26-2	임	5,850	1367	김○태	경기도 부천시 원미구 상동 525-1 리일락마을 2302-401			
52	“	산26-6	임	993	228	김○영	강원도 동해시 단실가원1길 61-26 (단봉동)			
53	“	산26-1	임	562	14	남○혁	강원도 동해시 단봉동 26-1			
54	“	529	대	634	469	김○성	강원도 동해시 단실가원1길 61-26 (단봉동)	주식회사 강원은행	강원도 춘천시 윤교동 72-3	근저당 지상권
55	“	530-2	대	347	36	전○석	강원도 동해시 청운1길29, 5동 801호 (동회동, 동회동현대APT)			
56	“	530-1	전	1,434	508	정○권	강원도 동해시 단봉동 23			
						박○년	강원도 동해시 단봉동 23			
						정○삼	강원도 동해시 단봉동 23			
합 계				100,806	20,412					



6) 대로3-24호선

연번	소재지	지 번	지 목	지 적 (㎡)	편 입 면 적 (㎡)	소 유 자				비고
						성 명	주 소	소유권 이외권리		
								성명	주소	
1	이도동	726	구	11,891	5	국(농림축산식품부)				
2	"	745	도	631	51	국(건설부)				
3	이도동	726-49	구	224	224	국(농림축산식품부)				
4	"	산4-4	임	5,800	1,676	이○의	경기도 양평군 양서면 목왕리길 33	농협은행 주식회사	서울특별시 중구 통일로 120(충정로1가)(수연연무지점)	근저당
5	"	528	대	893	163	김○숙	강원도 동해시 지가길 32 (이도동)			
6	"	533-4	전	26	26	김○숙	강원도 동해시 지가길 32 (이도동)			
7	"	533	잡	2,886	765	쌍○양회공업주식회사	서울특별시 중구 저동2가 24-1			
8	"	533-2	전	1,462	68	전○병	강원도 동해시 이도동 533-2			
9	"	525	전	2,040	750	홍○표	강원도 동해시 지가길 21 (이도동)			
10	"	533-1	전	1,207	812	전○병	강원도 동해시 이도동 533-2			
11	"	523-1	전	974	695	김○호	광주광역시 북구 동배마을길 29 108동 2505호 (동림동, 운암산코오롱하늘채)			
12	"	524-2	전	276	276	김○호	광주광역시 북구 동배마을길 29 108동 2505호 (동림동, 운암산코오롱하늘채)			
13	"	523-2	전	244	244	고○공영주식회사	서울특별시 강남구 언주로107길 37-1(역삼동)			
14	"	520-2	답	681	681	고○공영주식회사	서울특별시 강남구 언주로107길 37-1(역삼동)			
15	"	519-2	전	263	263	고○공영주식회사	서울특별시 강남구 언주로107길 37-1(역삼동)			
16	"	521	전	450	164	홍○표	강원도 동해시 지가길 21 (이도동)			
17	"	105	답	1,035	1,030	남양홍씨교수공파 ○○○○한공조종 중회	강원도 동해시 이도동 502			
18	"	104	천	334	80	김○기	서울시 양천구 목동 903 목동신시가지아파트 309동 806호			
19	"	106	답	521	478	남○옥	강원도 정선군 고한읍 고한리 125-4			
20	"	산4-5	임	2,932	292	이○의	경기도 양평군 양서면 목왕리길 33	농협은행 주식회사	서울특별시 중구 통일로 120(충정로1가)(수연연무지점)	근저당
21	"	산4-3	임	1,803	689	이○의	경기도 양평군 양서면 목왕리길 33	농협은행 주식회사	서울특별시 중구 통일로 120(충정로1가)(수연연무지점)	근저당
22	"	726-46	구	156	156	동해시				
23	"	106-1	도	124	57	동해시				
24	"	102-3	천	610	13	동해시				
합 계				37,463	9,658					

나. 물건조서 : 편입 토지상에 해당하는 모든 건물 및 지장물 일체

8. 국토의 계획 및 이용에 관한 법률 제99조의 규정에 의한 공공시설 등의 귀속 및 양도에 관한 사항 : 해당 없음.

※ 기타 관계도서 게재 생략.(열람 장소에 비치)

동해시 공고 제2024-1390호

동해 도시계획시설(도로 : 중로 7개소)사업 실시계획(변경)(안) 열람공고

동해시고시 제78(2020.05.29.),88·90호(2020.06.19.),92(2020.06.26.),133(2020.09.04.)호로 최초 실시계획 인가된 동해 도시계획시설(도로 : 중로 7개소)사업 실시계획(안)에 대하여 「국토의 계획 및 이용에 관한 법률」 제 90조제1항 및 같은 법 시행령 제99조제1항과 「공익사업을 위한 토지 등의 취득 및 보상에 관한 법률」 제21조 제2항 및 같은 법 시행령 제11조에 따라 사업인정에 관한 토지소유자·이해관계인 등의 의견을 듣기 위해 열람공 고 하오니, 의견이 있을 시 열람기간 내 의견서를 제출하여 주시기 바랍니다.

2024년 11월 29일

동 해 시 장

1. 사업시행지의 위치(변경없음)

- 가. 동해시 이도동 17-1번지, 북평동299, 단봉동910-6번지 일원
- 나. 동해시 단봉동 49-1번지 일원
- 다. 동해시 쇠운동 219-1번지 일원
- 라. 동해시 나안동 184-4번지 외 96필지
- 마. 동해시 송정동 1088-1번지 일원
- 바. 동해시 이도동 532번지 일원
- 사. 동해시 구미동 647번지 일원

2. 사업의 종류 및 명칭(변경없음)

구분	종 류	명 칭
가	동해 도시계획시설(도로:중로1-16호선)사업	북평철도가도교 ~ 석미모닝 아파트간 도로개설공사(1구간)
나	동해 도시계획시설(도로:중로1-16호선)사업	북평동 석미모닝아파트 ~ 북평 이주단지간 도로개설공사(2구간)
다	동해 도시계획시설(도로:중로1-20호선)사업	청운초교 ~ 쇠운동 아름다운아파트간 도로개설공사
라	동해 도시계획시설(도로:중로1-35호선)사업	나안삼거리 ~ 변전소간 도로개설공사
마	동해 도시계획시설(도로:중로2-8호선)사업	동해역 ~ 동해과선교간 도로개설공사
바	동해 도시계획시설(도로:중로2-30호선)사업	대구마을 진입로 도로개설 공사(1구간)
사	동해 도시계획시설(도로:중로2-31호선)사업	갯목도로 확장공사

3. 사업의 면적 또는 규모(변경없음)

가. 면적 또는 규모

구분	시설종류					기시행 (m)	금회시행 (m)	잔여연장 (m)	비고 (최초결정일)
	등급	류별	번호	폭원(m)	총연장(m)				
가	중로	1	16	20	1,464	579	488	-	1981.05.04.
나	중로	1	16	20	1,464	579	397	-	1981.05.04.
다	중로	1	20	20	2,484	1,838	646	-	1981.07.20.
라	중로	1	35	20	853	-	853	-	-
마	중로	2	8	15	1,480	1,060	420	-	1987.04.11.
바	중로	2	30	15	373	-	340	33	1996.12.26.
사	중로	2	31	15	770	-	770	-	1999.01.25.

4. 사업시행자의 성명 및 주소(변경없음)

가. 성 명 : 동해시장(건설과장)

나. 주 소 : 동해시 천곡로 77

5. 사업의 착수·준공 예정일(변경)

가. 가 ~ 다 : (당초) 인가일로부터 ~ 24. 12. 31. ⇒ (변경) 인가일로부터 ~ 25. 12. 31.

나. 라 ~ 사 : (당초) 인가일로부터 ~ 24. 12. 31. ⇒ (변경) 인가일로부터 ~ 27. 12. 31.

6. 열람 기간 및 장소

가. 기 간 : 2024. 11. 29. ~ 12. 13.(14일간)

나. 장 소 : 강원도 동해시 천곡로 77 [동해시청 도시과(☎033-539-8226), 건설과(☎033-539-9058)]

7. 수용 또는 사용할 토지 건물의 소재지·지번·지목 및 면적, 소유권과 소유권 이외의 권리의 명세 및 그 소유자·권리자의 성명 및 주소

가. 토지조서

1) 중로1-16호선 (1구간)

연번	소재지	지 번	지 목	지 적 (㎡)	편 입 면 적 (㎡)	소 유 자				
						성 명	주 소	이해관계인		비고
								성명	주소	
1	이도동	17-1	철	4,059	177	국(국토교통부)				
2	북평동	299	전	641	641	진○화	강원도 동해시 천천로 288(이도동)			
3	"	318	도	104	29	건설부				
4	"	308	전	1,507	965	김○녀	삼척시 당저동 110-1			
5	"	309	답	28	28	하○립	발한동 277-3			
6	"	320	구	169	24	국(농림축산식품부)				
7	"	319	도	70	30	국(건설부)				

연번	소재지	지 번	지 목	지 적 (㎡)	편 입 면 적 (㎡)	소 유 자				
						성 명	주 소	이해관계인		비고
								성명	주소	
8	"	307	대	631	102	이○숙	강원도 동해시 이도동 15			
9	"	310	답	3,679	927	김○오	강원도 동해시 천곡로 56-6, 3동 1103호 (천곡동, 동아아파트)			
						박○수	강원도 동해시 천곡로 56-6, 3동, 1103호 (천곡동, 동아아파트)			
10	"	311	답	1,263	214	김○오	강원도 동해시 천곡로 56-6, 3동 1103호 (천곡동, 동아아파트)			
						박○수	강원도 동해시 천곡로 56-6, 3동, 1103호 (천곡동, 동아아파트)			
11	"	314	답	575	575	최○연	경기도 안양시 안양동 194-47			
12	"	312	답	1,310	321	이○목	동해시 천곡동 380-2 현대아파트 101-602			
						이○정	부곡동 123-6			
13	"	315	답	383	383	강릉김씨○과 중중	동해시 이도동 212			
14	"	316	답	48	48	동해시				
						강○미	서울시 송파구 거여동 4 가락프라자아파트 10동 806호			
15	"	317	답	322	288	최○구	강릉시 성남동 44-15			
16	"	178-7	전	3,478	587	김○봉	서울시 강남구 대치공 316 은마아파트 30동 809호			
						김○오	강원도 동해시 천곡로 56-6, 3동 1103호 (천곡동, 동아아파트)			
17	"	177-1	답	298	37	김○덕	서울시 서대문구 남가좌동 76-131			
						정○희	강원도 동해시 동굴로 147, 307호 (천곡동, 중앙빌라트)			
						동○식	서울시 종로구 무악동 46-360			
18	"	177-2	철	43	43	국(국토교통부)				
						윤○하	서울시 서초구 반포동 399-2 신반포6차아파트 214동 803호			
19	단봉동	910-6	구	327	63	농림축산식품부				
						강○미	서울시 송파구 거여동 4 가락프라자아파트 10동 806호			
20	단봉동	699-3	전	2,103	326	심○화	용인시 기흥구 보라동 289-12 기흥삼정선비마을아파트 101-1305			
21	북평동	30-3	전	228	228	이○선	동해시 북평동 30-3			

연번	소재지	지 번	지 목	지 적 (㎡)	편 입 면 적 (㎡)	소 유 자				
						성 명	주 소	이해관계인		비고
								성명	주소	
22	단봉동	31	전	803	319	윤○면	삼척시 남양동 346-3 선경빌라 502호			
23	"	33-2	답	794	794	주식회사지○스 동해전력	강원도 동해시 공단2로 15-5 (구호동)			
24	"	33-4	답	222	222	주식회사지○스 동해전력	강원도 동해시 공단2로 15-5 (구호동)			
25	"	34-4	답	227	227	한국자산신탁주식회사	서울특별시 강남구 테헤란로 306 (역삼동, 카이트타워)			
26	"	909-17	도	32	32	국(국토교통부)				
27	이도동	52-1	철	5,668	296	국(국토교통부)				
28	북평동	321	도	48	31	국(건설부)				
29	"	178-1	철	389	79	국(국토교통부)				
30	"	284	도	583	64	국(건설부)				
31	단봉동	700-1	철	1,713	103	국(국토교통부)				
32	"	698-5	도	65	60	국(국토교통부)				
33	"	36-3	답	448	448	이○재	강원도 동해시 효자로 572-1, 101동 406호 (쇄운동, 아름다운아침아파트)			
34	북평동	30-1	철	490	31	박○홍	경기도 성남시 분당구 미금로 23, 111동 101호 (구미동, 무지개마을)			
						박○준	서울특별시 동작구 여의대방로44길 10, 110동 1403호 (대방동, 대림아파트)			
35	단봉동	34-3	답	1,270	1270	백○현	북평동 95			
36	"	35-4	답	94	94	이○철	동해시 구미동 601-4			
37	"	909-18	도	6	6	국(국토교통부)				
38	"	43-7	전	1,231	296	한국자산신탁주식회사	서울특별시 강남구 테헤란로 306 (역삼동, 카이트타워)			
39	이도동	9-13	철	497	62	국(건설교통부)				
40	"	10-2	전	100	39	김○지	삼척군 원덕면 호산리 174-6			
						강○미	서울시 송파구 거여동 4 가락프라자아파트 10동 806호			
41	북평동	296	전	399	120	김○지	삼척군 원덕면 호산리 174-6			
						김○봉	서울시 강남구 대치공 316 은마아파트 30동 809호			
42	단봉동	298	도	635	49	최○오	동해시 단봉동 298			
						김○덕	서울시 서대문구 남가좌동 76-131			

연번	소재지	지 번	지 목	지 적 (㎡)	편 입 면 적 (㎡)	소 유 자				
						성 명	주 소	이해관계인		비고
								성명	주소	
43	단봉동	43-5	전	356	361	한국자산신탁주 식회사	서울특별시 강남구 테헤란로 306 (역삼동, 카이트타워)			
						동○식	서울시 종로구 무악동 46-360			
44	“	909-21	도	56	10	국(국토교통부)				
45	“	49-1	전	788	44	한국자산신탁주 식회사	서울특별시 강남구 테헤란로 306 (역삼동, 카이트타워)			
46	“	49	전	9	9	한국자산신탁주 식회사	서울특별시 강남구 테헤란로 306 (역삼동, 카이트타워)			
47	“	50-7	답	496	42	한국자산신탁주 식회사	서울특별시 강남구 테헤란로 306 (역삼동, 카이트타워)			
48	“	50-4	철	10	10	한국자산신탁주 식회사	서울특별시 강남구 테헤란로 306 (역삼동, 카이트타워)			
49	“	42-1	철	2,301	6	국(국토교통부)				
50	“	909-22	도	6	6	국(국토교통부)				
51	“	909-1	철	141	4	국(국토교통부)				
52	“	50-3	답	34	34	한국자산신탁주 식회사	서울특별시 강남구 테헤란로 306 (역삼동, 카이트타워)			
53	“	50-1	철	145	65	국(국토교통부)				
합 계				41,322	11,269					

2) 중로1-16호선(2구간)

연번	소재지	지 번	지 목	지 적 (㎡)	편 입 면 적 (㎡)	소 유 자				
						성 명	주 소	소유권 이외권리		비고
								성명	주소	
1	단봉동	49-1	전	788	139	한국자산신탁주 식회사	서울특별시 강남구 테헤란로 306 (역삼동, 카이트타워)			
2	“	50-7	답	496	442	한국자산신탁주 식회사	서울특별시 강남구 테헤란로 306 (역삼동, 카이트타워)			
3	“	909-12	도	15	15	국(국토교통부)				
4	“	909-11	도	275	122	국(국토교통부)				
5	“	910	구	747	117	국(농림축산식 품부)				
6	“	66-3	전	3,204	751	노○호	북평리 227			

연번	소재지	지 번	지 목	지 적 (㎡)	편 입 면 적 (㎡)	소 유 자				
						성 명	주 소	소유권 이외관리		비고
								성명	주소	
7	“	65	답	3,117	19	배○덕	강원도 동해시 효가리본길 14-3 (효가동)			
						김○숙	인천광역시 연수구 청량로194번길 12, 102동 301호 (옥련동, 엠케이플로리체)			
						김○수	강원도 동해시 청운1길 29, 15동 203호 (동회동, 대동아파트)			
						김○수	강원도 동해시 효가리본길 14-3 (효가동)			
8	“	90-16	임	6,192	364	옥○수	강원도 동해시 대학로 12, 1002호 (천곡동, 삼양타워2차)			
						김○봉	서울시 강남구 대치동 316 은마아파트 30동 809호			
						김○덕	서울시 서대문구 남가좌동 76-131			
						동○식	서울시 종로구 무악동 46-360			
						윤○하	서울시 서초구 반포동 399-2 신반포6차아파트 214동 803호			
						강○미	서울시 송파구 거여동 4 가락프라자아파트 10동 806호			
9	단봉동	90-13	전	1,834	111	신○철	강원도 동해시 오일장2길 11 (구미동)			
						김○봉	서울시 강남구 대치동 316 은마아파트 30동 809호			
						김○덕	서울시 서대문구 남가좌동 76-131			
						동○식	서울시 종로구 무악동 46-360			
						윤○하	서울시 서초구 반포동 399-2 신반포6차아파트 214동 803호			
						강○미	서울시 송파구 거여동 4 가락프라자아파트 10동 806호			
10	“	93-3	대	345	341	남○정	강원도 동해시 구미택지1길 49, 102동 401호 (단봉동, 엘리시움)			
11	“	50-4	철	10	10	한국자산신탁주 식회사	서울특별시 강남구 테헤란로 306 (역삼동, 카이트타워)			
12	“	50-1	철	145	14	국(국토교통부)				
13	“	909-1	철	141	9	국(국토교통부)				
14	“	50-5	답	2	2	한국자산신탁주 식회사	서울특별시 강남구 테헤란로 306 (역삼동, 카이트타워)			
15	“	910-1	철	118	8	국(농림축산식 품부)				



연번	소재지	지 번	지 목	지 적 (㎡)	편 입 면 적 (㎡)	소 유 자				
						성 명	주 소	소유권 이외관리		비고
								성명	주소	
16	“	50-6	답	24	24	한국자산신탁주 식회사	서울특별시 강남구 테헤란로 306 (역삼동, 카이트타워)			
17	“	68-4	전	257	257	백○태	강원도 동해시 봉정1길 7 (단봉동)			
18	“	67-4	전	756	655	백○태	강원도 동해시 봉정1길 7 (단봉동)			
19	“	66-1	철	17,792	2,669	국(국토교통부)				
20	“	66-5	철	4,006	1,406	한국철도공사	대전 서구 선사로 139(둔산동 920) 정부대전청사 2동			
21	“	92-6	전	244	244	남○정	강원도 동해시 구미택지1길 49, 102동 401호 (단봉동, 엘리시움)			
22	구미동	617	도	11,706	460	동해시				
23	단봉동	909-13	도	32	1	국(국토교통부)				
24	“	51-4	답	5	5	한국자산신탁주 식회사	서울특별시 강남구 테헤란로 306 (역삼동, 카이트타워)			
25	“	51-3	답	1,619	79	한국자산신탁주 식회사	서울특별시 강남구 테헤란로 306 (역삼동, 카이트타워)			
26	구미동	51	답	80	32	노○호	삼척시 남양동 21-19			
합 계				53,950	8,296					

3) 중로1-20호선

연번	소재지	지 번	지 목	지 적 (㎡)	편 입 면 적 (㎡)	소 유 자				
						성 명	주 소	이해관계인		비고
								성명	주소	
1	쇄운동	219-1	도	1,284	63	동해시				
2	“	1030-2	천	11,414	115	국(건설부)				
3	“	1042	도	1,405	11	국(건설부)				
4	“	210-4	도	253	5	동해시				
5	“	223-1	전	2,511	1,113	정○식	강원도 동해시 샘실1길 18(천곡동)			
6	“	1044	도	1,385	102	국(건설부)				
7	“	241-1	전	1,703	79	김○수	인천광역시 미추홀구 비룡길 23번길 23, 1동 302호 (용현동, 정광빌라)			
8	“	240-1	전	2,123	1,454	최○찬	동해시 쇠운동 220			
9	“	239	전	1,577	7	홍○기	동해시 쇠운동 372			
10	“	238-1	전	721	139	최○호	송정리 363			
11	“	237	전	1,831	286	정○섭	강원도 동해시 청운3길 1 (쇄운동)			
12	“	236	전	1,950	257	정○교	동해시 쇠운동 318			

연번	소재지	지번	지목	지적 (㎡)	편입 면적 (㎡)	소유자				
						성명	주소	이해관계인		비고
								성명	주소	
13	쇄운동	1049-2	철	35	35	국(국토교통부)				
14	"	235-1	전	985	91	김○현	부산시 동래구 연산동 387-1 한양아파트 51동 308호			
15	"	235-3	전	1,243	28	한○자	서울시 강동구 상일동 178 대림빌라 5동 303호			
16	"	243-3	전	1,028	509	정○문	강원도 동해시 청운1길 30, 108동 303호 (쇄운동, 부영아파트)			
						정○교	쇄운리 432			
						국(국토교통부)				
						박○순	강원도 동해시 청운1길 30, 108동 808호 (쇄운동, 부영아파트)			
17	"	243-7	철	397	321	정○교	쇄운동 432			
						정○교	쇄운동 432			
						국(국토교통부)				
18	"	243-8	전	327	154	정○문	강원도 동해시 청운1길 30, 108동 303호 (쇄운동, 부영아파트)			
						정○교	쇄운동 432			
						박○순	강원도 동해시 청운1길 30, 108동 808호 (쇄운동, 부영아파트)			
						국(국토교통부)				
19	"	1047	도	142	27	국(건설부)				
20	"	296-2	구	103	17	김○유	서울특별시 중구 만리동2가 218-45			
						최○	서울특별시 중구 만리동2가 218-45			
21	"	295-4	전	147	147	김○기	강원도 동해시 청운3길 35-3 (쇄운동)			
22	"	242-2	전	2,043	328	정○교	쇄운동 208			
23	"	243-5	철	202	25	국(국토교통부)				
24	"	243-6	전	225	180	동○제강주식회 사	서울 중구 수하동 50번지			
25	"	243-4	전	155	18	정○문	강원도 동해시 청운1길 30, 108동 303호 (쇄운동, 부영아파트)			
						국(국토교통부)				
						박○순	강원도 동해시 청운1길 30, 108동 303호 (쇄운동, 부영아파트)			
26	"	297	전	1,253	328	성○남	경기도 용인시 수지구 성북2로 126, 304동 1303호 (성북동, 성동마을엘지빌리지3차)			

연번	소재지	지 번	지 목	지 적 (㎡)	편 입 면 적 (㎡)	소 유 자				
						성 명	주 소	이해관계인		비고
								성명	주소	
27	“	296-1	전	506	289	홍○기	쇄운동 402			
28	“	288-4	전	585	585	김○진	쇄운동 288-1			
						박○아	쇄운동 288-1			
29	쇄운동	289	대	258	91	안○월	충청북도 음성군 금왕읍 금석리 340-7 음성금왕두진하트리움아파트 301-1503			
						안○순	강원도 동해시 천곡동 1060-2 동해센트럴빌아파트 102-404			
30	“	284-1	대	236	236	동해시				
31	“	283-1	전	54	54	김○진	강원도 동해시 청운로 69-5 (쇄운동)			
32	“	282-2	전	146	146	동해시				
33	“	281-2	도	327	80	동해시				
34	“	1039-3	도	1,077	446	국(건설부)				
35	“	272-4	도	82	82	동해시				
36	“	273-8	도	230	230	동해시				
37	“	273-7	도	245	245	동해시				
38	“	273-4	도	366	366	동해시				
39	“	1035	도	871	21	국(건설부)				
40	“	82-4	도	410	85	동해시				
41	“	294	전	1,625	941	남○열	동해시 쇠운동 294-2			
42	“	294-1	대	200	164	김○학	동해시 쇠운동 294-1			
43	“	293	전	1,481	408	이○연	서울시 관악구 신림동 10-622 성우아파트 101동 1702호			
						이○연	서울시 양천구 목동 602-16			
						이○성	서울시 양천구 목동 602-16			
						이○연	서울시 강서구 등촌동 632-2 태영아파트 101동 2001호			
44	“	1046-6	전	31	17	동해시				
45	“	292-3	전	10	10	정○남	동해시 쇠운동 292-1			
46	“	291	전	354	91	김○중	이도동 230-14			
47	“	290-1	전	1,570	260	김○중	이도동 230-14			
48	“	282	전	176	176	김○진	강원도 동해시 청운로 69-5 (쇄운동)			
49	“	280-2	도	283	231	동해시				
50	“	279-15	대	201	201	홍○량	동해시 쇠운동 272			
51	“	276	전	681	228	김○수	동해시 쇠운동 272			

연번	소재지	지 번	지 목	지 적 (㎡)	편 입 면 적 (㎡)	소 유 자				
						성 명	주 소	이해관계인		비고
								성명	주소	
52	“	274	전	357	206	김○수	동해시 왜운동 272			
53	“	275-3	전	370	45	김○수	동해시 왜운동 272			
54	“	273-2	전	1,026	452	채○찬	동해시 왜운동 272			
55	“	273-5	전	367	367	채○재	안산시 단원구 고잔동 672 주공아파트 906-203			
56	“	1036	구	946	80	국(건설부)				
57	왜운동	79-1	도	513	48	동해시				
58	“	1030-9	천	1,220	176	국(건설부)				
합 계				53,246	12,896					

4) 중로1-35호선

연번	소재지	지 번	지 목	지 적 (㎡)	편 입 면 적 (㎡)	소 유 자				
						성 명	주 소	소유권 이외권리		비고
								성명	주소	
1	나안동	184-7	전	300	300	동해시				
2	나안동	184-8	전	36	36	동해시				
3	나안동	183-1	대	221	221	동해시				
4	나안동	183	대	10	10	동해시				
5	나안동	188-6	전	408	408	동해시				
6	나안동	153-1	대	244	244	동해시				
7	나안동	153	대	272	136	동해시				
8	나안동	188-7	전	117	117	동해시				
9	나안동	152-1	전	830	695	동해시				
10	나안동	152-2	전	88	88	동해시				
11	나안동	1-10	철도	37	5	동해시				
12	효가동	64-3	도로	1,112	10	동해시				
13	송정동	1433-4	도로	492	56	동해시				
14	송정동	1440-8	도로	647	489	동해시				
15	송정동	1440-7	도로	122	72	동해시				
16	송정동	1439-7	도로	4,929	388	동해시				
17	나안동	150	답	1,200	925	동해시				
18	나안동	42	대	311	191	동해시				
19	나안동	38-6	대	278	278	동해시				
20	나안동	38-7	대	122	122	동해시				

연번	소재지	지 번	지 목	지 적 (㎡)	편 입 면 적 (㎡)	소 유 자				
						성 명	주 소	소유권 이외권리		비고
								성명	주소	
21	나안동	38-5	전	1,643	1,085	동해시				
22	송정동	1397-1	답	1,468	900	동해시				
23	송정동	1427	답	793	596	동해시				
24	나안동	184-4	도로	2,511	590	국(국토교통부)				
25	나안동	156-5	도로	3,934	370	국(국토교통부)				
26	나안동	216-4	도로	538	198	국(국토교통부)				
27	나안동	217	도로	643	320	국(국토교통부)				
28	나안동	222	도로	432	5	국(국토교통부)				
29	나안동	214	도로	449	177	국(국토교통부)				
30	나안동	214-3	도로	46	11	국(국토교통부)				
31	나안동	214-2	도로	20	20	국(국토교통부)				
32	송정동	1670-1	도로	556	34	국(건설부)				
33	나안동	5-1	철도	10	10	국(국토교통부)				
34	나안동	15	철도	8,370	24	국(국토교통부)				
35	나안동	6-1	철도	7,827	391	국(국토교통부)				
36	나안동	1-3	철도	734	145	국(국토교통부)				
37	나안동	1-8	철도	216	53	국(기획재정부)				
38	나안동	215-1	철도	90	90	국(국토교통부)				
39	나안동	214-1	철도	106	106	국(국토교통부)				
40	나안동	9-1	철도	66	66	국(국토교통부)				
41	나안동	215-11	철도	7	7	국(국토교통부)				
42	나안동	214-7	철도	7	7	국(국토교통부)				
43	송정동	1396-4	철도	281	175	국(국토교통부)				
44	송정동	1664-15	철도	512	103	국(건설부)				
45	나안동	215	구거	2,052	372	국(국토교통부)				
46	나안동	215-2	구거	27	27	국(국토교통부)				
47	효가동	74	구거	3,365	33	국(농림축산식품부)				
48	송정동	1396-1	구거	126	30	국(농림축산식품부)				
49	송정동	1397-2	구거	846	699	국(농림축산식품부)				
50	송정동	1396-2	구거	493	137	국(농림축산식품부)				
51	나안동	182-1	전	423	98	국(기획재정부)				

연번	소재지	지 번	지 목	지 적 (㎡)	편 입 면 적 (㎡)	소 유 자				
						성 명	주 소	소유권 이외권리		비고
								성명	주소	
52	송정동	1664-16	하천	757	444	국(건설부)				
53	송정동	1664-72	하천	1,079	429	국(건설부)				
54	송정동	1664-75	하천	499	30	국(건설부)				
55	나안동	184-2	전	464	118	임○혁	동해시 신당2길7-3(동회동)			
56	나안동	184-9	전	30	1	임○혁	동해시 신당2길7-3(동회동)			
57	나안동	156-6	전	962	10	김○호	경기도 시흥시 은행로 233, 101-204(대야동, 늘푸른벽산아파트)			근저당권1/3
						김○현	강릉시 하평3길 37, 202-1506(포남동, 일송아파트)	동해농업 협동조합	동해시 대동로 121 (북평동)	1/3
						김○석	동해시 나안2길 33-11(나안동)			1/3
58	나안동	188-4	대	283	17	심○혁	동해시 나안동 188-4			
59	나안동	188-5	전	612	99	심○혁	동해시 나안동 139			
60	나안동	152	전	1,191	69	김○명	동해시 나안동 78			
61	나안동	188-1	전	2,296	129	양○석	동해시 구미택지1길 80 (구미동)	농협은행 주식회사	서울 중구 통일로 120 (동해시지부)	근저당권
								농협은행 주식회사	서울 중구 통일로 120(충정로1가)	지상권
62	나안동	47-4	대	487	1	심○혁	동해시 나안동 47-4			
63	나안동	149-3	대	329	44	김○수	동해시 나안2길 40(나안동)			
64	나안동	149-4	전	21	21	김○수	동해시 천곡동 966-1 효성타운1차 301호			
65	나안동	189-3	대	291	2	권○남	동두천시 지행동 270-4 지행주공아파트 102-101			
66	나안동	189-2	전	2,549	2	이○희	동해시 삼화1길 36(이로동)			
67	나안동	151	답	988	73	심○청	동해시 나안2길 47(나안동)			
68	나안동	46-2	답	1,349	21	이○희	동해시 나안동 135			
69	나안동	41	전	942	499	심○청	동해시 나안2길 47(나안동)			
70	나안동	44-4	전	635	15	이○희	동해시 나안동 135			
71	나안동	43-4	전	704	233	이○희	동해시 나안동 135			
72	나안동	37-4	답	1,277	768	박○신	성남시 분당구 판교원로 255, 801-1601(판교동, 판교원마을)	쥘인양상 호저축은 행	안양시 만안구 안양동 622-218	지상권
								동해농업 협동조합	동해시 대동로 121 (북평동)	근저당권

연번	소재지	지 번	지 목	지 적 (㎡)	편 입 면 적 (㎡)	소 유 자				
						성 명	주 소	소유권 이외권리		비고
								성명	주소	
73	나안동	5-2	답	2,403	502	박○신	성남시 분당구 판교원로 255, 801-1601(판교동, 판교원마을)	쥬인양상 호 저축은행	안양시 만안구 안양동 622-218	지상권
								동해농업 협동조합	동해시 대동로 121 (북평동)	근저당권
74	나안동	37-5	답	19	19	박○신	성남시 분당구 판교원로 255, 801-1601(판교동, 판교원마을)			
75	나안동	5-3	답	7	7	박○신	성남시 분당구 판교원로 255, 801-1601(판교동, 판교원마을)			
76	나안동	6-2	답	2,106	992	박○연	서울 성북구 길음로 16, 601-1201(길음동, 길음뉴타운)			
77	나안동	6-5	답	261	261	박○연	서울 성북구 길음로 16, 601-1201(길음동, 길음뉴타운)			
78	나안동	7-1	대	1,482	722	양○녀	동해시 효가로 26-2 (효가동)	농협은행 주식회사	서울 중구 통일로 120 (삼척시지부)	근저당권
								농협은행 주식회사	서울 중구 통일로 120 (충정로1가)	지상권
79	나안동	7	대	1,768	1,038	이○복	동해시 효자남길 9, 8-201 (동회동, 북삼코아루아파트)			
80	나안동	1-7	답	3,221	367	이○옥	서울 구로구 고척동 336 삼환로즈빌아파트 107-1701	고석범	용인시 포곡면 전대리 368 조양아파트 1104호	근저당권 (이강욱지분)1/2
						김○선	서울 도봉구 번동 441-4 진수빌라 1-310			1/2
81	나안동	1-4	답	624	9	최○경	동해시 동골로 149, 102-1001 (천곡동, 쌍용아파트)			
82	효가동	64-4	대	3,990	5	한국전력공사	전남 나주시 전력로 55(빛가람동)			
83	송정동	1396-8	답	360	20	이○형	서울 동작구 여의대방로 22, 7-105(신대방동, 우성아파트)			
84	송정동	1398-1	답	681	36	김○호	동해시 동회동 216-2	동해농업 협동조합	동해시 북평동 20-6	근저당권
85	송정동	1403	답	1,990	950	김○기	동해시 효가동 413			
86	송정동	1404	답	774	434	전○봉	동해시 천곡동 963-12,13 범주상가 1층 102호			
87	송정동	1406	답	2,621	1,041	박○자	동해시 효자3길 12(효가동)			
88	송정동	1408-1	답	522	432	심○진	동해시 동골로 15, 507-1003 (천곡동, 주공5차아파트)			757/1514
						동해시				757/1514
89	송정동	1428	답	836	66	노○옥	동해시 배골길 32-4, 103-1204 (이도동, 동해아이파크)			

연번	소재지	지 번	지 목	지 적 (㎡)	편 입 면 적 (㎡)	소 유 자				
						성 명	주 소	소유권 이외권리		비고
								성명	주소	
90	송정동	1425	답	1,068	421	배○덕	동해시 효가동 462-1			
91	송정동	1426	답	2,169	1,352	김○영	강릉시 연당길 75, 101-902 (초당동, 동부아파트)			
92	송정동	1423	답	1,352	21	정○교	동해시 천곡동 380-2 현대아파트 105-1106			
93	송정동	1442	답	1,336	341	김○	동해시 송정동 762			
94	송정동	1441-1	답	1,302	764	김○	동해시 송정동 762			
95	송정동	1440-6	답	2,338	863	신○선	동해시 동회동 334-1			
96	송정동	1433-2	대	4,434	285	한국전력공사	전남 나주시 전력로 55(빛가람동)			
97	송정동	1439-5	참고	273	1	한○자	동해시 대학로 31, 2-1503 (천곡동, 삼성아파트)	동해농업 협동조합	동해시 대동로 121 (북평동)	근저당권

5) 중로2-8호선

연번	소재지	지 번	지 목	지 적 (㎡)	편 입 면 적 (㎡)	소 유 자				
						성 명	주 소	소유권 이외권리		비고
								성명	주소	
1	송정동	1088-1	답	665	313	최○영	동해시 동회동 442 대동현대아파트 4-1301			
2	"	1089-1	답	1,319	295	김○희	동해시 송정동 848-6			
3	"	1090	답	3,286	683	최○영	동해시 송정동 329			
4	"	1091	답	1,349	283	남양홍씨○○공 파중중	동해시 송정동 1061			
5	"	1092	답	2,631	522	배○교	동해시 왜운동 431			
6	"	1093	답	1,114	670	강릉최씨○○파 운산중친회	동해시 왜운동 701 (대표:최균희)			
7	"	1094-1	답	1,491	102	이○하	동해시 송정동 1038-15			
						홍○자	서울 동대문구 전농동 10 전농에스케이 아파트 112-1805			
						홍○기	동해시 송정동 1038-15			
						홍○임	경북 안동시 도산면 서부리 179-20			
						최○춘	동해시 천곡동 주공3차 309-303			
						홍○기	동해시 천곡동 주공3차 309-303			
						홍○정	동해시 천곡동 주공3차 309-303			
						홍○순	서울 용산구 도원동 23 도원삼성래미안아파트 113-1605			
						홍○순	서울 강동구 둔촌동 180-1 주공아파트 435-403			
홍○관	서울 중랑구 망우동 444-24									
8	"	1020-3	답	370	12	삼척김씨○○군 공파합회중중	동해시 효가동 445-5 (대표:김영기)			



연번	소재지	지 번	지 목	지 적 (㎡)	편 입 면 적 (㎡)	소 유 자				
						성 명	주 소	소유권 이외권리		비고
								성명	주소	
9	"	1021-2	답	997	433	홍○훈	동해시 송정동 955-4			
10	"	1022	답	888	605	정○교	동해시 동회동 333			
11	"	1025-2	답	1,144	294	김○기	동해시 송정동 1038-7			
12	"	1026-3	답	1,550	1,258	재단법인기독교	서울 중구 태평로1가 64-8			
13	"	962-2	답	26	24	홍○학	동해시 송정동 795			
14	"	949-17	전	1,465	1	김○녀	동해시 구미1길 6(구미동)			
15	"	1028-2	철	93	43	국(기획재정부)				
16	"	1670-19	대	7	6	동해시				
17	"	949-14	대	734	29	김○석	동해시 동해역길 41(송정동)	중소기업 은행	동해지점	
18	"	955-55	전	30	11	국(기획재정부)				
19	"	949-11	도	2,100	1	동해시				
20	"	1670-18	대	22	11	동해시				
21	"	1028-88	대	137	21	권○준	동해시 동해역길 60-7(송정동)	동해상인 새마을금 고	동해시 송정시장길 10	
22	"	1670-3	도	172	27	국(건설부)				
23	"	1023	답	857	47	김○영	강릉시 구정면 범일로 299-92			
24	"	1070	답	201	198	남양홍씨○○공 파중중	동해시 송정동 1061			
25	"	1071	답	104	98	대한주택공사	성남시 분당구 구미동 175			
26	"	1077-1	답	3	3	대한주택공사	성남시 분당구 구미동 175			
27	송정동	1664-56	천	467	234	국(건설부)				
28	"	1087-1	도	2,727	360	국(건설부)				
합 계				25,949	6,584					

6) 중로2-30호선

연번	소재지	지 번	지 목	지 적 (㎡)	편 입 면 적 (㎡)	소 유 자				
						성 명	주 소	소유권 이외권리		비고
								성명	주소	
1	대구동	532	도	2,245	299	국 (국토교통부)				
2	"	540	도	7,038	39	국 (국토교통부)				
3	"	38-5	전	14	5	국 (국토교통부)				
4	"	산45-11	도	1,190	65	국 (국토교통부)				
5	"	94-1	도	46	12	민○복	강원도 동해시 천곡동 415 주공4차아파트 401-306			
6	"	94-2	전	896	242	민○복	강원도 동해시 천곡동 415 주공4차아파트 401-306	동해농업 협동조합	강원도 동해시 북평동 20-6	근저당

연번	소재지	지 번	지 목	지 적 (㎡)	편 입 면 적 (㎡)	소 유 자				
						성 명	주 소	소유권 이외관리		비고
								성명	주소	
7	“	68-1	전	2,274	5	강○석	강원도 동해시 동회동 442 대동아파트 24-106			
8	“	75-3	전	394	394	김○선	경상북도 포항시 북구 용두산길 45, 908호(장성동,산호그린5차)			
9	“	74-7	창	22	22	대구1리마을회	동해시 대구동 189-1			
10	“	37-41	임	144	144	김○영	강원도 동해시 동회동 442 대동현대아파트 18-1003			
11	“	37-38	임	1	1	동해시				
12	“	37-29	임	92	92	동해시				
13	“	41-3	도	6	6	동해시				
14	“	41-5	전	70	70	동해시				
15	“	37-35	대	10	10	동해시				
16	“	37-42	임	1	1	동해시				
17	“	산45-22	임	909	909	함○택	서울시 강동구 성내동 591 성내동 삼성아파트 101동 1602호			
18	“	산45-19	임	549	549	함○택	서울시 강동구 성내동 591 성내동 삼성아파트 101동 1602호			
19	“	산45-21	임	224	224	함○택	서울시 강동구 성내동 591 성내동 삼성아파트 101동 1602호			
20	“	38-7	전	239	239	함○택	서울시 강동구 성내동 591 성내동 삼성아파트 101동 1602호			
21	대구동	37-37	임	490	490	동해시				
22	“	68-2	도	23	13	동해시				
23	“	74-3	도	30	30	동해시				
24	“	74-4	도	36	36	동해시				
25	“	73-2	도	33	33	동해시				
26	“	75-1	도	46	46	동해시				
27	“	73-3	전	17	17	동해시				
28	“	77-3	전	249	249	동해시				
29	“	72-3	도	60	60	동해시				
30	“	77-1	도	23	23	동해시				
31	“	72-4	전	70	70	동해시				
32	“	37-34	임	168	168	동해시				
33	“	37-20	도	678	648	동해시				
34	“	37-39	임	8	8	동해시				
35	“	37-40	임	4	4	동해시				
36	“	42-7	임	117	117	동해시				

연번	소재지	지 번	지 목	지 적 (㎡)	편 입 면 적 (㎡)	소 유 자				
						성 명	주 소	소유권 이외권리		비고
								성명	주소	
37	“	37-36	임	59	59	동해시				
38	“	38-8	대	21	21	동해시				
합 계				18,496	5,420					

7) 중로2-31호선

연번	소재지	지 번	지 목	지 적 (㎡)	편 입 면 적 (㎡)	소 유 자				
						성 명	주 소	소유권 이외권리		비고
								성명	주소	
1	구미동	647	도	1,327	15	국 (건설부)				
2	“	566-28	구	14,706	7	국 (동해시)				
3	“	566-9	구	1676	906	국 (건설부)				
4	“	368-1	도	563	543	국 (동해시)				
5	“	368	전	438	111	국 (동해시)				
6	“	산55-3	도	733	663	국 (동해시)				
7	“	산54-1	도	803	803	국 (동해시)				
8	“	산52-3	도	106	106	국 (동해시)				
9	“	17-3	전	1,312	597	국 (동해시)				
10	“	19-2	전	86	86	국 (동해시)				
11	“	19-1	도	334	334	국 (동해시)				
12	“	19	전	750	121	김○기	강원도 동해시 효가동 445-5			
13	“	산34-3	도	212	212	국 (동해시)				
14	“	산34-1	임	3,259	70	이○필	대구시 남구 이천동 650 상아맨션 103동301호			
						구○희	서울시 양천구 목동912 목동신시가지아파트 518동207호			
15	“	17-2	전	1,914	1150	국 (동해시)				

연번	소재지	지 번	지 목	지 적 (㎡)	편 입 면 적 (㎡)	소 유 자				
						성 명	주 소	소유권 이외권리		비고
								성명	주소	
16	"	18	전	423	316	국 (동해시)				
17	"	566-2	천	38,950	3,367	국 (건설부)				
18	"	17-1	전	1,636	899	국 (동해시)				
19	"	16-1	임	1,247	243	국 (동해시)				
20	"	산32	임	5,058	185	국 (동해시)				
21	"	16	임	542	542	국 (동해시)				
22	"	16-2	임	3	3	국 (동해시)				
23	"	15-4	임	316	316	이○정	서울특별시 마포구 월드컵북로43길 11, 103동 1102호(상암동,휴면시아)			
24	"	15-2	임	174	174	국 (동해시)				
25	"	15-3	임	63	63	국 (동해시)				
26	"	15	임	209	209	이○정	서울특별시 마포구 월드컵북로43길 11, 103동 1102호(상암동,휴면시아)			
합 계				76,840	12,041					

나. 물건조서 : 편입 토지상에 해당하는 모든 건물 및 지장물 일체

8. 국토의 계획 및 이용에 관한 법률 제99조의 규정에 의한 공공시설 등의 귀속 및 양도에 관한 사항 : 해당 없음.

※ 기타 관계도서 게재 생략.(열람 장소에 비치)

동해시 공고 제2024-1391호

동해 도시계획시설(도로 : 소로 8개소)사업 실시계획(변경)(안) 열람공고

동해시고시 제78(2020.05.29.),90(2020.06.19.),92,99호(2020.06.26.)로 최초 실시계획 인가된 동해 도시계획 시설(도로 : 소로 8개소)사업 실시계획(안)에 대하여 「국토의 계획 및 이용에 관한 법률」 제90조제1항 및 같은 법 시행령 제99조제1항과 「공익사업을 위한 토지 등의 취득 및 보상에 관한 법률」 제21조제2항 및 같은 법 시행령 제11조에 따라 사업인정에 관한 토지소유자·이해관계인 등의 의견을 듣기 위해 열람공고 하오니, 의견이 있을 시 열람기간 내 의견서를 제출하여 주시기 바랍니다.

2024년 11월 29일

동 해 시 장

1. 사업시행지의 위치(변경없음)

- 가. 동해시 쇠운동 173-50번지 일원
- 나. 동해시 호현동 212번지 일원
- 다. 동해시 송정동 849-132번지 일원
- 라. 동해시 송정동 691-1번지 일원
- 마. 동해시 쇠운동 262-6번지 일원
- 바. 동해시 동회동 18-16번지 일원
- 사. 동해시 이로동 45-2번지 일원
- 자. 동해시 이로동 46번지 일원

2. 사업의 종류 및 명칭(변경없음)

구분	종 류	명 칭
가	동해 도시계획시설(도로:소로1-10호선)사업	쇠운동 아름다운아파트 서측 도로개설공사
나	동해 도시계획시설(도로:소로1-157호선)사업	대구마을 진입도로 도로개설공사(2구간)
다	동해 도시계획시설(도로:소로2-171호선)사업	송정우체국 동측 도로개설공사
라	동해 도시계획시설(도로:소로2-173호선)사업	송정 중심도로~동해항간 도로개설공사
마	동해 도시계획시설(도로:소로2-248호선)사업	쇠운동 아름다운아파트 동측 도로개설공사
바	동해 도시계획시설(도로:소로2-261호선)사업	나안동 농협하나로마트 서측 도로개설공사
사	동해 도시계획시설(도로:소로2-318호선)사업	삼화동 쌍용아파트 도로개설공사
자	동해 도시계획시설(도로:소로3-38호선)사업	삼화동 주민센터 서측 도로개설공사

3. 사업의 면적 또는 규모(변경없음)

가. 면적 또는 규모

구분	시설종류					기시행 (m)	금회시행 (m)	잔여연장 (m)	비고 (최초결정일)
	등급	류별	번호	폭원(m)	총연장(m)				
가	소로	1	10	10	223	223	98	-	1987.04.11.
나	소로	1	157	10	1,094	-	1,094	-	1996.12.26.
다	소로	2	171	8	248	248	47	107	1981.05.04.
라	소로	2	173	8	325	177	148	177	"
마	소로	2	248	8	203	203	213	-	1981.07.20.
바	소로	2	261	8	279	-	279	-	1987.04.11.
사	소로	2	318	8	163	114	49	-	1987.04.11.
아	소로	3	38	6	584	214	370	-	1999.01.25.

4. 사업시행자의 성명 및 주소(변경없음)

가. 성 명 : 동해시장(건설과장)

나. 주 소 : 동해시 천곡로 77

5. 사업의 착수·준공 예정일(변경)

가. 가 ~ 라, 바 ~ 아 : (당초)인가일로부터 ~ 24. 12. 31. ⇒ (변경)인가일로부터 ~ 25. 12. 31.

나. 마 : (당초) 인가일로부터 ~ 24. 12. 31. ⇒ (변경) 인가일로부터 ~ 27. 12. 31.

6. 열람 기간 및 장소

가. 기 간 : 2024. 11. 29. ~ 12. 13.(14일간)

나. 장 소 : 강원도 동해시 천곡로 77 [동해시청 도시과(☎033-539-8226), 건설과(☎033-539-9058)]

7. 수용 또는 사용할 토지 건물의 소재지·지번·지목 및 면적, 소유권과 소유권 이외의 권리의 명세 및 그 소유자·권리자의 성명 및 주소

가. 토지조서

1) 소로1-10호선

연번	소재지	지 번	지 목	지 적 (㎡)	편 입 면 적 (㎡)	소 유 자				
						성 명	주 소	소유권이외권리		비고
								성명	주소	
1	쇄운동	173-50	도	478	11	동해시				
2	"	189-8	전	1,813	569	국제신탁 주식회사	서울특별시 강남구 삼성동 142-43 20층			
3	쇄운동	1030-2	답	11,414	185	국(건설부)				

연번	소재지	지 번	지 목	지 적 (㎡)	편 입 면 적 (㎡)	소 유 자				
						성 명	주 소	소유권이외권리		비고
								성명	주소	
4	"	1030-36	도	409	4	국(건설부)				
5	"	249-3	구	149	149	국제신택 주식회사	서울특별시 강남구 삼성동 142-43 20층			
6	"	244-2	구	294	36	김ㅇ유	서울특별시 중구 만리동2가 218-45			
						최ㅇ	서울특별시 중구 만리동2가 218-45			
7	"	244-1	전	337	135	정ㅇ륜	해운동 208			
합 계				14,894	1,089					

2) 소로1-157호선

연번	소재지	지 번	지 목	지 적 (㎡)	편 입 면 적 (㎡)	소 유 자				
						성 명	주 소	소유권이외권리		비고
								성명	주소	
1	호현동	212	도	2,041	471	국(국토교통 부)				
2	"	211	구	698	26	국(국토교통 부)				
3	"	210	도	2,150	852	국(국토교통 부)				
4	대구동	141-2	천	1,035	27	국(국토교통 부)				
5	"	154-1	도	61	6	국(국토교통 부)				
6	"	180-4	도	1,547	239	국(국토교통 부)				
7	"	180-5	구	674	11	국(국토교통 부)				
8	"	531	천	21,000	1,705	국(국토교통 부)				
9	"	533	도	1,597	1,007	국(국토교통 부)				
10	"	117-6	도	36	36	국(국토교통 부)				
11	대구동	532	도	2,245	36	국(국토교통 부)				
12	호현동	14-1	천	53	43	동해시				
13	"	16-1	천	125	94	동해시				
14	"	18-1	천	238	238	동해시				
15	대구동	156-1	도	122	81	동해시				
16	"	221-2	도	3	3	동해시				

연번	소재지	지 번	지 목	지 적 (㎡)	편 입 면 적 (㎡)	소 유 자				
						성 명	주 소	소유권이외권리		비고
								성명	주소	
17	"	219-2	도	17	17	동해시				
18	"	219-3	전	145	145	동해시				
19	"	159-1	도	30	1	동해시				
20	"	191-2	도	248	248	동해시		삼척군농 업협동조 합	강원도 삼척읍 성내리 20	
21	"	166-2	도	60	42	동해시				
22	"	117-5	도	106	106	동해시				
23	"	100-4	도	122	122	동해시				
24	"	97-2	도	129	129	동해시				
25	"	95-1	도	126	126	동해시				
26	"	68-2	도	23	16	동해시				
27	호현동	64-2	대	499	90	홍○경	강원도 삼척시 교동로 29(교동)			
28	"	110	전	1,640	330	김○영	강원도 동해시 호현동 62			
29	"	64-1	전	1,560	87	홍○경	강원도 삼척시 교동로 29(교동)			
30	"	65	전	863	23	김○기	강원도 동해시 이도동 413-2			
31	"	80-3	대	777	206	이○표	강원도 동해시 호현동 81			
32	"	66	전	1,617	86	이○하	강원도 동해시 호현동 81			
33	"	80-1	대	797	173	이○하	강원도 동해시 이도동17-2			
34	"	71-2	전	1,154	135	정○랑	강원도 동해시 호현동 71			
35	"	73-4	과	965	260	어○분	강원도 동해시 대호길 124(호현동)			
36	"	71-3	대	6	6	이○하	강원도 동해시 호현동 71			
37	"	25-3	대	949	11	최○순	강원도 동해시 호현동 25-3			
38	"	72	전	384	80	정○랑	강원도 동해시 호현동 71			
39	호현동	25-2	전	476	63	최○수	강원도 동해시 호현동 25			
40	"	13-1	전	367	350	정○숙	강원도 동해시 부곡동 105-1 승우4차아파트 1304호			
41	"	25-1	전	1,170	396	김○기	강원도 동해시 호현동 82			
42	호현동	22	전	2,321	103	서○옥	충청북도 제천시 용두천로 235, 106동 610호(청전동, 청전현대아파트)			
43	"	21	전	2,126	43	최○철	서울 도봉구 미아동 311-52			
44	"	19	전	1,808	196	최○순	강원도 동해시 송정동 383			
						최○갑	강원도 동해시 송정동 726			
						최○혁	강원도 동해시 송정동 848-7			
45	"	20	전	116	101	최○철	동해시 대구동 192			



연번	소재지	지 번	지 목	지 적 (㎡)	편 입 면 적 (㎡)	소 유 자				
						성 명	주 소	소유권이외권리		비고
								성명	주소	
46	대구동	235-4	전	428	35	채○숙	경상북도 울진군 북면 나곡리 178-2 한수원아파트 303-305			
47	대구동	235-2	도	7	7	함○수	강원도 동해시 대구동 236			
48	"	224-1	전	1,336	233	최○동	충청북도 제천시 용두천로 235, 106동 610호(청전동, 청전현대아파트)			
						서○옥	충청북도 제천시 용두천로 235, 106동 610호(청전동, 청전현대아파트)			
49	"	224-2	도	76	69	최○동	충청북도 제천시 용두천로 235, 106동 610호(청전동, 청전현대아파트)			
						서○옥	충청북도 제천시 용두천로 235, 106동 610호(청전동, 청전현대아파트)			
50	"	156-2	전	1,269	31	함○준	강원도 동해시 이도동 154 동해도2주공아파트 205-504			
51	"	222-1	전	334	83	윤○화	강원도 동해시 대호길 90-1(대구동)			
52	"	222-2	도	23	23	최○동	충청북도 제천시 용두천로 235, 106동 610호(청전동, 청전현대아파트)			
						서○옥	충청북도 제천시 용두천로 235, 106동 610호(청전동, 청전현대아파트)			
53	"	157-2	전	1,683	248	함○수	강원도 평창군 진부면 하진부리 80-5 대영아파트 401호			
						함○대	경기도 고양시 일산서구 강선로 92, 504동 703호(주엽동, 강선마을)			
54	"	221-3	대	360	21	함○수	강원도 평창군 진부면 하진부리 80-5 대영아파트 401호			
55	"	157-1	도	139	139	함○대	경기도 고양시 일산서구 강선로 92, 504동 703호(주엽동, 강선마을)			
						함○수	강원도 평창군 진부면 하진부리 80-5 대영아파트 401호			
56	"	221-1	대	294	13	함○대	경기도 고양시 일산서구 강선로 92, 504동 703호(주엽동, 강선마을)			
57	"	220-2	도	20	20	최○우	강원도 동해시 대구동 217			
58	"	220-1	전	387	128	최○우	강원도 동해시 대구동 217			
59	"	191-1	전	2,284	186	최○철	서울 도봉구 미아동 311-52			
60	"	160-1	전	3,465	131	정○수	강원도 동해시 대구동 182			
61	"	189-2	도	36	4	재단법인 강원도향○재 단	강원도 춘천시 교동 37			
62	"	165-4	대	251	2	김○기	강원도 동해시 대구동 168-4			
63	"	165-3	전	122	6	박○진	강원도 동해시 대구동 116			
64	"	165-2	도	175	175	정○교	강원도 삼척군 삼척읍 성내동 6			

연번	소재지	지 번	지 목	지 적 (㎡)	편 입 면 적 (㎡)	소 유 자				
						성 명	주 소	소유권이외권리		비고
								성명	주소	
65	“	165-1	전	33	2	안○자	강원도 동해시 대호길 62 (대구동)			
66	”	117-4	대	347	7	안○자	강원도 동해시 대호길 62 (대구동)			
67	“	117-2	전	674	26	박○진	강원도 동해시 대구동 116			
						최○권	강원도 동해시 대호길 56-2(대구동)			
68	“	116-2	도	23	23	박○진	강원도 삼척시 도계읍 황조리 산106 황조연립3-104			
69	“	119	전	2,836	13	최○우	강원도 동해시 대구동 217			
70	“	101-2	도	33	33	박○영	강원도 동해시 대구동 116			
71	“	100-1	전	1,253	5	김○기	강원도 동해시 대구동 47			
72	“	97-3	전	1,270	6	김○일	강원도 동해시 효자로 586, 104동 301호(쇄운동, 석미모닝파크)			
73	“	97-1	대	614	26	김○일	강원도 동해시 효자로 586, 104동 301호(쇄운동, 석미모닝파크)			
						김○순(	강원도 동해시 효자로 586, 104동 301호(쇄운동, 석미모닝파크)			
74	“	95-2	전	863	259	김○기	강원도 동해시 대구동 168-4			
75	“	94-2	전	896	134	민○복	강원도 동해시 천곡동 415 주공4차아파트 401-306	동해농협 협동조합	강원도 동해시 북평동 20-6	근저당
76	“	94-1	도	46	27	민○복	강원도 동해시 천곡동 415 주공4차아파트 401-306			
77	“	68-1	전	2,274	3	강○석	강원도 동해시 동회동 442 대동아파트 24-106			
합 계				78,077	10,684					

3) 소로2-171호선

연번	소재지	지 번	지 목	지 적 (㎡)	편 입 면 적 (㎡)	소 유 자				
						성 명	주 소	소유권이외권리		비고
								성명	주소	
1	송정동	849-132	대	258	4	동해시				
2	”	849-128	대	164	123	김○기	송정동 849-22			
						김○유	송정동 산8-24			
						동해시				
						동해시				
3	”	849-133	대	126	122	동해시				
4	”	849-147	도	62	45	동해시				
5	”	849-129	도	194	74	동해시				
합 계				804	368					

4) 소로2-173호선

연번	소재지	지 번	지 목	지 적 (㎡)	편 입 면 적 (㎡)	소 유 자				
						성 명	주 소	소유권이외관리		비고
								성명	주소	
1	송정동	691-1	대	177	13	김○하	춘천시 후평동 866 근호빌리지 14-303			
2	"	691-5	대	122	119	동해시				
3	"	689	대	744	282	정○탁	동해시 송정3길 45(송정동)			
4	"	684-1	도	580	277	동해시				
5	"	683	대	556	40	홍○원	동해시 송정동 13			
6	송정동	719	대	542	148	나○상	동해시 송정동 719			
						김○하	대구시 남구 큰골길 200,103-1308(대명동,보성청록타운			
						김○란	서울 광진구 독섬로 569, 103-105(자양동,우성아파트)			
						김○자	경기 남양주시 의안로 176, 2207-701(평내마을증흥에스클래스)			
						김○웅	경기 부천시 경인로117번길 27, 207-801(부천중동역2차푸르지오)			
						김○자	경기 양주시 장흥면 가마골로 40-8, 104-106(우남송추마을아파트)			
						김○하	서울 구로구 개봉로5길 45, 201호(개봉동,명문빌라)			
						김○자	경상남도 김해시 분성로494번길 22-1(삼정동)			
						김○만	서울시 구로구 개봉로2길 133-15, 110-1101(개봉동아이파크)			
김○탁	인천시 부평구 부일로 69, 102-804 (부개동,부개역푸르지오)									
7	"	1665	도	9,251	82	국(건설교 통부)				
8	"	729-1	대	21	21	동해시				
9	"	728-1	대	145	127	동해시				
10	"	727	전	178	9	이○빈	동해시 송정동 580			
11	"	720	대	245	83	이○빈	동해시 송정동 580			
12	"	686	대	119	36	최○여	동해시 송정동 686			
13	"	690-1	대	12	12	동해시				
14	"	692	대	97	35	동해시				
15	"	693-1	도	1,233	71	동해시				
합 계				14,022	1,355					

5) 소로2-248호선

연번	소재지	지 번	지 목	지 적 (㎡)	편 입 면 적 (㎡)	소 유 자				
						성 명	주 소	소유권이외권리		비고
								성명	주소	
1	쇄운동	262-6	철	222	59	동해시				
2	"	262-5	도	46	22	김○유	서울특별시 중구 만리2가 218-45			
						최○	서울특별시 중구 만리동2가 218-45			
3	"	262-4	철	76	28	동해시				
4	"	263-1	전	391	13	김○창	삼척시 등봉동 71			
5	"	1035-2	도	370	29	국(건설부)				
6	"	159-8	전	1,220	76	김○정	삼척시 등봉동 71			
7	"	166-2	철	17	17	국(국토교 통부)				
8	"	160-2	철	50	50	기획재정부				
9	"	1030-7	천	808	54	국(건설부)				
10	"	157-3	도	2,922	165	동해시				
11	"	260-11	철	158	74	동해시				
12	"	260-2	도	222	26	김○유	서울특별시 중구 만리2가 218-45			
						최○	서울특별시 중구 만리동2가 218-45			
13	"	260-13	철	172	172	동해시				
14	"	260-1	전	116	82	동해시				
15	"	264-1	잡	23	23	최○연	서울특별시 서초구 우면동 226 비02			
16	"	266-1	전	129	129	국	국토교통부			
						박○희	동해시 쇠운동 323			
17	"	266-2	철	817	6	국	국토교통부			
						박○희	동해시 쇠운동 323			
18	"	165-1	철	714	271	국(국토교 통부)				
19	"	161-1	철	2,688	400	국(국토교 통부)				
20	"	1030-6	철	272	22	국(건설부)				
21	"	157-2	철	91	31	국(국토교 통부)				
22	"	149-2	철	2,603	33	국(국토교 통부)				
23	"	149-9	철	155	5	동해시				
합 계				14,282	1,787					

8) 소로2-261호선

연번	소재지	지 번	지 목	지 적 (㎡)	편 입 면 적 (㎡)	소 유 자				
						성 명	주 소	소유권이외 권리		비고
								성명	주소	
1	동회동	18-16	장	527	480	황○영	동해시 양지1길 17-4(효가동)			
2	동회동	18-18	장	566	391	황○영	동해시 양지1길 17-4(효가동)			
3	동회동	431-11	구거	27	27	국(농림 축산식품부)				
4	동회동	430-78	도로	1	1	국(건설 교통부)				
5	나안동	213-1	장	965	23	황○영	동해시 양지1길 17-4(효가동)			
6	나안동	216-5	도로	211	16	국(국토 교통부)				
7	나안동	200	전	1,742	502	동해농업 협동조합	동해시 대동로121(북평동)			
8	나안동	197	답	1,246	296	김○학	동해시 평능동 113			
9	나안동	196	전	1,650	275	동해농업 협동조합	동해시 대동로121(북평동)			
10	나안동	216	도로	1,747	14	국(국토 교통부)				
11	나안동	179-1	답	826	147	함○일	동해시 청운1길 65(나안동)			
12	나안동	175-7	전	527	290	동해○마트주 식회사	동해시 효자남길 20(동회동)			
합 계				10,035	2,462					

7) 소로2-318호선

연번	소재지	지 번	지 목	지 적 (㎡)	편 입 면 적 (㎡)	소 유 자				
						성 명	주 소	소유권이외 권리		비고
								성명	주소	
1	이로동	45-2	전	473	104	국(국토교통부)				
2	"	46	철	911	184	국(국토교통부)				
합 계				1,384	288					

8) 소로3-38호선

연번	소재지	지 번	지 목	지 적 (㎡)	편 입 면 적 (㎡)	소 유 자				
						성 명	주 소	소유권이외 권리		비고
								성명	주소	
1	이로동	46	철	911	39	국(국토교통부)				
2	"	45-3	대	499	69	국(국토교통부)				
3	"	44	철	608	280	국(국토교통부)				

연번	소재지	지 번	지 목	지 적 (㎡)	편 입 면 적 (㎡)	소 유 자				
						성 명	주 소	소유권이외권리		비고
								성명	주소	
4	“	60-10	대	257	21	쌍용양회주식회사	서울 중구 저동2가 24-1			
5	“	68	철	4,972	267	국(국토교통부)				
6	“	1032-3	철	47	20	국(국토교통부)				
7	“	76-2	철	2,092	110	국(국토교통부)				
8	“	78	전	245	92	최○현	동해시 천곡동 1084-14			
9	“	60-3	대	1,061	195	쌍○양회주식회사	서울 중구 저동2가 24-1			
10	이로동	198-3	답	7	2	최○호	동해시 이로동 259			
						국(국토교통부)				
11	“	202-6	대	79	31	국(국토교통부)	동해시 동회동 237-5			
12	“	198-2	답	23	20	최○호	동해시 이로동 259			
						국(국토교통부)				
13	“	202-5	대	169	63	홍○자	동해시 동회동 237-5			
14	“	60-4	대	628	308	쌍○양회주식회사	서울 중구 저동2가 24-1			
15	“	177-4	철	96	29	국(국토교통부)				
16	“	177-11	철	56	45	국(국토교통부)				
17	“	177-6	철	36	20	국(국토교통부)				
18	“	178-1	철	291	127	국(국토교통부)				
19	“	177-7	철	1,934	86	국(국토교통부)				
20	“	177-1	대	52	7	동해시				
21	“	177-5	대	165	3	동해시				
22	“	177-27	도	286	213	동해시				
23	“	178-2	대	76	2	김○근	강릉시 교동 1773 부영아파트 304-709			
24	“	177-36	대	84	84	김○범	성남시 분당구 이매동 124 이매촌 207-502			
25	“	177-18	대	332	2	전○석	동해시 이로동 177-5			
26	“	177-35	대	44	44	김○범	성남시 분당구 이매동 124 이매촌 207-502			
27	“	1286-7	도	881	2	국(건설부)				
28	“	196	대	1,193	1	최○욱	동해시 이로동 196			
29	“	199-2	대	281	6	심○성	동해시 이로동 1124			
30	“	198-1	답	998	119	최○호	동해시 이로동 259			
						국(국토교통부)				
31	“	79	전	1,213	7	최○현	동해시 향골길 10(천곡동)			
32	“	76-1	전	185	54	전○달	동해시 발한동 345-36			

연번	소재지	지 번	지 목	지 적 (㎡)	편 입 면 적 (㎡)	소 유 자				
						성 명	주 소	소유권이외권리		비고
								성명	주소	
33	“	75-2	철	3	2	국(국토교통부)				
34	“	1032-5	철	14	2	국(국토교통부)				
35	”	45-2	전	473	1	국(국토교통부)				
합 계				20,291	2,373					

나. 물건조서 : 편입 토지상에 해당하는 모든 건물 및 지장물 일체

8. 국토의 계획 및 이용에 관한 법률 제99조의 규정에 의한 공공시설 등의 귀속 및 양도에 관한 사항 : 해당 없음.

※ 기타 관계도서 게재 생략.(열람 장소에 비치)

속초시 고시 제2024-135호

속초 영랑근린공원 민간특례조성사업에 따른 도시계획시설  
(도로: 중로1-26호선, 중로3-22호선) 실시계획(변경)인가 고시

속초 도시계획시설(도로: 중로1-26호선, 중로3-22호선)에 대하여 「도시공원 및 녹지 등에 관한 법률」 제21조의 2 규정에 따라 속초시 금호동 산278번지 일원 “속초시 영랑근린공원 민간특례조성사업”을 추진하고자, 「국토의 계획 및 이용에 관한 법률」 제88조 및 같은법 시행령 제97조의 규정에 따른 실시계획(변경)인가 하였기에 같은 법 제91조 및 같은 법 시행령 제100조 규정에 따라 실시계획(변경)인가 사항을 고시합니다.

2024년 11월 25일

속 초 시 장

1. 사업시행지의 위치: 속초시 금호동 산278번지 일원
2. 사업의 종류 및 명칭
  - 종류: 도시계획시설(도로: 중로1-26호선, 중로3-22호선)
  - 명칭: 속초시 영랑근린공원 민간특례조성사업
3. 사업의 면적 또는 규모
  - 도로

구분	규 모				기능	연장(m)			시 점	종 점	최초결정일	비고
	등급	류별	번호	폭원 (m)		총연장	금회 시행	기시행				
기정	중로	1	26	20~26	주간선	1,154	970	184	교동620-37 (중1-1)	교동784-37 (중1-1)	건설부고시 제37호 (1976. 3. 27.)	
변경	중로	1	26	20~26	주간선	1,156	972	184	교동620-37 (중1-1)	교동784-37 (중1-1)	건설부고시 제37호 (1976. 3. 27.)	
기정	중로	3	22	12~15	보조 간선	110	110	-	속초시 금호동 617-48	속초시 금호동 601-2	속초시 고시 제2020-53호 (2020. 4. 10.)	
변경	중로	3	22	12~15	보조 간선	109	109	-	속초시 금호동 617-48	속초시 금호동 601-2	속초시 고시 제2020-53호 (2020. 4. 10.)	

4. 사업시행자의 성명 및 주소
  - 영랑공원개발 주식회사 대표이사 박재현 / 세종특별자치시 마곡로 78, 502호(고운동, 세종 스마트큐브Ⅱ)



5. 사업의 착수 및 준공예정일: 실시계획인가일 ~ 2027. 10. 31.

6. 법 제99조의 규정에 의한 공공시설 등의 귀속 및 양도에 관한 사항

시설의 종류	시설명	시설내용	비고
도로	중로1-26호선	L=972m, B=20~26m	도시계획시설 내 설치되는 모든 구조물 및 편입 토지 포함
	중로3-22호선	L=109m, B=12~15m	

7. 수용 또는 사용할 토지 또는 건물의 소재지·지번·지목 및 면적, 소유권과 소유권외의 권리의 명세 및 그 소유자·권리자의 성명·주소

■ 토지조서

구분	소재지		지목	면적				소유자		소유권이외의권리		권리의 종류	비고
	동	지번		공부 면적	기정	증감	변경	성명	주소	성명	주소		
계				53,912	29,290	1,661	30,951						
1	금호동	601-2	구거	167	-	증)100	100	국토교통부	-				
2	금호동	601-10	구거	755	-	증)21	21	속초시	-				
3	금호동	601-12	구거	616	616	감)9	607	주택도시보증공사	부산광역시 남구 문현금융로40(문현동, 부산국제금융센터)				
4	금호동	601-13	구거	271	271	-	271	주택도시보증공사	부산광역시 남구 문현금융로40(문현동, 부산국제금융센터)				
5	금호동	601-14	구거	333	333	-	333	국토교통부	-				
6	금호동	605-5	대	793	-	증)71	71	속초시	-				
7	금호동	605-11	대	136	-	증)46	46	기획재정부	-				
8	금호동	605-12	도로	225	-	증)1	1	속초시	-				
9	금호동	605-18	대	140	-	증)1	1	속초시	-				
10	금호동	605-20	대	1	1	-	1	기획재정부	-				
11	금호동	605-24	대	1	1	-	1	기획재정부	-				
12	금호동	605-25	대	18	18	-	18	기획재정부	-				
13	금호동	614-16	전	599	599	-	599	주택도시보증공사	부산광역시 남구 문현금융로40(문현동, 부산국제금융센터)				
14	금호동	614-17	대	132	132	-	132	주택도시보증공사	부산광역시 남구 문현금융로40(문현동, 부산국제금융센터)				
15	금호동	614-18	대	40	-	증)25	25	속초시	-				
16	금호동	614-19	대	498	-	증)4	4	김*희	강원특별자치도 홍천군 홍천읍 갈마로 1*, 10*동 40*호				

구분	소재지		지목	면적				소유자		소유권이외의권리		권리의 종류	비고
	동	지번		공부 면적	기정	증감	변경	성명	주소	성명	주소		
17	금호동	614-20	대	43	43	-	43	주택도시보증공사	부산광역시 남구 문현금융로40(문현동, 부산국제금융센터)				
18	금호동	614-22	전	62	-	증)26	26	속초시	-				
19	금호동	614-23	전	86	-	증)86	86	주택도시보증공사	서울특별시 강남구 테헤란로 419 20층(삼성동)				
20	금호동	614-24	전	1,346	-	증)47	47	속초시	-				
21	금호동	614-32	대	336	-	증)209	209	기획재정부	-				
22	금호동	614-33	대	27	-	증)9	9	기획재정부	-				
23	금호동	614-37	임야	160	160	-	160	주택도시보증공사	부산광역시 남구 문현금융로40(문현동, 부산국제금융센터)				
24	금호동	614-38	대	158	158	-	158	주택도시보증공사	부산광역시 남구 문현금융로40(문현동, 부산국제금융센터)				
25	금호동	614-44	대	605	-	증)31	31	재단법인대한***장로회총회(합동측)유지재단	서울특별시 강남구 대치동 10**-*				
26	금호동	614-49	전	68	68	-	68	주택도시보증공사	부산광역시 남구 문현금융로40(문현동, 부산국제금융센터)				
27	금호동	614-50	전	12	12	-	12	주택도시보증공사	부산광역시 남구 문현금융로40(문현동, 부산국제금융센터)				
28	금호동	614-52	전	62	62	-	62	주택도시보증공사	부산광역시 남구 문현금융로40(문현동, 부산국제금융센터)				
29	금호동	614-55	대	674	-	증)7	7	재단법인대한***장로회총회(합동측)유지재단	서울특별시 강남구 대치동 10**-*				
30	금호동	614-56	대	85	-	증)2	2	재단법인대한***장로회총회(합동측)유지재단	서울특별시 강남구 대치동 10**-*				
31	금호동	614-60	대	57	-	증)20	20	박*자	강원특별자치도 속초시 미시령로3359번길 7*-(금호동)				
32	금호동	614-61	임야	810	810	-	810	주택도시보증공사	부산광역시 남구 문현금융로40(문현동, 부산국제금융센터))				
33	금호동	614-63	전	585	585	-	585	주택도시보증공사	부산광역시 남구 문현금융로40(문현동, 부산국제금융센터)				

구분	소재지		지목	면적				소유자		소유권이외의권리		권리의 종류	비고
	동	지번		공부 면적	기정	증감	변경	성명	주소	성명	주소		
34	금호동	614-64	대	82	82	-	82	주택도시보증공사	부산광역시 남구 문현금융로40(문현동, 부산국제금융센터)				
35	금호동	614-65	대	1	1	-	1	주택도시보증공사	부산광역시 남구 문현금융로40(문현동, 부산국제금융센터)				
36	금호동	614-66	대	4	4	-	4	주택도시보증공사	부산광역시 남구 문현금융로40(문현동, 부산국제금융센터)				
37	금호동	614-67	전	73	73	-	73	주택도시보증공사	부산광역시 남구 문현금융로40(문현동, 부산국제금융센터)				
38	금호동	614-68	전	96	96	-	96	주택도시보증공사	부산광역시 남구 문현금융로40(문현동, 부산국제금융센터)				
39	금호동	614-69	전	105	105	-	105	주택도시보증공사	부산광역시 남구 문현금융로40(문현동, 부산국제금융센터)				
40	금호동	614-70	대	76	76	-	76	주택도시보증공사	부산광역시 남구 문현금융로40(문현동, 부산국제금융센터)				
41	금호동	614-71	대	60	60	-	60	기획재정부	-				
42	금호동	614-72	대	1	-	증)1	1	기획재정부	-				
43	금호동	614-73	대	200	200	-	200	기획재정부	-				
44	금호동	614-74	임야	118	118	-	118	주택도시보증공사	부산광역시 남구 문현금융로40(문현동, 부산국제금융센터)				
45	금호동	614-75	임야	293	293	-	293	주택도시보증공사	부산광역시 남구 문현금융로40(문현동, 부산국제금융센터)				
46	금호동	614-76	전	95	95	-	95	주택도시보증공사	부산광역시 남구 문현금융로40(문현동, 부산국제금융센터)				
47	금호동	614-78	전	253	253	-	253	주택도시보증공사	부산광역시 남구 문현금융로40(문현동, 부산국제금융센터)				
48	금호동	614-79	전	113	113	-	113	주택도시보증공사	부산광역시 남구 문현금융로40(문현동, 부산국제금융센터)				
49	금호동	614-80	전	28	28	-	28	주택도시보증공사	부산광역시 남구 문현금융로40(문현동, 부산국제금융센터)				
50	금호동	614-81	임야	18	-	증)16	16	속초시	-				

구분	소재지		지목	면적				소유자		소유권이외의권리		권리의 종류	비고
	동	지번		공부 면적	기정	증감	변경	성명	주소	성명	주소		
51	금호동	614-82	임야	668	668	-	668	주택도시보증공사	부산광역시 남구 문현금융로40(문현동, 부산국제금융센터)				
52	금호동	614-83	대	303	303	-	303	주택도시보증공사	부산광역시 남구 문현금융로40(문현동, 부산국제금융센터)				
53	금호동	614-84	전	134	134	-	134	주택도시보증공사	부산광역시 남구 문현금융로40(문현동, 부산국제금융센터)				
54	금호동	614-85	전	170	170	-	170	주택도시보증공사	부산광역시 남구 문현금융로40(문현동, 부산국제금융센터)				
55	금호동	614-86	대	42	42	-	42	주택도시보증공사	부산광역시 남구 문현금융로40(문현동, 부산국제금융센터)				
56	금호동	614-87	대	13	13	-	13	주택도시보증공사	부산광역시 남구 문현금융로40(문현동, 부산국제금융센터)				
57	금호동	615-2	대	45	-	증)1	1	전*영	강원특별자치도 속초시 새마을6길 2* (조양동)				
58	금호동	615-3	답	1	1	-	1	주택도시보증공사	부산광역시 남구 문현금융로40(문현동, 부산국제금융센터)				
59	금호동	615-4	대	33	-	증)5	5	전*영	강원특별자치도 속초시 새마을6길 2* (조양동)				
60	금호동	615-5	대	22	-	증)11	11	전*영	강원특별자치도 속초시 새마을6길 2* (조양동)				
-	금호동	615-6	답	18	18	감)18	-	주택도시보증공사	부산광역시 남구 문현금융로40(문현동, 부산국제금융센터)				
61	금호동	615-7	답	14	14	-	14	주택도시보증공사	부산광역시 남구 문현금융로40(문현동, 부산국제금융센터)				
62	금호동	615-8	답	1	1	-	1	주택도시보증공사	부산광역시 남구 문현금융로40(문현동, 부산국제금융센터)				
63	금호동	616	답	774	774	-	774	기획재정부	-				
64	금호동	617-4	답	364	364	-	364	주택도시보증공사	부산광역시 남구 문현금융로40(문현동, 부산국제금융센터)				
65	금호동	617-6	임야	132	132	-	132	주택도시보증공사	부산광역시 남구 문현금융로40(문현동, 부산국제금융센터)				

구분	소재지		지목	면적				소유자		소유권이외의권리		권리의 종류	비고
	동	지번		공부 면적	기정	증감	변경	성명	주소	성명	주소		
66	금호동	617-7	임야	142	142	-	142	주택도시보증공사	부산광역시 남구 문현금융로40(문현동, 부산국제금융센터)				
67	금호동	617-53	답	3,450	3,450	-	3,450	주택도시보증공사	부산광역시 남구 문현금융로40(문현동, 부산국제금융센터)				
68	금호동	617-54	답	403	403	-	403	기획재정부	-				
69	금호동	617-55	전	579	579	-	579	주택도시보증공사	부산광역시 남구 문현금융로40(문현동, 부산국제금융센터)				
70	금호동	617-56	전	4	4	-	4	주택도시보증공사	부산광역시 남구 문현금융로40(문현동, 부산국제금융센터)				
71	금호동	617-57	전	156	-	증)2	2	속초시	-				
72	금호동	617-59	전	5	5	-	5	주택도시보증공사	부산광역시 남구 문현금융로40(문현동, 부산국제금융센터)				
73	금호동	617-67	임야	15	15	-	15	주택도시보증공사	부산광역시 남구 문현금융로40(문현동, 부산국제금융센터)				
74	금호동	617-69	임야	65	65	-	65	주택도시보증공사	부산광역시 남구 문현금융로40(문현동, 부산국제금융센터)				
75	금호동	617-70	임야	210	210	-	210	주택도시보증공사	부산광역시 남구 문현금융로40(문현동, 부산국제금융센터)				
76	금호동	617-72	답	306	306	-	306	주택도시보증공사	부산광역시 남구 문현금융로40(문현동, 부산국제금융센터)				
-	금호동	617-73	대	1	1	감)1	-	주택도시보증공사	부산광역시 남구 문현금융로40(문현동, 부산국제금융센터)				
77	금호동	617-74	대	7	7	-	7	주택도시보증공사	부산광역시 남구 문현금융로40(문현동, 부산국제금융센터)				
78	금호동	624-1	도로	8,031	-	증)25	25	국토교통부	-				
79	금호동	624-9	도로	244	244	-	244	국토교통부	-				
80	금호동	산275-9	임야	23	-	증)19	19	속초시	-				
81	금호동	산275-15	임야	117	117	-	117	주택도시보증공사	부산광역시 남구 문현금융로40(문현동, 부산국제금융센터)				

구분	소재지		지목	면적				소유자		소유권이외의권리		권리의 종류	비고
	동	지번		공부 면적	기정	증감	변경	성명	주소	성명	주소		
82	금호동	산275-17	임야	189	189	-	189	주택도시보증공사	부산광역시 남구 문현금융로40(문현동, 부산국제금융센터)				
83	교동	618	답	285	-	증)176	176	이*재	강원특별자치도 양양군 강현면 증북골길 2*-*				
84	교동	618-2	전	1,461	-	증)16	16	인*철	충청북도 청주시 상당구 가덕면 한계리 26*-*				
								김*섭	충청북도 청주시 청원구 울릉로 1*, 80*동 180*호				
								권*일	충청북도 청주시 흥덕구 서부로 11**, 50*동 140*호				
85	교동	618-11	답	180	-	증)121	121	박*식	영랑동 13*-1**				
86	교동	618-15	답	2,861	2,861		2,861	주택도시보증공사	부산광역시 남구 문현금융로40(문현동, 부산국제금융센터)				
87	교동	618-17	답	10	-	증)10	10	박*식	영랑동 13*-1**				
88	교동	618-19	답	2,346	2,346	-	2,346	주택도시보증공사	부산광역시 남구 문현금융로40(문현동, 부산국제금융센터)				
89	교동	619-27	구거	467	-	증)157	157	강원특별자치도	-				
90	교동	619-103	구거	484	484	-	484	강원특별자치도	-				
91	교동	619-104	구거	4	-	증)4	4	강원특별자치도	-				
92	교동	619-105	구거	66	-	증)66	66	강원특별자치도	-				
93	교동	619-106	구거	25	-	증)25	25	강원특별자치도	-				
94	교동	619-107	구거	107	-	증)107	107	강원특별자치도	-				
95	교동	619-108	구거	32	32	-	32	강원특별자치도	-				
96	교동	619-109	구거	418	418	-	418	강원특별자치도	-				
97	교동	619-131	도로	62	-	증)9	9	강원특별자치도	-				
98	교동	619-132	도로	204	204	-	204	강원특별자치도	-				
99	교동	619-133	도로	331	331	-	331	강원특별자치도	-				
100	교동	619-134	도로	192	192	-	192	강원특별자치도	-				
101	교동	619-135	도로	83	83	-	83	주택도시보증공사	부산광역시 남구 문현금융로40(문현동, 부산국제금융센터)				
102	교동	619-137	구거	111	111	-	111	강원특별자치도	-				
103	교동	619-138	구거	11	11	-	11	강원특별자치도	-				
104	교동	619-139	구거	35	35	-	35	강원특별자치도	-				
105	교동	619-140	구거	180	180	-	180	강원특별자치도	-				

구분	소재지		지목	면적				소유자		소유권이외의권리		권리의 종류	비고
	동	지번		공부 면적	기정	증감	변경	성명	주소	성명	주소		
106	교동	620-35	전	97	97	-	97	주택도시보증공사	부산광역시 남구 문현금융로40(문현동, 부산국제금융센터)				
107	교동	620-36	대	141	141	-	141	주택도시보증공사	부산광역시 남구 문현금융로40(문현동, 부산국제금융센터)				
108	교동	620-37	대	318	318	-	318	주택도시보증공사	부산광역시 남구 문현금융로40(문현동, 부산국제금융센터)				
109	교동	620-42	대	126	126	-	126	주택도시보증공사	부산광역시 남구 문현금융로40(문현동, 부산국제금융센터)				
110	교동	620-43	도로	29	-	증)6	6	속초시	-				
-	교동	620-77	대	83	83	감)83	-	김*원	강원도 속초시 교동 61*-3* 10*-70*				
111	교동	620-78	전	118	118	-	118	주택도시보증공사	부산광역시 남구 문현금융로40(문현동, 부산국제금융센터)				
112	교동	620-79	도로	119	119	-	119	주택도시보증공사	부산광역시 남구 문현금융로40(문현동, 부산국제금융센터)				
113	교동	770-2	도로	1,103	-	증)94	94	국토교통부	-				
114	교동	770-29	도로	207	207	감)3	204	국토교통부	-				
115	교동	784	답	206	206	-	206	주택도시보증공사	부산광역시 남구 문현금융로40(문현동, 부산국제금융센터)				
116	교동	784-1	답	281	281	-	281	주택도시보증공사	부산광역시 남구 문현금융로40(문현동, 부산국제금융센터)				
117	교동	784-6	답	2	2	-	2	주택도시보증공사	부산광역시 남구 문현금융로40(문현동, 부산국제금융센터)				
118	교동	784-27	답	611	611	-	611	주택도시보증공사	부산광역시 남구 문현금융로40(문현동, 부산국제금융센터)				
119	교동	784-33	임야	211	211	-	211	주택도시보증공사	부산광역시 남구 문현금융로40(문현동, 부산국제금융센터)				
120	교동	784-58	답	92	92	-	92	주택도시보증공사	부산광역시 남구 문현금융로40(문현동, 부산국제금융센터)				

구분	소재지		지목	면적				소유자		소유권이외의권리		권리의 종류	비고
	동	지번		공부 면적	기정	증감	변경	성명	주소	성명	주소		
121	교동	784-59	구거	8	8	-	8	주택도시보증공사	부산광역시 남구 문현금융로40(문현동, 부산국제금융센터)				
122	교동	784-61	과수원	2	2	-	2	주택도시보증공사	부산광역시 남구 문현금융로40(문현동, 부산국제금융센터)				
123	교동	784-62	구거	1	1	-	1	주택도시보증공사	부산광역시 남구 문현금융로40(문현동, 부산국제금융센터)				
124	교동	784-67	답	79	79	-	79	주택도시보증공사	부산광역시 남구 문현금융로40(문현동, 부산국제금융센터)				
125	교동	784-68	답	86	-	증)86	86	속초시	-				
126	교동	784-69	구거	68	68	-	68	주택도시보증공사	부산광역시 남구 문현금융로40(문현동, 부산국제금융센터)				
127	교동	784-72	임야	26	26	-	26	주택도시보증공사	부산광역시 남구 문현금융로40(문현동, 부산국제금융센터)				
128	교동	784-73	구거	12	12	-	12	주택도시보증공사	부산광역시 남구 문현금융로40(문현동, 부산국제금융센터)				
129	교동	784-104	과수원	549	549	-	549	주택도시보증공사	부산광역시 남구 문현금융로40(문현동, 부산국제금융센터)				
130	교동	784-105	도로	373	373	-	373	주택도시보증공사	부산광역시 남구 문현금융로40(문현동, 부산국제금융센터)				
131	교동	784-106	과수원	62	62	-	62	주택도시보증공사	부산광역시 남구 문현금융로40(문현동, 부산국제금융센터)				
132	교동	784-107	답	99	99	-	99	주택도시보증공사	부산광역시 남구 문현금융로40(문현동, 부산국제금융센터)				
133	교동	784-110	임야	2,712	2,712	-	2,712	주택도시보증공사	부산광역시 남구 문현금융로40(문현동, 부산국제금융센터)				
134	교동	784-111	임야	34	34	-	34	주택도시보증공사	부산광역시 남구 문현금융로40(문현동, 부산국제금융센터)				
135	교동	785	답	45	-	증)45	45	기획재정부	-				
136	교동	785-3	전	1	1	-	1	주택도시보증공사	부산광역시 남구 문현금융로40(문현동, 부산국제금융센터)				



구분	소재지		지목	면적				소유자		소유권이외의권리		권리의 종류	비고
	동	지번		공부 면적	기정	증감	변경	성명	주소	성명	주소		
137	교동	785-10	답	242	242	-	242	기획재정부	-				
138	교동	산290-10	임야	1,209	1,209	-	1,209	주택도시보증공사	부산광역시 남구 문현금융로40(문현동, 부산국제금융센터)				
139	교동	산290-11	임야	282	-	증)67	67	인*철	충청북도 청주시 상당구 가덕면 한계리 26*-*				
								김*섭	충청북도 청주시 청원구 울중로 1*, 80*동 180*호				
								권*일	충청북도 청주시 흥덕구 서부로 11**, 50*동 140*호				
140	교동	산290-13	임야	51	51	-	51	주택도시보증공사	부산광역시 남구 문현금융로40(문현동, 부산국제금융센터)				
141	교동	산290-14	임야	25	25	-	25	주택도시보증공사	부산광역시 남구 문현금융로40(문현동, 부산국제금융센터)				

■ 토지조서(사용)

구분	소재지	지번	지목	지적 면적 (㎡)	사용 면적 (㎡)	소유자		소유권이외의권리		비고
						성명	주소	성명	주소	
계				69,311.2	7,449					
1	금호동	601-2	구거	167	67	국토교통부	-			
2	금호동	605-5	대	793	13	속초시	-			
3	금호동	614-19	대	498	143	김*희	강원특별자치도 홍천군 홍천읍 희망리 38*-*			
4	금호동	614-22	전	62	36	속초시	-			
5	금호동	614-24	전	1,346	160	속초시	-			
6	금호동	614-32	대	336	7	기획재정부	-			
7	금호동	614-34	임야	136	51	속초시	-			
8	금호동	614-36	임야	2,552	27	속초시	-			
9	금호동	614-44	대	605	11	재단법인대한*** 장로회총회(합동측) 유지재단	서울특별시 강남구 대치동 10***-			
10	금호동	614-45	임야	8	6	속초시	-			
11	금호동	614-48	대	98	75	김영복	강원특별자치도 속초시 영랑로4길 10, 에이동 1106호(영랑동, 양우비치타워맨션)			
12	금호동	614-55	대	674	4	재단법인대한*** 장로회총회(합동측) 유지재단	서울특별시 강남구 대치동 10***-			
13	금호동	614-56	대	85	73	재단법인대한*** 장로회총회(합동측) 유지재단	서울특별시 강남구 대치동 10***-			
14	금호동	614-58	임야	2	1	대한**장로회 평강교회	61*-4*			
15	금호동	614-81	임야	18	2	속초시	-			
16	금호동	617-19	전	454	454	이*익	김해시 삼방동 69*-* 10*-70*			
17	금호동	617-23	전	380	380	김*준	강원특별자치도 속초시 변영로67번길 2*-*(금호동)			
18	금호동	617-24	전	101	101	김*준	강원특별자치도 속초시 변영로67번길 2*-*(금호동)			
19	금호동	617-25	대	236	236	장*남	속초시 영랑동 20*, 10*동 60*호			
20	금호동	617-26	임야	7	7	주식회사신세계영랑 호리조트	강원특별자치도 속초시 영랑호반길 140(금호동)			
21	금호동	617-57	전	156	154	속초시	-			
22	금호동	산275-9	임야	23	4	속초시	-			

구분	소재지	지번	지목	지적 면적 (㎡)	사용 면적 (㎡)	소유자		소유권이외의권리		비고
						성명	주소	성명	주소	
23	금호동	산275-13	임야	118	118	이*익	김해시 삼방동 69*-* 10*-70*			
24	금호동	산275-14	임야	268	268	속초시	-			
25	금호동	산276-1	임야	4	4	우리자산신탁 주식회사	서울특별시 강남구 테헤란로 301 13층(역삼동)			
26	교동	617-42	도로	7,760	435	속초시	-			
27	교동	618	답	285	109	이*재	강원특별자치도 양양군 강현면 중복골길 2*-*			
28	교동	618-2	전	1,461	1,445	안*철	충청북도 청주시 상당구 가덕면 한계리 26*-*			
29	교동	618-4	전	277	277	안*철	충청북도 청주시 상당구 가덕면 한계리 26*-*			
30	교동	618-10	대	22,539	1,459	-	-			
31	교동	618-11	답	180	59	박*식	속초시 영랑동 13*-17*			
32	교동	618-13	답	174	155	이*재	강원특별자치도 양양군 강현면 중복골길 2*-*			
33	교동	619-27	구거	467	310	강원특별자치도	-			
34	교동	781-23	대	6,151	19	-	-			
35	교동	1027	대	20,090.2	46	-	-			
36	교동	산290-9	임야	518	518	안*철	충청북도 청주시 상당구 가덕면 한계리 26*-*			
37	교동	산290-11	임야	282	215	안*철	충청북도 청주시 상당구 가덕면 한계리 26*-*			

## 의 건 서

<b>① 건 명</b>	속초 영랑근린공원 민간특례조성사업에 따른 도시계획시설(도로: 종로1-26호선, 종로3-22호선) 실시계획인가(변경) 열람공고		
<b>② 열람의건관련토지</b>	토 지 소 재 지		지적
			지목
<b>③ 의 건 제 출 인</b>	성 명	(인)	소유자와의관계
	주 소	(전화번호: )	
<b>④ 의 건</b>			

영월군 고시 제2024-214호

영월 군계획시설(문화시설)사업 실시계획(변경) 인가 고시  
(팻힐링복지마을 및 친환경에너지센터)

강원도 고시 제2017-274(2017. 07. 21)호로 결정 고시되고, 영월군 고시 제2023-253호로 실시계획(변경) 인가된 영월 군계획시설(문화시설)사업에 대하여, 「국토의 계획 및 이용에 관한 법률」 제88조, 같은법 시행령 제99조의 규정에 따라 실시계획 변경 인가하고, 같은 법 제91조 및 같은 법 시행령 제100조 규정에 따라 인가 사항을 고시합니다.

2024년 11월 21일

영 월 군 수

가) 사업시행지의 위치 (변경없음)

- 강원특별자치도 영월군 남면 연당리 670번지 일원

나) 사업의 종류 및 명칭 (변경없음)

- 종류 : 영월 군관리계획 시설사업 (문화시설)
- 명칭 : 영월 팻힐링복지마을 및 친환경에너지센터 조성사업

다) 사업시행의 면적 및 규모 (변경없음)

- 토지이용현황

(단위 : m<sup>2</sup>)

구분	계		국유지		군유지		사유지	
	필지	면적(m <sup>2</sup> )	필지	면적(m <sup>2</sup> )	필지	면적(m <sup>2</sup> )	필지	면적(m <sup>2</sup> )
계	39	58,070	1	5,642	37	51,916	1	512
구	2	6,149	1	5,642	1	507	-	-
답	3	5,747	-	-	3	5,747	-	-
도	9	2,857	-	-	9	2,857	-	-
목	3	4,090	-	-	3	4,090	-	-
임	3	19,958	-	-	3	19,958	-	-
전	19	19,269	-	-	18	18,757	1	512

○ 토지이용계획 (정정)

토지이용계획	친환경에너지센터	용도별	계	건축	도로 및 주차장	조경 및 조성목지	원형 목지				
		면적	10,004	881.42	608	4,544.58	3,970				
	교육홍보관	용도별	계	건축	도로 및 주차장	조경 및 조성목지					
		면적	3,592	912.8	1,029	1,650.2					
	팻힐링체험	당초	용도별	계	건축	동물관람 및 체험	계시설	주차장	조경 및 조성목지	원형목지	수로
			면적	10,248	216.02	3,781	2,877.98	806	1,168	842	558
		정정	용도별	계	건축	동물관람 및 체험	휴게시설	주차장	조경 및 조성목지	원형목지	수로
			면적	10,248	216.02	3,781	2,876.98	806	1,168	842	558
	동물체험	용도별	계	동물관람 및 체험	농촌체험	광장 및 도로	조경 및 조성목지	원형목지	수로		
		면적	29,108	4,374	1,544	3,352	5,304	12,656	1,878		
	도로 및 주차장	용도별	계	도로	주차장	수로					
		면적	5,118	2,219	2,727	172					

라) 사업시행자의 성명 또는 주소 (변경없음)

- 성명 : 영월군수
- 주소 : 영월군 영월읍 하송로 64

마) 사업의착수예정일 및 준공예정일 (변경)

- 당초 : 실시계획인가 승인일 ~ 2024.12.31.
- 변경 : 실시계획인가 승인일 ~ 2027.12.31.

바) 수용 또는 사용할 토지·건물의 소재지·지목 및 소유권이외의 권리명세 (변경)

번호	주소	지번	지목	지적면적(㎡)	편입면적(㎡)	성명	주소
계				61,286	58,070		
1	연당리	50-181	구	507	507	영월군	
2	연당리	50-182	구	5,642	5,642	(당초) 국유지 (기획재정부)	
						(변경) 영월군	
3	연당리	647	전	1,821	1,821	영월군	
4	연당리	647-2	전	1,610	1,610	영월군	
5	연당리	653-1	답	1,904	1,904	영월군	
6	연당리	653-2	답	1,974	1,974	영월군	
7	연당리	654	전	301	301	영월군	
8	연당리	655	목	468	468	영월군	
9	연당리	655-1	목	2,080	2,080	영월군	
10	연당리	655-5	전	534	534	영월군	

번호	주소	지번	지목	지적면적(㎡)	편입면적(㎡)	성명	주소
11	연당리	658	전	3,142	3,142	영월군	
12	연당리	659	답	1,869	1,869	영월군	
13	연당리	660	전	512	512	(당초) 안*심	남면 나뎡이길 42
						(변경) 주식회사농업회사법인 포레스트팜	남면 나뎡이길 42
14	연당리	660-1	도	103	103	영월군	
15	연당리	661	전	1,081	1,081	영월군	
16	연당리	661-1	도	731	731	영월군	
17	연당리	662	목	1,542	1,542	영월군	
18	연당리	662-2	전	1,826	1,826	영월군	
19	연당리	663	전	707	707	영월군	
20	연당리	664	전	1,594	1,594	영월군	
21	연당리	664-1	전	423	423	영월군	
22	연당리	664-2	도	59	59	영월군	
23	연당리	664-3	도	39	39	영월군	
24	연당리	664-4	전	34	34	영월군	
25	연당리	664-5	도	195	195	영월군	
26	연당리	667	전	926	926	영월군	
27	연당리	667-1	도	132	132	영월군	
28	연당리	667-2	전	347	347	영월군	
29	연당리	668	전	1,144	1,144	영월군	
30	연당리	669	전	440	440	영월군	
31	연당리	670	전	407	407	영월군	
32	연당리	671	전	2,380	2,380	영월군	
33	연당리	764-10	도	67	12	영월군	
34	연당리	764-5	전	40	40	영월군	
35	연당리	산244	임	14,083	14,083	영월군	
36	연당리	산251-1	도	1,960	711	영월군	
37	연당리	산251-12	임	2,038	2,038	영월군	
38	연당리	산252-1	도	2,787	875	영월군	
39	연당리	산252-9	임	3,837	3,837	영월군	

끝.

영월군 고시 제2024-219호

영월 군계획시설(공원)사업 실시계획(변경) 인가 고시

영월군 고시 제2020-276(2020.12.04.)호로 최초 결정되고, 영월군 고시 제2024-45(2024.2.26.)호로 실시계획 인가된 영월 군계획시설(공원)에 대하여 「국토의 계획 및 이용에 관한 법률」 제88조 및 같은 법 시행령 제 97조의 규정에 따라 실시계획 변경 인가하고, 같은 법 제91조 및 같은 법 시행령 제100조 규정에 따라 인가 사항을 아래와 같이 고시합니다.

2024년 11월 26일

영 월 군 수

- 가. 결정(변경) 취지 : 공공기관 이전부지 조성사업(영월의료원, 영월경찰서) 내 진입도로(중로2-28호선) 일원에 위치하고 있는 마을 보호수에 대해 지속적인 유지·관리를 위해 군계획시설을 변경하고자 함.
- 나. 위 치 : 강원특별자치도 영월군 영월읍 덕포리 485-58번지 일원
- 다. 영월 군관리계획(시설) 결정(변경) 및 지형도면 승인 조서 : 붙임과 같음
- 라. 영월 군관리계획(시설) 결정(변경) 및 지형도면 승인 도면 : 실음생략(영월군 지역개발실 비치)

○ 영월 군관리계획(시설) 결정(변경) 및 지형도면 승인 조서

1. 교통시설(도로)

가. 도로 결정(변경) 및 지형도면 승인 조서

구분	규 모				기능	연장 (m)	기 점	종 점	사용 형태	주 요 경과지	최 초 결정일
	등급	류별	번호	폭원 (m)							
기정	중로	2	28	15	집산 도로	280	중로 2-18 덕포리 574-1	덕포리 565-7	일반 도로		영월군 고시 제2021-164호 (2021.6.28.)
변경	중로	2	28	15~21	집산 도로	280	중로 2-18 덕포리 552-19	덕포리 565-7	일반 도로		영월군 고시 제2021-164호 (2021.6.28.)

※ 군계획시설부지 면적의 5% 미만인 경우 국토계획법 시행령 제25조 제3항 제1호에 의거 경미한 변경 사항임.  
 - 도로: 시작지점 또는 끝지점이 변경(해당 도로와 접한 도시·군계획시설의 변경으로 시작지점 또는 끝지점이 변경되는 경우는 제외)되지 않는 경우로서 중심선이 종전에 결정된 도로의 범위를 벗어나지 않는 경우



나. 도로 결정(변경) 사유서

변경전 도로명	변경후 도로명	변 경 내 용	변 경 사 유
중로2-28	중로2-28	<ul style="list-style-type: none"> <li>• 폭원: 15m ⇒ 15~21m</li> <li>• 기점 정정: 덕포리 574-1 ⇒ 덕포리 552-19</li> </ul>	<ul style="list-style-type: none"> <li>• 마을보호수의 지속적인 유지·관리를 위해 도로선형 일부 변경(폭원 변경)</li> <li>• 기점 지번 오기 수정</li> </ul>

2. 공공·문화체육시설(학교)

가. 학교 결정(변경)조서 및 지형도면 승인 조서

구분	도면표시 번호	시설명	시설의 종류	위치	면적(㎡)			최초 결정일
					기정	변경	변경후	
변경	8	학교	봉래 초등학교	영월읍 덕포리 일원	18,081	증) 24	18,105	강원도고시 제1979-42호 (1979.4.30.)

나. 학교 결정(변경) 사유서

도면표시 번호	시설명	변 경 내 용	변 경 사 유
8	봉래 초등학교	<ul style="list-style-type: none"> <li>• 면적: 18,081㎡ ⇒ 18,105㎡ (증 24㎡)</li> </ul>	<ul style="list-style-type: none"> <li>• 중로2-28호선 폭원 변경에 따라 학교부지 일부 변경 및 면적오차(현재 토지대장 면적 반영) 정정</li> </ul>

※ 군계획시설부지 면적의 5% 미만인 경우 국토계획법 시행령 제25조 제3항 제1호에 의거 경미한 변경 사항임.

영월군 공고 제2024-1712호

영월 군계획시설(문화시설)사업 실시계획(변경) 인가를 위한 주민 열람 공고  
(한반도 습지 생태문화시설 조성사업)

- 1. 영월군 고시 제2017-77호(2017. 04. 14)로 최초 결정되고 영월군 고시 제2023-238호(2023.12.26.)로 실시계획(변경) 인가 된 영월 군관리계획(시설: 문화시설)에 대하여, 「국토의 계획 및 이용에 관한 법률」 제90조 및 같은 법 시행령 제99조의 규정에 따라 실시계획 변경(안)을 열람 공고합니다.
- 2. 사업 시행구역 안의 토지 또는 건축물 등의 소유자 및 이해관계인은 열람하시고 의견이 있으신 분은 열람 기간 내 우리 군(지역개발실 033-370-2115)에 서면으로 의견을 제출하여 주시기 바랍니다.

2024년 11월 25일

영 월 군 수

가) 사업시행지의 위치 (변경 없음)

- 강원특별자치도 영월군 한반도면 신천리 593-5번지 일원

나) 사업의 종류 및 명칭 (변경 없음)

- 종 류: 영월 군관리계획(시설:문화시설) 사업
- 명 칭: 한반도습지 생태문화시설 조성사업

다) 사업시행의 면적 또는 규모 (변경없음)

- 토지이용현황

구 분	조성계획		실시계획신청(㎡)		비고
	면적(㎡)	구성(%)	1단계 시행	2단계 시행	
합 계	38,818.3	100	14,948.1	23,870.2	
문화시설	4,629	8.0	4,629	0	
기반시설	2,883.7	8.6	2,745.5	138.2	
편익시설	1,909.1	5.8	1,187.1	722	
유희시설	3,182	8.2	0	3,182	
녹 지	26,214.5	67.6	6,386.5	19,828	

라) 사업시행자의 성명 및 주소 (변경 없음)

- 성 명 : 영월군수
- 주 소 : 강원도 영월군 영월읍 하송로 64

마) 사업의 착수 및 준공예정일 (변경)

- 착 수 : 실시계획인가일
- 준공예정일 : (당초) 2024. 12. 31.  
(변경) 2025. 3. 31.

바) 수용 또는 사용할 토지, 건물의 소재지, 지번, 지목 및 소유권 이외의 권리명세서와 관계인의 주소 성명(변경)

- (기정) 수용 또는 사용할 토지조서

연번	소재지	지 번	지목	면 적(m <sup>2</sup> )		소유자		비 고
				지 적	편 입	성 명	주 소	
계	총 25개 필지			39,749.7	38,818.3			
	영월군 한반도면 신천리	591-1	도로	0	0	영월군		591-1 도로에서 분할
1		1288-1	공원	582.1	101.9			
2		1288-2	도로	586.3	110.1			
3		1288-3	도로	2,001.1	2,001.1			
4		1288-4	공원	4,480.7	838.3			
5		1288-5	주차장	1,187.1	13.2			
6		591-3	도로	1,623	1,168.7			
7		593-1	전	5,972	5,972			593-5 전에서 분할
		593-5	전	0	0			
8		1288	대지	4,629	4,629			
9		1288-1	공원	582.1	480.2			
10		1288-2	도로	586.3	476.2			
11		1288-4	공원	4,480.7	3,620.3			
12		1288-5	주차장	1,187.1	1,173.9			
13		1288-6	유지	158.1	158.1			
14		1288-7	잡종지	289.3	289.3			
15		593-12	전	233	233			
16		593-13	전	20	20			
17		593-14	전	368	368			
18		593-15	전	34	34			
19		593-8	전	692	237			
20		593-9	전	100	100			
21		593-10	전	82	82			
22		593-11	전	15	15			
23		593-6	임	7,135	7,135			
24	593-7	임	1,189	1,189				
25	산207	임	8,373	8,373				

○ (변경) 수용 또는 사용할 토지조서

연번	소재지	지 번		지 목		면 적(㎡)					소 유 자		비 고
		기정	변경	기정	변경	지적		편 입			성 명	주 소	
						기정	변경	기정	증감	변경			
계	총 22개 필지				39,749.7	39,749.7	38,818.3	-	38,818.3				
1	영월군 한반도면 신천리	1288-1	1288-1	공원	공원	582.1	582.1	101.9	-	101.9	영월군		
2		1288-2	1288-2	도로	도로	586.3	586.3	110.1	-	110.1			
3		1288-3	1288-3	도로	도로	2,001.1	2,001.1	2,001.1	-	2,001.1			
4		1288-4	1288-4	공원	공원	4,480.7	4,480.7	838.3	-	838.3			
5		1288-5	1288-5	주차장	주차장	1,187.1	1,187.1	13.2	-	13.2			
6		591-3	591-3	도로	도로	1,623	463	1,168.7	-	8.7			
			591-5		도로		1,160		-	1,160			
7		593-1	593-1	전	전	5,972	17	5,972	-	17			
			593-16		전		5,955		-	5,955			
8		1288	1288	대지	대지	4,629	4,629	4,629	-	4,629			
-		1288-1	1288-1	공원	공원	582.1	582.1	480.2	-	480.2			
-		1288-2	1288-2	도로	도로	586.3	586.3	476.2	-	476.2			
-		1288-4	1288-4	공원	공원	4,480.7	4,480.7	3,620.3	-	3,620.3			
-		1288-5	1288-5	주차장	주차장	1,187.1	1,187.1	1,173.9	-	1,173.9			
9		1288-6	1288-6	유지	유지	158.1	158.1	158.1	-	158.1			
10		1288-7	1288-7	잡종지	잡종지	289.3	289.3	289.3	-	289.3			
11		593-12	593-12	전	전	233	233	233	-	233			
12		593-13	593-13	전	전	20	20	20	-	20			
13		593-14	593-14	전	전	368	368	368	-	368			
14		593-15	593-15	전	전	34	34	34	-	34			
15		593-8	593-8	전	전	692	692	237	-	237			
16		593-9	593-9	전	전	100	100	100	-	100			
17	593-10	593-10	전	전	82	82	82	-	82				
18	593-11	593-11	전	전	15	15	15	-	15				
19	593-6	593-6	임	임	7,135	19	7,135	-	19				
20		593-17		임		7,116		-	7,116				
21	593-7	593-7	임	임	1,189	1,189	1,189	-	1,189				
22	산207	산207	임	임	8,373	2,352	8,373	-	2,352				
		산207-6		임		199		-	199				
		산207-7		임		5,822		-	5,822				

○ 기타(분묘) 조서 : 해당 없음.

사) 「국토의 계획 및 이용에 관한 법률」 제99조의 규정에 의한 공공시설 등의 귀속 및 양도에 관한 사항 : 해당 없음.  
 끝.

평창군 고시 제2024-204호

평창 군관리계획(지구단위계획구역 및 지구단위계획) 결정(변경) 및  
지형도면 승인 고시

- 1. 평창 군관리계획(지구단위계획구역 및 지구단위계획) 결정(변경)에 대하여, 「국토의 계획 및 이용에 관한 법률」 제30조 및 같은 법 시행령 제25조의 규정에 의하여 군관리계획 결정(변경)하고, 같은 법 제32조, 같은 법 시행령 제27조 및 「토지이용규제 기본법」 제8조, 같은 법 시행령 제7조, 「강원특별자치도 사무위임 조례」 제2조 제1항의 규정에 의거 아래와 같이 지형도면을 승인 고시합니다.
- 2. 관계도서는 평창군 도시과에 비치하여 토지소유자 및 일반인에게 보입니다.

2024년 11월 29일

평 창 군 수

- 1. 결정(변경) 취지: 진부면은 기반시설을 갖추고 체계적으로 공급된 공동주택이 많지 않고, 대다수의 주택이 상당히 노후화된 실정으로, 지역주민의 신규브랜드 아파트 수요에 부응하고, 진부도시 인구증가 효과 및 지역경제 활성화를 도모하는 특화 주택단지를 조성하고자 「국토의 계획 및 이용에 관한 법률」 제30조 및 제50조의 규정에 따라 평창 군관리계획(지구단위계획구역 및 지구단위계획)을 결정(변경)하고자 함
- 2. 위치: 강원특별자치도 평창군 진부면 송정리 1721-1번지 일원
- 3. 평창 군관리계획(지구단위계획구역 및 지구단위계획) 결정(변경) 및 지형도면 승인 조서 및 사유서가. 용도지역에 관한 결정 조서
  - (1) 용도지역 결정(변경) 조서: 변경없음

구 분	면 적(m <sup>2</sup> )			구성비(%)	비 고
	기 정	변 경	변경후		
합 계	104,654	-	104,654	100.0	
관리지역	계획관리지역	71,774	-	71,774	68.6
	보전관리지역	32,880	-	32,880	31.4

나. 지구단위계획구역에 관한 군관리계획 결정(변경) 및 지형도면 승인 조서

(1) 지구단위계획구역 결정(변경) 조서

구분	도면표시 번호	구역명	구역의 세분	위 치	면 적 (㎡)			최 초 결정일	비고
					기 정	변 경	변경후		
신설	1	송정지구 지구단위계획구역	주거형	평창군 진부면 송정리 1721-1번지 일원	-	증) 104,654	104,654	-	-

(2) 지구단위계획구역 결정(변경) 사유서

구분	도면표시 번호	구역명	변경내용	변경사유
신설	1	송정지구 지구단위계획구역	<ul style="list-style-type: none"> <li>지구단위계획구역 신설 - 면적 : 104,654㎡</li> </ul>	<ul style="list-style-type: none"> <li>주택건설의 원활한 추진 및 주거환경의 계획적·체계적 관리를 위하여 지구단위계획구역을 지정하고자 함</li> </ul>

다. 지구단위계획에 관한 군관리계획 결정(변경) 및 지형도면 승인 조서

(1) 기반시설의 배치와 규모에 관한 군관리계획 결정(변경) 및 지형도면 승인 조서

가) 교통시설

1) 도로

○ 도로 총괄표

구분	합 계			1 류			2 류			3 류		
	노선수 (개)	연장 (m)	면적 (㎡)	노선수 (개)	연장 (m)	면적 (㎡)	노선수 (개)	연장 (m)	면적 (㎡)	노선수 (개)	연장 (m)	면적 (㎡)
합계	3	658	10,514	1	75	817	1	513	9,175	1	70	522
중로	1	513	9,175	-	-	-	1	513	9,175	-	-	-
소로	2	145	1,339	1	75	817	-	-	-	1	70	522

○ 도로 결정(변경) 조서

구분	규 모					기능	연장 (m)	기 점	종 점	사용 형태	주요 경과지	최 초 결정일	비고
	등급	류별	번호	폭원 (m)	기능								
신설	중로	2	9	15 ~23	국지 도로	513	송정리 2390-19천	송정리 산240-30암	일반 도로	-	-	-	하천중복결정(751㎡)
신설	소로	1	15	10	국지 도로	75	중로 2-9	송정리 1693-3전	일반 도로	-	-	-	-
신설	소로	3	77	6	국지 도로	70	중로 2-9	송정리 1704-5전	일반 도로	-	-	-	하천중복결정(376㎡)

○ 도로 결정(변경) 사유서

변경전 도로명	변경후 도로명	변 경 내 용	변 경 사 유
-	중로 2-9	<ul style="list-style-type: none"> <li>■ 도로 신설</li> <li>- 폭원 : 15m ~ 23m</li> <li>- 연장 : 513m</li> </ul>	<ul style="list-style-type: none"> <li>■ 지구단위계획구역 진출입 및 통행을 위한 도로 신설</li> </ul>
-	소로 1-15	<ul style="list-style-type: none"> <li>■ 도로 신설</li> <li>- 폭원 : 10m</li> <li>- 연장 : 75m</li> </ul>	<ul style="list-style-type: none"> <li>■ 근린공원 진출입을 위한 도로 신설</li> </ul>
-	소로 3-77	<ul style="list-style-type: none"> <li>■ 도로 신설</li> <li>- 폭원 : 6m</li> <li>- 연장 : 70m</li> </ul>	<ul style="list-style-type: none"> <li>■ 마을진입도로(현향도로) 신설</li> </ul>

나) 공간시설

1) 공원

○ 공원 결정(변경) 조서

구분	도면표시 번호	공원명	시설의 종류	위치	면적(m <sup>2</sup> )			최초 결정일	비고
					기정	변경	변경후		
신설	2	송정공원1	근린공원	진부면 송정리 1679-78임 일원	-	증) 33,061	33,061	-	
신설	1	송정공원2	문화공원	진부면 송정리 1692-2전 일원	-	증) 5,067	5,067	-	

○ 공원 결정(변경) 사유서

도면표시 번호	공원명	변 경 내 용	변 경 사 유
2	송정공원1	<ul style="list-style-type: none"> <li>■ 근린공원 신설</li> <li>- 위치 : 진부면 송정리 1679-78임 일원</li> <li>- 면적 : 33,061m<sup>2</sup></li> </ul>	<ul style="list-style-type: none"> <li>■ 자연환경 보전 및 지역주민의 휴식공간 제공을 위하여 근린공원 신설</li> </ul>
1	송정공원2	<ul style="list-style-type: none"> <li>■ 문화공원 신설</li> <li>- 위치 : 진부면 송정리 1692-2전 일원</li> <li>- 면적 : 5,067m<sup>2</sup></li> </ul>	<ul style="list-style-type: none"> <li>■ 지역주민의 문화의식 제고 및 정서생활 향상을 위하여 문화공원 신설</li> </ul>

2) 녹지

○ 녹지 결정(변경) 조서

구분	도면표시 번호	시설명	시설의 종류	위치	면적(m <sup>2</sup> )			최초 결정일	비고
					기정	변경	변경후		
신설	1	녹 지	경관녹지	진부면 송정리 산239임 일원	-	증) 7,073	7,073	-	

※ 경관녹지는 지구단위계획구역 내 녹지용지로 계획하고, 군계획시설로 결정하지 않음

○ 녹지 결정(변경) 사유서

도면표시 번호	공원명	변경내용	변경사유
1	경관녹지	<ul style="list-style-type: none"> <li>■ 경관녹지 신설</li> <li>- 위치 : 진부면 송정리 산239임 일원</li> <li>- 면적 : 7,073㎡</li> </ul>	<ul style="list-style-type: none"> <li>■ 가로변 도시경관 향상을 위하여 경관녹지 신설</li> </ul>

다) 방재시설

1) 하천

○ 하천 결정 조서

구분	도면 표시 번호	시설명	시설의 종류	위 치			연장 (km)	폭원 (m)	면적 (㎡)	최초 결정일	비고
				기점	중점	주요 경과지					
기정	147	운송골천	소하천	진부면 송정리 548-1	진부면 송정리 2390-10	-	4.54 [0.29]	4~14	22,332 [4,747]	평창군고시 제2023-29호 (2023.03.31.)	도로 중복결정 (1,127㎡)

※ [ ]는 지구단위계획구역 내 연장 및 면적임

※ 지구단위계획구역 내 도로 중복 결정 면적 : 1,127㎡

(2) 가구 및 획지의 규모와 구성에 관한 군관리계획 결정(변경) 및 지형도면 승인 조서

가) 가구의 규모와 구성에 관한 군관리계획 결정(변경) 및 지형도면 승인 조서

도면표시 번호	구 분	가 구		비 고
		위 치	면적(㎡)	
합 계		-	104,654	도로, 하천 중복면적(1,127㎡)
A	주거용지	진부면 송정리 1721-1전 일원	45,319	-
B	공공시설용지	진부면 송정리 1700-4전 일원	14,134	도로, 하천 중복면적(1,127㎡)
C	녹지용지	진부면 송정리 1700-4전 일원	45,201	-

※ 합계 면적은 도로, 하천 중복면적 제외 후 면적임



나) 획지의 규모와 조성에 관한 군관리계획 결정(변경) 및 지형도면 승인 조서

도면표시 번호	구 분	획 지		비 고
		위 치	면적(m <sup>2</sup> )	
합 계		-	104,654	도로, 하천 중복면적(1,127m <sup>2</sup> )
A	주거용지(소계)	진부면 송정리 1721-1전 일원	45,319	-
A-1	공동주택용지	진부면 송정리 1721-1전 일원	38,854	-
A-2	블록형 단독주택용지	진부면 송정리 산 240-17임 일원	6,465	-
B	공공시설용지(소계)	진부면 송정리 1700-4전 일원	14,134	-
B-1	도 로	진부면 송정리 1700-4전 일원	9,175	하천 중복면적(751m <sup>2</sup> )
B-2	도 로	진부면 송정리 1698-5대 일원	522	하천 중복면적(376m <sup>2</sup> )
B-3	도 로	진부면 송정리 1693-3전 일원	817	-
B-4	하 천	진부면 송정리 2400구 일원	4,747	도로 중복면적(1,127m <sup>2</sup> )
C	녹지용지(소계)	진부면 송정리 1700-4전 일원	45,201	-
C-1	경관녹지	진부면 송정리 산 239임 일원	7,073	-
C-2	문화공원	진부면 송정리 1692-2전 일원	5,067	-
C-3	근린공원	진부면 송정리 1679-78임 일원	33,061	-

※ 소계 면적은 도로, 하천 중복면적 제외 후 면적임

3) 건축물에 대한 용도·건폐율·용적률에 관한 군관리계획 결정(변경) 및 지형도면 승인 조서  
가) 공동주택용지

도면표시 번호	위치	구분	계획내용	비고	
A-1	진부면 송정리 1721-1전 일원	용도	허용용도	<ul style="list-style-type: none"> <li>「건축법 시행령」 [별표1] 제2호의 공동주택</li> <li>「주택건설기준 등에 관한 규정」 제6조 1항 1호의 부대시설, 2호의 복리시설</li> </ul>	
			불허용도	<ul style="list-style-type: none"> <li>허용용도 이외의 용도</li> </ul>	
		건폐율	<ul style="list-style-type: none"> <li>60% 이하</li> </ul>		
		용적률	<ul style="list-style-type: none"> <li>200% 이하</li> </ul>		
		높이	<ul style="list-style-type: none"> <li>29층 이하</li> </ul>		
		배치	<ul style="list-style-type: none"> <li>주동간 거리를 확보하여 개방감과 일조권, 조망권, 공공오픈스페이스를 확보하여 쾌적한 주거환경을 조성할 수 있도록 배치</li> <li>건물의 형태와 배치 등을 변화롭게 하여 단조로운 경관 탈피</li> </ul>		
		형태	<ul style="list-style-type: none"> <li>공동주택의 지붕형태 및 부대복리시설의 지붕 형태는 가급적 단조로운 지붕 형태(획일적인 경사지붕 등)를 지양하고 건축물 간의 조화와 특색을 고려하여 디자인</li> <li>물탱크, 안테나 등 옥외에 설치하는 설비들은 외부에 직접 노출되지 않도록 건축물과 조화를 이루는 차폐시설을 설치</li> </ul>		
		색채 (권장)	<ul style="list-style-type: none"> <li>「평창군 공공디자인 가이드라인(2014)」에 제시된 건축물 경관색채 가이드라인 준용</li> </ul>		
		건축선	<ul style="list-style-type: none"> <li>건축한계선 : 도로경계(3m), 인접 대지경계(3m)</li> </ul>		
기타사항	<ul style="list-style-type: none"> <li>진입문주는 소방자동차의 제원을 고려하여 유효높이 4m 이상, 유효폭 3m 이상으로 설치</li> <li>저류시설                             <ul style="list-style-type: none"> <li>- 위치 : 지구단위계획 결정도 참조</li> <li>- 면적 : 약 1,700㎡ 내외로 하되, 추후 사업시행시 세부용량산정을 통해 구체적인 면적결정</li> </ul> </li> </ul>				

나) 블록형 단독주택용지

도면표시 번호	위치	구분	계획내용	비고	
A-2	진부면 송정리 산240-17임 일원	용도	허용용도	<ul style="list-style-type: none"> <li>■ 「건축법 시행령」 [별표1] 제1호의 단독주택</li> <li>■ 단독형 집합주택</li> <li>■ 「주택건설기준 등에 관한 규정」 제6조 1항 1호의 부대시설, 2호의 복리시설</li> </ul>	
			불허용도	■ 허용용도 이외의 용도	
		건폐율	■ 60% 이하		
		용적률	■ 200% 이하		
		높이	■ 4층 이하		
		배치	<ul style="list-style-type: none"> <li>■ 가로변 정연성 유도</li> <li>■ 근린공원과 연계한 외부공간 및 커뮤니티 공간 계획 마련</li> </ul>		
		형태	<ul style="list-style-type: none"> <li>■ 지상에 노출되는 지하층 외벽 및 모든 방향의 건물외벽에 동일한 재료사용 유도</li> <li>■ 단독주택의 외관과 옥외공간의 조경 등이 높은 담장에 가려지면 가로경관이 단조롭게 되고 가로미관을 해치게 되므로 담장높이는 눈높이 이하가 되도록 하고, 높이가 1m 이상 되는 부분은 투시형이 되도록 하여 가로경관의 쾌적성 도모</li> </ul>		
		색채 (권장)	■ 「평창군 공공디자인 가이드라인(2014)」에 제시된 건축물 경관색채 가이드라인 준용		
건축선	■ 건축한계선 : 도로경계(1m), 인접 대지경계(1.0m)				

(4) 기타사항에 관한 군관리계획 결정(변경) 및 지형도면 승인 조서

구분	계획내용	비고
단지내 조경	■ 「건축법」 및 「평창군 건축 조례」 등 관계법령에 의한 설치기준 이상 조성	
차량출입 허용구간	<ul style="list-style-type: none"> <li>■ 결정도에 차량출입 허용구간으로 표현된 부분에 한하여 차량출입을 허용</li> <li>■ 교통영향을 최소화하는 범위 내에서 허용구간을 지정하여 차량 진출입구 설치</li> </ul>	
주차장 설치기준	<ul style="list-style-type: none"> <li>■ 「주차장법」 등 관계법령에 의한 설치기준 이상의 주차장 확보</li> <li>■ 블록형 단독주택용지(A-2)의 경우 세대당 2대 이상 (권장)</li> </ul>	

4. 평창 군관리계획 결정(변경) 및 지형도면 승인도 : 실음생략 (평창군청 도시과 비치)

※ 지형도면은 토지이음(<http://eum.go.kr>)에서 열람할 수 있습니다.

평창군 고시 제2024-205호

평창 군관리계획(지구단위계획구역 및 계획: 백강콘도) 결정(변경) 및 지형도면 승인고시

- 1. 백강콘도 지구단위계획구역 및 계획에 대하여 「국토의 계획 및 이용에 관한 법률」 제30조 및 같은 법 시행령 제25조의 규정에 의하여 군관리계획 결정(변경) 하고, 같은 법 제32조, 같은 법 시행령 제27조 및 「토지이용규제 기본법」 제8조, 같은 법 시행령 제7조, 강원특별자치도 사무위임 조례 제2조제1항의 규정에 의거 아래와 같이 지형도면을 승인 고시합니다.
- 2. 관계도서는 평창군 도시과에 비치하여 토지소유자 및 일반인에게 보입니다.

2024년 11월 29일

평 창 군 수

가. 결정(변경) 취지

평창 백강콘도의 사업시행자 및 사업계획 변경으로 지구단위계획구역 지정목적이 상실되었으며, 토지소유주의 재산권 침해를 해소하고 합리적인 토지이용을 도모하고자 지구단위계획구역을 폐지 하고자 함.

나. 위치 : 강원특별자치도 평창군 봉평면 무이리 1035-23번지 일원 (백강콘도사업지구 지구단위계획구역)

【평창 군관리계획(지구단위계획구역 및 계획) 결정(변경) 및 지형도면승인 조서】

■ 용도지역 결정(변경) 및 지형도면승인 조서(변경 없음)

(1) 용도지역 결정(변경) 및 지형도면승인 조서(변경 없음)

구 분	면 적(m <sup>2</sup> )			구성비(%)	비고
	기 정	변 경	변경후		
계	33,643	-	33,643	100.0	변경없음
관리계획 계획관리지역	33,643	-	33,643	100.0	변경없음

■ 지구단위계획구역 결정(변경) 및 지형도면승인 조서

(1) 지구단위계획구역 결정(변경) 및 지형도면승인 조서

구분	도면 번호	구역명	구역의 세분	위 치	면적(m <sup>2</sup> )			비고
					기정	변경	변경후	
폐지	①	백강콘도 사업지구	관광휴양형 지구단위계획구역	평창군 봉평면 무이리 01035-23번지 일원	33,643	감)33,643	-	-

○ 지구단위계획구역 결정(변경) 및 지형도면승인 사유서

구분	도면번호	구역명	변경내용	결정(변경)사유
폐지	①	백강콘도 사업지구	<ul style="list-style-type: none"> <li>지구단위계획구역 폐지</li> <li>- 면적 : 33,643㎡ → 0㎡ (감) 33,643㎡</li> </ul>	<ul style="list-style-type: none"> <li>백강콘도의 사업시행자 및 사업계획 변경으로 지구단위계획구역 지정목적이 상실되었으며, 토지소유주의 재산권 침해를 해소하고 합리적인 토지이용을 도모하고자 지구단위계획구역을 폐지 하고자 함</li> </ul>

■ 지구단위계획 결정(변경) 및 지형도면승인 조서

1. 가구 및 획지의 규모와 구성에 관한 군관리계획 결정(변경) 및 지형도면승인 조서

(1) 가구의 규모와 구성에 관한 군관리계획 결정(변경) 및 지형도면승인 조서

구분	도면표시번호		기정면적 (㎡)	가 구		증감(㎡)	비고
				위 치	변경면적(㎡)		
총 계			33,643		-	감) 33,643	
폐지	①	관광휴양시설용지	16,884	무이리 1035-23번지 일원	-	감) 16,884	
	②	공공시설용지	4,874	무이리 1035-115번지 일원	-	감) 4,874	
	③	녹지용지	11,885	무이리 1151번지 일원	-	감) 11,885	

(2) 획지의 규모와 구성에 관한 군관리계획 결정(변경) 및 지형도면승인 조서

구 분	도면 번호	가구번호	기정면적 (㎡)	획 지		증감(㎡)	비고
				위 치	변경면적(㎡)		
합 계			33,643	-	-	감) 33,643	
폐지	① 관광휴양시설용지		16,884	-	-	감) 16,884	
폐지	①-1	일반형콘도	5,080	무이리1153번지 일원	-	감) 5,080	
폐지	①-2	빌라형콘도	957	무이리1035-70번지 일원	-	감) 957	
폐지	①-3	빌라형콘도	1,040	무이리1035-20번지 일원	-	감) 1,040	
폐지	①-4	빌라형콘도	986	무이리1035-6번지 일원	-	감) 986	
폐지	①-5	빌라형콘도	920	무이리1035-23번지 일원	-	감) 920	
폐지	①-6	빌라형콘도	928	무이리1035-44번지 일원	-	감) 928	
폐지	①-7	빌라형콘도	885	무이리1035-32번지 일원	-	감) 885	
폐지	①-8	빌라형콘도	850	무이리1035-75번지 일원	-	감) 850	
폐지	①-9	빌라형콘도	733	무이리1035-102번지 일원	-	감) 733	
폐지	①-10	빌라형콘도	1,330	무이리1035-55번지 일원	-	감) 1,330	
폐지	①-11	근린생활시설	435	무이리1035-15번지 일원	-	감) 435	
폐지	①-12	빌라형콘도	460	무이리1035-3번지 일원	-	감) 460	
폐지	①-13	근린생활시설	2,280	무이리 1035-42번지 일원	-	감) 2,280	

구 분	도면 번호	가구번호	기정면적 (㎡)	획 지		증·감(㎡)	비고
				위 치	변경면적(㎡)		
폐지	② 공공시설용지		4,874	-	-	감) 4,874	
폐지	②-1	도로(2-1호선)	1,781	무이리1035-1번지일원	-	감) 1,781	
폐지	②-2	도로(3-1호선)	590	무이리1035-69번지일원	-	감) 590	
폐지	②-3	도로(3-2호선)	1,069	무이리1035-115번지일원	-	감) 1,069	
폐지	②-4	도로(3-3호선)	520	무이리1035번지일원	-	감) 520	
폐지	②-5	오수처리시설	217	무이리1035-148번지일원	-	감) 217	
폐지	②-6	주차장	697	무이리1026-2번지일원	-	감) 697	
폐지	③ 녹지용지		11,885	-	-	감) 11,885	
폐지	③-1	원형녹지	5,539	무이리1151번지일원	-	감) 5,539	
폐지	③-2	완충녹지	614	무이리1035-22번지일원	-	감) 614	
폐지	③-3	완충녹지	858	무이리1035-22번지일원	-	감) 858	
폐지	③-4	완충녹지	503	무이리1035-5번지일원	-	감) 503	
폐지	③-5	완충녹지	3,311	무이리1035-113번지일원	-	감) 3,311	
폐지	③-6	완충녹지	999	무이리1035-39번지일원	-	감) 999	
폐지	③-7	완충녹지	61	무이리1026-7번지일원	-	감) 61	

2. 건축물의 용도·건폐율·용적률·높이·배치·형태·색채에 관한 군관리계획 결정(변경) 결정(변경) 및 지형도면승인 조서

(1) 건축물의 용도·건폐율·용적률·높이·배치·형태·색채에 관한 군관리계획 결정(변경) 및 지형도면승인 조서

구분	도면번호	위 치	구분	계획내용	비고
폐지	①-1	평창군 봉평면 무이리 1053번지 일원	용 도	· 콘도미니엄(일반형)	
			건폐율	· 51.3%이하	
			용적률	· 178.8%이하	
			높 이	· 7층이하	
			배 치	· 도면참조	
			형 태	· 경사지붕	
			색 채	· 벽체:베이지, 지붕:밤색	
	①-2	평창군 봉평면 무이리 1035-70번지 일원	용 도	· 콘도미니엄(빌라형)	
			건폐율	· 34.0%이하	
			용적률	· 89.1%이하	
			높 이	· 3층이하	
			배 치	· 도면참조	
			형 태	· 경사지붕	
			색 채	· 벽체:베이지, 지붕:밤색	
	①-3	평창군 봉평면 무이리 1035-20번지 일원	용 도	· 콘도미니엄(빌라형)	
			건폐율	· 30.8%이하	
			용적률	· 80.5%이하	
			높 이	· 3층이하	
			배 치	· 도면참조	
			형 태	· 경사지붕	
색 채			· 벽체:베이지, 지붕:밤색		
①-4	평창군 봉평면 무이리 1035-6번지 일원	용 도	· 콘도미니엄(빌라형)		
		건폐율	· 31.7%이하		
		용적률	· 83.0%이하		
		높 이	· 3층이하		
		배 치	· 도면참조		
		형 태	· 경사지붕		
		색 채	· 벽체:베이지, 지붕:밤색		
①-5	평창군 봉평면 무이리 1035-23번지 일원	용 도	· 콘도미니엄(빌라형)		
		건폐율	· 34.2%이하		
		용적률	· 91.0%이하		
		높 이	· 3층이하		
			배 치	· 도면참조	

구분	도면 번호	위 치	구분	계획내용	비고	
폐지	①-6	평창군 봉평면 무이리 1035-44번지 일원	형 태	· 경사지붕		
			색 채	· 벽체:베이지, 지붕:밤색		
			용 도	· 콘도미니엄(빌라형)		
			건폐율	· 34.7%이하		
			용적률	· 92.1%이하		
			높 이	· 3층이하		
			배 치	· 도면참조		
			형 태	· 경사지붕		
	색 채	· 벽체:베이지, 지붕:밤색				
	폐지	①-7	평창군 봉평면 무이리 1035-32번지 일원	용도	· 콘도미니엄(빌라형)	
				건폐율	· 36.2%이하	
				용적률	· 95.6%이하	
				높이	· 3층이하	
				배치	· 도면참조	
형태				· 경사지붕		
색채				· 벽체:베이지, 지붕:밤색		
①-8		평창군 봉평면 무이리 1035-75번지 일원	용도	· 콘도미니엄(빌라형)		
			건폐율	· 37.6%이하		
			용적률	· 98.3%이하		
			높이	· 3층이하		
			배치	· 도면참조		
			형태	· 경사지붕		
			색채	· 벽체:베이지, 지붕:밤색		
①-9	평창군 봉평면 무이리 1035-102번지 일원	용도	· 콘도미니엄(빌라형)			
		건폐율	· 39.5%이하			
		용적률	· 88.1%이하			
		높이	· 3층이하			
		배치	· 도면참조			
		형태	· 경사지붕			
		색채	· 벽체:베이지, 지붕:밤색			
①-10	평창군 봉평면 무이리 1035-55번지 일원	용도	· 콘도미니엄(빌라형)			
		건폐율	· 42.5%이하			
		용적률	· 110.7%이하			
		높이	· 3층이하			
		배치	· 도면참조			



구분	도면 번호	위 치	구분	계획내용	비고
			형태	· 경사지붕	
			색채	· 벽체:베이지, 지붕:밤색	
	①-11	평창군 봉평면 무이리 1035-15번지 일원	용도	· 근린생활시설	
			건폐율	· 42.7%이하	
			용적률	· 140.0%이하	
			높이	· 3층이하	
			배치	· 도면참조	
			형태	· 경사지붕	
			색채	· 벽체:베이지, 지붕:밤색	
	①-12	평창군 봉평면 무이리 1026-3번지 일원	용도	· 콘도미니엄(빌라형)	
			건폐율	· 36.5%이하	
			용적률	· 91.0%이하	
			높이	· 3층이하	
			배치	· 도면참조	
			형태	· 경사지붕	
			색채	· 벽체:베이지, 지붕:밤색	
	①-13	평창군 봉평면 무이리 1035-42번지 일원	용도	· 근린생활시설	
			건폐율	· 40.3%이하	
			용적률	· 37.8%이하	
			높이	· 1층이하	
			배치	· 도면참조	
형태			· 경사지붕		
색채			· 벽체:베이지, 지붕:밤색		

■ 평창 군관리계획 결정(변경) 및 지형도면 승인도 : 실음생략(평창군청 도시과 비치)

※ 지형도면은 토지이음(<http://eum.go.kr>)에서 열람할 수 있습니다.

평창군 고시 제2024-207호

평창 군계획시설(진부 중로2-6호)사업 실시계획(변경)인가 고시

평창군고시 제2021-182(2021. 10. 1.)호 및 제2023-30(2023. 3. 17.)호로 실시계획(변경)인가한 군계획시설(도로:진부 중로2-6호)사업에 대하여 경미한 변경사항(기간연장)이 있어 「국토의 계획 및 이용에 관한 법률」 제 88조 및 같은법 시행령 제97조에 따라 실시계획(변경)인가하고, 같은법 제91조 및 같은법 시행령 제100조에 따라 아래와 같이 고시합니다.

2024년 11월 29일

평 창 군 수

- 가. 사업시행지의 위치 : 평창군 진부면 하진부리 4-2번지 일원
- 나. 변경사유 : 보상협의 및 관련기관 협의 지연에 따라 공사기간 확보를 위한 시행기간 연장
- 다. 사업의 종류 및 명칭
  - 종류: 도시계획도로 개설사업
  - 명칭: 장기미집행 도시계획도로(진부 중로2-6호선) 개설사업
- 라. 사업의 면적 또는 규모

노선명	전체		기시공		금회시공		향후시공	
	연장(m)	폭(m)	연장(m)	폭(m)	연장(m)	폭(m)	연장(m)	폭(m)
진부 중로2-6호	1,148	15	-	-	1,148	15	-	-

- 마. 사업시행자의 성명 및 주소
  - 시행자 : 평창군수(현안사업추진과)
  - 주 소 : 강원특별자치도 평창군 평창읍 군청길 77
- 바. 사업면적
  - 도시계획시설 내 : 17,602㎡
  - 도시계획시설 외 : 1,724㎡
- 사. 사업의 착수예정일 및 준공예정일(변경)
  - 사업착수일: 실시계획인가일
  - 준공예정일: (당초) 2024년 12월 31일  
(변경) 2026년 12월 31일
- 아. 수용 또는 사용할 토지·지번·지목 및 면적, 소유권과 소유권 이외의 권리의 명세 및 그 소유자·권리자의 성명·주소 : 붙임 참조

붙임 : 편입용지조서 1부.

편 입 용 지 조 서(변경)

강원특별자치도 평창군 진부면

일련 번호	소재지	지 번	지목	지적(㎡)	편입면적(㎡)	소 유 자		관 계 인		권리내용
						주 소	성 명	주 소	성 명	
1	하진부리	4-2	도	710	38	국토교통부	국			
2	“	4-1	전	138	4	국토교통부	국			
3	“	4-4	도	41	25	평창군	공			
4	“	4-9	전	349	349	평창군	공			
5	“	5-20	전	114	114	평창군	공			
6	“	5-18	전	762	762	평창군	공			
7	“	5-21	전	16	16	평창군	공			
8	“	5-17	답	73	73	평창군	공			
9	“	5-16	답	77	77	평창군	공			
10	“	5-14	임	483	483	평창군	공			
11	“	5-23	전	301	301	평창군	공			
12	“	5-12	답	269	269	평창군	공			
13	상진부리	1035-23	천	183	183	평창군	공			
14	“	253-9	전	198	198	평창군	공			
15	“	253-3	전	901	901	평창군	공			
16	“	253-7	전	894	894	평창군	공			
17	“	253-8	전	53	53	평창군	공			
18	“	253-5	전	21	21	평창군	공			
19	“	254-112	전	48	48	평창군	공			
20	“	254-87	전	62	62	평창군	공			
21	“	254-82	전	194	50	평창군	공			
22	“	254-86	전	52	52	평창군	공			
23	“	254-60	전	185	185	평창군	공			
24	“	254-107	전	134	134	평창군	공			
25	“	254-99	전	207	207	평창군	공			
26	“	254-55	전	389	389	평창군	공			
27	“	254-8	전	163	143	평창군	공			
28	“	254-111	전	2	2	평창군	공			
29	“	254-108	전	184	184	평창군	공			

일련 번호	소재지	지 번	지목	지적(㎡)	편입면적(㎡)	소 유 자		관 계 인		권리내용
						주 소	성 명	주 소	성 명	
30	“	254-63	전	213	213	평창군	공			
31	“	254-106	전	86	86	평창군	공			
32	“	254-52	전	185	177	평창군	공			
33	“	254-101	도	159	77	평창군	공			
34	“	254-61	도	204	25	평창군	공			
35	“	254-94	전	36	30	평창군	공			
36	“	254-58	전	127	127	평창군	공			
37	“	254-100	전	34	5	평창군	공			
38	“	254-88	전	38	38	평창군	공			
39	“	254-47	전	7	7	평창군	공			
40	“	254-12	전	217	216	평창군	공			
41	“	254-96	대	167	167	평창군	공			
42	“	254-110	대	9	9	평창군	공			
43	“	254-13	전	135	119	평창군	공			
44	“	254-14	도	117	27	평창군	공			
45	“	254-7	전	345	7	평창군	공			
46	“	254-109	전	106	106	평창군	공			
47	“	254-105	전	180	180	평창군	공			
48	“	280-39	전	303	303	평창군	공			
49	“	280-25	대	95	95	평창군	공			
50	“	280-30	대	160	160	평창군	공			
51	“	280-38	대	1,297	1,237	평창군	공			
52	“	280-36	답	844	809	평창군	공			
52-1	“	280-45	답	45	13	기획재정부	국			
53	“	280-14	구	97	64	농림수산부	국			
54	“	280-34	전	1,104	989	평창군	공			
55	“	280-40	전	56	56	평창군	공			
56	“	247-69	전	639	639	평창군	공			
57	“	280-32	잡	1	1	기획재정부	국			
58	“	247-75	전	482	482	평창군	공			
59	“	247-74	전	261	261	평창군	공			

일련 번호	소재지	지 번	지목	지적(㎡)	편입면적(㎡)	소 유 자		관 계 인		관리내용
						주 소	성 명	주 소	성 명	
60	“	247-63	잡	272	272	기획재정부	국			
61	“	247-73	전	189	189	평창군	공			
62	“	247-66	전	463	134	평창군	공			
63	“	247-68	전	525	207	평창군	공			
64	“	247-60	잡	7	7	기획재정부	국			
65	“	328-22	전	2	2	기획재정부	국			
66	“	247-77	전	564	374	평창군	공			
67	“	328-20	전	288	288	평창군	공			
68	“	247-78	전	177	177	평창군	공			
69	“	247-64	전	90	90	평창군	공			
70	“	328-19	전	25	25	평창군	공			
71	“	328-16	전	826	826	평창군	공			
72	“	247-58	전	136	136	평창군	공			
73	“	247-57	전	507	507	평창군	공			
74	“	247-51	대	355	355	평창군	공			
75	“	247-71	대	507	507	평창군	공			
76	“	247-49	대	193	193	평창군	공			
77	“	247-55	전	179	179	평창군	공			
78	“	247-53	전	11	11	평창군	공			
79	“	247-79	전	110	110	평창군	공			
80	“	247-52	대	89	89	평창군	공			
81	“	247-48	전	327	327	평창군	공			
82	“	245-52	전	961	961	평창군	공			
83	“	245-2	대	86	86	평창군	공			
84	“	245-47	도	52	7	국토교통부	국			
85	“	245-29	도	180	68	국토교통부	국			
86	“	245-49	도	104	50	국토교통부	국			
87	“	245-36	도	7	3	국토교통부	국			
88	“	245-48	도	2,044	204	국토교통부	국			
소 계				24,228	19,326					

평창군 고시 제2024-208호

평창 군계획시설(진부 중로2-3호)사업 실시계획(변경)인가 고시

평창군고시 제2020-140(2020. 6. 19.)호 및 제2023-86(2023. 6. 23.)호로 실시계획(변경)인가한 군계획시설(도로:진부 중로2-3호)사업에 대하여 경미한 변경사항(기간연장)이 있어 「국토의 계획 및 이용에 관한 법률」 제 88조 및 같은법 시행령 제97조에 따라 실시계획(변경)인가하고, 같은법 제91조 및 같은법 시행령 제100조에 따라 아래와 같이 고시합니다.

2024년 11월 29일

평 창 군 수

- 가. 사업시행지의 위치 : 평창군 진부면 상진부리 318-9번지 일원
- 나. 변경사유 : 보상협의 및 관련기관 협의 지연에 따라 공사기간 확보를 위한 시행기간 연장
- 다. 사업의 종류 및 명칭
  - 종류: 도시계획도로
  - 명칭: 진부 도시계획도로 중로2-3호 개설공사
- 라. 사업의 면적 또는 규모

노선명	전체		기시공		금회시공		향후시공	
	연장(m)	폭(m)	연장(m)	폭(m)	연장(m)	폭(m)	연장(m)	폭(m)
진부 중로2-3호	332	15	-	-	332	15	-	-

- 마. 사업시행자의 성명 및 주소
  - 시행자 : 평창군수(현안사업추진과)
  - 주 소 : 강원특별자치도 평창군 평창읍 군청길 77
- 바. 사업면적
  - 도시계획시설 내 : 5,558㎡
  - 도시계획시설 외 : 1,800㎡
- 사. 사업의 착수예정일 및 준공예정일(변경)
  - 사업착수일: 실시계획인가일
  - 준공예정일: (당초) 2024년 12월 31일  
(변경) 2026년 12월 31일
- 아. 수용 또는 사용할 토지·지번·지목 및 면적, 소유권과 소유권 이외의 권리의 명세 및 그 소유자·관리자의 성명·주소 : 붙임 참조

붙임 : 편입용지조서 1부.

편 입 용 지 조 서(변경)

강원특별자치도 평창군 진부면

일련 번호	소재지	지 번	지목	지적(㎡)	편입면적(㎡)	소 유 자		관 계 인		권리내용
						주 소	성 명	주 소	성 명	
1	상진부리	318-9	도	2,641	323	국토교통부	국			
2	"	318-10	도	994	124	국토교통부	국			
3	"	318-11	전	209	209	평창군	공			
4	"	325-4	전	311	311	평창군	공			
5	"	324-5	전	787	787	평창군	공			
6	"	324-3	답	329	329	평창군	공			
7	"	1033-11	구	1,986	83	농림수산식품부	국			
8	"	1033-34	구	29	29	평창군	공			
9	"	326-5	대	44	44	평창군	공			
10	"	1033-35	구	124	124	평창군	공			
11	"	326-6	대	123	123	평창군	공			
12	"	327-9	전	297	297	평창군	공			
13	"	327-8	도	114	34	평창군	공			
14	"	327-7	도	148	21	평창군	공			
15	"	1033-12	구	693	70	농림수산식품부	국			
16	"	282-13	도	70	70	평창군	공			
17	"	282-2	도	152	53	국토교통부	국			
18	"	282-27	전	202	202	평창군	공			
19	"	247-65	전	290	290	평창군	공			
20	"	247-66	전	463	463	평창군	공			
21	"	247-77	전	564	564	평창군	공			
22	"	247-68	전	525	525	평창군	공			
23	"	247-61	잡	466	466	기획재정부	국			
24	"	280-31	잡	27	27	기획재정부	국			
25	"	245-55	전	1,310	1,310	평창군	공			
26	"	1306-82	전	172	118	평창군	공			
27	"	245-54	전	40	40	평창군	공			
28	"	245-57	전	240	240	평창군	공			
29	"	1306-2	전	508	70	평창군	공			
30	"	1306-85	전	425	12	국토교통부	국			
소 계				14,283	7,358					

평창군 고시 제2024-209호

평창 군계 획시 설(진부 소로2-25호)사 업 실 시 계 획(변 경)인 가 고 시

평창군고시 제2020-162(2020. 6. 30.)호 및 제2023-131(2023. 9. 1.)호로 실시계획(변경)인가한 군계 획시 설(도로:진부 소로2-25호)사 업에 대 하여 경 미 한 변 경 사 항(기 간 연 장)이 있 어 「국 토 의 계 획 및 이 용 에 관 한 법 률」 제88조 및 같 은 법 시 행 령 제97조 에 따 라 실 시 계 획(변 경)인 가 하 고, 같 은 법 제91조 및 같 은 법 시 행 령 제100조 에 따 라 아 래 와 같 이 고 시 합 니 다.

2024년 11월 29일

평 창 군 수

- 가. 사 업 시 행 지 의 위 치 : 평창군 진부면 하진부리 8-4번지 일원
- 나. 변 경 사 유 : 보 상 협 의 및 관 련 기 관 협 의 지 연 에 따 라 공 사 기 간 확 보 를 위 한 시 행 기 간 연 장
- 다. 사 업 의 종 류 및 명 칭
  - 종 류: 도 시 계 획 도 로 개 설 사 업
  - 명 칭: 장 기 미 집 행 도 시 계 획 도 로(진부 소로2-25호 선) 개 설 사 업
- 라. 사 업 의 면 적 또 는 규 모

노선명	전체		기시공		금회시공		향후시공	
	연장(m)	폭(m)	연장(m)	폭(m)	연장(m)	폭(m)	연장(m)	폭(m)
진부 소로2-25호	826	8	-	-	826	8	-	-

- 마. 사 업 시 행 자 의 성 명 및 주 소
  - 시 행 자 : 평창군수(현안사업추진과)
  - 주 소 : 강원특별자치도 평창군 평창읍 군청길 77
- 바. 사 업 의 착 수 예 정 일 및 준 공 예 정 일(변 경)
  - 사 업 착 수 일: 실 시 계 획 인 가 일
  - 준 공 예 정 일: (당 초) 2024년 12월 31일  
(변 경) 2026년 12월 31일
- 사. 수 용 또 는 사 용 할 토 지·지 번·지 목 및 면 적, 소 유 권 과 소 유 권 이 외 의 권 리 의 명 세 및 그 소 유 자·관 리 자 의 성 명·주 소 : 불 입 참 조

불 입 : 편 입 용 지 조 서 1부.



편 입 용 지 조 서(변경)

강원특별자치도 평창군 진부면

일련번호		소재지	지 번	지목	지적(㎡)	편입면적(㎡)	소 유 자		관 계 인		관리내용
당초	변경						주 소	성 명	주 소	성 명	
1	1	하진부리	8-8	답	147	23	건설교통부	국			
2	2	"	8-4	답	27	27	국토교통부	국			
3	3	"	8-13	도	19	5	평창군	공			
4	4	"	8-15	전	86	86	평창군	공			
5	5	"	8-14	답	198	198	평창군	공			
1	6	상진부리	250-105	전	167	167	평창군	공			
2	7	"	250-103	전	196	196	평창군	공			
3	8	"	250-108	전	128	128	평창군	공			
4	9	"	250-98	전	142	142	평창군	공			
5	10	"	250-102	전	109	109	평창군	공			
6	11	"	250-101	전	75	75	평창군	공			
7	12	"	250-109	전	28	28	평창군	공			
8	13	"	250-107	전	8	8	평창군	공			
9	14	"	250-97	전	48	48	평창군	공			
10	15	"	250-96	전	540	540	평창군	공			
11	16	"	250-110	전	468	468	평창군	공			
12	17	"	250-94	전	137	137	평창군	공			
13	18	"	250-92	전	153	153	평창군	공			
14	19	"	249-42	전	1	1	평창군	공			
15	20	"	250-99	대	73	73	평창군	공			
16	21	"	249-40	대	152	152	평창군	공			
17	22	"	249-31	전	49	49	평창군	공			
18	23	"	249-39	전	47	47	평창군	공			
19	24	"	249-45	전	311	311	평창군	공			
20	25	"	1306-106	전	42	42	평창군	공			
20	26	"	1306-105	전	544	15	평창군	공			
20	27	"	1306-134	전	113	113	평창군	공			
21	28	"	1306-52	대	232	67	평창군	공			

일련번호		소재지	지 번	지목	지적(㎡)	편입면적(㎡)	소 유 자		관 계 인		관리내용
당초	변경						주 소	성 명	주 소	성 명	
22	29	"	1306-133	전	29	29	평창군	공			
23	30	"	1306-50	전	237	169	평창군	공			
24	31	"	1306-51	전	526	143	평창군	공			
25	32	"	1306-135	답	11	11	평창군	공			
26	33	"	1306-80	도	154	110	평창군	공			
27	34	"	1306-26	구	728	42	평창군	공			
28	35	"	1306-25	답	599	172	평창군	공			
29	36	"	1306-132	전	167	167	평창군	공			
30	37	"	1306-130	전	515	515	평창군	공			
31	38	"	1306-121	잡	4,161	164	평창군	공			
31	39	"	1306-16	잡	1,643	489	평창군	공			
32	40	"	1306-136	전	2	2	평창군	공			
32	41	"	1306-128	전	4	4	평창군	공			
33	42	"	280-59	잡	549	549	기획재정부	국			
34	43	"	280-57	전	3	3	평창군	공			
35	44	"	280-56	전	34	34	평창군	공			
36	45	"	245-60	전	573	573	평창군	공			
36	46	"	245-55	전	1,310	52	평창군	공			
소 계					15,485	6,636					

정선군 고시 제2024-102호

정선 군관리계획(고한·사북 지구단위계획) 결정(변경) 및 지형도면 고시

- 1. 정선 군관리계획(고한·사북 지구단위계획)결정(변경) 대하여 「국토의 계획 및 이용에 관한 법률」 제30조 , 같은 법 시행령 제25조 및 「강원도 사무위임조례」 제2조에 따라 변경 결정하고,
- 2. 「국토의 계획 및 이용에 관한 법률」 제32조, 「토지이용규제 기본법」 제8조 및 「강원특별자치도 사무위임조례」 제2조에 따라 지형도면을 다음과 같이 고시합니다.
- 3. 관계도서는 정선군청 도시과에 비치하여 토지소유자 및 일반인에게 보입니다.

2024년 11월 29일

정 선 군 수

가. 결정(변경)취지 : 고한리2-3 지구단위계획구역 주거밀집지역 내 도로 폭 협소 구간을 확장하여 정주여건을 개선하고자, 기반시설 계획과 가구 및 획지 계획 등 지구단위계획 변경 결정

나. 위 치 : 강원특별자치도 정선군 고한읍·사북읍 도시지역 일원  
- 고한리2-3 지구단위계획구역 : 정선군 고한읍 고한리 85-18번지 일원

다. 정선 군관리계획(고한·사북 지구단위계획) 결정(변경) 및 지형도면 조서 : 별첨 조서 참조

라. 정선 군관리계획(고한·사북 지구단위계획) 결정(변경) 및 지형도면 : 실음생략

마. 「토지이용규제기본법」 제8조에 따라 지형도면은 토지이음(<http://www.eum.go.kr>)에서도 열람이 가능함

정선 군관리계획(고한·사북 지구단위계획) 결정(변경) 및 지형도면고시 조서

I. 고한 지구단위계획 결정(변경) 및 지형도면고시 조서

① 지구단위계획구역 결정 및 지형도면고시 조서 (변경없음)

1. 지구단위계획구역 결정 및 지형도면고시 조서 (변경없음)

구분	도면 표시 번호	구역명	위치	면적(m <sup>2</sup> )	최초 결정일	비고
기정	①	고한리1 지구단위계획구역	고한읍 고한리 152-1전 일원	19,342	강고 제83호 (02.4.15)	
기정	②	고한리2-1 지구단위계획구역	고한읍 고한리 135-1전 일원	51,894	강고 제83호 (02.4.15)	
기정	③	고한리2-2 지구단위계획구역	고한읍 고한리 125-4대 일원	62,250	강고 제83호 (02.4.15)	
기정	④	고한리2-3 지구단위계획구역	고한읍 고한리 106-1대 일원	51,933	강고 제83호 (02.4.15)	
기정	⑤	고한리2-4 지구단위계획구역	고한읍 고한리 62-14대 일원	48,709	강고 제83호 (02.4.15)	
기정	⑥	고한리3 지구단위계획구역	고한읍 고한리 65-4대 일원	49,900	강고 제83호 (02.4.15)	

② 토지이용 및 시설에 관한 군관리계획 결정(변경) 및 지형도면고시 조서

1. 용도지역 결정 및 지형도면고시 조서 (변경없음)

구분	계	제2종일반주거	준주거	일반상업	자연녹지
합계	284,028	66,940	9,547	201,214	6,327
고한리1 지구단위계획구역	19,342	-	-	19,342	-
고한리2-1 지구단위계획구역	51,894	-	-	51,894	-
고한리2-2 지구단위계획구역	62,250	17,040	9,547	35,663	-
고한리2-3 지구단위계획구역	51,933	-	-	51,933	-
고한리2-4 지구단위계획구역	48,709	-	-	42,382	6,327
고한리3 지구단위계획구역	49,900	49,900	-	-	-

2. 기반시설의 배치와 규모에 관한 결정(변경) 및 지형도면고시 조서

1) 고한리1 지구단위계획구역 (변경없음)

가. 도로

(1) 총괄표

구 분	합 계		1 류		2 류		3 류	
	노선수	연장(m)	노선수	연장(m)	노선수	연장(m)	노선수	연장(m)
합계	2	304	1	91	1	213	-	-
중로	1	213	-	-	1	213	-	-
소로	1	91	1	91	-	-	-	-

(2) 도로 결정조서

구분	규 모				기능	연장 (m)	기 점	종 점	사용 형태	주 요 경과지	최 초 결정일	비고
	등급	류별	번호	폭원 (m)								
기정	중로	2	8	15	보조 간선 도로	213	3호 광장 고한리 149-2도	고한리 273천	일반도로	고한사북 버스터미널	강고 제83호 (02.4.15)	
기정	소로	1	21	10	국지 도로	2,712 (91)	중로 2-8 고한리 273천	고한구역계 고한리 237대	일반도로	종합 운동장	정선고 제25호 (16.4.15)	

( )내의 연장은 지구단위계획구역 사업부지내 연장임

나. 자동차정류장

(1) 자동차정류장 결정조서

구분	도면 표시 번호	시설명	시설의 종류	위 치	면 적(m <sup>2</sup> )	최 초 결정일	비고
기정	①	자동차 정류장	여객자동차 터미널	고한읍 고한리 273-12천 일원	5,043	강고 제300호 (03.12.13)	

2) 고한리2-1 지구단위계획구역 (변경없음)

가. 도로

(1) 총괄표

구 분	합 계		1 류		2 류		3 류	
	노선수	연장(m)	노선수	연장(m)	노선수	연장(m)	노선수	연장(m)
합계	2	491	2	491	-	-	-	-
소로	2	491	2	491	-	-	-	-

(2)도로 결정조서

구분	규 모				기능	연장 (m)	기 점	종 점	사용 형태	주 요 경과지	최 초 결정일	비고
	등급	류별	번호	폭원 (m)								
기정	소로	1	2	9~10	집산 도로	409	고한리 136-29도	소로 1-18 고한리 산89-1천	일반 도로	지장천	강고 제26호 (79.2.8)	
기정	소로	1	18	10	국지 도로	114 (82)	소로 2-30 고한리 1410-6대	소로 1-13 고한리 산274-4	일반 도로	선대일 콘도	강고 제51호 (05.3.25)	

( )내의 연장은 지구단위계획구역 사업부지내 연장임

3) 고한리2-2 지구단위계획구역 (변경없음)

가. 도로

(1) 총괄표

구 분	합 계		1 류		2 류		3 류	
	노선수	연장(m)	노선수	연장(m)	노선수	연장(m)	노선수	연장(m)
합계	9	1,178	2	164	3	738	4	276
대로	1	46	-	-	-	-	1	46
중로	1	648	-	-	1	648	-	-
소로	7	484	2	164	2	90	3	230

(2)도로 결정조서

구분	규 모				기능	연장 (m)	기 점	종 점	사용 형태	주 요 경과지	최 초 결정일	비고
	등급	류별	번호	폭원 (m)								
기정	대로	3	2	25	보조 간선 도로	71 (46)	구역계 고한리 124-4첩	중로 2-7 고한리 124-9대	일반 도로	고한남부 장로교회	강고 제2577호 (73.12.26)	
기정	중로	2	7	16	보조 간선 도로	1,953 (648)	8호 광장 고한리 274-181천	5호 광장 고한리 274천	일반 도로	고한역	건고 제294호 (73.7.12)	
기정	소로	1	13	10	국지 도로	125	대로 3-2 고한리 121-24도	소로 2-28 고한리 산297-57입	일반 도로	-	강고 제2577호 (73.12.26)	
기정	소로	1	23	10	국지 도로	39	중로 3-8 고한리 120-92도	고한리 274천	일반 도로	-	강고 제2577호 (73.12.26)	
기정	소로	2	18	8	국지 도로	27	중로 2-7 고한리 125-10대	5호 광장 고한리 125-11대	일반 도로	국도 38호선	정선고 제96호 (10.7.9)	
기정	소로	2	28	8	국지 도로	63	소로 1-13 고한리 산297-57도	중로 2-7 고한리 274-276도	일반 도로	사북택시	강고 제2577호 (73.12.26)	
기정	소로	3	22	6	국지 도로	65 (20)	소로 2-27 고한리 274-36대	수질오염방지시설 고한리 274-299전	일반 도로	-	정선고 제29호 (02.5.16)	

구분	규 모				기능	연장 (m)	기 점	종 점	사용 형태	주 요 경과지	최 초 결정일	비고
	등급	류별	번호	폭원 (m)								
기정	소로	3	35	6	국지 도로	152	소로 1-11 고한리 274-110도	5호 광장 고한리 274-196대	일반 도로	-	정선고 제25호 (16.4.19)	
기정	소로	3	41	4	국지 도로	79 (58)	중로 2-7 고한리 104-2도	소로 3-22 고한리 274-36대	일반 도로	-	강고 제2577호 (73.12.26)	

( )내의 연장은 지구단위계획구역 사업부지내 연장임

4) 고한리2-3 지구단위계획구역 (변경)

가. 도로

(1) 총괄표

구 분	합 계		1 류		2 류		3 류	
	노선수	연장(m)	노선수	연장(m)	노선수	연장(m)	노선수	연장(m)
합계	10	1,592	1	53	4	933	5	606
중로	2	691	-	-	1	663	1	28
소로	8	901	1	53	3	270	4	578

(2)도로 결정(변경) 조서

구분	규 모				기능	연장 (m)	기 점	종 점	사용 형태	주 요 경과지	최 초 결정일	비고
	등급	류별	번호	폭원 (m)								
기정	중로	2	7	16	보조 간선 도로	1,953 (663)	8호 광장 고한리 274-181천	5호 광장 고한리 274천	일반 도로	고한역	건고 제294호 (73.7.12)	
기정	중로	3	14	12	집산 도로	291 (28)	중로 2-7 고한리 88-2도	고한리 84-8잡	일반 도로	고한읍 사무소	강고 제228호 (10.7.23)	
기정	소로	1	12	6~10	국지 도로	100 (53)	중로 2-7 고한리 62-6도	학교7 고한리 74학	일반 도로	고한교	강고 제2577호 (73.12.26)	
기정	소로	2	25	5~8	국지 도로	195	소로 1-12 고한리 96-60도	소로 2-26 고한리 88-1도	일반 도로	고한 우체국	강고 제26호 (79.2.8)	
기정	소로	2	26	8	국지 도로	48	중로 2-7 고한리 94-8도	소로 2-25 고한리 91-21도	일반 도로	제일 감리교회	강고 제2577호 (73.12.26)	
기정	소로	2	28	8	국지 도로	27	중로 2-7 고한리 104-75도	소로 3-39 고한리 91-37대	일반 도로	-	정선고 제27호 (19.2.15)	
기정	소로	3	22	6	국지 도로	65 (20)	소로 2-27 고한리 274-36대	수질오염방지시설 고한리 274-299전	일반 도로	-	정선고 제29호 (02.5.16)	
기정	소로	3	39	6	국지 도로	228	소로 2-25 고한리 274-36대	중로 2-7 고한리 87-2도	일반 도로	고한 파출소	정선고 제25호 (16.4.15)	
기정	소로	3	41	4	국지 도로	79	중로 2-7 고한리 104-2도	소로 3-22 고한리 274-36대	일반 도로	-	강고 제2577호 (73.12.26)	

구분	규 모				기능	연장 (m)	기 점	중 점	사용 형태	주 요 경과지	최 초 결정일	비고
	등급	류별	번호	폭원 (m)								
변경	소로	3	41	4	국지 도로	79	중로 2-7 고한리 104-2도	소로 3-22 고한리 274-36대	일반 도로	-	강고 제2577호 (73.12.26)	도로 모퉁이 변경
신설	소로	3	44	4	국지 도로	251	고한읍 고한리 274-35대	고한읍 고한리 91-70도	일반 도로	-	금 회	

( )내의 연장은 지구단위계획구역 사업부지내 연장임

(3) 도로 결정(변경) 사유서

변경전 도로명	변경후 도로명	변경내용	변경사유
소로3-41	소로3-41	• 도로 모퉁이 변경	• 소로3-44 신설에 따른 중점부 도로 모퉁이 변경
-	소로3-44	• 도로신설 - B=4m, L=251m	• 도로 폭이 협소하여 주민들의 통행에 불편사항이 발생됨에 따라, 도로 폭 및 선형 정비를 통하여 주민 정주여건을 개선

나. 주차장

(1) 주차장 결정조서

구분	도면 표시 번호	시 설 명	위 치	면 적(m <sup>2</sup> )	최 초 결정일	비고
합계	-	-	-	2,189	-	
기정	㉔	고한역전1주차장	고한읍 고한리 96-91차 일원	1,277	강고 제207호 (98.10.15)	
기정	㉕	고한18리주차장	고한읍 고한리 91-36대 일원	912	정선고 제96호 (10.7.9)	

5) 고한리2-4 지구단위계획구역 (변경없음)

가. 도로

(1) 총괄표

구 분	합 계		1 류		2 류		3 류	
	노선수	연장(m)	노선수	연장(m)	노선수	연장(m)	노선수	연장(m)
합계	8	1,419	2	71	3	856	3	492
중로	2	660	1	18	1	642	-	-
소로	6	759	1	53	2	214	3	492



(2) 도로 결정조서

구분	규 모				기능	연장 (m)	기 점	종 점	사용 형태	주 요 경과지	최 초 결정일	비고
	등급	류별	번호	폭원 (m)								
기정	중로	1	4	20	국지 도로	61 (18)	중로 2-7 고한리 274-14대	중로 3-8 고한리 66-20대	일반 도로	엘리트 학원	강고 제83호 (02.4.15)	
기정	중로	2	7	16	보조 간선 도로	1,953 (642)	8호 광장 고한리 274-181천	5호 광장 고한리 274천	일반 도로	고한역	건고 제294호 (73.7.12)	
기정	소로	1	12	6~10	국지 도로	100 (53)	중로 2-7 고한리 62-6도	학교7 고한리 74학	일반 도로	고한교	강고 제2577호 (73.12.26)	
기정	소로	2	23	8	국지 도로	167	소로 2-24 고한리 62-405도	중로 2-7 고한리 97-1대	일반 도로	고한농협	강고 제2577호 (73.12.26)	
기정	소로	2	30	8	국지 도로	47	중로 2-7 고한리 98-9철	소로 2-23 고한리 62-394대	일반 도로	고한농협	정선고 제96호 (10.7.9)	
기정	소로	3	28	6	국지 도로	74 (31)	중로 2-7 고한리 97-4철	고한역 고한리 97-55철	일반 도로	-	정선고 제29호 (02.5.16)	
기정	소로	3	31	6	국지 도로	54	소로 2-23 풍나리 97-24대	소로 2-24 고한리 62-278도	일반 도로	-	강고 제2577호 (73.12.26)	
기정	소로	3	40	7	국지 도로	407	소로 1-12 고한리 96-60도	중로 1-4 고한리 274-14대	일반 도로	-	강고 제300호 (03.12.13)	

( )내의 연장은 지구단위계획구역 사업부지내 연장임

나. 주차장

(1) 주차장 결정조서

구분	도면 표시 번호	시 설 명	위 치	면 적 (㎡)	최 초 결정일	비고
합계		-	-	7,843	-	
기정	⑩	고한 역전2 주차장	고한읍 고한리 274-64도 일원	7,843	정선고 제29호 (02.5.16)	

6) 고한리3 지구단위계획구역 (변경없음)

가. 도로

(1) 총괄표

구 분	합 계		1 류		2 류		3 류	
	노선수	연장(m)	노선수	연장(m)	노선수	연장(m)	노선수	연장(m)
합계	6	1,130	3	547	2	443	1	140
중로	1	140	-	-	-	-	1	140
소로	5	990	3	547	2	443	-	-

(3) 도로 결정조서

구분	규 모				기능	연장 (m)	기 점	중 점	사용 형태	주 요 경과지	최 초 결정일	비고
	등급	류별	번호	폭원 (m)								
기정	중로	3	8	12	보조 간선 도로	582 (140)	8호 광장 고한리 47-1도	소로 1-11 고한리 산260-11입	일반 도로	-	건고 제294호 (73.7.12)	
기정	소로	1	7	10	국지 도로	263	소로 1-10 고한리 65-4대	소로 1-11 고한리 260-9입	일반 도로	한국전력	강고 제2577호 (73.12.26)	
기정	소로	1	8	10	국지 도로	236	소로 2-15 고한리 63-40입	소로 2-17 고한리 65-15대	일반 도로	동원 복지회	강고 제26호 (79.2.8)	
기정	소로	1	11	10	국지 도로	710 (48)	중로 3-8 고한리 산260-7도	학교 7 고한리 80-39학	일반 도로	고한 중교교	강고 제2577호 (73.12.26)	
기정	소로	2	16	8	국지 도로	82	소로 3-16 고한리 63대	소로 1-9 고한리 63대	일반 도로	고한APT	강고 제26호 (79.2.8)	
기정	소로	2	17	8	국지 도로	489 (361)	소로 3-14 고한리 산2-265입	소로 1-7 고한리 산260-9입	일반 도로	고한 어린이집	강고 제2577호 (73.12.26)	

( )내의 연장은 지구단위계획구역 사업부지내 연장임

나. 녹지

(1) 녹지 결정조서

구분	도면 표시 번호	시설명	시설의 종류	위 치	면 적(m <sup>2</sup> )	최 초 결정일	비고
기정	①	중로2-1호선변 완충녹지	완충 녹지	사북읍 사북리 344-153중 일원	25,495	강고 제83호 (02.4.15)	

㉓ 가구 및 획지의 규모와 구성에 관한 군관리계획 결정 및 지형도면고시 조서(변경)

1. 가구 및 획지 계획 (변경없음)

1) 단위대지규모

구분	시설명	계획내용	비고
기정	주거지역	◦ 최소개발규모 : 60m <sup>2</sup> , 최대개발규모 : 1,000m <sup>2</sup>	
	상업지역	◦ 최소개발규모 : 150m <sup>2</sup> , 최대개발규모 : 2,000m <sup>2</sup>	
	공동건축	◦ 공동건축(규제 또는 권장)등이 표시된 경우 그에 합당하게 건축	

2) 공동건축

구분	시설명	계획내용	비고
기정	◦ 공동건축을 토지소유자간 합의하여 건축허가를 득한 필지의 경우 ◦ 일부 맹지형 필지	◦ 필지의 소유자가 동일인인 경우 ◦ 여러 개의 필지에 1개의 건축물이 입지한 경우	

3) 대지분할가능선

구분	대지분할가능선	비고
기정	◦ 주변여건을 감안하여 지구단위계획 내용에 지장을 주지 않는 범위 안에서 분할 할 수 있는위치 지정	

2. 가구 및 획지 계획의 규모와 구성에 관한 군관리계획 결정(변경) 및 지형도면고시 조서

1) 고한리1 지구단위계획구역 (변경없음)

구분	가구 번호	획 지		비고
		위 치	면적(m <sup>2</sup> )	
합 계		-	15,894	
기정	A1	고한읍 고한리 152-1번지 일원	10,851	
기정	A2	고한읍 고한리 273-12번지 일원	5,043	

2) 고한리2-1 지구단위계획구역 (변경없음)

구분	가구 번호	획 지		비고
		위 치	면적(m <sup>2</sup> )	
합 계		-	46,389	
기정	B1	고한읍 고한리 142번지 일원	15,884	
기정	B2	고한읍 고한리 136-20번지 일원	17,443	
기정	B3	고한읍 고한리 128-2번지 일원	13,062	

3) 고한리2-2 지구단위계획구역 (변경없음)

구분	가구 번호	획 지		비고
		위 치	면적(m <sup>2</sup> )	
합 계		-	46,374	
기정	C1	고한읍 고한리 127-3번지 일원	11,081	
기정	C2	고한읍 고한리 124-21번지 일원	5,547	
기정	C3	고한읍 고한리 274-86번지 일원	577	
기정	C4	고한읍 고한리 125-6번지 일원	4,400	
기정	C5	고한읍 고한리 120-6번지 일원	3,626	
기정	C6	고한읍 고한리 106-3번지 일원	16,011	
기정	C7	고한읍 고한리 106-29번지 일원	2,844	
기정	C8	고한읍 고한리 106-3번지 일원	2,288	

4) 고한리2-3 지구단위계획구역 (변경)

구분	가구 번호	기정면적 (㎡)	획 지		증·감 (㎡)	비고
			위 치	변경면적(㎡)		
합	계	35,681	-	34,661	감) 1,020	-
변경	D1	17,101	고한읍 고한리 106-1번지 일원	10,712	감) 6,389	· 군계획시설 도로 신설 반영에 따른 면적 변경
신설	D2	-	고한읍 고한리 91-56번지 일원	5,369	증) 5,369	· 군계획시설 도로 신설 반영에 따른 D1에서 분할
기정	D3	2,272	고한읍 고한리 88-5번지 일원	2,272	-	-
기정	D4	912	고한읍 고한리 88-16번지 일원	912	-	-
기정	D5	2,806	고한읍 고한리 91-25번지 일원	2,806	-	-
기정	D6	3,029	고한읍 고한리 94-1번지 일원	3,029	-	-
기정	D7	8,284	고한읍 고한리 96-57번지 일원	8,284	-	-
기정	D8	1,277	고한읍 고한리 96-76번지 일원	1,277	-	-

5) 고한리2-4 지구단위계획구역 (변경없음)

구분	가구 번호	획 지		비고
		위 치	면적(㎡)	
합	계	-	30,854	
기정	E1	고한읍 고한리 62-70번지 일원	12,163	
기정	E2	고한읍 고한리 97-35번지 일원	795	
기정	E3	고한읍 고한리 62-23번지 일원	3,203	
기정	E4	고한읍 고한리 62-26번지 일원	3,088	
기정	E5	고한읍 고한리 274-63번지 일원	1,361	
기정	E6	고한읍 고한리 274-64번지 일원	7,843	
기정	E7	고한읍 고한리 274-226번지 일원	1,511	
기정	E8	고한읍 고한리 54-3번지 일원	890	

6) 고한리3 지구단위계획구역 (변경없음)

구분	가구 번호	획 지		비고
		위 치	면적(㎡)	
합	계	-	36,061	
기정	F1	고한읍 고한리 66-38번지 일원	12,640	

구분	가구 번호	획 지		비 고
		위 치	면적(m <sup>2</sup> )	
기정	F2	고한읍 고한리 65-4번지 일원	4,940	
기정	F3	고한읍 고한리 65-12번지 일원	4,091	
기정	F4	고한읍 고한리 65-10번지 일원	14,390	

4] 건축물에 대한 용도·건폐율·용적률·높이·배치·형태·색채·건축선에 관한 군관리계획 결정(변경) 및 지형도면고시 조서

1. 건축물에 대한 용도·건폐율·용적률·높이·배치·형태·색채·건축선에 관한 계획(변경없음)

1) 불허용도(변경없음)

구 분	건물전체 불허용도	1층전면 불허용도
1 일반 상업 지역	<ul style="list-style-type: none"> <li>○여객자동차터미널 및 화물터미널</li> <li>○자동차관련시설 중 폐차장</li> <li>○의료시설 중 격리병원 및 장례식장</li> <li>○창고시설(100m<sup>2</sup>이상) ○공장</li> <li>○위험물 저장 및 처리시설 (단, 주유소 제외)</li> <li>○동물 및 식물관련시설</li> <li>○학교보건법 제6조, 동법 시행령 제6조에 의한 학교환경위생정화구역내 금지시설 {단, 학교환경위생정화구역 내에 포함되는 대지에만 적용}</li> </ul>	<ul style="list-style-type: none"> <li>○간이공작소 (목공소,철공소, 알루미늄, 공작업등)</li> </ul>
2 고한 1구역	<ul style="list-style-type: none"> <li>○의료시설 중 격리병원 및 장례식장</li> <li>○창고시설(100m<sup>2</sup>이상)</li> <li>○공장</li> <li>○동물 및 식물관련시설</li> </ul>	<ul style="list-style-type: none"> <li>○좌 동</li> </ul>
3 일반 주거 지역	<ul style="list-style-type: none"> <li>○자동차관련시설 중 폐차장</li> <li>○창고시설(100m<sup>2</sup>이상) ○공장</li> <li>○위험물 저장 및 처리시설 (단, 주유소 제외)</li> <li>○학교보건법 제6조, 동법 시행령 제6조에 의한 학교환경위생정화구역내 금지시설 {단, 학교환경위생정화구역 내에 포함되는 대지에만 적용}</li> </ul>	<ul style="list-style-type: none"> <li>○좌 동</li> </ul>

2) 권장용도(변경없음)

구분	권장용도	비 고
A	○ 건축법 시행령 별표1 제12호에 의한 위락시설	○ 전층권장용도
B	○ 건축법 시행령 별표1 제11호에 의한 숙박시설 중 일반숙박시설	○ 전층권장용도
C	<ul style="list-style-type: none"> <li>○ 건축법 시행령 별표1 제3호 제1종근린생활시설 중 - 슈퍼마켓과 일용품등의 소매점 - 휴게음식점</li> <li>○ 건축법 시행령 별표1 제4호 제2종근린생활시설 중 - 일반음식점 - 휴게음식점</li> </ul>	○ 1층권장용도
D	<ul style="list-style-type: none"> <li>○ 건축법 시행령 별표1 제6호 판매시설 중 - 도·소매시장 - 상점</li> </ul>	○ 전층권장용도
E	○ 건축법 시행령 별표1 제10호 업무시설	○ 전층권장용도

3) 건폐율(변경없음)

구 분	건 폐 율	비 고
일반주거지역 (제2종 일반주거지역)	60% 이하	-
준주거지역	70% 이하	(구) 고한초교 주변
일반상업지역	80% 이하	-

4) 용적률(변경없음)

구 분	용적률	비고
일반상업지역	1,300% 이하	고한시장 및 고한역세권 주변
제2종 일반주거지역	250% 이하	-
준주거지역	500% 이하	(구) 고한초교 주변

5) 높이(변경없음)

구 분	최고높이	비고
일반상업지역	-	정선군 군계획 조례에 상당한 수준으로변경
제2종 일반주거지역	평균층수 18층이하	
준주거지역	-	

6) 배치(변경없음)

구분	계획내용	비고
건축한계선	<ul style="list-style-type: none"> <li>○ 건축물의 지상부분이 건축한계선의 수직면을 넘어서 건축할 수 없음</li> <li>○ 건축한계선에 의해 발생하는 대지의 공지는 담장, 계단, 화단, 환기구, 건축물 부설 주차장 등 보행의 통행에 지장을 주는 일체의 장식물을 설치할 수 없음</li> <li>○ 건축선 후퇴부분은 접하는 보도 또는 도로와 단차가 없도록 처리하며, 보도와 동일한 포장, 또는 장식포장이 되도록 건축물 신축시 개발주체가 이를 조성</li> </ul>	

2. 건축물에 대한 용도·건폐율·용적률·높이·배치·형태·색채·건축선에 관한 군관리계획 결정(변경) 및 지형도면고시 조서

1) 고한리1 지구단위계획구역 (변경없음)

구분	도면번호	위 치	구 분	계 획 내 용	비 고
기 정	A1	고한읍 고한리 152-1번지 일원	용 도	◦ 불허용도 2 / 권장용도 C	
			건폐율	◦ 80%	
			용적률	◦ 1,300% 이하	

구분	도면번호	위 치	구 분	계 획 내 용	비 고
			높 이	-	
			배 치	◦ 민간부분 시행지침 참조	
			형 태	◦ 민간부분 시행지침 참조	
			색 채	◦ 민간부분 시행지침 참조	
			건축선	◦ 보차혼용통로	
기 정	A2	고한읍 고한리 273-12번지 일원	용 도	◦ 불허용도 2(여객자동차정류장)	
			건폐율	◦ 60%	
			용적률	◦ 1,300% 이하	
			높 이	-	
			배 치	◦ 민간부분 시행지침 참조	
			형 태	◦ 민간부분 시행지침 참조	
			색 채	◦ 민간부분 시행지침 참조	
			건축선	◦ 해당사항 없음	

2) 고한리2-1 지구단위계획구역 (변경없음)

구분	도면번호	위 치	구 분	계 획 내 용	비 고
기 정	B1	고한읍 고한리 142번지 일원	용 도	◦ 불허용도 1 / 권장용도 C	
			건폐율	◦ 50%	
			용적률	◦ 1,300% 이하	
			높 이	-	
			배 치	◦ 민간부분 시행지침 참조	
			형 태	◦ 민간부분 시행지침 참조	
			색 채	◦ 민간부분 시행지침 참조	
			건축선	◦ 해당사항 없음	
기 정	B3	고한읍 고한리 136-20번지 일원	용 도	◦ 불허용도 1 / 권장용도 C	
			건폐율	◦ 80%	
			용적률	◦ 1,300% 이하	
			높 이	-	
			배 치	◦ 민간부분 시행지침 참조	
			형 태	◦ 민간부분 시행지침 참조	
			색 채	◦ 민간부분 시행지침 참조	
			건축선	◦ 보차혼용통로	
기 정	B4	고한읍 고한리 128-2번지 일원	용 도	◦ 불허용도 1 / 권장용도 C	
			건폐율	◦ 80%	
			용적률	◦ 1,300% 이하	
			높 이	-	

구분	도면번호	위 치	구 분	계 획 내 용	비 고
			배 치	◦ 민간부분 시행지침 참조	
			형 태	◦ 민간부분 시행지침 참조	
			색 채	◦ 민간부분 시행지침 참조	
			건축선	◦ 보차혼용통로	

3) 고한리2-2 지구단위계획구역 (변경없음)

구분	도면번호	위 치	구 분	계 획 내 용	비 고
기 정	C1	고한읍 고한리 127-3번지 일원	용 도	◦ 불허용도 1 / 권장용도 B	
			건폐율	◦ 80%	
			용적률	◦ 1,300% 이하	
			높 이	-	
			배 치	◦ 민간부분 시행지침 참조	
			형 태	◦ 민간부분 시행지침 참조	
			색 채	◦ 민간부분 시행지침 참조	
			건축선	◦ 보차혼용통로, 전면도로에서 1m	
기 정	C2	고한읍 고한리 124-21번지 일원	용 도	◦ 불허용도 1 / 권장용도 B, C	
			건폐율	◦ 80%	
			용적률	◦ 1,300% 이하	
			높 이	-	
			배 치	◦ 민간부분 시행지침 참조	
			형 태	◦ 민간부분 시행지침 참조	
			색 채	◦ 민간부분 시행지침 참조	
			건축선	◦ 보차혼용통로, 전면도로에서 1m	
기 정	C3	고한읍 고한리 274-86번지 일원	용 도	◦ 불허용도 1 / 권장용도 B	
			건폐율	◦ 80%	
			용적률	◦ 1,300% 이하	
			높 이	-	
			배 치	◦ 민간부분 시행지침 참조	
			형 태	◦ 민간부분 시행지침 참조	
			색 채	◦ 민간부분 시행지침 참조	
			건축선	◦ 전면도로에서 1m	
기 정	C4	고한읍 고한리 125-6번지 일원	용 도	◦ 불허용도 1 / 권장용도 C	
			건폐율	◦ 80%	
			용적률	◦ 1,300% 이하	
			높 이	-	



구분	도면번호	위 치	구 분	계 획 내 용	비 고
			배 치	◦ 민간부분 시행지침 참조	
			형 태	◦ 민간부분 시행지침 참조	
			색 채	◦ 민간부분 시행지침 참조	
			건축선	◦ 보차혼용통로, 전면도로에서 1m	
기 정	C5	고한읍 고한리 120-6번지 일원	용 도	◦ 불허용도 1	
			건폐율	◦ 80%	
			용적률	◦ 1,300% 이하	
			높 이	-	
			배 치	◦ 민간부분 시행지침 참조	
			형 태	◦ 민간부분 시행지침 참조	
			색 채	◦ 민간부분 시행지침 참조	
			건축선	◦ 전면도로에서 1m	
기 정	C6	고한읍 고한리 106-3번지 일원	용 도	◦ 불허용도 3 / 권장용도 E	
			건폐율	◦ 60%	
			용적률	◦ 250% 이하	
			높 이	◦ 18층 이하	
			배 치	◦ 민간부분 시행지침 참조	
			형 태	◦ 민간부분 시행지침 참조	
			색 채	◦ 민간부분 시행지침 참조	
			건축선	◦ 보차혼용통로, 전면도로에서 1m	
기 정	C7	고한읍 고한리 106-29번지 일원	용 도	◦ 불허용도 3	
			건폐율	◦ 70%	
			용적률	◦ 500% 이하	
			높 이	-	
			배 치	◦ 민간부분 시행지침 참조	
			형 태	◦ 민간부분 시행지침 참조	
			색 채	◦ 민간부분 시행지침 참조	
			건축선	◦ 보차혼용통로, 전면도로에서 1m	
기 정	C8	고한읍 고한리 106-3번지 일원	용 도	◦ 불허용도 3	
			건폐율	◦ 70%	
			용적률	◦ 500% 이하	
			높 이	-	
			배 치	◦ 민간부분 시행지침 참조	
			형 태	◦ 민간부분 시행지침 참조	
			색 채	◦ 민간부분 시행지침 참조	

구분	도면번호	위 치	구 분	계 획 내 용	비 고
			건축선	◦ 보차혼용통로, 전면도로에서 1m	

4) 고한리2-3 지구단위계획구역 (변경)

구분	도면번호	위 치	구 분	계 획 내 용	비 고
기 정	D1	고한읍 고한리 106-1번지 일원	용 도	◦ 불허용도 1	
			건폐율	◦ 80%	
			용적률	◦ 1,300% 이하	
			높 이	-	
			배 치	◦ 민간부분 시행지침 참조	
			형 태	◦ 민간부분 시행지침 참조	
			색 채	◦ 민간부분 시행지침 참조	
			건축선	◦ 보차혼용통로, 전면도로에서 1m	
신설	D2	고한읍 고한리 91-56번지 일원	용 도	◦ 불허용도 1	D1에서 분할
			건폐율	◦ 80%	
			용적률	◦ 1,300% 이하	
			높 이	-	
			배 치	◦ 민간부분 시행지침 참조	
			형 태	◦ 민간부분 시행지침 참조	
			색 채	◦ 민간부분 시행지침 참조	
			건축선	◦ 전면도로에서 1m	
기 정	D3	고한읍 고한리 88-5번지 일원	용 도	◦ 불허용도 1 / 권장용도 D	
			건폐율	◦ 80%	
			용적률	◦ 1,300% 이하	
			높 이	-	
			배 치	◦ 민간부분 시행지침 참조	
			형 태	◦ 민간부분 시행지침 참조	
			색 채	◦ 민간부분 시행지침 참조	
			건축선	◦ 전면도로에서 1m	
기 정	D4	고한읍 고한리 88-16번지 일원	용 도	◦ 주차장(도시계획시설)	
			건폐율	◦ 해당사항 없음	
			용적률	◦ 해당사항 없음	
			높 이	◦ 해당사항 없음	
			배 치	◦ 민간부분 시행지침 참조	
			형 태	◦ 민간부분 시행지침 참조	

구분	도면번호	위 치	구 분	계 획 내 용	비 고
			색 채	◦ 민간부분 시행지침 참조	
			건축선	◦ 전면도로에서 1m	
기 정	D5	고한읍 고한리 91-25번지 일원	용 도	◦ 불허용도 1 / 권장용도 D	
			건폐율	◦ 80%	
			용적률	◦ 1,300% 이하	
			높 이	-	
			배 치	◦ 민간부분 시행지침 참조	
			형 태	◦ 민간부분 시행지침 참조	
			색 채	◦ 민간부분 시행지침 참조	
			건축선	◦ 보차혼용통로, 전면도로에서 1m	
기 정	D6	고한읍 고한리 94-1번지 일원	용 도	◦ 불허용도 1 / 권장용도 B	
			건폐율	◦ 80%	
			용적률	◦ 1,300% 이하	
			높 이	-	
			배 치	◦ 민간부분 시행지침 참조	
			형 태	◦ 민간부분 시행지침 참조	
			색 채	◦ 민간부분 시행지침 참조	
			건축선	◦ 보차혼용통로, 전면도로에서 1m	
기 정	D7	고한읍 고한리 96-57번지 일원	용 도	◦ 불허용도 1 / 권장용도 B, D	
			건폐율	◦ 80%	
			용적률	◦ 1,300% 이하	
			높 이	-	
			배 치	◦ 민간부분 시행지침 참조	
			형 태	◦ 민간부분 시행지침 참조	
			색 채	◦ 민간부분 시행지침 참조	
			건축선	◦ 보차혼용통로	
기 정	D8	고한읍 고한리 96-76번지 일원	용 도	◦ 주차장	
			건폐율	◦ 해당사항 없음	
			용적률	◦ 해당사항 없음	
			높 이	◦ 해당사항 없음	
			배 치	◦ 민간부분 시행지침 참조	
			형 태	◦ 민간부분 시행지침 참조	
			색 채	◦ 민간부분 시행지침 참조	
			건축선	◦ 대상지 좌측에서 2m	

5)고한리2-4 지구단위계획구역 (변경없음)

구분	도면번호	위 치	구 분	계 획 내 용	비 고
기 정	E1	고한읍 고한리 62-70번지 일원	용 도	◦ 불허용도 1 / 권장용도 D	
			건폐율	◦ 80%	
			용적률	◦ 1,300% 이하	
			높 이	-	
			배 치	◦ 민간부분 시행지침 참조	
			형 태	◦ 민간부분 시행지침 참조	
			색 채	◦ 민간부분 시행지침 참조	
			건축선	◦ 보차혼용통로, 전면도로에서 1m	
기 정	E2	고한읍 고한리 97-35번지 일원	용 도	◦ 불허용도 1 / 권장용도 B	
			건폐율	◦ 80%	
			용적률	◦ 1,300% 이하	
			높 이	-	
			배 치	◦ 민간부분 시행지침 참조	
			형 태	◦ 민간부분 시행지침 참조	
			색 채	◦ 민간부분 시행지침 참조	
			건축선	◦ 해당사항 없음	
기 정	E3	고한읍 고한리 62-23번지 일원	용 도	◦ 불허용도 1 / 권장용도 D	
			건폐율	◦ 80%	
			용적률	◦ 1,300% 이하	
			높 이	-	
			배 치	◦ 민간부분 시행지침 참조	
			형 태	◦ 민간부분 시행지침 참조	
			색 채	◦ 민간부분 시행지침 참조	
			건축선	◦ 전면도로에서 1m	
기 정	E4	고한읍 고한리 62-26번지 일원	용 도	◦ 불허용도 1 / 권장용도 D	
			건폐율	◦ 80%	
			용적률	◦ 1,300% 이하	
			높 이	-	
			배 치	◦ 민간부분 시행지침 참조	
			형 태	◦ 민간부분 시행지침 참조	
			색 채	◦ 민간부분 시행지침 참조	
			건축선	◦ 전면도로에서 1m	
기 정	E5	고한읍 고한리 274-63번지 일원	용 도	◦ 불허용도 1 / 권장용도 D	
			건폐율	◦ 80%	

구분	도면번호	위 치	구 분	계 획 내 용	비 고
			용적률	◦ 1,300% 이하	
			높 이	-	
			배 치	◦ 민간부분 시행지침 참조	
			형 태	◦ 민간부분 시행지침 참조	
			색 채	◦ 민간부분 시행지침 참조	
			건축선	◦ 전면도로에서 1m	
기 정	E6	고한읍 고한리 274-64번지 일원	용 도	◦ 주차장	
			건폐율	◦ 해당사항 없음	
			용적률	◦ 해당사항 없음	
			높 이	◦ 해당사항 없음	
			배 치	◦ 민간부분 시행지침 참조	
			형 태	◦ 민간부분 시행지침 참조	
			색 채	◦ 민간부분 시행지침 참조	
			건축선	◦ 해당사항 없음	
기 정	E7	고한읍 고한리 274-226번지 일원	용 도	◦ 공개공지	
			건폐율	◦ 해당사항 없음	
			용적률	◦ 해당사항 없음	
			높 이	◦ 해당사항 없음	
			배 치	◦ 민간부분 시행지침 참조	
			형 태	◦ 민간부분 시행지침 참조	
			색 채	◦ 민간부분 시행지침 참조	
			건축선	◦ 해당사항 없음	
기 정	E8	고한읍 고한리 54-3번지 일원	용 도	◦ 공개공지	
			건폐율	◦ 해당사항 없음	
			용적률	◦ 해당사항 없음	
			높 이	◦ 해당사항 없음	
			배 치	◦ 민간부분 시행지침 참조	
			형 태	◦ 민간부분 시행지침 참조	
			색 채	◦ 민간부분 시행지침 참조	
			건축선	◦ 해당사항 없음	

6) 고한리3 지구단위계획구역 (변경없음)

구분	도면번호	위 치	구 분	계 획 내 용	비 고
기 정	F1	고한읍 고한리 66-38번지 일원	용 도	◦ 불허용도 3	
			건폐율	◦ 60%	
			용적률	◦ 250% 이하	
			높 이	◦ 18층 이하	
			배 치	◦ 민간부분 시행지침 참조	
			형 태	◦ 민간부분 시행지침 참조	
			색 채	◦ 민간부분 시행지침 참조	
			건축선	◦ 보차혼용통로	
기 정	F2	고한읍 고한리 65-4번지 일원	용 도	◦ 불허용도 3	
			건폐율	◦ 60%	
			용적률	◦ 250% 이하	
			높 이	◦ 18층 이하	
			배 치	◦ 민간부분 시행지침 참조	
			형 태	◦ 민간부분 시행지침 참조	
			색 채	◦ 민간부분 시행지침 참조	
			건축선	◦ 해당사항 없음	
기 정	F3	고한읍 고한리 65-12번지 일원	용 도	◦ 불허용도 3	
			건폐율	◦ 60%	
			용적률	◦ 250% 이하	
			높 이	◦ 18층 이하	
			배 치	◦ 민간부분 시행지침 참조	
			형 태	◦ 민간부분 시행지침 참조	
			색 채	◦ 민간부분 시행지침 참조	
			건축선	◦ 해당사항 없음	
기 정	F4	고한읍 고한리 65-10번지 일원	용 도	◦ 아파트	
			건폐율	◦ 20% 이하	
			용적률	◦ 250% 이하	
			높 이	◦ 18층 이하	
			배 치	◦ 민간부분 시행지침 참조	
			형 태	◦ 민간부분 시행지침 참조	
			색 채	◦ 민간부분 시행지침 참조	
			건축선	◦ 해당사항 없음	

⑤ 기타 사항에 관한 계획(변경)

1. 기타 사항에 관한 계획 (변경없음)

1) 대지 내 공지에 관한 계획

구 분	계 획 내 용	비 고
공개공지	◦ 위치 및 조성면적, 최소폭원 확보 및 인접대지와의 연계 조성	◦ 대형필지

2) 경관계획

구 분	계 획 내 용	비 고
건축물 외벽처리	◦ 주변경관과 조화된 형태 및 재료사용 권장	-
옥외광고물	◦ 광고물의 난립방지 및 가로경관 고려 ◦ 지주형 간판의 설치제어 지침 제시 ◦ 창문을 이용한 광고물의 설치·표시금지 ◦ 판류형 간판은 원색사용 지양	-
색채	◦ 인접 건축물과의 조화 유도	-
1층부 형태	◦ 개구부 통일성 유지 ◦ 투시형 서터 권장	-
조명	◦ 가로경관 수준 향상 및 야간 경관 증진 ◦ 건축물의 외벽 조명 설치 권장	-
경사형 지붕	◦ 계획대상지 가로경관 증진과 옥상 경관 향상 ◦ 옥상면적의 일부 경사지붕 처리 (권장) - 주거용도 : 옥상 전체면적의 30% 이상 - 상업용도 : 옥상 전체면적의 40% 이상 - 공공용도 : 옥상 전체면적의 50% 이상	-
투수성 포장	◦ 투수성 포장재 : 흙, 잔디, 자갈, 기타 투수성 포장재 ◦ 전체 포장면적의 70% 이상을 투수성 포장 권장	-

3) 차량동선 및 주차계획

구 분	계 획 내 용	비 고
차량 진출입 불허구간	◦ 간선도로 차량흐름의 방해 최소화	-
공동주차 출입구	◦ 주차통로의 확보가 어려운 간선도로변 대지	-
보차혼용통로	◦ 현황도로를 중심으로 보행과 차량의 통행이 가능한 통로 확보 ※ 공동건축이행 또는 자율적인 분할·합병이 이루어져 보차혼용통로의 변경이 요구될 시에는 정선군 계획위원회의 심의를 통하여 조정할 수 있음	-

2. 기타 사항에 관한 군관리계획 결정(변경) 및 지형도면고시 조서

1) 고한리1 지구단위계획 (변경없음)

구분	도면번호	위 치	계획내용	비 고
기 정	A1	고한읍 고한리 152-1번지 일원	◦ 보차혼용통로(B=4m), 공개공지, 공동주차출입구	
기 정	A2	고한읍 고한리 273-12번지 일원	◦ 해당사항 없음	

2) 고한리2-1 지구단위계획 (변경없음)

구분	도면번호	위 치	계획내용	비 고
기 정	B1	고한읍 고한리 142번지 일원	◦ 공개공지 - 주차출입구 전면부로 위치변경, 면적 : 890㎡	
			◦ 주차출입구 : 대상지의 전면부에 8m와 15m 폭원지정 - 차량흐름을 최대한 고려	
			◦ 보행주출입구 : 전면부 공개공지와 연계하여 보행통행이 가능한 출입구 조성	
			◦ 차량동선 : 이동 및 상충을 최소화하도록 지정	
			◦ 보행동선 : 차량의 이동과 분리, 안전한 보행이 가능하도록 지정	
기 정	B3	고한읍 고한리 136-20번지 일원	◦ 보차혼용통로(B=4m)	
기 정	B4	고한읍 고한리 128-2번지 일원	◦ 보차혼용통로(B=4m)	

3) 고한리2-2 지구단위계획 (변경없음)

구분	도면번호	위 치	계획내용	비 고
기 정	C1	고한읍 고한리 127-3번지 일원	◦ 보차혼용통로(B=4m)	
기 정	C2	고한읍 고한리 124-21번지 일원	◦ 보차혼용통로(B=4m), 공개공지, 공동주차출입구	
기 정	C3	고한읍 고한리 274-86번지 일원	◦ 해당사항 없음	
기 정	C4	고한읍 고한리 125-6번지 일원	◦ 공개공지, 공동주차출입구	
기 정	C5	고한읍 고한리 120-6번지 일원	◦ 공동주차출입구	
기 정	C6	고한읍 고한리 106-3번지 일원	◦ 해당사항 없음	
기 정	C7	고한읍 고한리 106-29번지 일원	◦ 해당사항 없음	
기 정	C8	고한읍 고한리 106-3번지 일원	◦ 보차혼용통로(B=2m)	



4) 고한리2-3 지구단위계획 (변경)

구분	도면번호	위 치	계획내용	비 고
기 정	D1	고한읍 고한리 106-1번지 일원	◦ 보차혼용통로(B=4m, 3m, 2m)	
변 경			◦ 보차혼용통로(B=4m, 2m) ※소로3-44호선 신설에 따라 보차혼용통로 일부 조정	도면 참조
신 설	D2	고한읍 고한리 91-56번지 일원	◦ 보차혼용통로(B=4m, 3m, 2m)	D1에서 분할
기 정	D3	고한읍 고한리 88-5번지 일원	◦ 해당사항 없음	
기 정	D4	고한읍 고한리 88-16번지 일원	◦ 해당사항 없음	
기 정	D5	고한읍 고한리 91-25번지 일원	◦ 보차혼용통로(B=4m, 3m)	
기 정	D6	고한읍 고한리 94-1번지 일원	◦ 보차혼용통로(B=3m)	
기 정	D7	고한읍 고한리 96-57번지 일원	◦ 보차혼용통로(B=4m, 3m)	
기 정	D8	고한읍 고한리 96-76번지 일원	◦ 차폐조경(B=2m)	

5) 고한리2-4 지구단위계획 (변경없음)

구분	도면번호	위 치	계획내용	비 고
기 정	E1	고한읍 고한리 62-70번지 일원	◦ 보차혼용통로(B=4m)	
기 정	E2	고한읍 고한리 97-35번지 일원	◦ 해당사항 없음	
기 정	E3	고한읍 고한리 62-23번지 일원	◦ 보차혼용통로(B=4m), 차량진출입불허구간	
기 정	E4	고한읍 고한리 62-26번지 일원	◦ 공동주차출입구	
기 정	E5	고한읍 고한리 274-63번지 일원	◦ 획지세장비 1:0.5 범위내로 계획 (전면도로 접하는 길이 = 1)	
기 정	E6	고한읍 고한리 274-64번지 일원	◦ 해당사항 없음	
기 정	E7	고한읍 고한리 274-226번지 일원	◦ 공개공지	
기 정	E8	고한읍 고한리 54-3번지 일원	◦ 공개공지	

6) 고한리2-4 지구단위계획 (변경없음)

구분	도면번호	위 치	계획내용	비 고
기 정	F1	고한읍 고한리 66-38번지 일원	◦ 보차혼용통로(B=3m), 공개공지	
기 정	F2	고한읍 고한리 65-4번지 일원	◦ 공개공지	
기 정	F3	고한읍 고한리 65-12번지 일원	◦ 해당사항 없음	
기 정	F4	고한읍 고한리 65-10번지 일원	◦ 해당사항 없음	

II. 사북 지구단위계획 결정 및 지형도면고시 조서 (변경없음)

㉠ 지구단위계획구역 결정 및 지형도면고시 조서

1. 지구단위계획구역 결정 및 지형도면고시 조서

구분	도면 표시 번호	구역명	위치	면적(m <sup>2</sup> )	최초 결정일	비고
기정	1	사북리1 지구단위계획구역	사북읍 사북리 354-1대 일원	68,920	강고 제77호 (2002.4.8)	
기정	2	사북리2 지구단위계획구역	사북읍 사북리 368-3철 일원	56,410	강고 제77호 (2002.4.8)	
기정	3	사북리3 지구단위계획구역	사북읍 사북리 344-2대 일원	96,779	강고 제77호 (2002.4.8)	

㉡ 토지이용 및 시설에 관한 군관리계획 결정 및 지형도면고시 조서

1. 용도지역 결정 및 지형도면고시 조서

구분	계	제2종 일반주거지역	일반상업지역	자연녹지지역	보전녹지지역
합계	222,109	29,081	189,165	1,251	2,612
사북리1 지구단위계획구역	68,920	-	68,920	-	-
사북리2 지구단위계획구역	56,410	-	56,410	-	-
사북리3 지구단위계획구역	96,779	29,081	63,835	1,251	2,612

2. 기반시설의 배치와 규모에 관한 결정 및 지형도면고시 조서

1) 사북리1 지구단위계획구역

가. 도로

(1) 총괄표

구분	합계		1 류		2 류		3 류	
	노선수	연장(m)	노선수	연장(m)	노선수	연장(m)	노선수	연장(m)
합계	12	1,702	-	-	5	735	7	967
대로	-	-	-	-	-	-	-	-
중로	7	1,268	-	-	2	588	5	680
소로	5	434	-	-	3	147	2	287

(2) 도로 결정조서

구분	규 모				기능	연장 (m)	기 점	중 점	사용 형태	주 요 경과지	최 초 결정일	비고
	등급	류별	번호	폭원 (m)								
기정	중로	2	1	18.5	주간선 도로	7,230 (330)	중로 1-3 고한리 373-2대	사북구역계 사북리 산160-35임	일반도로	고한초교	강고83호 (02.4.15)	
기정	중로	2	4	17	보조 간선 도로	258	2호 광장 사북리 356-9대	중로 3-5 사북리 356-14대	일반도로	스카이 호텔	강고26호 (79.2.8)	
기정	중로	3	4	12	집산 도로	79 (25)	중로 3-2 사북리 366-6도	2호 광장 사북리 367-17도	일반도로	사북교	건고194호 (76.12.7)	
기정	중로	3	5	12	집산 도로	123	중로 2-4 사북리 356-31대	중로 3-1 사북리 351-32도	일반도로	사북 새 마을회관	강고26호 (79.2.8)	
기정	중로	3	10	12	보조 간선 도로	645 (288)	중로 1-1 사북리 381-2도	사북구역계 사북리 산161-18도	일반도로	사북1교	강고74호 (91.6.18)	
기정	중로	3	12	9~13	국지 도로	57	소로 1-4 사북리 356-241도	중로 2-4 사북리 356-6도	일반도로	호텔인	강고26호 (79.2.8)	
기정	중로	3	13	14	국지 도로	187	중로 3-12 사북리 354-8대	중로 3-10 사북리 354-11도	일반도로	동원 복지회	강고26호 (79.2.8)	
기정	소로	2	4	8	국지 도로	45	중로 3-5 사북리 351-36대	중로 3-7 사북리 351-4대	일반도로	-	강고300호 (03.12.13)	
기정	소로	2	46	8	국지 도로	72	중로 3-13 사북리 354-34대	1호 공공공지 사북리 354-30대	일반도로	-	강고98호 (05.5.13)	
기정	소로	2	54	8.5	국지 도로	349 (30)	소로2-53 사북리 345전	광장1 사북리 345전	일반도로	-	정선고110호 (20.5.22)	
기정	소로	3	5	6.5	국지 도로	314 (121)	사북구역계 사북리 산160-35임	중로 2-4 사북리 354-21대	일반도로	-	정선고29호 (02.5.16)	
기정	소로	3	36	4	국지 도로	166	중로 2-4 사북리 356-27	중로 2-4 사북리356-119	일반도로	-	정선군고지 제2016-25호 (2016.4.15.)	

( )내의 연장은 지구단위계획구역 사업부지내 연장임

나. 주차장

(1) 주차장 결정조서

구분	도면 표시 번호	시설명	위 치	면 적(m <sup>2</sup> )	최 초 결정일	비고
기정	3	사북 지장천변 3 주차장	사북읍 사북리 354-1대 일원	3,103	정선고 제29호 (02.5.16)	

다. 광장

(1) 광장 결정조서

구분	도면 표시 번호	시설명	시설의 종류	위 치	면 적(㎡)	최 초 결정일	비고
기정	1	국도38 사북1광장	교통광장	사북읍 사북리 350대 일원	9,081 (1,125)	강고 제83호 (02.4.15)	
기정	2	하이원 진입광장	교통광장	사북읍 사북리 356-2도 일원	4,084	강고 제83호 (02.4.15)	
기정	9	사북3광장	교통광장	사북읍 사북리 351-36대 일원	175	강고 제300호 (03.12.13)	

라. 공공공지

(1) 공공공지 결정조서

구분	도면 표시 번호	시설명	위 치	면 적(㎡)	최 초 결정일	비고
기정	1	공공공지	사북읍 사북리 354-1대 일원	2,515	강고 제98호 (05.5.13)	

2) 사북리2 지구단위계획구역

가. 도로

(1) 총괄표

구 분	합 계		1 류		2 류		3 류	
	노선수	연장(m)	노선수	연장(m)	노선수	연장(m)	노선수	연장(m)
합계	6	1,414	1	389	2	479	3	546
중로	4	976	-	-	1	430	3	546
소로	2	438	1	389	1	49	-	-

(2) 도로 결정조서

구분	규 모				기능	연장 (m)	기 점	중 점	사용 형태	주 요 경과지	최 초 결정일	비고
	등급	류별	번호	폭원 (m)								
기정	중로	2	9	15	보조 간선 도로	462 (430)	중로 3-1 사북리 산153-12임	중로 1-1 사북리 381-32도	일반 도로	사북역	강고74호 (91.6.18)	
기정	중로	3	2	12	보조 간선 도로	903 (394)	대로 3-1 사북리 산77-2도	중로 3-1 사북리 366-12도	일반 도로	사북교	건고194호 (76.12.7)	
기정	중로	3	3	12	집산 도로	130	중로 3-2 사북리 377-7철	소로 1-3 사북리 452-77도	일반 도로	경희 한의원	건고26호 (76.2.8)	
기정	중로	3	4	12	집산 도로	79	중로 3-2	2호 광장	일반	사북교	건고194호	

구분	규 모				기능	연장 (m)	기 점	중 점	사용 형태	주 요 경과지	최 초 결정일	비고
	등급	류별	번호	폭원 (m)								
						(22)	사북리 366-6도	사북리 367-17도	도로		(76.12.7)	
기정	소로	1	3	8~12	국지 도로	389	중로 3-2 사북리 452-75천	중로 3-4 사북리 366-6도	일반 도로	사북시장	강고26호 (79.2.8)	
기정	소로	2	5	8	국지 도로	49	중로 3-1 사북리 산153-11임	중로 3-2 사북리 369-17대	일반 도로	사북역전	강고26호 (79.2.8)	
( )내의 연장은 지구단위계획구역 사업부지내 연장임												

나. 주차장

(1) 주차장 결정조서

구분	도면 표시 번호	시설명	위 치	면 적(m <sup>2</sup> )	최 초 결정일	비고
기정	11	사북 역전1 주차장	사북읍 사북리 366-72도 일원	1,404	강고 제300호 (2003.12.13)	

다. 광장

(1) 광장 결정조서

구분	도면 표시 번호	시설명	시설의 종류	위 치	면 적(m <sup>2</sup> )	최 초 결정일	비고
기정	1	광장	경관 광장	사북읍 사북리 452전 일원	781	정선고146호 (20.6.26)	지구단위계획구역 (448m <sup>2</sup> )

3) 사북리3 지구단위계획구역

가. 도로

(1) 총괄표

구 분	합 계		1 류		2 류		3 류	
	노선수	연장(m)	노선수	연장(m)	노선수	연장(m)	노선수	연장(m)
합계	11	2,386	2	418	2	309	7	1,659
대로	1	106	-	-	-	-	1	106
중로	2	1,068	-	-	1	165	1	903
소로	8	1,212	2	418	1	144	5	650

(2) 도로 결정조서

구분	규 모				기능	연장 (m)	기 점	중 점	사용 형태	주 요 경과지	최 초 결정일	비고
	등급	류별	번호	폭원 (m)								
기정	대로	3	1	25	보조 간선 도로	106	중로 2-2 사북리 305-8대	중로 3-1 사북리 산77-3도	일반 도로	범바위골 진입부	강고173호 (78.12.7.)	
기정	중로	2	3	15	보조 간선 도로	1,720 (165)	대로 3-1 사북리 305-4도	사북구역계 사북리 452-36도	일반 도로	사북여중	강고26호 (79.2.8)	
기정	중로	3	2	7~12	보조 간선 도로	903	대로 3-1 사북리 산77-2도	중로 3-1 사북리 366-12도	일반 도로	사북교	건고194호 (76.12.7)	
기정	소로	1	20	10	국지 도로	336	중로 3-2 사북리 452천	중로 3-2 사북리 372-11도	일반 도로	지장천	강고26호 (79.2.8)	
기정	소로	2	51	8	국지 도로	144	중로 3-2 사북리 307-28대	소로 3-4 사북리 307-1도	일반 도로		강고26호 (79.2.8)	
기정	소로	1	24	10~12	국지 도로	499 (82)	소로 1-3 사북리 452천	소로 2-53 사북리 산143-11임	일반 도로	-	강고26호 (79.2.8)	
기정	소로	3	29	6	국지 도로	227	소로 1-1 사북리 344-133대	중로 3-2 사북리 344-67대	일반 도로		강고300호 (03.12.13)	
기정	소로	3	33	6~7	국지 도로	91	중로 3-2 사북리 317-35대	소로 3-29 사북리317-252도	일반 도로	사북읍 사무소	강고26호 (79.2.8)	
기정	소로	3	34	6	국지 도로	68	중로 3-2 사북리 344-55대	소로 2-53 사북리 344-169대	일반 도로		정선군고시 제2016-25호 (2016.4.15.)	
기정	소로	3	38	6	국지 도로	63	중로 3-2 사북리 317-266대	소로 2-53 사북리 313-47대	일반 도로		정선군고시 제2016-16호 (2016.3.4.)	
기정	소로	3	39	4~6	국지 도로	201	중로 3-2 사북리 317-131주	소로 3-33 사북리 317-262대	일반 도로		정선군고시 제2016-16호 (2016.3.4.)	

( )내의 연장은 지구단위계획구역 사업부지내 연장임

나. 주차장

(1) 주차장 결정조서

구분	도면 표시 번호	시설명	위 치	면 적(m <sup>2</sup> )	최 초 결정일	비고
합계		-	-	3,074	-	
기정	20	구 사북초교 앞 주차장	사북읍 사북리 345-1전	1,160	정선군고시 제2016-25호 (2016.4.15.)	
기정	21	사북읍사무소 남 주차장	사북읍 사북리 317-36대 일원	612	정선군고시 제2016-25호 (2016.4.15.)	
기정	22	사북읍사무소 북 주차장	사북읍 사북리 317-169대 일원	1,302	정선군고시 제2016-25호 (2016.4.15.)	

다. 녹지

(1) 녹지 결정조서

구분	도면 표시 번호	시설명	시설의 종류	위 치	면 적(m <sup>2</sup> )	최 초 결정일	비고
기정	1	중로2-1호선변 완충녹지	완충 녹지	사북읍 사북리 344-153종 일원	26,667 (3,871)	강고 제83호 (2002.4.15)	

라. 하천

(1) 하천 결정조서

구분	도면 표시 번호	시설명	시설의 종류	위 치			연장 (km)	폭원 (m)	면적 (m <sup>2</sup> )	최 초 결정일	비고
				기점	종점	주요 경과지					
기정	24	하천 (북일천)	소하천	사북읍 사북1리 18번지 일원	사북읍 사북1리 306-6번지 일원	-	5.6	9~20	110,183 (2,361)	정선군고시 제2016-25호 (2016.4.15.)	

③ 가구 및 획지의 규모와 구성에 관한 군관리계획 결정 및 지형도면고시 조서

1. 가구 및 획지 계획

1) 단위대지규모

구분	시설명	계획내용	비고
기정	주거지역	◦ 최소개발규모 : 60m <sup>2</sup> , 최대개발규모 : 1,000m <sup>2</sup>	
	상업지역	◦ 최소개발규모 : 150m <sup>2</sup> , 최대개발규모 : 2,000m <sup>2</sup>	
	공동건축	◦ 공동건축(규제 또는 권장)등이 표시된 경우 그에 합당하게 건축	

2) 공동건축

구분	시설명	계획내용	비고
기정	◦ 공공건축을 토지소유자간 합의하여 건축허가를 득한 필지의 경우 ◦ 일부 맹지형 필지	◦ 필지의 소유자가 동일인인 경우 ◦ 여러 개의 필지에 1개의 건축물이 입지한 경우	

3) 대지분할가능선

구분	대지분할가능선	비고
기정	◦ 주변여건을 감안하여 지구단위계획 내용에 지장을 주지 않는 범위 안에서 분할 할 수 있는위치 지정	

4) 특별계획구역

도면번호	위 치	계 획 내 용	비 고
A10	사북읍 사북리 354-1대 일원	<ul style="list-style-type: none"> <li>◦ 8m도로를 계획하여 연계통로 확보하여 기부채납</li> <li>◦ 대상지 남측에 접하는 중로3-13호선에 대하여 특별계획구역내로 폭원 4m의 도시계획도로를 추가로 조성 추가확보되는 도시계획도로(B=4m)는 기부채납</li> <li>※ 용적률은 기준 500%, 허용 600% 층수는 15층(53m)이하, 건폐율 80%, 불허용도1, 권장용도A로 규제함</li> <li>※ 전면으로는 10m의 건축한계선을, 대상지 좌측2m 건축한계선을 계획함</li> <li>- 단, 특별계획구역내 건축물은 획지별 단일건축물로 일괄개발만 허용토록 한다.</li> </ul>	

2. 가구 및 획지 계획의 규모와 구성에 관한 군관리계획 결정 및 지형도면고시 조서

1) 사북리1 지구단위계획구역

구분	가구 번호	획 지		비 고
		위 치	면적(m <sup>2</sup> )	
기정	A1	사북읍 사북리 351-16번지 일원	4,494	
기정	A2	사북읍 사북리 351-36번지 일원	175	
기정	A3	사북읍 사북리 351-3번지 일원	1,012	
기정	A4	사북읍 사북리 356-78번지 일원	10,736	
기정	A5	사북읍 사북리 355-2번지 일원	3,103	
기정	A6	사북읍 사북리 356-230번지 일원	3,636	
기정	A7	사북읍 사북리 356-24번지 일원	700	
기정	A8	사북읍 사북리 356-93번지 일원	4,282	
기정	A9	사북읍 사북리 367-6번지 일원	485	
기정	A10	사북읍 사북리 354-1번지 일원	11,348	

2) 사북리2 지구단위계획구역

구분	가구 번호	획 지		비 고
		위 치	면적(m <sup>2</sup> )	
기정	B1	사북읍 사북리 366-43번지 일원	1,650	
기정	B2	사북읍 사북리 368-4번지 일원	2,975	
기정	B3	사북읍 사북리 366-56번지 일원	8,561	
기정	B4	사북읍 사북리 366-24번지 일원	9,542	
기정	B5	사북읍 사북리 366-72번지 일원	1,404	
기정	B6	사북읍 사북리 369-84번지 일원	8,874	
기정	B7	사북읍 사북리 373-4번지 일원	6,754	



3) 사북리3 지구단위계획구역

구분	가구 번호	획 지		비 고
		위 치	면적(m <sup>2</sup> )	
기정	C1	사북읍 사북리 346-1번지 일원	2,632	
기정	C2	사북읍 사북리 344-45번지 일원	2,919	
기정	C3	사북읍 사북리 344-4번지 일원	12,316	
기정	C4	사북읍 사북리 344-17번지 일원	4,516	
기정	C5	사북읍 사북리 345-4번지 일원	1,683	
기정	C6	사북읍 사북리 344-67번지 일원	12,237	
기정	C7	사북읍 사북리 317-191번지 일원	8,222	
기정	C8	사북읍 사북리 317-108번지 일원	13,650	
기정	C9	사북읍 사북리 317-64번지 일원	5,118	
기정	C11	사북읍 사북리 산76번지 일원	163	
기정	C12	사북읍 사북리 산72-12번지 일원	4,690	
기정	C13	사북읍 사북리 307번지 일원	866	
기정	C14	사북읍 사북리 344-133번지 일원	456	
기정	C17	사북읍 사북리 313-11번지 일원	3,269	

4) 건축물에 대한 용도·건폐율·용적률·높이·배치·형태·색채·건축선에 관한 군관리계획 결정 및 지형도면고시 조서

1. 건축물에 대한 용도·건폐율·용적률·높이·배치·형태·색채·건축선에 관한 계획

1) 불허용도

구분	건물전체 불허용도	1층전면 불허용도
1 일반 상업 지역	<ul style="list-style-type: none"> <li>○여객자동차터미널 및 화물터미널</li> <li>○자동차관련시설 중 폐차장</li> <li>○의료시설 중 격리병원 및 장례식장</li> <li>○창고시설(100㎡이상) ○공장</li> <li>○위험물 저장 및 처리시설 (단, 주유소 제외)</li> <li>○동물 및 식물관련시설</li> <li>○학교보건법 제6조, 동법 시행령 제6조에 의한 학교환경위생정화구역내 금지시설 {단, 학교환경위생정화구역 내에 포함되는 대지에만 적용}</li> </ul>	<ul style="list-style-type: none"> <li>○간이공작소 (목공소,철공소, 알루미늄, 공작업등)</li> </ul>
2 고한 1구역	<ul style="list-style-type: none"> <li>○의료시설 중 격리병원 및 장례식장</li> <li>○창고시설(100㎡이상)</li> <li>○공장</li> <li>○동물 및 식물관련시설</li> </ul>	<ul style="list-style-type: none"> <li>○좌 동</li> </ul>
3 일반 주거 지역	<ul style="list-style-type: none"> <li>○자동차관련시설 중 폐차장</li> <li>○창고시설(100㎡이상) ○공장</li> <li>○위험물 저장 및 처리시설 (단, 주유소 제외)</li> <li>○학교보건법 제6조, 동법 시행령 제6조에 의한 학교환경위생정화구역내 금지시설 {단, 학교환경위생정화구역 내에 포함되는 대지에만 적용}</li> </ul>	<ul style="list-style-type: none"> <li>○좌 동</li> </ul>

2) 권장용도

구분	권장용도	비 고
A	◦ 건축법 시행령 별표1 제12호에 의한 위락시설	◦ 전층권장용도
B	◦ 건축법 시행령 별표1 제11호에 의한 숙박시설 중 일반숙박시설	◦ 전층권장용도
C	◦ 건축법 시행령 별표1 제3호 제1종근린생활시설 중 - 슈퍼마켓과 일용품등의 소매점 - 휴게음식점 ◦ 건축법 시행령 별표1 제4호 제2종근린생활시설 중 - 일반음식점 - 휴게음식점	◦ 1층권장용도
D	◦ 건축법 시행령 별표1 제6호 판매시설 중 - 도·소매시장 - 상점	◦ 전층권장용도
E	◦ 건축법 시행령 별표1 제10호 업무시설	◦ 전층권장용도

3) 건폐율

구 분	건 폐 율	비 고
일반주거지역 (제2종 일반주거지역)	60% 이하	-
일반상업지역	80% 이하	-

4) 용적률

구 분	용적률	비고
일반상업지역	1,300% 이하	사북시장 및 사북역세권 주변
제2종 일반주거지역	250% 이하	구 사북초등학교 주변
준주거지역	500% 이하	

5) 높이

구 분	최고높이	비고
일반상업지역	-	정선군 조례에 상당한 수준으로 변경
제2종 일반주거지역	평균층수 18층이하	
준주거지역	-	

6) 배치

구분	계획내용	비고
건축한계선	<ul style="list-style-type: none"> <li>◦ 건축물의 지상부분이 건축한계선의 수직면을 넘어서 건축할 수 없음</li> <li>◦ 건축한계선에 의해 발생하는 대지의 공지는 담장, 계단, 화단, 환기구, 건축물 부설 주차장 등 보행의 통행에 지장을 주는 일체의 장식물을 설치할 수 없음</li> <li>◦ 건축선 후퇴부분은 접하는 보도 또는 도로와 단차가 없도록 처리하며, 보도와 동일한 포장, 또는 장식포장이 되도록 건축물 신축시 개발주체가 이를 조성</li> </ul>	

2. 건축물에 대한 용도·건폐율·용적률·높이·배치·형태·색채·건축선에 관한 군관리계획 결정 및 지형도면고시 조서  
1) 사북리1 지구단위계획구역

구분	도면번호	위 치	구 분	계 획 내 용	비 고
기 정	A1	사북읍 사북리 351-16번지 일원	용 도	◦ 불허용도 1 / 권장용도 A,C	
			건폐율	◦ 80%	
			용적률	◦ 1,300% 이하	
			높 이	-	
			배 치	◦ 민간부분 시행지침 참조	
			형 태	◦ 민간부분 시행지침 참조	
			색 채	◦ 민간부분 시행지침 참조	
			건축선	◦ 보차혼용통로(전면도로에서 1m 삭제 : 오류정정)	
기 정	A2	사북읍 사북리 351-36번지 일원	용 도	◦ 광장(도시계획시설)	
			건폐율	◦ 해당사항 없음	
			용적률	◦ 해당사항 없음	
			높 이	◦ 해당사항 없음	
			배 치	◦ 민간부분 시행지침 참조	
			형 태	◦ 민간부분 시행지침 참조	
			색 채	◦ 민간부분 시행지침 참조	
			건축선	◦ 해당사항 없음	
기 정	A3	사북읍 사북리 351-3번지 일원	용 도	◦ 공개공지	
			건폐율	◦ 해당사항 없음	
			용적률	◦ 해당사항 없음	
			높 이	◦ 해당사항 없음	
			배 치	◦ 민간부분 시행지침 참조	
			형 태	◦ 민간부분 시행지침 참조	
			색 채	◦ 민간부분 시행지침 참조	
			건축선	◦ 해당사항 없음	
기 정	A4	사북읍 사북리 356-78번지 일원	용 도	◦ 불허용도 1 / 권장용도 A,C	
			건폐율	◦ 80%	
			용적률	◦ 1,300% 이하	
			높 이	-	
			배 치	◦ 민간부분 시행지침 참조	
			형 태	◦ 민간부분 시행지침 참조	
			색 채	◦ 민간부분 시행지침 참조	
			건축선	◦ 보차혼용통로, 전면도로에서 1m	
기 정	A5	사북읍 사북리 355-2번지 일원	용 도	◦ 주차장(도시계획시설)	
			건폐율	◦ 해당사항 없음	
			용적률	◦ 해당사항 없음	
			높 이	◦ 해당사항 없음	
			배 치	◦ 민간부분 시행지침 참조	
			형 태	◦ 민간부분 시행지침 참조	
			색 채	◦ 민간부분 시행지침 참조	

구분	도면번호	위 치	구 분	계 획 내 용	비 고
			건축선	◦ 블록 왼쪽면에서 2m	
기 정	A6	사북읍 사북리 356-230번지 일원	용 도	◦ 불허용도 1 / 권장용도 A,C	
			건폐율	◦ 80%	
			용적률	◦ 1,300% 이하	
			높 이	-	
			배 치	◦ 민간부분 시행지침 참조	
			형 태	◦ 민간부분 시행지침 참조	
			색 채	◦ 민간부분 시행지침 참조	
			건축선	◦ 보차혼용통로, 전면도로에서 1m	
기 정	A7	사북읍 사북리 356-24번지 일원	용 도	◦ 불허용도 1 / 권장용도 B	
			건폐율	◦ 80%	
			용적률	◦ 1,300% 이하	
			높 이	-	
			배 치	◦ 민간부분 시행지침 참조	
			형 태	◦ 민간부분 시행지침 참조	
			색 채	◦ 민간부분 시행지침 참조	
			건축선	◦ 해당없음(군관리계획 변경사항에 따른 삭제)	
기 정	A8	사북읍 사북리 356-23번지 일원	용 도	◦ 불허용도 1 / 권장용도 B	
			건폐율	◦ 80%	
			용적률	◦ 1,300% 이하	
			높 이	-	
			배 치	◦ 민간부분 시행지침 참조	
			형 태	◦ 민간부분 시행지침 참조	
			색 채	◦ 민간부분 시행지침 참조	
			건축선	◦ 보차혼용통로, 전면도로에서 1m	
기 정	A9	사북읍 사북리 356-566번지 일원	용 도	◦ 불허용도 1 / 권장용도 A	
			건폐율	◦ 80%	
			용적률	◦ 1,300% 이하	
			높 이	-	
			배 치	◦ 민간부분 시행지침 참조	
			형 태	◦ 민간부분 시행지침 참조	
			색 채	◦ 민간부분 시행지침 참조	
			건축선	◦ 전면도로에서 1m	
기 정	A10	사북읍 사북리 354-1번지 일원	용 도	◦ 불허용도1 / 권장용도 A(특별계획구역)	
			건폐율	◦ 80%	
			용적률	◦ 1,300% 이하	
			높 이	-	
			배 치	◦ 민간부분 시행지침 참조	
			형 태	◦ 민간부분 시행지침 참조	
			색 채	◦ 민간부분 시행지침 참조	
			건축선	◦ 전면도로에서 10m 등	

2) 사북리2 지구단위계획구역

구분	도면번호	위 치	구 분	계 획 내 용	비 고
기 정	B1	정선군 사북읍 사북리 366-43번지 일원	용 도	◦ 불허용도 1 / 권장용도 D	
			건폐율	◦ 80%	
			용적률	◦ 1,300% 이하	
			높 이	-	
			배 치	◦ 민간부분 시행지침 참조	
			형 태	◦ 민간부분 시행지침 참조	
			색 채	◦ 민간부분 시행지침 참조	
			건축선	◦ 보차혼용통로, 전면도로에서 1m	
기 정	B2	정선군 사북읍 사북리 368-4번지 일원	용 도	◦ 불허용도 1 / 권장용도 E	
			건폐율	◦ 80%	
			용적률	◦ 1,300% 이하	
			높 이	-	
			배 치	◦ 민간부분 시행지침 참조	
			형 태	◦ 민간부분 시행지침 참조	
			색 채	◦ 민간부분 시행지침 참조	
			건축선	◦ 해당없음(오류사항 정정)	
기 정	B3	정선군 사북읍 사북리 366-56번지 일원	용 도	◦ 불허용도 1 / 권장용도 D	
			건폐율	◦ 80%	
			용적률	◦ 1,300% 이하	
			높 이	-	
			배 치	◦ 민간부분 시행지침 참조	
			형 태	◦ 민간부분 시행지침 참조	
			색 채	◦ 민간부분 시행지침 참조	
			건축선	◦ 보차혼용통로, 전면도로에서 1m	
기 정	B4	정선군 사북읍 사북리 366-24번지 일원	용 도	◦ 불허용도 1 / 권장용도 D, E	
			건폐율	◦ 80%	
			용적률	◦ 1,300% 이하	
			높 이	-	
			배 치	◦ 민간부분 시행지침 참조	
			형 태	◦ 민간부분 시행지침 참조	
			색 채	◦ 민간부분 시행지침 참조	
			건축선	◦ 보차혼용통로, 전면도로에서 1m	
기 정	B5	정선군 사북읍 사북리 366-72번지 일원	용 도	◦ 주차장(도시계획시설)	
			건폐율	◦ 해당사항 없음	
			용적률	◦ 해당사항 없음	

구분	도면번호	위 치	구 분	계 획 내 용	비 고
			높 이	◦ 해당사항 없음	
			배 치	◦ 민간부분 시행지침 참조	
			형 태	◦ 민간부분 시행지침 참조	
			색 채	◦ 민간부분 시행지침 참조	
			건축선	◦ 해당사항 없음	
기 정	B6	정선군 사북읍 사북리 369-84번지 일원	용 도	◦ 불허용도 1 / 권장용도 D, E	
			건폐율	◦ 80%	
			용적률	◦ 1,300% 이하	
			높 이	-	
			배 치	◦ 민간부분 시행지침 참조	
			형 태	◦ 민간부분 시행지침 참조	
			색 채	◦ 민간부분 시행지침 참조	
			건축선	◦ 보차혼용통로, 전면도로에서 1m	
기 정	B7	정선군 사북읍 사북리 373-4번지 일원	용 도	◦ 불허용도 1 / 권장용도 D, E	
			건폐율	◦ 80%	
			용적률	◦ 1,300% 이하	
			높 이	-	
			배 치	◦ 민간부분 시행지침 참조	
			형 태	◦ 민간부분 시행지침 참조	
			색 채	◦ 민간부분 시행지침 참조	
			건축선	◦ 보차혼용통로, 전면도로에서 1m	

3) 사북리3 지구단위계획구역

구분	도면번호	위 치	구 분	계 획 내 용	비 고
기 정	C1	사북읍 사북리 346-1번지 일원	용 도	◦ 불허용도 3	
			건폐율	◦ 60%	
			용적률	◦ 250% 이하	
			높 이	◦ 18층 이하	
			배 치	◦ 민간부분 시행지침 참조	
			형 태	◦ 민간부분 시행지침 참조	
			색 채	◦ 민간부분 시행지침 참조	
			건축선	◦ 보차혼용통로	
기 정	C2	사북읍 사북리 344-45번지 일원	용 도	◦ 불허용도 3	
			건폐율	◦ 60%	
			용적률	◦ 250% 이하	
			높 이	◦ 18층 이하	
			배 치	◦ 민간부분 시행지침 참조	
			형 태	◦ 민간부분 시행지침 참조	
			색 채	◦ 민간부분 시행지침 참조	
			건축선	◦ 보차혼용통로	
기 정	C3	사북읍 사북리 344-4번지 일원	용 도	◦ 불허용도 3	
			건폐율	◦ 60%	
			용적률	◦ 250% 이하	
			높 이	◦ 18층 이하	
			배 치	◦ 민간부분 시행지침 참조	
			형 태	◦ 민간부분 시행지침 참조	
			색 채	◦ 민간부분 시행지침 참조	
			건축선	◦ 건축한계선(344-15학) 지정	
기 정	C4	사북읍 사북리 344-17번지 일원	용 도	◦ 불허용도 3	
			건폐율	◦ 60%	
			용적률	◦ 250% 이하	
			높 이	◦ 18층 이하	
			배 치	◦ 민간부분 시행지침 참조	
			형 태	◦ 민간부분 시행지침 참조	
			색 채	◦ 민간부분 시행지침 참조	
			건축선	◦ 전면도로에서 1m	
기 정	C5	사북읍 사북리 345-4번지 일원	용 도	◦ 불허용도 3	
			건폐율	◦ 60%	
			용적률	◦ 250% 이하	
			높 이	◦ 18층 이하	
			배 치	◦ 민간부분 시행지침 참조	
			형 태	◦ 민간부분 시행지침 참조	

구분	도면번호	위 치	구 분	계 획 내 용	비 고
기 정	C6	사북읍 사북리 344-67번지 일원	색 채	◦ 민간부분 시행지침 참조	
			건축선	◦ 전면도로에서 1m	
			용 도	◦ 불허용도 1	
			건폐율	◦ 80%	
			용적률	◦ 1,300% 이하	
			높 이	-	
			배 치	◦ 민간부분 시행지침 참조	
			형 태	◦ 민간부분 시행지침 참조	
			건축선	◦ 보차혼용통로, 전면도로에서 1m	
기 정	C7	사북읍 사북리 317-191번지 일원	용 도	◦ 불허용도 1 / 권장용도 C	
			건폐율	◦ 80%	
			용적률	◦ 1,300% 이하	
			높 이	-	
			배 치	◦ 민간부분 시행지침 참조	
			형 태	◦ 민간부분 시행지침 참조	
			색 채	◦ 민간부분 시행지침 참조	
			건축선	◦ 보차혼용통로, 전면도로에서 1m	
기 정	C8	사북읍 사북리 317-108번지 일원	용 도	◦ 불허용도 1 / 권장용도 C	
			건폐율	◦ 80%	
			용적률	◦ 1,300% 이하	
			높 이	-	
			배 치	◦ 민간부분 시행지침 참조	
			형 태	◦ 민간부분 시행지침 참조	
			색 채	◦ 민간부분 시행지침 참조	
			건축선	◦ 보차혼용통로 및 전면도로에서 1m	
기 정	C9	사북읍 사북리 317-64번지 일원	용 도	◦ 불허용도 1 / 권장용도 C	
			건폐율	◦ 80%	
			용적률	◦ 1,300% 이하	
			높 이	-	
			배 치	◦ 민간부분 시행지침 참조	
			형 태	◦ 민간부분 시행지침 참조	
			색 채	◦ 민간부분 시행지침 참조	
			건축선	◦ 보차혼용통로, 전면도로에서 1m	
기 정	C11	사북읍 사북리 산76번지 일원	용 도	◦ 불허용도 1	
			건폐율	◦ 80%	
			용적률	◦ 1,300% 이하	
			높 이	-	



구분	도면번호	위 치	구 분	계 획 내 용	비 고
			배 치	◦ 민간부분 시행지침 참조	
			형 태	◦ 민간부분 시행지침 참조	
			색 채	◦ 민간부분 시행지침 참조	
			건축선	◦ 해당사항 없음	
기 정	C12	사북읍 사북리 산72-14번지 일원	용 도	◦ 불허용도 1	
			건폐율	◦ 80%	
			용적률	◦ 1,300% 이하	
			높 이	-	
			배 치	◦ 민간부분 시행지침 참조	
			형 태	◦ 민간부분 시행지침 참조	
			색 채	◦ 민간부분 시행지침 참조	
			건축선	◦ 보차혼용통로, 하천경계부터 4m	
기 정	C13	사북읍 사북리 307번지 일원	용 도	◦ 공개공지	
			건폐율	◦ 해당사항 없음	
			용적률	◦ 해당사항 없음	
			높 이	◦ 해당사항 없음	
			배 치	◦ 민간부분 시행지침 참조	
			형 태	◦ 민간부분 시행지침 참조	
			색 채	◦ 민간부분 시행지침 참조	
			건축선	◦ 해당사항 없음	
기 정	C14	사북읍 사북리 344-133번지 일원	용 도	◦ 불허용도 1	
			건폐율	◦ 80%	
			용적률	◦ 1,300% 이하	
			높 이	-	
			배 치	◦ 민간부분 시행지침 참조	
			형 태	◦ 민간부분 시행지침 참조	
			색 채	◦ 민간부분 시행지침 참조	
			건축선	◦ 해당사항 없음	
기 정	C17	사북읍 사북리 313-11번지 일원	용 도	◦ 불허용도 1 / 권장용도 C	
			건폐율	◦ 80%	
			용적률	◦ 1,300% 이하	
			높 이	-	
			배 치	◦ 민간부분 시행지침 참조	
			형 태	◦ 민간부분 시행지침 참조	
			색 채	◦ 민간부분 시행지침 참조	
			건축선	◦ 보차혼용통로, 전면도로에서 1m	

⑤ 기타 사항에 관한 계획

1. 기타 사항에 관한 계획

1) 대지 내 공지에 관한 계획

구 분	계 획 내 용	비 고
공개공지	◦ 위치 및 조성면적, 최소폭원 확보 및 인접대지와의 연계 조성	◦ 대형필지

2) 경관계획

구 분	계 획 내 용	비 고
건축물 외벽처리	◦ 주변경관과 조화된 형태 및 재료사용 권장	-
옥외광고물	◦ 광고물의 난립방지 및 가로경관 고려 ◦ 지주형 간판의 설치제어 지침 제시 ◦ 창문을 이용한 광고물의 설치·표시금지 ◦ 판류형 간판은 원색사용 지양	-
색채	◦ 인접 건축물과의 조화 유도	-
1층부 형태	◦ 개구부 통일성 유지 ◦ 투시형 서터 권장	-
조명	◦ 가로경관 수준 향상 및 야간 경관 증진 ◦ 건축물의 외벽 조명 설치 권장	-
경사형 지붕	◦ 계획대상지 가로경관 증진과 옥상 경관 향상 ◦ 옥상면적의 일부 경사지붕 처리 (권장) - 주거용도 : 옥상 전체면적의 30% 이상 - 상업용도 : 옥상 전체면적의 40% 이상 - 공공용도 : 옥상 전체면적의 50% 이상	-
투수성 포장	◦ 투수성 포장재 : 흙, 잔디, 자갈, 기타 투수성 포장재 ◦ 전체 포장면적의 70% 이상을 투수성 포장 권장	-

3) 차량동선 및 주차계획

구 분	계 획 내 용	비 고
차량 진출입 불허구간	◦ 간선도로 차량흐름의 방해 최소화	-
공동주차 출입구	◦ 주차통로의 확보가 어려운 간선도로변 대지	-
보차혼용통로	◦ 현황도로를 중심으로 보행과 차량의 통행이 가능한 통로 확보 ※ 공동건축이행 또는 자율적인 분할합병이 이루어져 보차혼용통로의 변경이 요구될 시에는 정선군 계획위원회의 심의를 통하여 조정할 수 있음	-

2. 기타 사항에 관한 군관리계획 결정 및 지형도면고시 조서

1) 사북리1 지구단위계획

구분	도면번호	위 치	계획내용	비 고
기 정	A1	사북읍 사북리 351-16번지 일원	◦ 보차혼용통로(B=2m), 공개공지	
기 정	A2	사북읍 사북리 351-36번지 일원	◦ 해당사항 없음	
기 정	A3	사북읍 사북리 351-3번지 일원	◦ 공개공지	
기 정	A4	사북읍 사북리 356-78번지 일원	◦ 보차혼용통로(B=2m), 공개공지, 공동주차출입구	
기 정	A5	사북읍 사북리 355-2번지 일원	◦ 차폐조경(B=2m), 차량진출입불허구간	
기 정	A6	사북읍 사북리 356-230번지 일원	◦ 보차혼용통로(B=3m)	
기 정	A7	사북읍 사북리 356-24번지 일원	◦ 해당사항 없음	
기 정	A8	사북읍 사북리 356-93번지 일원	◦ 보차혼용통로(B=4m), 공개공지	
기 정	A9	사북읍 사북리 357-6번지 일원	◦ 해당사항 없음	
기 정	A10	사북읍 사북리 354-1번지 일원	◦ 특별계획구역 ◦ 주차출입구, 차량진출입불허구간, 전면공지	

2) 사북리2 지구단위계획

구분	도면번호	위 치	계획내용	비 고
기 정	B1	사북읍 사북리 366-43번지 일원	◦ 보차혼용통로(B=2m), 공동주차출입구	
기 정	B2	사북읍 사북리 368-4번지 일원	◦ 해당사항 없음	
기 정	B3	사북읍 사북리 366-56번지 일원	◦ 보차혼용통로(B=4m, 3m), 공동주차출입구, 주차출입구	
기 정	B4	사북읍 사북리 366-24번지 일원	◦ 보차혼용통로(B=4m, 3m), 공동주차출입구	
기 정	B5	사북읍 사북리 366-72번지 일원	◦ 해당사항 없음	
기 정	B6	사북읍 사북리 369-84번지 일원	◦ 보차혼용통로(B=4m, 3m), 공동주차출입구, 주차출입구	
기 정	B7	사북읍 사북리 373-4번지 일원	◦ 보차혼용통로(B=4m, 3m), 공동주차출입구	

3) 사북리3 지구단위계획

구분	도면번호	위 치	계획내용	비 고
기 정	C1	사북읍 사북리 346-1번지 일원	◦ 보차혼용통로(B=4m)	
기 정	C2	사북읍 사북리 344-45번지 일원	◦ 보차혼용통로(B=3m), 공개공지	
기 정	C3	사북읍 사북리 344-4번지 일원	◦ 해당사항 없음	
기 정	C4	사북읍 사북리 344-17번지 일원	◦ 공개공지	
기 정	C5	사북읍 사북리 345-4번지 일원	◦ 해당사항 없음	
기 정	C6	사북읍 사북리 344-67번지 일원	◦ 보차혼용통로(B=4m, 3m)	
기 정	C7	사북읍 사북리 317-191번지 일원	◦ 공동주차출입구	
기 정	C8	사북읍 사북리 317-108번지 일원	◦ 보차혼용통로(B=4m)	
기 정	C9	사북읍 사북리 317-64번지 일원	◦ 보차혼용통로(B=2m), 공동주차출입구	
기 정	C11	사북읍 사북리 산76번지 일원	◦ 해당사항 없음	
기 정	C12	사북읍 사북리 산72-14번지 일원	◦ 보차혼용통로(B=4m)	
기 정	C13	사북읍 사북리 307번지 일원	◦ 공개공지	
기 정	C14	사북읍 사북리 344-133번지 일원	◦ 해당사항 없음	
기 정	C17	사북읍 사북리 313-11번지 일원	◦ 보차혼용통로(B=4m), 공동주차출입구	

정선군 고시 제2024-103호

정선(사북) 군관리계획(시설:광장, 주차장) 결정(변경) 및 지형도면 고시

- 1. 정선(사북) 군관리계획(시설:광장, 주차장) 결정(변경)에 대하여 「국토의 계획 및 이용에 관한 법률」 제30조, 같은 법 시행령 제25조 및 「강원특별자치도 사무위임조례」 제2조에 따라 결정(변경)하고,
- 2. 「국토의 계획 및 이용에 관한 법률」 제32조, 「토지이용규제 기본법」 제8조 및 「강원특별자치도 사무위임조례」 제2조에 따라 지형도면을 다음과 같이 고시합니다.
- 3. 관계도서는 정선군청 도시과에 비치하여 토지소유자 및 일반인에게 보입니다.

2024년 11월 29일

정 선 군 수

가. 결정(변경) 취지 : 사북 중심상권을 활성화를 위한 거점공간을 조성하고, 지역주민 및 방문객의 편의증대를 위한 광장 및 주차장을 확충하고자 군관리 계획(시설:광장, 주차장) 결정(변경)

나. 위 치 : 강원특별자치도 정선군 사북읍 사북리 375-10번지 일원

다. 정선(사북) 군관리계획(시설:광장, 주차장) 결정(변경) 및 지형도면 승인조서

1) 교통시설 (변경)

가) 도로 (변경)

■ 도로 결정(변경) 및 지형도면 승인조서

구분	규 모				기능	연장 (m)	기점	종점	사용 형태	주요 경과지	최초 결정일	비 고
	등급	류별	번호	폭원 (m)								
기정	소로	1	20	10	국지 도로	450	381-32도	산153-12도	일반 도로	사북 역전	강고 제2010-96호 (2010.07.09)	-
변경	소로	1	20	10	국지 도로	98	381-32도	산150-11	일반 도로	사북 역전	강고 제2010-96호 (2010.07.09)	
기정	중로	2	9	13~15	보조 간선 도로	462	중로 3-1 사북리 산153-12임	중로 1-1 사북리 381-32도	일반 도로	사북역	강고 제74호 (91.06.18)	-
변경	중로	2	9	13~15	보조 간선 도로	462	중로 3-1 사북리 산153-12임	중로 1-1 사북리 381-32도	일반 도로	사북역	강고 제74호 (91.06.18)	-

구분	규 모				기능	연장 (m)	기점	종점	사용 형태	주요 경과지	최초 결정일	비 고
	등급	류별	번호	폭원 (m)								
기정	중로	3	1	12	보조 간선 도로	363	대로3-1 사북리 306-14	중로 2-9 사북리 산153-1	일반 도로	-	강고 74호 (91.6.18)	-
변경	중로	3	1	12	보조 간선 도로	363	대로3-1 사북리 306-14	중로 2-9 사북리 산153-1	일반 도로	-	강고 74호 (91.6.18)	-

2) 도로 변경 사유서

변경전도로명	변경후 도로명	변 경 내 용	변 경 사 유
소로 1-20호선	소로 1-20호선	• 도로 축소 - L = 450m → 98m, 감) 352m	• 교통광장 및 주차장 구성에 따른 도로 축소
중로 2-9호선	중로 2-9호선	• 선형 변경	• 측량결과 반영 및 사북역 주변 교통체계 개선을 위한 선형 변경
중로 3-1호선	중로 3-1호선	• 선형 변경	• 측량결과 반영 및 사북역 주변 교통체계 개선을 위한 선형 변경

나) 주차장 (변경)

■ 주차장 결정(변경) 및 지형도면 승인조서

구분	도면 표시번호	시설명	위 치	면 적(m <sup>2</sup> )			최초 결정일	비 고
				기정	변경	변경후		
폐지	20	노외주차장	사북읍 사북리 375-8결	1,419	감)1,419	-	정선군고시 제2011-57호 (2011.07.01)	-
신설	㉠	주차장	사북읍 사북리 375-10도 일원	-	증)5,195	5,195	금회	중복결정 (광장: 5,195m <sup>2</sup> )

■ 주차장 변경 사유서

도면표시번호	시설명	변 경 내 용	변 경 사 유
20	노외주차장	• 폐지 - A = 1,419m <sup>2</sup> → 0m <sup>2</sup> , 감)1,419m <sup>2</sup>	• 교통광장 면적 증가에 따른 주차장 폐지
㉠	주차장	• 신설(지층부 주차장) - A = 5,195m <sup>2</sup>	• 사북역 주변 부족한 주차공간 확보를 위한 주차장 조성

다) 철도 (변경)

■ 철도 결정(변경) 및 지형도면 승인조서

구분	도면 표시번호	시설명	시설의 종류	위 치			연장 (m)	면적 (㎡)	최초 결정일	비 고
				기점	종점	주요경과지				
기정	1	철도	일반 철도	신동읍 천포리 399-5철 일원	고한읍 고한리 산213-9 임 일원	① 고한역 (A=31,663㎡) ② 사북역 (A=46,678㎡) ③ 민동산역 (A=41,995㎡) ④ 자미원역 (A=7,740㎡) ⑤ 예미역 (A=30,800㎡)	38,602	383,680	강고 제2010-228호 (10.07.23)	태 백 선
변경	1	철도	일반 철도	신동읍 천포리 399-5철 일원	고한읍 고한리 산213-9 임 일원	① 고한역 (A=31,663㎡) ② 사북역 (A=46,311㎡) ③ 민동산역 (A=41,995㎡) ④ 자미원역 (A=7,740㎡) ⑤ 예미역 (A=30,800㎡)	38,602	383,313	강고 제2010-228호 (10.07.23)	태 백 선

■ 철도 변경 사유서

도면표시번호	시설명	변 경 내 용	변 경 사 유
1	철도 (태백선)	<ul style="list-style-type: none"> <li>선형 변경에 따른 면적 변경 - A = 383,680㎡ → 383,313㎡, 감)367㎡</li> </ul>	<ul style="list-style-type: none"> <li>측량결과 반영 및 교통광장 면적 증가에 따른 선형 변경</li> </ul>

2) 공간시설 (변경)

가. 광장 (변경)

■ 광장 결정(변경) 및 지형도면 승인조서

구분	도면 표시번호	시설명	시설의 종류	위 치	면 적(㎡)			최초 결정일	비 고
					기정	변경	변경후		
변경	4	사북역전 광장	교통 광장	사북읍 사북리 378-3번지 일원	1,571	증)4,977	6,548	강고135호 (85.12.14)	중복결정 (주차장: 5,195㎡)

■ 광장 변경 사유서

도면표시번호	시설명	변 경 내 용	변 경 사 유
4	사북역전 광장	<ul style="list-style-type: none"> <li>광장면적 증가 - A = 1,571㎡ → 6,548㎡, 증)4,977㎡</li> </ul>	<ul style="list-style-type: none"> <li>사북 중심상권을 활성화 할 수 있는 거점공간 조성 및 지역주민 및 방문객을 위한 주차장 확충에 따른 광장면적 증가</li> </ul>

라. 정선(사북) 군관리계획(시설:광장, 주차장) 결정(변경) 및 지형도면 승인고시도 : 실음생략

■ 편입토지조서

연번	위 치	지번	지목	면 적(m <sup>2</sup> )		소 유 자		이해관계인			비 고
				공부	편입	성명	주소	관계인	성명	소유권이외의 권리의종류및내용	
합계	27필지			12,764	6,548	-	-	-	-	-	-
1	사북읍 사북리	366-4	철	1,250	47	국(국토교통부)	-	-	-	-	-
2	사북읍 사북리	369-103	도	949	43	국(기획재정부)	-	-	-	-	-
3	사북읍 사북리	375-10	도	221	221	정선군	-	-	-	-	-
4	사북읍 사북리	375-6	철	25	25	국(국토교통부)	-	-	-	-	-
5	사북읍 사북리	375-7	철	48	48	국(국토교통부)	-	-	-	-	-
6	사북읍 사북리	375-8	철	529	465	한국철도공사	-	-	-	-	-
7	사북읍 사북리	378-14	도	227	135	정선군	-	-	-	-	-
8	사북읍 사북리	378-3	도	807	447	국(국토교통부)	-	-	-	-	-
9	사북읍 사북리	380-10	도	20	20	정선군	-	-	-	-	-
10	사북읍 사북리	380-8	철	39	32	국(국토교통부)	-	-	-	-	-
11	사북읍 사북리	380-9	철	77	77	한국철도공사	-	-	-	-	-
12	사북읍 사북리	산150-10	임	177	122	국(국토교통부)	-	-	-	-	-
13	사북읍 사북리	산150-11	철	802	83	국(국토교통부)	-	-	-	-	-
14	사북읍 사북리	산150-12	철	806	774	국(국토교통부)	-	-	-	-	-
15	사북읍 사북리	산150-14	철	339	322	한국철도공사	-	-	-	-	-
16	사북읍 사북리	산150-16	도	196	57	정선군	-	-	-	-	-
17	사북읍 사북리	산150-17	도	77	76	정선군	-	-	-	-	-
18	사북읍 사북리	산150-18	도	169	85	정선군	-	-	-	-	-
19	사북읍 사북리	산153-12	도	1,699	61	국(국토교통부)	-	-	-	-	-
20	사북읍 사북리	산153-13	임	403	13	국(국토교통부)	-	-	-	-	-



연번	위 치	지번	지목	면 적(m <sup>2</sup> )		소 유 자		이해관계인			비 고
				공부	편입	성명	주소	관계인	성명	소유권이외의 권리의종류및내용	
21	사북읍 사북리	산153-15	철	125	113	국(국토교통부)	-	-	-	-	-
22	사북읍 사북리	산153-16	철	793	724	국(국토교통부)	-	-	-	-	-
23	사북읍 사북리	산153-17	철	749	738	한국철도공사	-	-	-	-	-
24	사북읍 사북리	산153-18	철	1,653	1,236	한국철도공사	-	-	-	-	-
25	사북읍 사북리	산153-19	도	27	27	정선군	-	-	-	-	-
26	사북읍 사북리	산153-25	도	146	146	정선군	-	-	-	-	-
27	사북읍 사북리	산153-26	도	411	411	정선군	-	-	-	-	-

정선군 공고 제2024-1249호

정선 군계획시설사업(전기공급설비) 실시계획인가를 위한 열람공고(동부-6구간)

- 1. 산업통상자원부 고시 제2023-168호(2023. 8. 24.)로 최초 결정된 정선 군관리계획(전기공급설비)에 대한 군 계획시설사업 실시계획인가를 위해 「국토의 계획 및 이용에 관한 법률」 제90조 및 같은 법 시행령 제99조에 의거 다음과 같이 열람 공고합니다.
- 2. 사업시행 구역 내 토지 또는 건축물 등의 소유자 및 이해관계인은 열람하시고 의견이 있을 시 열람 기간 내 서면으로 의견을 제출하여 주시기 바랍니다.

2024년 11월 29일

정 선 군 수

가. 위 치 : 강원특별자치도 정선군 정선읍 끝암리 및 회동리 일원

나. 사업의 종류 및 명칭

- 1) 종 류 : 군계획시설사업(전기공급설비)
- 2) 명 칭 : 500kV HVDC 동해안-신가평 T/L 건설사업(동부-6구간)

다. 사업의 면적 또는 규모

시설명	군계획시설 결정		실시계획 인가	비 고
	세부시설명	규 모	금회시행	
전기공급설비	송전선로	<input type="checkbox"/> 송전선로 가공 5.014km A=188,957㎡ • 첩탑부지 A=3,727㎡ • 선하지 A=185,230㎡	<input type="checkbox"/> 첩탑 No.185~189, 207~210호(총 9기) • 첩탑부지 A=3,727㎡	동부-6구간

라. 사업시행자 및 주소

- 1) 성 명 : 한국전력공사 사장(HVDC 건설본부장)
- 2) 주 소 : 전라남도 나주시 전력로 55(경기도 하남시 미사강변동로 84번길 21)

마. 사업기간 : 실시계획인가일로부터 ~ 2028. 12. 31.

바. 공람기간 : 게재일로부터 14일(2024. 11. 29. ~ 2024. 12. 13.)

사. 공람장소 : 정선군 시설국 도시과(☎033-560-2132)

아. 수용 또는 사용할 토지 또는 건물의 소재지, 지번, 지목 및 면적, 소유권 외의 권리의 명세 및 그 소유자·권리자의 성명, 주소 : 붙임

자. 법 제99조의 규정에 의한 공공시설 등의 귀속 및 양도에 관한 사항 : 해당없음

▣ 편입토지 조서

구분 (철탑 번호)	소재지	지번	지목	지적(㎡)		소유자		소유권 이외의 권리			비 고
				공부	편입	주소	성명	권리 종류	권리자		
									주소	성명	
185	정선읍 굴암리	산70	임	8,089,280	319	-	국(산림청)	-	-	-	
186	정선읍 굴암리	산72-5	임	9,752	315	서울시 성동구 ○○중앙길 27	김○란	지상권 구분지상권	전라남도 나주시 전력로 55	한국전력 공사	
						청주시 상당구 ○○동 229-1	정○	지상권 구분지상권	전라남도 나주시 전력로 55	한국전력 공사	
						함양군 지곡면 ○○길 39-1	하○웅	지상권 구분지상권	전라남도 나주시 전력로 55	한국전력 공사	
187	정선읍 굴암리	산70	임	8,089,280	315	-	국(산림청)	-	-	-	
188	정선읍 굴암리	산70	임	8,089,280	350	-	국(산림청)	-	-	-	
189	정선읍 굴암리	산70	임	8,089,280	278	-	국(산림청)	-	-	-	
207	정선읍 회동리	산2-1	임	13,577,603	359	-	국(산림청)	-	-	-	
208	정선읍 회동리	산2-1	임	13,577,603	341	-	국(산림청)	-	-	-	
209	정선읍 회동리	산2-1	임	13,577,603	315	-	국(산림청)	-	-	-	
210	정선읍 회동리	산2-1	임	13,577,603	1,135	-	국(산림청)	-	-	-	
계					3,727						

고성군 고시 제2024-213호

고성 군계획시설(항만: 아야진항 어구보수보관장) 사업 실시계획 인가 고시

고성 군계획시설(항만 : 아야진항 어구보수보관장) 사업 실시계획에 대하여 「건축법」 제11조 및 「국토의 계획 및 이용에 관한 법률」 제88조 및 같은 법 시행령 제97조에 따라 해당 사업의 실시계획을 아래와 같이 인가하고, 같은 법 제91조 및 같은 법 시행령 제100조에 따라 그 내용을 고시합니다.

2024년 11월 26일

고 성 군 수

가. 사업시행지 위치: 고성군 토성면 아야진리 56-41 일원

나. 사업의 종류 및 명칭

- 종류: 고성 군계획시설(항만: 아야진항 어구보수보관장) 사업
- 명칭: 아야진항 어구보수보관장 개보수공사

다. 사업시행자의 성명 및 주소

- 성 명: 고성군수
- 주 소: 고성군 간성읍 고성중앙길 9

라. 사업의 면적 또는 규모

- 사업면적

(단위: m<sup>2</sup>)

사 업 명	위 치	총 결정면적	기시공	금회시공	미시공	최초 결정일
아야진항 어구보수보관장 개보수공사	토성면 아야진리 56-41 일원	38,925	38,925	763	-	2010. 6. 25. 강원도 고시 제2010-198

※ 집행완료된 시설로 금회시공면적은 건축물 증축에 따른 부지면적을 기재함.

- 사업규모

- 어구보수보관장 증축(1동, 2층) : 부지면적 A=763m<sup>2</sup>, 건축면적 277.02m<sup>2</sup>, 연면적 397.75m<sup>2</sup>

마. 사업의 착수 및 준공예정일 : 인가고시일 ~ 2024. 12. 30.

바. 수용 또는 사용할 토지소재지·지번·지목 및 면적, 소유권과 소유권 이외의 권리명세 및 그 소유자·권리자의 성명·주소

일련 번호	소재지	지번	지목	지적 (㎡)	편입예상 면적(㎡)	소유자		이해관계인			비고
						주소	성명	주소	성명	소유권 이외의 권리의 종류 및 내용	
계				1필지	763						
1	토성면 아야진리	56-41	잡	763	763	해양수산부					

사. 법 제99조의 규정에 의한 공공시설 등의 귀속 및 양도에 관한 사항: 해당없음